Rheinland-Pfalz
STATISTISCHES LANDESAMT

2019

STATISTISCHE BERICHTE

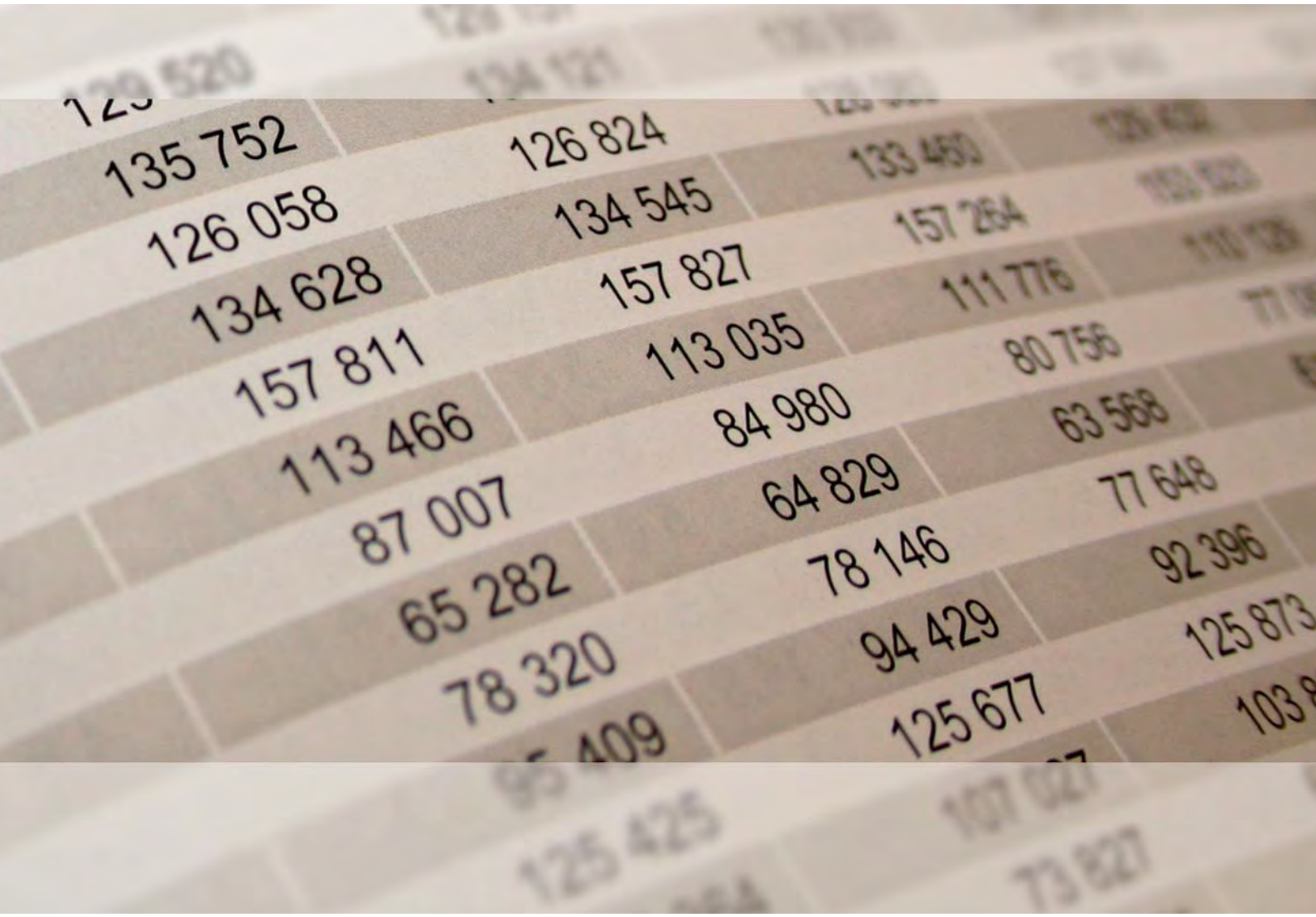

Statistik nutzen

Gäste und Übernachtungen im Tourismus im Mᵃ rz 2019

G IV - m 03/19 · Kennziffer: G4023 201903 · ISSN:1430-5119

Zeichenerklärungen

0	Zahl ungleich Null, Betrag jedoch kleiner als die Hälfte von 1 in der letzten ausgewiesenen Stelle
-	nichts vorhanden
.	Zahl unbekannt oder geheim
x	Nachweis nicht sinnvoll
...	Zahl fällt später an
/	keine Angabe, da Zahl nicht sicher genug
( )	Aussagewert eingeschränkt, da Zahl statistisch unsicher
D	Durchschnitt
p	vorläufig
r	revidiert
s	geschätzt

Für die Abgrenzung von Größenklassen wird im Allgemeinen anstelle einer ausführlichen Beschreibung „50 bis unter 100“ die Darstellungsform „50 – 100“ verwendet.

Einzelwerte in Tabellen werden im Allgemeinen ohne Rücksicht auf die Endsumme gerundet.

Inhalt

Seite

Informationen zur Statistik 4

Glossar 6

Tabellen

Einschließlich Campingplätze

T 1 Entwicklung des Fremdenverkehrs in den Beherbergungsbetrieben aller Berichtsgemeinden einschließlich Campingplätze 11

T 2 Gäste und Übernachtungen (Insgesamt und Ausländer/-innen) nach Tourismusregionen, Betriebsarten und Gemeindegruppen einschließlich Campingplätze 12

T 3 Gäste und Übernachtungen nach Herkunftsländern einschließlich Campingplätze 13

T 4 Gäste und Übernachtungen von Ausländerinnen und Ausländern im März 2019 nach Tourismusregionen, Betriebsarten und Gemeindegruppen einschließlich Campingplätze 14

Ohne Campingplätze

T 5 Gäste und Übernachtungen nach Verwaltungsbezirken ohne Campingplätze 15

T 6 Ausländische Gäste und deren Übernachtungen nach Verwaltungsbezirken ohne Campingplätze 16

Campingtourismus

T 7 Entwicklung des Fremdenverkehrs im Campingtourismus 17

T 8 Gäste und Übernachtungen auf Campingplätzen nach Verwaltungsbezirken 18

T 9 Gäste und Übernachtungen auf Campingplätzen nach Herkunftsländern 19

Regionalergebnisse ohne Campingplätze

T 10 Betriebe, Bettenangebot, Gäste und Übernachtungen (einschließlich Privatquartiere und gewerbliche Kleinbetriebe mit weniger als 10 Betten) nach Verwaltungsbezirken ohne Campingplätze 20

Grafiken

G 1 Entwicklung des Fremdenverkehrs 1986–2018 einschließlich Campingplätze 10

G 2 Gäste 2018 und 2019 nach Monaten 10

G 3 Übernachtungen 2018 und 2019 nach Monaten 10

Informationen zur Statistik

Ziel der Statistik

Die monatlich durchgeführte Tourismusstatistik informiert über die Zahl der Gästeankünfte und -übernachtungen und ermöglicht damit Aussagen über die kurzfristige Entwicklung der Nachfrage im Beherbergungsgewerbe. Anhand der Angaben über die vorhandenen Bettenkapazitäten kann auf die Entwicklung des touristischen Angebotes geschlossen werden. Die Ergebnisse bieten der Europäischen Kommission, den Ministerien des Bundes und der Länder, lokalen, regionalen und nationalen Tourismusorganisationen, Verbänden und Interessenvertretungen im Bereich Tourismus sowie weiteren institutionellen und privaten Nutzern die notwendigen statistischen Grundlagen für Entscheidungen und Maßnahmen.

Rechtsgrundlage

Beherbergungsstatistikgesetz (BeherbStatG) vom 22. Mai 2002 (BGBl. I S. 1642) zuletzt geändert durch Artikel 1 des Gesetzes vom 23. November 2011 (BGBl. I S. 2298) in Verbindung mit dem Bundesstatistikgesetz (BStatG) vom 22. Januar 1987 (BGBl. I S. 462, 565), in der jeweils gültigen Fassung.

Landesgesetz über Fremdenverkehrsstatistik in Rheinland-Pfalz vom 19. März 1951 (GVBl. S. 56), zuletzt geändert durch § 10 Abs. 6 des Landesstatistikgesetzes (LStatG) vom 27. März 1987 (GVBl. S. 57)

Landesstatistikgesetz (LStatG) vom 27. März 1987 (GVBl. S. 57), geändert durch Art. 8 des siebten Rechtsbereinigungsgesetzes vom 5. Oktober 1990 (GVBl. S. 289) in Verbindung mit der Landesverordnung zur Übertragung von Aufgaben der Erhebungsstelle für die Statistik der Verbraucherpreise, die Fremdenverkehrsstatistik und die Beherbergungsstatistik vom 20. April 2005 (GVBl. S. 146)

Erhebungsumfang

Im Rahmen der Tourismusstatistik werden seit dem 1. Januar 2012 bundeseinheitlich bei allen Beherbergungsbetrieben mit zehn und mehr Betten sowie bei Camping- und Reisemobilplätzen mit zehn und mehr Stellplätzen die angekommenen Gäste und deren Übernachtungen erfasst. Weiterhin werden gemäß landesrechtlicher Grundlage in Rheinland-Pfalz in denjenigen Gemeinden, die über ein staatlich verliehenes Prädikat als Fremdenverkehrsgemeinde, Erholungsort, Luftkurort oder Heilbad verfügen, zusätzlich auch die Privatzimmervermieter und gewerblichen Kleinbetriebe mit weniger als zehn Betten in der Statistik berücksichtigt.

Regionale Ebene

Der Ergebnisnachweis erfolgt für administrative – Landkreise, kreisfreie Städte, Verbandsgemeinden und Gemeinden – und nichtadministrative Gebietseinheiten wie Tourismusregionen.

Berichtskreis

In die monatliche Erhebung sind rund 3 500 Beherbergungsbetriebe mit zehn und mehr Betten bzw. bei Camping- und Reisemobilplätzen mit zehn und mehr Stellplätzen sowie auf landesrechtlicher Grundlage rund 7 300 Privatzimmervermieter und gewerbliche Kleinbetriebe mit weniger als zehn Fremdenbetten einbezogen.

Erhebungsmerkmale und Berichtszeitraum/-zeitpunkt

Erhebungsmerkmale der Monatserhebung im Tourismus sind die Anzahl der Ankünfte und der Übernachtungen von Gästen. Bei Gästen, deren Wohnsitz oder gewöhnlicher Aufenthaltsort außerhalb Deutschlands liegt, werden diese Angaben auch in der Unterteilung nach Herkunftsländern erfasst. Erhoben werden bei Betriebsstätten außerdem die Zahl der angebotenen Schlafgelegenheiten, bei Camping- und Reisemobilplätzen die Anzahl der Stellplätze und bei Betrieben der Hotellerie zusätzlich die Zahl der Gästezimmer am 31.07. Für Hotelleriebetriebe mit 25 und mehr Zimmern wird außerdem monatlich die Auslastung der Gästezimmer erhoben.

Datenaufbereitung (einschließlich Hochrechnung)

Die Daten werden im Rahmen einer Online-Befragung erhoben. Für die Erhebung besteht Auskunftspflicht. Die Monatserhebung im Tourismus ist keine Stichprobe, sondern eine Vollerhebung aller Beherbergungsbetriebe mit Abschneidegrenze. In Rheinland-Pfalz sind die örtlichen Kommunalverwaltungen als Statistische Erhebungsstellen in den Berichtsweg eingebunden. Zu ihren Aufgaben gehört die kontinuierliche Abgrenzung der Erhebungsbereiche sowie die Plausibilisierung der Erhebungsdaten unter Einbeziehung der Ortskenntnisse. Hierdurch und in Verbindung mit den monatlichen Plausibilitätsprüfungen im Statistischen Landesamt sind die Ergebnisse als genau einzustufen.

Mit einem Imputationsverfahren werden für alle Erhebungseinheiten, die bis zu einem festgelegten Zeitpunkt noch keine Meldung übermittelt haben (Antwortausfälle), Imputationswerte ermittelt. Dazu werden die Werte vergleichbarer Einheiten herangezogen, die Angaben geliefert haben, oder ältere Angaben des jeweiligen Betriebs genutzt. Die ausgewiesenen Gäste- und Übernachtungszahlen beruhen auf den jeweils aktuellsten Angaben der Berichtseinheiten, und zwar sowohl für den aktuellen Berichtsmonat als auch für die Vormonate. Für die Vormonate kann es sogenannte Rückkorrekturen geben. Sie entstehen, wenn neue Informationen für einen Vormonat vorliegen. Dies ist der Fall, wenn eine Berichtseinheit eine frühere Meldung korrigiert oder ein zunächst geschätzter Wert durch eine spätere Originalmeldung ersetzt wird. Dies kann dazu führen, dass die in den Tabellen T1 und T7 veröffentlichten Monatsergebnisse des Berichtsjahres vom Ergebnis für den Jahresteil abweichen, der den Zeitraum von Januar bis zum aktuellen Berichtsmonat umfasst und in dem die bis dahin vorliegenden Korrekturen bereits berücksichtigt sind.

Vergleichbarkeit

Der Berichtskreis dieser Statistik ist einem ständigen Wandel unterworfen. Durch den Wegfall bestehender Einheiten (bspw. wegen Betriebsaufgaben) und Neuaufnahmen (bspw. bei Betriebsgründungen) kann die Vergleichbarkeit – insbesondere auf der kleinräumlichen Stadt- oder Gemeindeebene – eingeschränkt sein.

Seit Januar 2013 werden Gäste- und Übernachtungszahlen über das sogenannte „Dauercamping“ nicht mehr erhoben. In Rheinland-Pfalz wurden diese Angaben zum „Dauercamping“ bis Dezember 2012 bei den Campingplatzbetreibern auf freiwilliger Basis erfragt. Die Befragung und die Ergebnisdarstellung zum Campingtourismus konzentrieren sich gemäß bundeseinheitlicher Vorgehensweise auf das kurzfristige Urlaubscamping. Um die Vergleichbarkeit zu gewährleisten, wurden die Zeitreihen mit Monats- und Jahreszahlen in den Veröffentlichungen ab Januar 2013 angepasst. Dies führt zu Abweichungen gegenüber älteren Veröffentlichungen.

Seit Januar 2014 wird beim Merkmal „Betriebe“, ergänzend zu den Einheiten mit zehn und mehr Fremdenbetten, erstmals auch die Zahl der Privatquartiere und gewerblichen Kleinbetriebe unterhalb dieser Abschneidegrenze berücksichtigt. Für frühere Jahre liegen für diese Betriebsart keine Angaben vor. Die Vergleichbarkeit dieses Merkmals ist dadurch eingeschränkt.

Bei einem Vergleich zwischen einzelnen rheinland-pfälzischen Gemeinden ist zu berücksichtigen, dass die Ergebnisse derjenigen Gemeinden, die über ein touristisches Prädikat als Fremdenverkehrsgemeinde, Erholungsort, Luftkurort oder Heilbad verfügen, die Betriebs-, Betten-, Gäste- und Übernachtungszahlen von Privatquartieren und Kleinbetrieben mit weniger als zehn Betten enthalten. Für die übrigen Gemeinden liegen keine Angaben zu Privatquartieren und Kleinbetrieben mit weniger als zehn Betten vor.

Bei einem eventuellen Vergleich mit den Tourismuszahlen für Deutschland ist zu beachten, dass diese – anders als die rheinland-pfälzischen Tourismusergebnisse – keine Angaben zu Privatzimmervermietern und gewerblichen Kleinbetrieben mit weniger als zehn Fremdenbetten beinhalten.

Besondere fachliche Hinweise

Die regionale Ergebnisdarstellung auf der Ebene von Landkreisen, kreisfreien Städten, Verbandsgemeinden und Gemeinden erfolgt ohne den Campingtourismus.

Die bei den Regionalergebnissen ausgewiesene prozentuale monatliche Bettenauslastung wird nach folgender Formel berechnet: (Übernachtungen/Bettenangebot*30)*100. Die Berechnung der jährlichen Bettenauslastung bei den Jahresergebnissen erfolgt nach der Formel: (Übernachtungen/Bettenangebot im Monat Juli*365)*100.

Der Einsatz eines maschinellen Verfahrens gewährleistet die primäre und sekundäre Geheimhaltung der Daten.

Glossar

Ankunft

Meldung eines Gastes in einer Beherbergungsstätte innerhalb eines Berichtszeitraums, der zum vorübergehenden Aufenthalt ein Gästebett belegt.

Beherbergung

Unterbringung von Personen, die sich nicht länger als ein Jahr ohne Unterbrechung an einem anderen Ort als ihrem gewöhnlichen Wohnsitz aufhalten. Der vorübergehende Ortswechsel kann durch Urlaub und Freizeitaktivitäten, aber auch durch die Wahrnehmung privater und geschäftlicher Kontakte, den Besuch von Tagungen und Fortbildungsveranstaltungen, durch Maßnahmen zur Wiederherstellung der Gesundheit oder sonstige Gründe veranlasst sein.

Betriebe

Beherbergungsstätten, die dazu dienen, Gästen im privaten oder geschäftlichen Reiseverkehr eine Übernachtungsmöglichkeit bereitzustellen. Neben gewerblichen Betrieben mit zehn und mehr Fremdenbetten werden in rheinland-pfälzischen Städten und Gemeinden, die über ein touristisches Prädikat als Heilbad, Luftkurort, Erholungsort oder Fremdenverkehrsgemeinde verfügen, auch Privatquartiere und gewerbliche Kleinbetriebe berücksichtigt. In den Statistischen Jahresberichten erfolgt der Nachweis der Betriebszahl mit Stand 31. Juli des jeweiligen Berichtsjahres.

Betriebsarten

Gruppierung bzw. Einordnung der Beherbergungsstätten anhand der durch die Klassifikation der Wirtschaftszweige, Ausgabe 2008 (WZ 2008), vorgegebenen Kriterien.

Betten

Schlafgelegenheiten in einer Beherbergungsstätte. Doppelbetten zählen dabei als zwei Schlafgelegenheiten. Klappbetten (Schlafcouch), die regulär als Schlafgelegenheiten angeboten werden, gehören auch dazu. Behelfsmäßige Schlafgelegenheiten (z. B. Zustellbetten, Kinderbetten) werden nicht berücksichtigt. Neben den Betten in gewerblichen Betrieben mit zehn und mehr Fremdenbetten werden in rheinland-pfälzischen Städten und Gemeinden, die über ein touristisches Prädikat als Heilbad, Luftkurort, Erholungsort oder Fremdenverkehrsgemeinde verfügen, auch die Betten in Privatquartieren und gewerblichen Kleinbetrieben berücksichtigt. In den Statistischen Jahresberichten erfolgt der Nachweis der Bettenzahl mit Stand 31. Juli des jeweiligen Berichtsjahres.

Bettenauslastung

Quotient aus tatsächlicher Übernachtungszahl (Zähler) zur Zahl der möglichen Übernachtungen (Nenner). Die Darstellung in Prozent erfolgt durch die Multiplikation dieses Quotienten mit dem Wert 100.

Campingplätze

Abgegrenzte Gelände, die jedermann zum vorübergehenden Aufstellen von mitgebrachten Wohnwagen, Reise- bzw. Wohnmobilen oder Zelten zugänglich sind. Bei den Campingplätzen ist zwischen „Urlaubscamping“ und „Dauercamping“ zu unterscheiden. Für die Beherbergungsstatistik ist ab Januar 2013 nur noch das Urlaubscamping zu erfassen. Urlaubscamping liegt vor, wenn die Campingplatzbenutzung für einzelne Tage oder Wochen vereinbart worden ist. Dabei wird im Allgemeinen kein pauschales Entgelt, sondern eine nach Dauer der Belegung und Personenzahl gestaffelte Gebühr berechnet.

Erholungs- und Ferienheime

Beherbergungsstätten, die nur bestimmten Personenkreisen, z. B. Mitgliedern eines Vereins oder einer Organisation, Beschäftigten eines Unternehmens, Kindern, Müttern oder Betreuten sozialer Einrichtungen, zugänglich sind und in denen Speisen und Getränke nur an Hausgäste abgegeben werden.

Erholungsorte

Die staatliche Anerkennung mit der Artbezeichnung Erholungsort setzt voraus:

- eine landschaftlich bevorzugte und klimatisch günstige Lage,
- für die Erholung geeignete verschiedenartige Einrichtungen und einen entsprechenden Ortscharakter,
- eine durchschnittliche Aufenthaltsdauer der Gäste von mindestens 2,5 Tagen und
- eine im Verhältnis zur Einwohnerzahl beachtliche Beherbergungskapazität.

Ferienhäuser, Ferienwohnungen

Beherbergungsstätten, die jedermann zugänglich sind und in denen Speisen und Getränke nicht abgegeben werden, aber eine Kochgelegenheit vorhanden ist.

Ferienzentren

Beherbergungsstätten, die jedermann zugänglich sind und dazu dienen, wahlweise unterschiedliche Wohn- und Aufenthaltsmöglichkeiten sowie gleichzeitig Freizeiteinrichtungen in Verbindung mit Einkaufsmöglichkeiten und persönlichen Dienstleistungen zum vorübergehenden Aufenthalt anzubieten. Als Mindestausstattung gilt das Vorhandensein von Hotelunterkunft und anderen Wohngelegenheiten auch mit Kochgelegenheit, einer Gaststätte, von Einkaufsmöglichkeiten zur Deckung des persönlichen Bedarfs und des Freizeitbedarfs sowie von Einrichtungen für persönliche Dienstleistungen, z. B. Massageeinrichtungen, Solarium, Sauna, Friseur, und zur aktiven Freizeitgestaltung, wie z. B. Schwimmbad, Tennis-, Tischtennis-, Minigolf- oder Trimm-dich-Anlagen.

Fremdenverkehrsgemeinde

Diese Bezeichnung entfällt mit dem aktualisierten Kurortegesetz aus dem Jahr 2016. Bereits staatlich anerkannte Fremdenverkehrsgemeinden können die Bezeichnung noch bis Ende des Jahres 2020 führen. Die staatliche Anerkennung mit der Artbezeichnung Fremdenverkehrsgemeinde setzte voraus:

- für die Gäste geeignete verschiedenartige Fremdenverkehrseinrichtungen, wie Wanderwege, Sport-, Spiel- und Freizeitanlagen, und
- eine im Verhältnis zur Einwohnerzahl beachtliche Beherbergungskapazität oder eine sich aus der vorhandenen Beherbergungskapazität und einem überörtlichen Ausflugsverkehr insgesamt ergebende erhebliche Bedeutung des Fremdenverkehrs.

Die Gemeinde soll einen touristisch ansprechenden Gesamteindruck vermitteln.

Gasthöfe

Beherbergungsstätten, die jedermann zugänglich sind und in denen, neben dem auch für Passanten zugänglichen Gastraum, in der Regel keine weiteren Aufenthaltsräume zur Verfügung stehen. Bei Gasthöfen übersteigt der Umsatz aus Bewirtung deutlich den aus Beherbergung.

Gäste

siehe Ankunft.

Gemeindegruppen

In der Beherbergungsstatistik wird bei der Darstellung nach den Gemeindegruppen in prädikatisierte Gemeinden – wie Heilbäder, Luftkurorte, Erholungsorte, Fremdenverkehrsgemeinde – und nicht prädikatisierte Orte, die in der Gruppe der sonstigen Gemeinden zusammengefasst werden, unterschieden.

Heilbäder

Die staatliche Anerkennung als Kurort mit der Artbezeichnung Heilbad setzt voraus:

- ein natürliches, zur Heilung, Linderung oder Vorbeugung von Krankheiten geeignetes Kurmittel des Bodens,
- ein gesundheitsförderndes Klima und ausreichende Luftqualität,
- verschiedenartige, leistungsfähige Einrichtungen zur Abgabe und therapeutischen Anwendung der Kurmittel mit angemessener kurärztlicher und pflegerischer Betreuung,
- leistungsfähige Betriebe des Hotel- und Gaststättengewerbes und
- einen dem Kurbetrieb entsprechenden Ortscharakter, der auch durch die Bauleitplanung gesichert sein muss.

Nachstehend aufgeführte 16 Städte und Gemeinden werden den Heilbädern zugerechnet:

Bad Bergzabern, Bad Bertrich, Bad Breisig, Bad Dürkheim, Bad Ems, Bad Hönningen, Bad Kreuznach, Bad Marienberg, Bad Neuenahr-Ahrweiler, Bad Sobernheim, Bernkastel-Kues, Daun, Diez, Manderscheid, Rengsdorf, Traben-Trarbach.

Hotels

Beherbergungsstätten, die jedermann zugänglich sind und in denen ein Restaurant – auch für Passanten – vorhanden ist sowie in der Regel weitere Einrichtungen oder Räume für unterschiedliche Zwecke (Konferenzen, Seminare, Sport, Freizeit, Erholung) zur Verfügung stehen.

Hotels garnis

Beherbergungsstätten, die jedermann zugänglich sind und in denen als Mahlzeit höchstens ein Frühstück angeboten wird.

Jugendherbergen, Hütten u. Ä.

Beherbergungsstätten, die in der Regel eine einfache Ausstattung aufweisen und vorzugsweise Jugendlichen oder Angehörigen der sie tragenden Organisation, z. B. ein Wanderverein, zur Verfügung stehen. Speisen und Getränke werden nur an Hausgäste abgegeben.

Luftkurorte

Die staatliche Anerkennung als Kurort mit der Artbezeichnung Luftkurort setzt voraus:

- ein für die Gesundheitsförderung geeignetes therapeutisches Klima, ausreichende Luftqualität und eine landschaftlich bevorzugte Lage,
- Einrichtungen, die zur therapeutischen Anwendung des Klimas geeignet sind,
- leistungsfähige Betriebe des Hotel- und Gaststättengewerbes und
- einen dem Kurbetrieb entsprechenden Ortscharakter, der auch durch die Bauleitplanung gesichert sein muss.

Nachstehend aufgeführte 35 Städte und Gemeinden werden den Luftkurorten zugerechnet:

Annweiler am Trifels, Bollendorf, Boppard, Dahn, Dannenfels, Deidesheim, Edenkoben, Emmelshausen, Eppenbrunn, Gerolstein, Hardert, Hauenstein, Hausen (Wied), Irrel, Kelberg, Kell am See, Kirchen (Sieg), Kirchwald, Kyllburg, Ludwigswinkel, Morbach, Neuerburg, Niederbreitbach, Nürburg, Prüm, Rieden, Roßbach, Sankt Martin, Stadtkyll, Stromberg, Thalfang, Trippstadt, Volkesfeld, Waldbreitbach, Wissen.

Pensionen

Beherbergungsstätten, die jedermann zugänglich sind und in denen Speisen und Getränke nur an Hausgäste abgegeben werden.

Privatquartiere

Kleinbeherbergungsstätten mit weniger als zehn Betten, die für jedermann zugänglich sind und in denen Gäste zum vorübergehenden Aufenthalt gegen Entgelt aufgenommen werden (auch als Bestandteil der Wohnung einer Privatvermieterin bzw. eines Privatvermieters).

Schulungsheime

Beherbergungsstätten, die nach Einrichtung und Zweckbestimmung dazu dienen, Unterricht außerhalb des regulären Schul- und Hochschulsystems anzubieten und überwiegend der Erwachsenenbildung dienen.

Sonstige Gemeinden

Zusammenfassung von Gemeinden ohne Prädikat als Heilbad, Luftkurort, Erholungsort oder Fremdenverkehrsgemeinde.

Tourismusregionen

Eine Tourismusregion ist eine nichtadministrative Raumeinheit, die in Zusammenarbeit mit dem Ministerium für Wirtschaft, Klimaschutz, Energie und Landesplanung in Mainz sowie der Rheinland-Pfalz Tourismus GmbH in Koblenz abgegrenzt wurde. Die Abgrenzung orientiert sich insbesondere an naturräumlichen Gegebenheiten, berücksichtigt aber meist auch Zuständigkeitsbereiche der regionalen Tourismusverbände.

Übernachtungen

Die Übernachtungen ergeben sich aus der Belegung eines Gästebettes zum vorübergehenden Aufenthalt. Die Aufenthaltsdauer, gemessen in Tagen, ergibt die Zahl der Übernachtungen je Gast. Die monatliche Meldung orientiert sich an der Zahl der Übernachtungen von Gästen, die im Berichtszeitraum ankamen und abreisten oder aus dem vorherigen Berichtszeitraum noch anwesend waren.

Vorsorge- und Rehabilitationskliniken

Beherbergungsstätten, die unter ärztlicher Leitung stehen und ausschließlich oder überwiegend Kurgästen zur Verfügung stehen. Als Kurgäste gelten Personen, die sich aufgrund einer ärztlichen Verordnung in der Klinik vorübergehend aufhalten. Das Ziel des Aufenthalts ist die Erhaltung oder Wiederherstellung ihrer Gesundheit oder der Berufs- oder Arbeitsfähigkeit sowie die Inanspruchnahme der allgemein angebotenen Kureinrichtungen außerhalb des Beherbergungsbetriebes.

Zu den Vorsorge- und Rehabilitationskliniken zählen auch Kinderheilstätten, Sanatorien, Kur- oder ähnliche Krankenhäuser. Im Unterschied zur Krankenhausstatistik werden Vorsorge- und Rehabilitationskliniken in der Beherbergungsstatistik nur dann erfasst, wenn die dort untergebrachten Personen überwiegend in der Lage sind, während des vorübergehenden Aufenthalts die Klinik zu verlassen und die Tourismusangebote der Gemeinde in Anspruch zu nehmen.

G 1 Entwicklung des Fremdenverkehrs 1986–2018 einschließlich Campingplätze

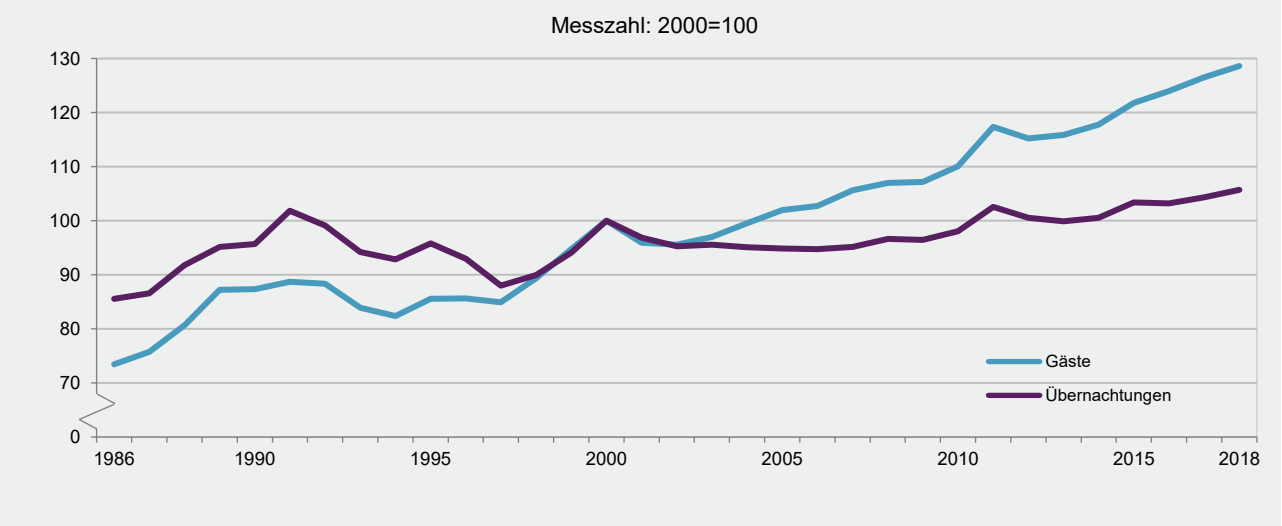

G 2 Gäste 2018 und 2019 nach Monaten

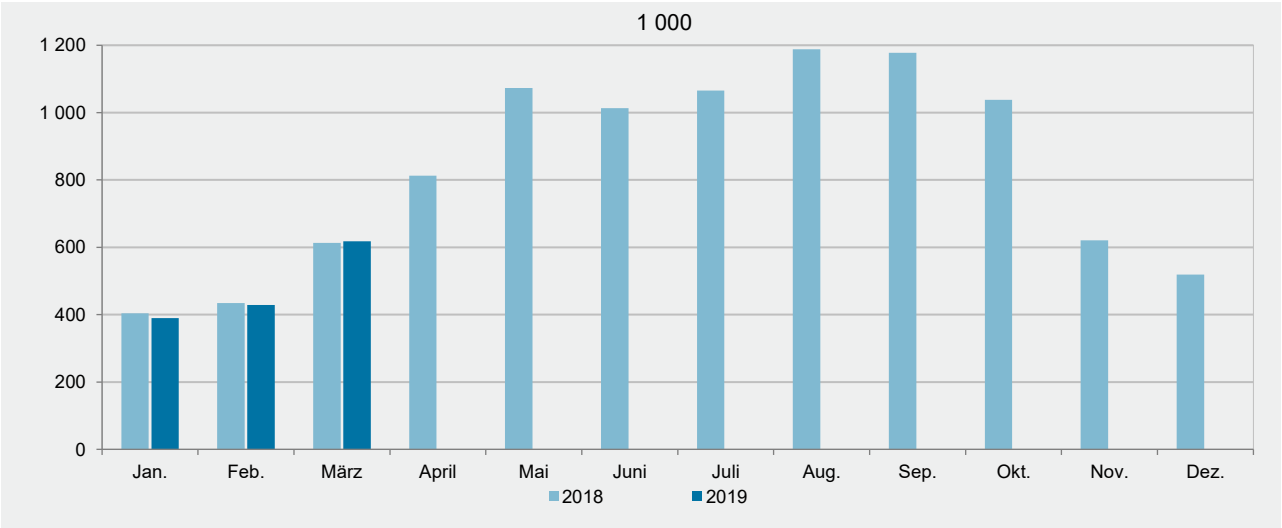

G 3 Übernachtungen 2018 und 2019 nach Monaten

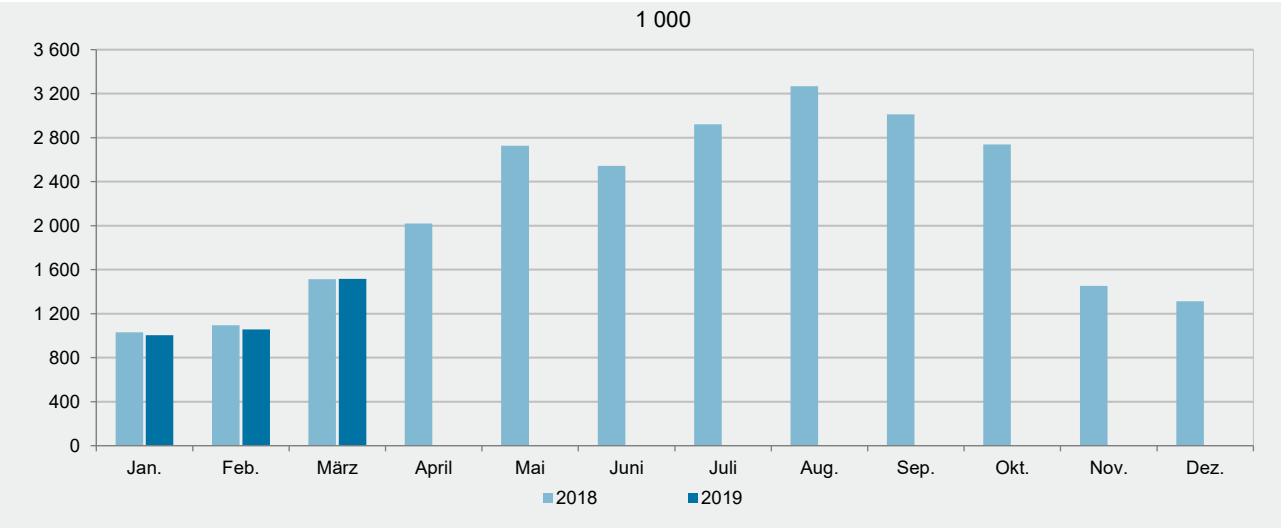

T 1 Entwicklung des Fremdenverkehrs in den Beherbergungsbetrieben aller Berichtsgemeinden[1] einschließlich Campingplätze

Jahr	Monat	Gäste		Übernachtungen		Gäste		Übernachtungen	
		insgesamt	Ausländer/ -innen	insgesamt	Ausländer/ -innen	insgesamt	Ausländer/ -innen	insgesamt	Ausländer/ -innen
		Anzahl				Veränderungen zum Vorjahr bzw. Vorjahresmonat in %			
2009		8 298 569	1 965 985	23 389 143	5 831 273	0,2	1,7	-0,2	2,8
2010		8 525 782	2 047 448	23 781 738	5 964 490	2,7	4,1	1,7	2,3
2011		9 085 946	2 082 027	24 866 013	5 955 835	6,6	1,7	4,6	-0,1
2012		8 920 670	2 056 064	24 386 074	5 876 733	-1,8	-1,2	-1,9	-1,3
2013		8 971 782	2 035 882	24 224 485	5 793 883	0,6	-1,0	-0,7	-1,4
2014		9 121 368	2 036 551	24 377 612	5 846 569	1,7	0,0	0,6	0,9
2015		9 430 947	2 059 854	25 071 376	5 903 418	3,4	1,1	2,8	1,0
2016		9 602 067	2 039 871	25 022 359	5 832 988	1,8	-1,0	-0,2	-1,2
2017		9 796 240	2 060 560	25 292 587	5 757 217	2,0	1,0	1,1	-1,3
2018		9 958 945	2 099 225	25 634 342	5 830 514	1,7	1,9	1,4	1,3
2016	März	580 738	102 991	1 539 133	267 980	5,6	14,6	10,6	20,8
	April	721 541	151 086	1 775 139	399 930	-0,3	-1,0	-6,7	0,2
	Mai	1 026 490	208 600	2 664 076	576 410	0,5	-7,9	0,7	-7,4
	Juni	933 467	204 859	2 321 576	551 894	-6,1	-9,3	-8,2	-9,4
	Juli	1 095 935	311 212	2 965 580	951 377	3,0	-1,3	0,3	-5,3
	August	1 140 754	311 290	3 302 050	1 077 370	2,7	3,4	2,1	7,5
	September	1 165 453	233 266	2 976 203	639 950	5,8	1,7	1,5	0,4
	Oktober	1 052 939	188 934	2 772 488	512 473	1,6	2,7	1,0	2,1
	November	582 374	97 507	1 367 982	250 758	-0,1	-3,3	-2,8	-3,4
	Dezember	501 361	93 065	1 243 520	241 999	3,2	-5,6	-1,8	-10,8
2017	Januar	387 028	65 384	988 343	169 779	5,9	15,3	0,2	14,3
	Februar	418 666	76 867	1 055 664	199 258	-3,9	-4,3	-4,8	-7,0
	März	587 400	98 145	1 397 712	244 579	1,1	-4,7	-9,2	-8,7
	April	800 314	166 642	2 063 097	445 670	10,9	10,3	16,2	11,4
	Mai	978 097	202 712	2 442 514	538 126	-4,7	-2,8	-8,3	-6,6
	Juni	1 073 924	222 511	2 704 689	585 004	15,0	8,6	16,5	6,0
	Juli	1 060 021	302 627	2 920 410	901 485	-3,3	-2,8	-1,5	-5,2
	August	1 143 739	307 826	3 254 193	1 040 423	0,3	-1,1	-1,4	-3,4
	September	1 158 236	233 230	2 959 384	630 982	-0,6	-0,0	-0,6	-1,4
	Oktober	1 047 705	184 657	2 738 093	493 727	-0,5	-2,3	-1,2	-3,7
	November	608 030	100 921	1 456 436	256 434	4,4	3,5	6,5	2,3
	Dezember	533 080	99 038	1 312 052	251 750	6,3	6,4	5,5	4,0
2018	Januar	404 271	66 076	1 030 171	168 165	4,5	1,1	4,2	-1,0
	Februar	433 974	80 420	1 094 976	201 906	3,7	4,6	3,7	1,3
	März	612 971	101 911	1 513 420	240 340	4,4	3,8	8,3	-1,7
	April	812 419	168 936	2 019 693	437 819	1,5	1,4	-2,1	-1,8
	Mai	1 072 867	214 725	2 727 289	580 393	9,7	5,9	11,7	7,9
	Juni	1 013 187	222 870	2 544 677	593 695	-5,7	0,2	-5,9	1,5
	Juli	1 065 148	298 920	2 922 003	888 368	0,5	-1,2	0,1	-1,5
	August	1 188 119	312 313	3 266 465	1 034 315	3,9	1,5	0,4	-0,6
	September	1 177 669	240 174	3 012 667	653 593	1,7	3,0	1,8	3,6
	Oktober	1 038 373	191 427	2 737 595	513 505	-0,9	3,7	-0,0	4,0
	November	621 180	103 112	1 452 206	260 369	2,2	2,2	-0,3	1,5
	Dezember	518 767	98 341	1 313 180	258 046	-2,7	-0,7	0,1	2,5
2019	Januar	389 942	61 565	1 003 830	157 129	-3,5	-6,8	-2,6	-6,6
	Februar	428 550	73 149	1 057 678	181 971	-1,2	-9,0	-3,4	-9,9
	März	617 488	107 597	1 516 114	270 145	0,7	5,6	0,2	12,4

1 Einschließlich Privatquartiere und gewerbliche Kleinbetriebe in ausgewählten Gemeinden. Monatswerte des aktuellen Berichtsjahres vorläufig.

T 2 Gäste und Übernachtungen (Insgesamt und Ausländer/-innen) nach Tourismusregionen, Betriebsarten und Gemeindegruppen einschließlich Campingplätze

Tourismusregion Betriebsart Gemeindegruppe[1]	März 2019				Januar - März 2019			
	Gäste		Übernachtungen		Gäste		Übernachtungen	
	insgesamt	Veränderung zu März 2018	insgesamt	Veränderung zu März 2018	insgesamt	Veränderung zu Jan.-März 2018	insgesamt	Veränderung zu Jan.-März 2018
	Anzahl	%	Anzahl	%	Anzahl	%	Anzahl	%
Insgesamt								
Rheinland-Pfalz	617 488	0,7	1 516 114	0,2	1 432 029	-1,3	3 570 096	-1,9
Ahr	33 802	-1,4	92 211	5,3	75 644	-0,8	212 777	4,4
Eifel	60 816	-7,7	192 063	-9,3	142 001	-8,2	468 865	-10,0
Hunsrück	16 758	-10,4	41 578	-9,1	43 201	-9,4	109 360	-6,7
Mosel-Saar	123 086	8,5	318 068	3,1	253 772	3,0	667 860	-1,3
Naheland	26 042	-4,4	100 398	2,4	63 127	-8,7	259 123	1,5
Pfalz	155 342	-0,1	353 670	1,8	362 662	-1,1	828 815	0,0
Rheinhessen	77 469	2,6	130 154	3,5	197 190	1,4	325 962	1,1
Rheintal	76 279	1,0	164 175	0,9	175 121	0,9	379 064	0,2
Westerwald-Lahn	47 894	2,3	123 797	-1,7	119 311	-2,5	318 270	-5,0
Hotels	343 460	0,4	640 441	3,2	815 468	-1,5	1 487 179	-0,9
Hotels garnis	51 523	13,2	103 509	15,4	117 281	6,8	233 123	9,1
Gasthöfe	14 122	-0,5	32 864	5,5	30 322	-1,5	68 985	-2,9
Pensionen	20 639	-0,0	51 712	-4,0	42 658	-2,2	112 073	-5,0
Erholungs-, Ferien-, Schulungsheime	35 628	-2,1	91 792	-6,3	89 282	-2,3	239 733	-3,1
Vorsorge- und Rehabilitationskliniken	7 460	-7,7	174 083	-3,9	21 721	-5,2	485 132	-3,1
Ferienzentren	35 152	5,1	129 681	0,7	77 811	-3,8	304 454	-4,5
Ferienhäuser, Ferienwohnungen	11 743	-2,6	39 583	-9,4	23 870	-4,4	85 693	-5,0
Jugendherbergen, Hütten u. Ä.	37 505	-6,6	75 070	-14,2	91 075	-6,8	187 031	-9,1
Privatquartiere[2]	40 124	3,8	132 026	1,0	88 821	-2,7	292 704	-4,4
Camping- und Reisemobilplätze	20 132	-6,8	45 353	-5,8	33 720	12,2	73 989	11,7
Heilbäder	80 619	-1,6	326 492	2,0	189 184	-4,0	799 949	-1,6
Luftkurorte	53 251	-4,4	132 666	-4,1	118 429	-5,2	308 511	-4,1
Erholungsorte	72 873	-1,5	198 108	-2,8	152 059	-2,8	433 818	-3,0
Fremdenverkehrsorte	298 637	3,9	656 076	2,5	692 151	0,8	1 528 033	-0,2
Sonstige Gemeinden	112 108	-1,5	202 772	-4,0	280 206	-2,1	499 785	-4,9
Ausländer/-innen								
Rheinland-Pfalz	107 597	5,6	270 145	12,4	241 936	-2,6	609 013	-0,2
Ahr	5 131	0,2	11 146	12,2	9 144	2,7	19 408	9,5
Eifel	11 909	17,2	35 319	14,9	25 248	-6,1	81 035	-9,7
Hunsrück	4 891	5,3	13 990	9,8	12 842	-4,5	39 570	4,1
Mosel-Saar	31 711	18,6	88 860	21,6	62 017	0,5	178 949	0,5
Naheland	2 275	-6,7	6 230	-0,1	5 677	-14,3	16 618	-7,1
Pfalz	19 411	-1,1	52 917	14,8	48 409	-2,4	127 204	7,8
Rheinhessen	17 398	-3,1	30 548	1,0	45 324	-2,2	77 696	0,5
Rheintal	10 689	-4,6	21 423	-3,7	22 950	-7,6	45 382	-10,7
Westerwald-Lahn	4 182	4,2	9 712	7,2	10 325	2,5	23 151	1,4
Hotels	67 281	-0,3	132 863	3,1	157 576	-3,6	303 288	-2,9
Hotels garnis	7 710	11,4	20 319	23,9	17 412	1,8	45 137	8,8
Gasthöfe	2 213	-7,9	6 442	7,1	4 574	-13,1	12 603	-16,8
Pensionen	2 481	1,3	9 232	8,0	5 451	-1,5	21 395	2,8
Erholungs-, Ferien-, Schulungsheime	562	-15,9	1 831	11,6	1 316	-2,2	4 173	12,8
Vorsorge- und Rehabilitationskliniken	164	-15,9	1 403	-13,1	407	-6,4	4 251	-0,8
Ferienzentren	14 168	48,7	59 293	44,7	30 194	1,1	137 283	3,6
Ferienhäuser, Ferienwohnungen	1 752	-1,2	8 327	10,1	3 761	-16,5	20 300	-0,1
Jugendherbergen, Hütten u. Ä.	1 512	-23,2	2 703	-32,9	3 183	-10,1	5 690	-15,5
Privatquartiere[2]	7 417	27,4	22 745	22,9	14 546	5,8	46 526	4,0
Camping- und Reisemobilplätze	2 337	-13,3	4 987	-19,1	3 516	-4,1	8 367	1,3
Heilbäder	7 923	3,0	19 228	10,7	16 921	-6,8	41 814	-3,2
Luftkurorte	9 564	12,1	28 326	18,5	20 387	-0,2	68 687	6,5
Erholungsorte	12 602	11,0	43 777	21,9	26 190	-1,9	93 903	4,4
Fremdenverkehrsorte	55 395	7,8	138 413	14,1	121 604	-2,6	302 316	-1,0
Sonstige Gemeinden	22 113	-3,7	40 401	-3,4	56 834	-2,4	102 293	-4,9

1 Die Gemeindezuordnung erfolgte nach dem Stand vom 1. Januar des aktuellen Berichtsjahres. – 2 Einschließlich gewerbliche Betriebe mit weniger als 10 Betten.

T 3 Gäste und Übernachtungen nach Herkunftsländern einschließlich Campingplätze

Herkunftsland	März 2019				Januar - März 2019			
	Gäste		Übernachtungen		Gäste		Übernachtungen	
	insgesamt	Veränderung zu März 2018	insgesamt	Veränderung zu März 2018	insgesamt	Veränderung zu Jan.-März 2018	insgesamt	Veränderung zu Jan.-März 2018
	Anzahl	%	Anzahl	%	Anzahl	%	Anzahl	%
Deutschland	509 891	-0,2	1 245 969	-2,1	1 190 093	-1,1	2 961 083	-2,2
Ausland	107 597	5,6	270 145	12,4	241 936	-2,6	609 013	-0,2
Europa	85 069	5,7	218 772	11,5	186 608	-4,5	487 875	-3,0
Belgien	16 799	21,6	41 223	33,3	31 324	-5,8	74 342	-4,2
Bulgarien	307	-12,3	1 267	42,8	756	-12,0	2 912	-4,2
Dänemark	791	-22,1	1 362	-31,3	1 604	-12,3	2 708	-28,3
Estland	82	34,4	267	145,0	261	34,5	624	83,0
Finnland	433	7,4	877	34,3	852	1,2	1 663	0,9
Frankreich	5 045	2,7	9 561	-4,2	12 540	-4,0	24 089	-10,8
Griechenland	404	-1,7	905	-45,9	824	-24,3	2 286	-37,6
Vereinigtes Königreich	4 878	-10,0	9 462	-16,9	11 095	-14,7	21 622	-19,9
Republik Irland	477	82,8	968	3,4	1 007	38,7	2 051	-22,3
Island	153	0,7	331	25,9	542	79,5	1 185	117,4
Italien	2 827	1,9	5 420	8,6	6 900	4,5	13 635	8,2
Kroatien	306	25,9	2 008	79,4	729	17,6	4 428	13,1
Lettland	195	-9,7	354	-37,6	457	-14,6	798	-36,8
Litauen	286	-11,5	941	-12,8	750	-6,7	2 203	-19,5
Luxemburg	2 680	-0,1	5 186	-5,2	7 509	2,7	15 305	3,5
Malta	71	238,1	265	754,8	89	61,8	294	254,2
Niederlande	30 211	11,4	86 691	18,2	64 395	-3,9	193 109	-0,4
Norwegen	417	-35,6	891	-24,9	822	-34,8	1 648	-32,6
Österreich	2 709	-0,6	6 230	4,4	6 535	-1,7	14 810	3,0
Polen	2 347	-3,3	8 291	-10,9	5 949	-4,7	21 267	-15,0
Portugal	320	-1,2	1 069	-6,0	938	-1,3	2 722	-9,2
Rumänien	860	3,4	4 723	18,1	2 349	5,0	12 509	10,1
Russland	881	5,1	2 296	20,7	2 136	-4,4	5 362	0,6
Schweden	1 274	11,2	2 375	15,0	2 334	1,7	4 058	0,8
Schweiz einschl. Liechtenstein	4 243	-17,7	7 204	-21,9	9 071	-14,0	16 089	-15,4
Slowakische Republik	398	23,2	1 918	19,3	1 117	8,2	5 317	-4,6
Slowenien	394	43,8	1 685	29,0	754	12,0	3 739	14,8
Spanien	1 387	-12,3	3 037	-8,0	3 353	-12,0	7 429	-0,1
Tschechische Republik	941	-8,5	3 242	28,0	2 534	-2,8	8 426	18,9
Türkei	741	6,3	2 865	25,7	1 886	17,7	7 307	13,4
Ukraine	431	-19,6	764	-3,9	978	-16,3	1 776	-12,3
Ungarn	511	-21,5	1 522	-16,7	1 264	-16,3	4 044	-7,0
Zypern	31	3,3	56	-32,5	45	-21,1	78	-42,2
Sonstiges Europa	1 239	11,7	3 516	50,6	2 909	20,7	8 040	44,6
Afrika	812	9,4	1 676	24,2	2 362	16,5	4 180	22,4
Republik Südafrika	408	-6,4	598	-1,8	1 474	12,3	1 939	11,1
Sonstiges Afrika	404	32,0	1 078	45,7	888	24,0	2 241	34,2
Amerika	13 513	4,6	36 279	21,3	33 964	7,3	84 784	18,3
Kanada	1 373	-1,4	1 719	-6,0	4 557	11,4	5 373	1,9
USA	11 123	8,1	32 837	26,5	27 454	8,4	75 451	21,4
Mittelamerika und Karibik	103	-39,8	259	-49,4	255	-29,4	607	-41,0
Brasilien	272	-2,9	492	-14,4	694	-0,9	1 378	-0,9
Sonstiges Südamerika	627	-18,9	944	-5,0	959	-14,8	1 891	11,2
Sonstiges Nordamerika	15	-31,8	28	-24,3	45	-23,7	84	-35,4
Asien	7 595	7,1	12 510	5,7	17 566	-0,0	29 748	1,6
Arabische Golfstaaten	696	57,8	1 300	32,9	1 497	24,2	3 224	26,3
Volksrepublik China und Hongkong	3 842	6,6	5 220	5,1	8 728	-3,5	11 514	-5,4
Indien	332	33,3	1 109	36,2	835	20,1	3 213	29,5
Israel	255	-2,7	409	-16,5	558	-3,5	1 214	-2,3
Japan	1 243	11,3	2 291	22,0	2 907	6,3	4 769	7,3
Südkorea	183	-61,3	290	-52,1	673	-31,3	1 216	-13,3
Taiwan	273	37,2	305	-1,6	624	5,1	798	-2,4
Sonstiges Asien	771	3,1	1 586	-11,7	1 744	0,3	3 800	-9,1
Australien, Ozeanien	480	6,2	710	-3,4	1 117	-11,3	1 910	-18,1
Australien	402	4,4	565	-10,3	964	-7,7	1 638	-11,2
Neuseeland, Ozeanien	78	16,4	145	38,1	153	-29,2	272	-44,4
Ohne Angaben	128	-35,7	198	-30,5	319	-36,6	516	-27,8
Rheinland-Pfalz	617 488	0,7	1 516 114	0,2	1 432 029	-1,3	3 570 096	-1,9

T 4 Gäste und Übernachtungen von Ausländern im März 2019 nach Tourismusregionen, Betriebsarten und Gemeindegruppen einschließlich Campingplätze

Tourismusregion Betriebsart Gemeindegruppe[1]	Ausländer/-innen insgesamt	Belgien	Dänemark	Frankreich	Vereinigtes Königreich	Niederlande	Schweden	Schweiz	Japan	USA
	Anzahl									
Gäste										
Rheinland-Pfalz	107 597	16 799	791	5 045	4 878	30 211	1 274	4 243	1 243	11 123
Ahr	5 131	938	34	229	311	1 896	101	197	52	150
Eifel	11 909	4 003	57	595	316	5 111	30	93	68	138
Hunsrück	4 891	428	10	113	156	1 696	50	38	14	933
Mosel-Saar	31 711	7 997	184	1 086	1 147	14 063	541	529	205	669
Naheland	2 275	204	21	168	43	511	23	110	14	117
Pfalz	19 411	1 264	152	1 261	817	2 037	144	1 698	497	4 129
Rheinhessen	17 398	503	237	767	860	1 318	247	1 011	218	4 082
Rheintal	10 689	1 048	73	581	1 079	2 277	102	423	129	803
Westerwald-Lahn	4 182	414	23	245	149	1 302	36	144	46	102
Hotels	67 281	8 641	528	3 176	3 172	11 804	643	3 419	1 101	9 991
Hotels garnis	7 710	740	125	525	455	1 172	173	458	63	810
Gasthöfe	2 213	641	8	48	49	873	11	27	3	105
Pensionen	2 481	483	19	82	68	555	8	81	8	52
Erholungs-, Ferien-, Schulungsheime	562	31	3	21	22	128	12	33	1	14
Vorsorge- und Rehabilitationskliniken	164	12	-	4	1	1	6	21	-	2
Ferienzentren	14 168	3 123	8	387	73	10 312	-	36	13	16
Ferienhäuser, Ferienwohnungen	1 752	342	5	47	169	506	-	21	38	54
Jugendherbergen, Hütten u. Ä.	1 512	324	1	562	31	203	2	29	9	31
Privatquartiere[2]	7 417	1 840	29	127	730	3 647	329	21	7	48
Camping- und Reisemobilplätze	2 337	622	65	66	108	1 010	90	97	-	-
Heilbäder	7 923	1 947	102	535	284	1 946	211	354	42	261
Luftkurorte	9 564	1 824	54	400	421	3 591	71	347	52	975
Erholungsorte	12 602	2 984	31	358	232	6 002	85	328	15	1 268
Fremdenverkehrsorte	55 395	8 640	386	2 680	2 755	16 418	636	2 088	868	4 223
Sonstige Gemeinden	22 113	1 404	218	1 072	1 186	2 254	271	1 126	266	4 396
Übernachtungen										
Rheinland-Pfalz	270 145	41 223	1 362	9 561	9 462	86 691	2 375	7 204	2 291	32 837
Ahr	11 146	2 187	72	390	511	4 197	209	323	151	314
Eifel	35 319	10 215	84	1 637	760	16 305	30	257	229	689
Hunsrück	13 990	1 480	38	204	241	5 863	79	86	53	2 909
Mosel-Saar	88 860	21 552	370	2 172	2 311	47 251	1 034	1 082	445	1 280
Naheland	6 230	479	28	444	88	1 469	114	279	19	586
Pfalz	52 917	1 851	274	2 080	1 552	2 961	290	2 539	527	18 432
Rheinhessen	30 548	702	323	1 242	1 606	1 952	405	1 615	399	6 932
Rheintal	21 423	1 977	114	882	2 142	4 593	143	771	179	1 402
Westerwald-Lahn	9 712	780	59	510	251	2 100	71	252	289	293
Hotels	132 863	17 247	823	5 342	5 576	22 867	1 219	5 379	1 985	27 533
Hotels garnis	20 319	1 337	261	750	991	2 159	287	763	111	3 478
Gasthöfe	6 442	1 325	16	136	76	2 203	12	49	3	682
Pensionen	9 232	936	36	198	172	999	12	158	16	138
Erholungs-, Ferien-, Schulungsheime	1 831	50	8	57	58	322	14	69	4	48
Vorsorge- und Rehabilitationskliniken	1 403	74	-	28	15	9	38	154	-	6
Ferienzentren	59 293	11 933	16	1 410	293	44 699	-	153	13	160
Ferienhäuser, Ferienwohnungen	8 327	837	10	104	367	1 192	-	64	140	482
Jugendherbergen, Hütten u. Ä.	2 703	485	1	996	34	417	2	95	9	52
Privatquartiere[2]	22 745	5 796	65	410	1 618	9 565	618	115	10	258
Camping- und Reisemobilplätze	4 987	1 203	126	130	262	2 259	173	205	-	-
Heilbäder	19 228	4 635	201	1 114	664	4 129	541	773	88	610
Luftkurorte	28 326	5 204	113	793	916	13 138	146	597	146	3 210
Erholungsorte	43 777	9 209	75	825	515	21 737	164	577	68	6 652
Fremdenverkehrsorte	138 413	19 672	656	5 126	5 262	43 962	1 100	3 415	1 400	14 208
Sonstige Gemeinden	40 401	2 503	317	1 703	2 105	3 725	424	1 842	589	8 157

1 Die Gemeindezuordnung erfolgte nach dem Stand vom 1. Januar des aktuellen Berichtsjahres. – 2 Einschließlich gewerbliche Betriebe mit weniger als 10 Betten.

T 5 Gäste und Übernachtungen nach Verwaltungsbezirken ohne Campingplätze

Verwaltungsbezirk	März 2019				Januar - März 2019			
	Gäste		Übernachtungen		Gäste		Übernachtungen	
	insgesamt	Veränderung zu März 2018	insgesamt	Veränderung zu März 2018	insgesamt	Veränderung zu Jan.-März 2018	insgesamt	Veränderung zu Jan.-März 2018
	Anzahl	%	Anzahl	%	Anzahl	%	Anzahl	%
Frankenthal (Pfalz), St.	5 244	23,7	8 451	3,7	12 404	13,4	21 583	5,2
Kaiserslautern, St.	10 471	14,0	25 556	36,2	26 991	10,9	62 361	27,1
Koblenz, St.	26 320	9,7	52 359	2,9	64 283	6,7	133 074	3,6
Landau i. d. Pf., St.	4 673	8,0	8 845	-0,2	11 046	-0,1	20 832	-5,7
Ludwigshafen a. Rh., St.	16 210	-14,0	30 244	-5,5	40 847	-14,4	73 494	-10,3
Mainz, St.	50 846	1,1	77 124	1,0	134 009	1,8	197 977	0,4
Neustadt a. d. Weinstr., St.	9 022	1,8	18 635	-2,8	18 337	-2,9	39 377	-5,3
Pirmasens, St.	2 450	1,7	4 303	-5,3	6 317	6,1	11 493	-0,4
Speyer, St.	12 916	0,2	21 082	-1,3	30 864	-1,9	51 008	-2,1
Trier, St.	32 188	11,9	58 512	10,4	76 316	8,7	137 860	7,7
Worms, St.	4 839	-9,3	11 487	3,1	10 247	-23,2	26 361	-8,1
Zweibrücken, St.	1 840	-0,4	2 841	-8,8	5 104	-6,8	8 373	-6,6
Ahrweiler	36 858	-1,5	98 307	4,8	83 337	-1,0	228 238	3,6
Altenkirchen (Ww.)	7 357	7,9	15 603	-5,0	17 035	-3,1	37 175	-8,6
Alzey-Worms	5 546	-1,4	10 764	5,8	13 991	-4,0	28 513	7,2
Bad Dürkheim	27 735	-1,4	67 715	-2,6	67 144	0,2	170 154	-3,0
Bad Kreuznach	18 513	-6,8	77 008	0,3	45 047	-11,5	199 314	-1,3
Bernkastel-Wittlich	43 059	5,2	139 569	-0,9	89 491	-2,6	300 998	-5,6
Birkenfeld	6 860	2,7	21 499	10,4	17 124	0,2	56 352	10,6
Cochem-Zell	32 631	11,4	100 159	9,7	64 505	2,1	213 038	1,4
Donnersbergkreis	5 197	-2,1	10 874	-2,3	12 445	-5,3	27 209	-3,2
Eifelkreis Bitburg-Prüm	15 807	-3,7	37 665	-5,5	34 997	-4,8	86 367	-6,1
Germersheim	4 817	5,7	15 889	3,6	12 746	4,7	42 008	10,2
Kaiserslautern	7 100	5,6	23 204	15,1	17 229	-0,7	52 981	3,0
Kusel	3 027	25,1	7 356	11,1	7 318	29,6	16 860	13,6
Mainz-Bingen	16 761	9,6	31 755	6,0	40 629	7,2	76 648	1,3
Mayen-Koblenz	23 070	-4,1	50 954	-2,4	53 851	-5,4	118 104	-4,7
Neuwied	12 009	6,0	23 909	-3,1	30 183	-1,5	62 372	-5,8
Rhein-Hunsrück-Kreis	21 970	-12,0	47 812	-11,9	52 141	-10,4	115 633	-10,1
Rhein-Lahn-Kreis	16 423	1,3	53 400	-2,4	36 708	-1,5	127 381	-7,2
Rhein-Pfalz-Kreis	5 252	-4,4	10 312	-1,6	12 787	-6,1	26 292	-1,6
Südliche Weinstraße	24 479	0,6	64 360	2,6	50 824	-0,8	137 476	-0,9
Südwestpfalz	10 714	-1,0	25 425	-2,4	23 056	-3,8	52 911	-2,6
Trier-Saarburg	21 173	-0,7	63 120	-3,7	43 551	-4,4	138 813	-6,9
Vulkaneifel	29 508	-6,5	96 358	-10,7	71 129	-7,9	241 514	-12,0
Westerwaldkreis	24 471	-1,2	58 305	0,7	64 276	-2,3	155 963	-1,1
Rheinland-Pfalz	597 356	1,0	1 470 761	0,4	1 398 309	-1,6	3 496 107	-2,1
kreisfreie Städte	177 019	3,5	319 439	3,9	436 765	1,3	783 793	1,8
Landkreise	420 337	-0,0	1 151 322	-0,6	961 544	-2,9	2 712 314	-3,2
Industrie- und Handelskammer								
Kammerbezirk Koblenz	226 482	0,5	599 315	1,2	528 490	-2,5	1 446 644	-1,3
Kammerbezirk Pfalz	151 147	0,5	345 092	2,1	355 459	-1,3	814 412	-0,1
Kammerbezirk Rheinhessen	77 992	1,9	131 130	2,7	198 876	0,7	329 499	0,4
Kammerbezirk Trier	141 735	2,0	395 224	-2,9	315 484	-1,9	905 552	-5,9

T 6 Ausländische Gäste und deren Übernachtungen nach Verwaltungsbezirken ohne Campingplätze

Verwaltungsbezirk	März 2019				Januar - März 2019			
	Gäste		Übernachtungen		Gäste		Übernachtungen	
	insgesamt	Veränderung zu März 2018	insgesamt	Veränderung zu März 2018	insgesamt	Veränderung zu Jan.-März 2018	insgesamt	Veränderung zu Jan.-März 2018
	Anzahl	%	Anzahl	%	Anzahl	%	Anzahl	%
Frankenthal (Pfalz), St.	1 201	32,4	1 596	21,6	3 053	33,7	4 144	4,3
Kaiserslautern, St.	2 916	29,3	11 390	83,0	7 611	23,0	26 921	63,5
Koblenz, St.	3 226	-4,0	6 102	-1,1	7 676	-6,6	14 252	-7,3
Landau i. d. Pf., St.	508	21,8	1 260	-16,4	1 268	18,0	3 408	-11,9
Ludwigshafen a. Rh., St.	4 044	-18,7	8 457	-1,7	10 304	-15,7	20 578	-8,7
Mainz, St.	14 015	-5,5	22 209	-5,0	37 507	-1,7	58 079	-1,0
Neustadt a. d. Weinstr., St.	834	-18,4	1 289	-24,8	1 556	-22,2	2 859	-21,9
Pirmasens, St.	509	29,8	902	-13,8	1 197	19,8	2 274	-23,0
Speyer, St.	1 346	-30,0	1 998	-40,7	3 781	-18,2	6 142	-22,4
Trier, St.	7 047	9,4	12 031	10,9	15 917	0,3	27 353	2,2
Worms, St.	815	-9,1	3 155	22,5	1 871	-24,3	7 635	1,3
Zweibrücken, St.	431	-13,6	690	-20,2	1 192	-15,4	1 959	-22,2
Ahrweiler	5 437	0,8	11 867	14,4	10 044	5,0	21 655	13,3
Altenkirchen (Ww.)	660	3,8	1 807	-4,9	1 323	-5,5	3 628	-9,0
Alzey-Worms	752	-7,6	1 085	-21,0	1 911	-8,9	3 097	-13,1
Bad Dürkheim	1 609	0,2	3 186	-9,2	4 152	1,3	8 646	-2,6
Bad Kreuznach	1 265	-9,5	3 238	-13,8	3 111	-20,0	8 492	-20,8
Bernkastel-Wittlich	9 557	12,1	29 781	16,6	18 991	0,3	61 356	4,6
Birkenfeld	949	-3,5	2 805	18,6	2 450	-6,8	7 427	6,0
Cochem-Zell	11 213	28,6	33 934	30,3	21 153	1,0	66 544	2,2
Donnersbergkreis	259	-17,5	515	-12,0	563	-28,1	1 232	-45,0
Eifelkreis Bitburg-Prüm	3 545	15,6	8 016	7,3	7 186	-2,7	17 791	-8,2
Germersheim	482	-2,8	2 565	28,2	1 304	-3,8	7 009	43,9
Kaiserslautern	2 548	19,1	12 334	31,6	6 115	3,1	26 475	9,4
Kusel	135	-31,5	603	-13,6	357	-4,8	1 763	30,2
Mainz-Bingen	2 133	25,6	4 581	37,3	4 586	3,8	9 586	3,1
Mayen-Koblenz	2 984	-6,6	7 708	-2,9	6 760	-11,1	16 046	-16,8
Neuwied	1 326	2,6	2 627	2,3	3 356	6,7	6 573	5,7
Rhein-Hunsrück-Kreis	4 578	-10,5	7 943	-14,0	10 869	-9,6	18 602	-14,1
Rhein-Lahn-Kreis	2 573	16,1	5 637	-3,1	4 766	-3,4	10 428	-20,6
Rhein-Pfalz-Kreis	718	-2,6	1 706	46,4	1 841	-9,4	4 249	22,1
Südliche Weinstraße	1 252	19,2	3 007	43,6	2 649	-0,5	6 216	26,9
Südwestpfalz	442	-9,1	1 098	-22,8	1 145	-2,7	2 758	-8,0
Trier-Saarburg	5 802	27,0	22 137	32,2	12 328	-1,4	53 182	1,4
Vulkaneifel	6 263	28,4	21 225	20,9	13 449	-7,6	50 016	-11,8
Westerwaldkreis	1 886	6,4	4 674	25,8	5 078	6,2	12 271	15,5
Rheinland-Pfalz	105 260	6,1	265 158	13,2	238 420	-2,6	600 646	-0,2
kreisfreie Städte	36 892	-2,7	71 079	5,1	92 933	-2,7	175 604	1,9
Landkreise	68 368	11,5	194 079	16,5	145 487	-2,5	425 042	-1,1
Industrie- und Handelskammer								
Kammerbezirk Koblenz	36 097	5,9	88 342	10,6	76 586	-3,2	185 918	-3,3
Kammerbezirk Pfalz	19 234	-0,9	52 596	15,6	48 088	-2,3	126 633	8,4
Kammerbezirk Rheinhessen	17 715	-2,9	31 030	1,2	45 875	-2,7	78 397	-0,9
Kammerbezirk Trier	32 214	17,2	93 190	19,3	67 871	-2,0	209 698	-2,0

T 7 Entwicklung des Fremdenverkehrs im Campingtourismus[1]

Jahr Monat		Gäste		Übernachtungen		Gäste		Übernachtungen	
		insgesamt	Ausländer/ -innen	insgesamt	Ausländer/ -innen	insgesamt	Ausländer/ -innen	insgesamt	Ausländer/ -innen
		Anzahl				Veränderungen zum Vorjahr bzw. Vorjahresmonat in %			
2009		582 536	223 073	1 974 241	855 019	10,4	8,7	10,7	8,6
2010		640 281	243 802	2 081 126	923 427	9,9	9,3	5,4	8,0
2011		705 532	250 348	2 243 241	917 439	10,2	2,7	7,8	-0,6
2012		701 269	255 839	2 165 752	893 889	-0,6	2,2	-3,5	-2,6
2013		692 516	251 709	2 208 552	937 339	-1,2	-1,6	2,0	4,9
2014		736 706	261 372	2 369 658	989 436	6,4	3,8	7,3	5,6
2015		810 736	283 249	2 482 669	1 029 561	10,0	8,4	4,8	4,1
2016		816 713	285 551	2 463 863	1 025 799	0,7	0,8	-0,8	-0,4
2017		871 950	283 930	2 551 195	978 065	6,8	-0,6	3,5	-4,7
2018		948 887	302 558	2 760 252	1 056 482	8,8	6,6	8,2	8,0
2016	März	24 221	3 716	65 284	9 439	82,8	81,4	106,1	56,3
	April	40 523	12 749	99 678	35 259	-26,5	-6,8	-35,8	-11,3
	Mai	130 475	32 123	381 835	100 537	7,3	-1,9	10,4	0,5
	Juni	71 195	31 152	193 867	98 628	-36,3	-19,9	-42,4	-26,2
	Juli	155 781	71 625	487 230	263 912	2,4	-5,0	-3,2	-11,6
	August	176 558	74 046	615 183	329 935	10,0	11,6	12,1	20,9
	September	120 027	40 003	344 831	127 404	19,6	14,4	12,0	6,1
	Oktober	75 477	16 763	227 631	52 694	4,5	8,3	13,8	7,1
	November	8 087	1 233	16 527	3 308	-11,3	-13,8	-9,6	-0,5
	Dezember	6 791	827	14 158	1 650	7,1	-6,9	-0,1	-20,7
2017	Januar	3 103	407	6 851	1 048	-15,5	-36,2	-28,7	-27,5
	Februar	5 952	657	12 792	1 413	52,5	-2,8	59,2	-11,0
	März	17 523	2 362	33 272	5 486	-27,7	-36,4	-49,0	-41,9
	April	75 131	18 006	194 514	52 051	85,4	41,2	95,1	47,6
	Mai	102 432	28 623	287 914	88 034	-21,5	-10,9	-24,6	-12,4
	Juni	143 781	40 420	407 576	123 340	102,0	29,8	110,2	25,1
	Juli	149 541	65 540	472 599	229 161	-4,0	-8,5	-3,0	-13,2
	August	167 981	73 805	567 495	314 040	-4,9	-0,3	-7,8	-4,8
	September	108 383	34 962	310 475	107 014	-9,7	-12,6	-10,0	-16,0
	Oktober	81 742	16 972	220 470	51 111	8,3	1,2	-3,1	-3,0
	November	9 167	1 264	20 608	3 257	13,4	2,5	24,7	-1,5
	Dezember	7 214	912	16 629	2 110	6,2	10,3	17,5	27,9
2018	Januar	3 257	359	6 833	824	5,0	-11,8	-0,3	-21,4
	Februar	5 176	612	11 264	1 275	-13,0	-6,8	-11,9	-9,8
	März	21 608	2 695	48 129	6 161	23,3	14,1	44,7	12,3
	April	69 718	18 112	178 054	50 138	-7,2	0,6	-8,5	-3,7
	Mai	154 617	34 864	442 132	111 627	50,9	21,8	53,6	26,8
	Juni	110 045	39 289	315 617	125 621	-23,5	-2,8	-22,6	1,8
	Juli	162 505	67 375	496 291	243 203	8,7	2,8	5,0	6,1
	August	179 603	75 565	587 478	317 512	6,9	2,4	3,5	1,1
	September	129 322	41 522	370 998	134 020	19,3	18,8	19,5	25,2
	Oktober	90 155	19 169	251 577	58 620	10,3	12,9	14,1	14,7
	November	13 853	2 006	29 243	5 047	51,1	58,7	41,9	55,0
	Dezember	9 028	990	22 636	2 434	25,1	8,6	36,1	15,4
2019	Januar	5 027	482	10 803	1 334	54,3	34,3	58,1	61,9
	Februar	8 791	718	18 232	2 063	69,8	17,3	61,9	61,8
	März	20 132	2 337	45 353	4 987	-6,8	-13,3	-5,8	-19,1

1 Monatswerte des aktuellen Berichtsjahres vorläufig.

T 8 Gäste und Übernachtungen auf Campingplätzen nach Verwaltungsbezirken

Verwaltungsbezirk[1]	März 2019				Januar - März 2019			
	Gäste		Übernachtungen		Gäste		Übernachtungen	
	insgesamt	Veränderung zu März 2018	insgesamt	Veränderung zu März 2018	insgesamt	Veränderung zu Jan.-März 2018	insgesamt	Veränderung zu Jan.-März 2018
	Anzahl	%	Anzahl	%	Anzahl	%	Anzahl	%
Frankenthal (Pfalz), St.	-	-	-	-	-	-	-	-
Kaiserslautern, St.	.	.	.	.	.	.	.	.
Koblenz, St.	.	.	.	.	.	.	.	.
Landau i. d. Pf., St.	-	-	-	-	-	-	-	-
Ludwigshafen a. Rh., St.	-	-	-	-	-	-	-	-
Mainz, St.	.	.	.	.	.	.	.	.
Neustadt a. d. Weinstr., St.	.	.	939	.	.	.	1 572	.
Pirmasens, St.	-	-	-	-	-	-	-	-
Speyer, St.	.	.	.	.	.	.	.	.
Trier, St.	.	.	.	.	.	.	.	.
Worms, St.	.	.	.	.	.	.	.	.
Zweibrücken, St.	.	.	.	.	.	.	.	.
Ahrweiler	1 362	12,6	3 301	4,8	3 394	23,7	8 988	20,1
Altenkirchen (Ww.)	.	.	.	.	.	.	.	.
Alzey-Worms	38	.	60	.	88	.	158	.
Bad Dürkheim	1 505	-23,5	3 474	-18,8	2 889	7,2	5 557	-2,4
Bad Kreuznach	308	.	920	.	415	.	1 704	.
Bernkastel-Wittlich	1 354	38,0	2 797	25,0	1 825	40,1	3 654	30,6
Birkenfeld	345	53,3	639	49,0	482	17,6	905	39,2
Cochem-Zell	543	-51,5	931	-66,7	823	-29,7	1 520	-47,4
Donnersbergkreis	229	.	.	.	426	.	.	.
Eifelkreis Bitburg-Prüm	395	-57,0	925	-58,9	528	-57,7	1 233	-61,6
Germersheim	.	.	.	.	.	.	.	.
Kaiserslautern	.	.	.	.	.	.	.	.
Kusel	208	-5,9	314	-25,8	331	12,6	457	-9,0
Mainz-Bingen	914	18,4	1 801	3,3	1 612	29,8	3 120	22,4
Mayen-Koblenz	407	-26,0	528	-35,4	879	-19,4	1 059	-22,4
Neuwied	1 318	.	.	.	2 125	.	.	.
Rhein-Hunsrück-Kreis	1 413	-11,7	3 074	-22,1	2 103	2,9	4 335	-5,5
Rhein-Lahn-Kreis	2 364	60,8	2 866	46,3	4 080	108,9	4 831	88,2
Rhein-Pfalz-Kreis	.	.	.	.	.	.	.	.
Südliche Weinstraße	.	.	.	.	.	.	.	.
Südwestpfalz	437	36,6	750	-35,7	576	32,7	946	-28,0
Trier-Saarburg	1 621	-13,4	2 782	-56,8	2 126	10,8	3 673	-43,6
Vulkaneifel	.	.	.	.	.	.	.	.
Westerwaldkreis	391	-39,7	815	-39,0	729	-30,5	1 655	-33,9
Rheinland-Pfalz	20 132	-6,8	45 353	-5,8	33 720	12,2	73 989	11,7

1 Aus Datenschutzgründen können nur Verwaltungsbezirke mit drei und mehr Campingplätzen dargestellt werden.

T 9 Gäste und Übernachtungen auf Campingplätzen nach Herkunftsländern

Herkunftsland	März 2019				Januar - März 2019			
	Gäste		Übernachtungen		Gäste		Übernachtungen	
	insgesamt	Veränderung zu März 2018	insgesamt	Veränderung zu März 2018	insgesamt	Veränderung zu Jan.-März 2018	insgesamt	Veränderung zu Jan.-März 2018
	Anzahl	%	Anzahl	%	Anzahl	%	Anzahl	%
Deutschland	17 795	-5,9	40 366	-3,8	30 204	14,5	65 622	13,2
Ausland	2 337	-13,3	4 987	-19,1	3 516	-4,1	8 367	1,3
Europa	2 322	-13,1	4 958	-19,2	3 499	-3,8	8 334	1,4
Belgien	622	24,6	1 203	19,8	942	37,9	1 880	31,8
Bulgarien	9	50,0	33	37,5	9	50,0	33	37,5
Dänemark	65	-16,7	126	-16,0	71	-17,4	134	-15,2
Estland	-	-	-	-	1	-	1	-
Finnland	29	7,4	60	33,3	30	11,1	62	37,8
Frankreich	66	50,0	130	41,3	106	71,0	212	61,8
Griechenland	-	-	-	-	-	-	-	-
Vereinigtes Königreich	108	-15,0	262	-42,9	165	-9,8	536	-13,1
Republik Irland	5	x	17	x	6	50,0	18	80,0
Island	-	-	-	-	-	-	-	-
Italien	9	x	30	x	35	-28,6	73	-16,1
Kroatien	-	-	-	-	-	-	-	-
Lettland	-	-	-	-	-	-	-	-
Litauen	-	-	-	-	-	-	-	-
Luxemburg	114	26,7	191	20,1	140	23,9	233	21,4
Malta	-	-	-	-	-	-	-	-
Niederlande	1 010	-25,7	2 259	-28,1	1 608	-16,6	4 269	3,0
Norwegen	33	x	87	-44,9	39	x	125	-26,0
Österreich	20	-4,8	43	-17,3	30	-6,3	62	-19,5
Polen	17	-	49	-	23	x	91	x
Portugal	-	-	-	-	-	-	-	-
Rumänien	-	-	-	-	-	-	-	-
Russland	-	x	-	x	-	x	-	x
Schweden	90	-22,4	173	-16,8	120	-9,1	220	-2,7
Schweiz einschl. Liechtenstein	97	-19,8	205	-13,5	140	-10,8	285	-3,7
Slowakische Republik	-	x	-	x	-	x	-	x
Slowenien	2	-	2	-	2	-	2	-
Spanien	10	-28,6	45	15,4	12	-14,3	51	30,8
Tschechische Republik	2	x	2	x	2	x	2	x
Türkei	1	-	1	-	1	-	1	-
Ukraine	-	-	-	-	-	-	-	-
Ungarn	1	-	4	33,3	1	x	4	-20,0
Zypern	-	-	-	-	-	-	-	-
Sonstiges Europa	12	-25,0	36	-40,0	16	-	40	-33,3
Afrika	-	-	-	-	-	-	-	-
Republik Südafrika	-	-	-	-	-	-	-	-
Sonstiges Afrika	-	-	-	-	-	-	-	-
Amerika	2	x	8	-27,3	2	x	8	-38,5
Kanada	2	-50,0	8	-	2	x	8	-20,0
USA	-	x	-	x	-	x	-	x
Mittelamerika und Karibik	-	-	-	-	-	-	-	-
Brasilien	-	-	-	-	-	-	-	-
Sonstiges Südamerika	-	-	-	-	-	-	-	-
Sonstiges Nordamerika	-	-	-	-	-	-	-	-
Asien	4	-20,0	12	x	4	-20,0	12	x
Arabische Golfstaaten	-	-	-	-	-	-	-	-
Volksrepublik China und Hongkong	-	-	-	-	-	-	-	-
Indien	-	-	-	-	-	-	-	-
Israel	4	-	12	-	4	-	12	-
Japan	-	x	-	x	-	x	-	x
Südkorea	-	-	-	-	-	-	-	-
Taiwan	-	-	-	-	-	-	-	-
Sonstiges Asien	-	-	-	-	-	-	-	-
Australien, Ozeanien	9	-18,2	9	-18,2	9	-30,8	9	-47,1
Australien	9	-18,2	9	-18,2	9	-30,8	9	-47,1
Neuseeland, Ozeanien	-	-	-	-	-	-	-	-
Ohne Angaben	-	-	-	-	2	100,0	4	33,3
Rheinland-Pfalz	20 132	-6,8	45 353	-5,8	33 720	12,2	73 989	11,7

T 10 Betriebe, Bettenangebot, Gäste und Übernachtungen (einschließlich Privatquartiere und gewerbliche Kleinbetriebe mit weniger als 10 Betten) nach Verwaltungsbezirken, ohne Campingplätze

Verwaltungsbezirk	März 2019							Januar - März 2019			
	Betriebe	Betten		Gäste		Übernachtungen		Gäste		Übernachtungen	
		An-gebot	Auslas-tung	ins-gesamt	Aus-länder	ins-gesamt	Aus-länder	ins-gesamt	Aus-länder	ins-gesamt	Aus-länder
	Anzahl		%	Anzahl und Veränderung zu März 2018 bzw. Jan.-März 2018 in %							
Kreisfreie Städte											
Frankenthal (Pfalz), St.	8	698	40,4	5 244	1 201	8 451	1 596	12 404	3 053	21 583	4 144
				23,7	32,4	3,7	21,6	13,4	33,7	5,2	4,3
Kaiserslautern, St.	29	1 740	49,0	10 471	2 916	25 556	11 390	26 991	7 611	62 361	26 921
				14,0	29,3	36,2	83,0	10,9	23,0	27,1	63,5
Koblenz, St.	57	4 166	41,9	26 320	3 226	52 359	6 102	64 283	7 676	133 074	14 252
				9,7	-4,0	2,9	-1,1	6,7	-6,6	3,6	-7,3
Landau i. d. Pf., St.	19	802	36,8	4 673	508	8 845	1 260	11 046	1 268	20 832	3 408
				8,0	21,8	-0,2	-16,4	-0,1	18,0	-5,7	-11,9
Ludwigshafen a. Rh., St.	37	2 633	38,3	16 210	4 044	30 244	8 457	40 847	10 304	73 494	20 578
				-14,0	-18,7	-5,5	-1,7	-14,4	-15,7	-10,3	-8,7
Mainz, St.	42	5 753	44,7	50 846	14 015	77 124	22 209	134 009	37 507	197 977	58 079
				1,1	-5,5	1,0	-5,0	1,8	-1,7	0,4	-1,0
Neustadt a. d. Weinstr., St.	152	1 814	34,2	9 022	834	18 635	1 289	18 337	1 556	39 377	2 859
				1,8	-18,4	-2,8	-24,8	-2,9	-22,2	-5,3	-21,9
Pirmasens, St.	37	495	29,0	2 450	509	4 303	902	6 317	1 197	11 493	2 274
				1,7	29,8	-5,3	-13,8	6,1	19,8	-0,4	-23,0
Speyer, St.	45	1 506	46,7	12 916	1 346	21 082	1 998	30 864	3 781	51 008	6 142
				0,2	-30,0	-1,3	-40,7	-1,9	-18,2	-2,1	-22,4
Trier, St.	107	5 119	38,1	32 188	7 047	58 512	12 031	76 316	15 917	137 860	27 353
				11,9	9,4	10,4	10,9	8,7	0,3	7,7	2,2
Worms, St.	54	1 082	35,4	4 839	815	11 487	3 155	10 247	1 871	26 361	7 635
				-9,3	-9,1	3,1	22,5	-23,2	-24,3	-8,1	1,3
Zweibrücken, St.	30	358	26,5	1 840	431	2 841	690	5 104	1 192	8 373	1 959
				-0,4	-13,6	-8,8	-20,2	-6,8	-15,4	-6,6	-22,2
Landkreise											
LK Ahrweiler	540	10 957	29,9	36 858	5 437	98 307	11 867	83 337	10 044	228 238	21 655
				-1,5	0,8	4,8	14,4	-1,0	5,0	3,6	13,3
Bad Neuenahr-Ahrweiler, St.	150	4 490	42,3	16 715	1 382	56 929	3 027	39 943	3 163	141 591	6 498
				-0,6	-16,1	7,4	-4,0	-3,0	-7,3	4,3	-1,1
Remagen, St.	37	539	24,4	2 026	308	3 949	580	4 985	789	9 914	1 636
				0,1	-11,7	2,9	-8,8	1,0	16,9	-2,2	14,6
Sinzig, St.	24	231	.	.	.	.	.	.	.	.	.
				.	.	.	.	.	.	.	.
VG Adenau	123	2 629	15,8	6 974	1 950	12 430	3 617	14 733	2 847	25 438	5 202
				-14,0	-5,2	-10,4	-2,5	-5,3	-2,9	-2,9	-6,4
Adenau, St.	37	341	18,1	939	432	1 848	848	1 436	592	2 781	1 118
				17,4	8,3	26,4	10,6	-2,1	-14,5	1,0	-20,6
Antweiler	7	14	1,9	5	-	8	-	5	-	8	-
				25,0	0,0	14,3	0,0	25,0	0,0	14,3	0,0
Barweiler	14	157	8,9	227	22	419	42	292	26	506	46
				-15,3	-12,0	-9,5	10,5	-12,6	-13,3	-9,5	7,0
Kaltenborn	3	.	.	.	.	.	.	.	.	.	.
				.	.	.	.	.	.	.	.
Müllenbach	3	.	.	.	.	.	.	.	.	.	.
				.	.	.	.	.	.	.	.

noch: T 10 Betriebe, Bettenangebot, Gäste und Übernachtungen (einschließlich Privatquartiere und gewerbliche Kleinbetriebe mit weniger als 10 Betten) nach Verwaltungsbezirken, ohne Campingplätze

Verwaltungsbezirk	März 2019							Januar - März 2019			
	Betriebe	Betten		Gäste		Übernachtungen		Gäste		Übernachtungen	
		Angebot	Auslastung	insgesamt	Ausländer	insgesamt	Ausländer	insgesamt	Ausländer	insgesamt	Ausländer
	Anzahl		%	Anzahl und Veränderung zu März 2018 bzw. Jan.-März 2018 in %							
noch: LK Ahrweiler											
Nürburg	33	1 269	16,2	4 122	1 148	6 157	1 998	9 387	1 679	13 409	2 794
				-21,4	-14,2	-22,4	-17,8	-11,4	-7,1	-12,9	-15,5
Schuld	6	59	.	.	-	.	-	.	.	.	.
				.	0,0	.	0,0	.	.	.	.
Wiesemscheid	4	220	7,7	286	66	510	120	521	66	870	120
				-16,6	-43,1	21,1	-7,0	13,8	-44,5	56,5	-9,1
VG Altenahr	123	1 598	25,9	5 358	1 336	12 408	3 432	9 737	2 029	22 473	5 372
				7,2	45,1	10,3	75,5	10,2	43,9	14,1	72,8
Altenahr	30	736	38,7	3 624	807	8 539	2 383	6 125	1 228	14 298	3 551
				21,2	99,3	31,5	x	12,9	60,1	19,9	x
Dernau	53	243	7,0	205	13	513	27	552	33	1 519	93
				-28,6	x	-44,7	x	-18,0	-50,0	-23,3	x
Mayschoß	18	305	18,6	780	472	1 703	920	1 715	691	3 816	1 566
				15,2	15,7	12,6	12,3	96,7	47,6	x	65,4
Rech	16	135	24,6	464	23	997	49	859	39	1 784	74
				11,0	-28,1	-4,5	-41,7	-10,3	-40,0	-14,7	-47,1
VG Bad Breisig	52	.	.	2 112	156	4 772	531	4 471	352	9 978	1 243
				23,2	66,0	15,8	x	13,2	26,2	11,1	77,8
Bad Breisig, St.	46	.	.	2 087	144	4 559	380	4 417	320	9 305	744
				25,1	84,6	17,2	x	14,8	23,1	9,6	31,9
Brohl-Lützing	6	39	18,2	25	12	213	151	54	32	673	499
				-45,7	-25,0	-7,8	51,0	-48,1	68,4	36,8	x
VG Brohltal	30	622	31,4	2 724	201	5 864	369	7 025	569	14 072	964
				-6,3	-13,7	-2,1	-22,0	-4,3	-0,4	-4,4	-8,7
Burgbrohl	6	148	.	.	.	.	.	.	.	.	.
				.	.	.	.	.	.	.	.
Glees	4	160	.	.	.	.	.	.	.	.	.
				.	.	.	.	.	.	.	.
Kempenich	8	57	.	.	-	.	-	.	.	.	.
				.	0,0	.	0,0	.	.	.	.
LK Altenkirchen (Ww.)	92	2 380	21,9	7 357	660	15 603	1 807	17 035	1 323	37 175	3 628
				7,9	3,8	-5,0	-4,9	-3,1	-5,5	-8,6	-9,0
VG Altenkirchen (Ww.)	9	509	23,3	1 694	95	3 564	520	4 050	243	8 252	926
				21,3	-26,4	16,2	52,9	2,7	-15,0	2,6	26,5
VG Betzdorf-Gebhardshain	10	168	12,7	313	29	640	48	849	97	1 741	324
				-27,9	-48,2	-17,8	x	3,7	-11,0	11,0	22,7
Betzdorf, St.	5	.	.	.	.	.	.	.	.	.	.
				.	.	.	.	.	.	.	.
VG Daaden-Herdorf	15	254	23,2	777	14	1 771	48	1 805	33	3 808	123
				19,9	-39,1	11,2	-44,2	-7,0	-29,8	-10,1	-21,2
Daaden, St.	4	.	.	.	-	880	-	.	-	2 119	-
				.	0,0	68,6	0,0	.	0,0	35,0	0,0
Herdorf, St.	10	180	16,5	.	.	891	48	.	.	1 689	123
				.	.	-16,8	-44,2	.	.	-36,6	-21,2
VG Flammersfeld	17	577	.	1 768	374	.	.	3 415	594	.	.
				26,2	41,1	.	.	-1,6	0,7	.	.
Bürdenbach	3	.	.	.	.	.	.	.	.	.	.
				.	.	.	.	.	.	.	.
Rott	5	29	9,2	42	3	80	6	115	13	230	25
				-2,3	50,0	-21,6	-25,0	19,8	62,5	1,8	25,0
VG Hamm (Sieg)	6	237	.	826	28	.	.	1 346	73	.	.
				31,3	-3,4	.	.	-22,4	1,4	.	.
Hamm (Sieg)	3	51	.	.	.	.	.	.	.	.	.
				.	.	.	.	.	.	.	.

noch: T 10 Betriebe, Bettenangebot, Gäste und Übernachtungen (einschließlich Privatquartiere und gewerbliche Kleinbetriebe mit weniger als 10 Betten) nach Verwaltungsbezirken, ohne Campingplätze

Verwaltungsbezirk	März 2019							Januar - März 2019			
	Betriebe	Betten		Gäste		Übernachtungen		Gäste		Übernachtungen	
		Angebot	Auslastung	insgesamt	Ausländer	insgesamt	Ausländer	insgesamt	Ausländer	insgesamt	Ausländer
	Anzahl		%	Anzahl und Veränderung zu März 2018 bzw. Jan.-März 2018 in %							
noch: LK Altenkirchen (Ww.)											
VG Kirchen (Sieg)	17	367	17,5	1 000	52	1 929	74	2 727	126	6 010	202
				-24,6	20,9	-36,6	-7,5	-16,6	8,6	-18,6	-2,9
Friesenhagen	10	42	9,6	.	.	121	3	.	.	273	13
				.	.	-37,0	-25,0	.	.	-43,7	-50,0
Kirchen (Sieg), St.	6	.	.	.	.	.	.	.	.	.	.
				.	.	.	.	.	.	.	.
VG Wissen	18	268	26,0	979	68	2 091	227	2 843	157	6 053	418
				-0,3	-25,3	-26,5	-28,8	18,7	-12,8	-11,2	-27,4
Katzwinkel (Sieg)	6	.	.	.	.	.	.	.	.	.	.
				.	.	.	.	.	.	.	.
Wissen, St.	10	143	23,4	510	43	1 004	145	1 599	97	3 039	245
				5,2	-23,2	-20,2	-19,9	23,6	-12,6	-7,9	-32,1
LK Alzey-Worms	104	1 559	23,0	5 546	752	10 764	1 085	13 991	1 911	28 513	3 097
				-1,4	-7,6	5,8	-21,0	-4,0	-8,9	7,2	-13,1
Alzey, St.	45	541	24,9	2 585	437	4 047	486	6 367	1 073	10 523	1 522
				10,1	8,7	8,9	-33,9	-2,9	-6,0	3,4	-13,4
VG Alzey-Land	18	227	21,2	900	106	1 443	164	2 243	272	3 410	386
				-0,8	-17,2	4,7	-18,0	-0,0	-8,1	0,0	-15,0
Flonheim	12	141	27,7	768	91	1 171	143	1 862	230	2 810	338
				2,1	-26,6	0,7	-26,3	-2,1	-16,7	-2,5	-17,2
VG Eich	3	64	13,7	68	-	263	-	137	-	671	-
				83,8	0,0	2,7	0,0	-8,7	0,0	-16,6	0,0
VG Monsheim	8	144	17,3	412	7	749	10	1 064	17	2 099	30
				-34,4	x	-30,6	x	-26,9	x	-18,9	x
Flörsheim-Dalsheim	5	76	17,9	245	3	408	3	531	13	947	23
				-18,9	-50,0	-4,7	x	-26,8	-38,1	-10,3	-37,8
VG Wöllstein	7	88	2,9	44	7	76	11	109	9	185	13
				-38,9	0,0	x	0,0	-31,9	0,0	x	0,0
VG Wonnegau	11	213	43,0	976	143	2 750	334	2 574	440	7 437	979
				-8,3	-36,7	15,3	-6,7	-1,2	-19,6	21,4	-17,2
Osthofen, St.	8	145	49,7	744	68	2 162	197	1 943	246	5 892	697
				-9,0	x	12,5	-31,8	-3,8	-33,9	20,5	-27,1
VG Wörrstadt	12	282	17,0	561	52	1 436	80	1 497	100	4 188	167
				-1,2	x	22,1	x	6,4	x	37,5	x
Vendersheim	3	44	.	.	-	.	-	.	-	.	-
				.	.	.	.	.	.	.	.
Wörrstadt, St.	3	114	14,1	278	41	481	65	867	82	1 590	142
				-25,3	86,4	-20,6	x	-4,6	x	3,7	x
LK Bad Dürkheim	492	6 832	33,0	27 735	1 609	67 715	3 186	67 144	4 152	170 154	8 646
				-1,4	0,2	-2,6	-9,2	0,2	1,3	-3,0	-2,6
Bad Dürkheim, St.	115	2 437	46,0	10 233	402	33 606	724	23 899	972	85 822	1 823
				-0,0	-26,4	2,2	-12,6	-2,0	-13,8	-2,6	1,1
Grünstadt, St.	32	299	32,8	1 452	123	2 940	252	3 522	330	6 559	636
				-5,7	26,8	-4,7	46,5	0,2	17,0	-3,8	36,5
Haßloch	27	372	20,0	941	160	2 235	466	2 516	392	6 349	1 215
				30,9	41,6	-12,6	-26,3	33,2	40,5	10,0	1,8
VG Deidesheim	64	985	33,0	5 583	515	9 753	1 001	15 248	1 378	27 210	2 891
				-13,8	-13,7	-16,5	-12,7	-1,4	-14,0	-2,4	-9,3
Deidesheim, St.	36	.	.	.	.	8 274	863	.	.	22 395	2 627
				.	.	.	.	.	.	.	.

noch: T 10	Betriebe, Bettenangebot, Gäste und Übernachtungen (einschließlich Privatquartiere und gewerbliche Kleinbetriebe mit weniger als 10 Betten) nach Verwaltungsbezirken, ohne Campingplätze

Verwaltungsbezirk	März 2019							Januar - März 2019			
	Be-triebe	Betten		Gäste		Übernachtungen		Gäste		Übernachtungen	
		An-gebot	Auslas-tung	ins-gesamt	Aus-länder	ins-gesamt	Aus-länder	ins-gesamt	Aus-länder	ins-gesamt	Aus-länder
	Anzahl		%	Anzahl und Veränderung zu März 2018 bzw. Jan.-März 2018 in %							
noch: LK Bad Dürkheim											
Forst an der Weinstraße	10	70	41,2	428	6	865	14	989	8	1 970	16
				2,1	x	0,6	x	0,8	33,3	0,5	33,3
Ruppertsberg	16	121	.	137	-	.	-	1 141	-	.	-
				x	0,0	.	0,0	-9,7	0,0	.	0,0
VG Freinsheim	105	940	23,6	3 893	153	6 653	278	8 478	378	14 060	690
				2,6	27,5	1,2	-2,1	-4,2	0,0	-9,1	-33,7
Bobenheim am Berg	6	59	18,2	141	-	323	-	336	-	722	-
				41,0	0,0	23,8	0,0	18,3	0,0	4,8	0,0
Erpolzheim	10	60	16,7	107	-	300	-	263	-	740	-
				17,6	0,0	-6,0	0,0	9,1	x	-18,5	x
Freinsheim, St.	43	383	25,0	1 581	66	2 876	171	3 158	148	5 673	361
				5,0	37,5	7,6	56,9	-6,8	1,4	-7,1	18,4
Herxheim am Berg	6	47	7,9	52	-	112	-	120	-	252	-
				-13,3	0,0	-4,3	0,0	-22,6	0,0	-19,2	0,0
Kallstadt	20	196	22,8	966	42	1 342	56	2 175	138	2 925	174
				-14,2	-28,8	-14,2	-27,3	-11,4	-11,5	-13,6	-13,4
Weisenheim am Berg	12	135	37,4	956	45	1 515	51	2 192	92	3 256	155
				19,1	x	8,4	-48,0	8,3	35,3	-4,9	x
Weisenheim am Sand	8	60	10,3	90	-	185	-	234	-	492	-
				-18,2	0,0	-24,5	0,0	-23,0	0,0	-25,0	0,0
VG Lambrecht (Pfalz)	56	675	16,8	1 134	32	3 411	70	2 639	119	7 447	339
				-6,0	-37,3	-2,2	x	-7,5	-13,8	-15,6	-29,5
Elmstein	26	266	5,6	115	-	449	-	272	7	1 124	40
				19,8	0,0	-34,5	0,0	-24,7	x	-19,0	x
Esthal	9	102	38,4	460	22	1 174	37	1 083	58	2 394	97
				.	.	14,9	-14,0	.	.	25,3	9,0
Lambrecht (Pfalz), St.	11	142	12,6	195	-	537	-	443	2	1 309	6
				-30,9	x	3,3	x	-12,3	x	10,0	x
Lindenberg	3	44	.	.	.	.	.	.	.	.	.
				.	.	.	.	.	.	.	.
Weidenthal	5	.	.	.	.	.	.	.	.	.	.
				.	.	.	.	.	.	.	.
VG Leiningerland	49	871	30,4	3 931	200	7 932	329	9 681	503	20 371	841
				6,8	x	-3,9	29,0	7,0	82,2	-1,2	27,2
Altleiningen	6	185	.	.	.	.	.	.	.	.	.
				.	.	.	.	.	.	.	.
Bockenheim an der Weinstraße	3	48	23,5	168	-	338	-	325	1	795	1
				x	0,0	42,0	0,0	25,0	0,0	-0,5	0,0
Carlsberg	12	140	39,8	.	-	1 672	-	.	-	4 749	-
				.	0,0	.	0,0	.	0,0	.	0,0
Großkarlbach	8	193	22,5	784	156	1 301	234	1 869	359	2 966	517
				20,6	x	-2,3	x	26,5	x	7,9	x
Neuleiningen	9	103	17,4	285	7	537	22	609	7	1 079	22
				12,6	-12,5	20,4	37,5	0,0	x	5,5	-29,0
VG Wachenheim an der Weinstraße	44	253	15,6	568	24	1 185	66	1 161	80	2 336	211
				18,3	0,0	21,9	0,0	18,1	x	24,7	x
Wachenheim a. d. W., St.	41	215	17,1	526	21	1 101	57	1 043	77	2 118	202
				22,0	0,0	22,5	0,0	18,1	x	25,5	x
LK Bad Kreuznach	363	6 972	36,8	18 513	1 265	77 008	3 238	45 047	3 111	199 314	8 492
				-6,8	-9,5	0,3	-13,8	-11,5	-20,0	-1,3	-20,8
Bad Kreuznach, gkSt.	200	3 714	41,1	9 811	788	45 815	1 761	24 662	1 904	122 945	4 122
				-2,6	20,5	-9,8	12,5	-3,3	3,0	-7,9	-13,7
VG Bad Kreuznach	3	68	15,3	195	-	313	-	458	-	765	-
				2,1	0,0	-0,9	0,0	-11,2	0,0	-6,0	0,0
Hackenheim	3	68	15,3	195	-	313	-	458	-	765	-
				2,1	0,0	-0,9	0,0	-11,2	0,0	-6,0	0,0

noch: T 10 Betriebe, Bettenangebot, Gäste und Übernachtungen (einschließlich Privatquartiere und gewerbliche Kleinbetriebe mit weniger als 10 Betten) nach Verwaltungsbezirken, ohne Campingplätze

Verwaltungsbezirk	März 2019							Januar - März 2019			
	Betriebe	Betten		Gäste		Übernachtungen		Gäste		Übernachtungen	
		An-gebot	Auslas-tung	ins-gesamt	Aus-länder	ins-gesamt	Aus-länder	ins-gesamt	Aus-länder	ins-gesamt	Aus-länder
	Anzahl		%	Anzahl und Veränderung zu März 2018 bzw. Jan.-März 2018 in %							
noch: LK Bad Kreuznach											
VG Bad Sobernheim	77	1 544	43,9	3 222	174	20 317	850	8 452	502	52 346	2 953
				-30,7	x	32,8	-31,1	-30,3	x	30,2	-4,2
Auen	3	41	.	.	-	.	-	.	-	.	-
				.	0,0	.	0,0	.	0,0	.	0,0
Bad Sobernheim, St.	46	1 148	52,0	2 530	158	17 910	749	6 571	467	46 374	2 747
				-32,1	x	44,6	-19,7	-35,7	x	35,2	6,1
Kirschroth	7	30	x	-	-	-	-	-	-	-	-
				.	0,0	.	0,0	.	0,0	.	0,0
Monzingen	8	34	10,8	42	1	110	1	68	1	207	1
				-44,0	x	x	x	-38,2	x	-35,7	x
Staudernheim	4	50	.	.	.	.	.	.	.	.	.
				.	.	.	.	.	.	.	.
VG Kirn-Land	12	236	8,9	316	6	631	21	611	49	1 267	138
				1,3	-50,0	-10,6	-30,0	3,7	-21,0	0,8	3,8
Hochstetten-Dhaun	5	84	16,3	219	3	412	16	353	9	654	66
				9,5	-40,0	-1,9	-5,9	5,1	80,0	-7,2	x
Simmertal	3	40	7,6	41	3	91	5	113	23	221	42
				41,4	-40,0	x	0,0	25,6	-20,7	33,9	-12,5
VG Langenlonsheim	12	287	20,2	876	73	1 736	135	2 095	246	4 691	428
				-1,0	-7,6	-3,3	40,6	-6,5	22,4	-4,4	60,9
Bretzenheim	3	95	30,6	505	21	872	68	1 128	72	2 406	195
				39,5	x	35,4	x	4,0	16,1	6,6	x
Guldental	3	72	.	.	.	.	.	.	.	.	.
				.	.	.	.	.	.	.	.
Langenlonsheim	3	59	27,7	102	1	490	2	263	1	1 167	2
				-43,0	x	-16,9	-50,0	-36,8	x	-18,8	x
VG Meisenheim	14	150	34,4	633	12	1 546	22	1 330	40	2 770	62
				9,0	-33,3	46,3	-12,0	2,0	5,3	12,8	17,0
Meisenheim, St.	14	150	34,4	633	12	1 546	22	1 330	40	2 770	62
				9,0	-33,3	46,3	-12,0	2,0	5,3	12,8	17,0
VG Rüdesheim	24	409	9,5	517	33	1 164	111	1 142	54	2 779	164
				-9,3	x	-20,2	x	-6,2	x	-20,3	x
Münchwald	3	24	.	.	-	.	-	.	-	.	-
				.	.	.	.	.	.	.	.
Spabrücken	3	43	0,6	5	3	8	5	15	6	18	8
				25,0	50,0	-20,0	25,0	0,0	0,0	x	-50,0
Wallhausen	4	91	7,5	104	11	206	21	226	15	493	27
				x	x	x	x	58,0	36,4	43,3	42,1
VG Stromberg	20	.	.	.	.	.	.	.	.	.	.
				.	.	.	.	.	.	.	.
Stromberg, St.	20	.	.	.	.	.	.	.	.	.	.
				.	.	.	.	.	.	.	.
LK Bernkastel-Wittlich	1 962	17 504	26,6	43 059	9 557	139 569	29 781	89 491	18 991	300 998	61 356
				5,2	12,1	-0,9	16,6	-2,6	0,3	-5,6	4,6
Morbach	71	649	25,8	1 810	974	5 027	3 162	4 109	2 595	13 164	9 710
				26,4	14,7	11,9	12,6	5,5	12,8	27,7	44,8
Wittlich, St.	32	318	17,5	856	155	1 667	384	2 268	435	4 228	950
				-18,9	-14,4	-23,8	-16,0	-13,1	-6,5	-26,9	-25,2
VG Bernkastel-Kues	822	8 509	25,9	17 834	3 564	66 242	9 109	35 640	6 384	138 506	15 904
				-0,5	-1,9	-5,2	6,4	-6,4	-12,5	-11,4	-13,4
Bernkastel-Kues, St.	242	3 466	39,0	8 333	1 513	40 524	3 441	17 389	2 694	89 858	6 220
				2,8	3,1	-9,7	-5,4	-6,3	-9,7	-13,7	-12,5
Brauneberg	45	506	4,3	211	34	654	94	348	52	1 012	124
				x	-40,4	-48,4	-39,7	x	-26,8	-43,5	-33,3

noch: T 10 Betriebe, Bettenangebot, Gäste und Übernachtungen (einschließlich Privatquartiere und gewerbliche Kleinbetriebe mit weniger als 10 Betten) nach Verwaltungsbezirken, ohne Campingplätze

Verwaltungsbezirk	März 2019							Januar - März 2019			
	Betriebe	Betten		Gäste		Übernachtungen		Gäste		Übernachtungen	
		Angebot	Auslastung	insgesamt	Ausländer	insgesamt	Ausländer	insgesamt	Ausländer	insgesamt	Ausländer
	Anzahl		%	Anzahl und Veränderung zu März 2018 bzw. Jan.-März 2018 in %							
noch: LK Bernkastel-Wittlich											
Burgen	4	.	.	.	-	.	-	.	.	.	.
				.	.	.	.	.	.	.	.
Erden	18	123	12,9	194	8	475	24	274	11	645	31
				-10,6	14,3	-20,8	71,4	-14,9	57,1	-23,4	x
Graach an der Mosel	36	222	9,8	175	62	650	254	361	106	1 162	355
				-15,0	-13,9	-16,1	-18,1	-8,8	-22,1	-11,4	-25,1
Kesten	19	104	.	.	.	.	.	.	.	.	.
				.	.	.	.	.	.	.	.
Lieser	30	329	10,4	414	52	1 026	112	651	58	1 686	138
				-7,0	-30,7	-1,3	-11,8	-8,6	-46,3	-6,6	x
Longkamp	7	33	2,4	8	-	24	-	8	-	24	-
				.	0,0	.	0,0	.	0,0	.	0,0
Lösnich	18	159	.	.	.	.	.	.	.	.	.
				.	.	.	.	.	.	.	.
Maring-Noviand	34	187	3,4	97	19	191	36	167	25	362	60
				-37,4	x	x	x	-34,0	x	-44,5	x
Minheim	35	171	8,8	192	62	450	105	321	94	778	187
				45,5	29,2	42,4	11,7	36,0	56,7	24,9	26,4
Mülheim an der Mosel	22	407	50,5	2 210	400	6 172	784	4 747	939	13 772	1 867
				19,5	34,7	10,3	51,1	-2,7	11,3	-5,6	19,2
Neumagen-Dhron	36	306	10,2	444	172	934	373	586	253	1 278	575
				-1,6	4,2	-8,4	-3,4	-13,7	-19,2	-22,6	-24,6
Piesport	55	452	10,3	563	150	1 403	287	931	223	2 299	424
				0,4	-24,2	4,8	-24,9	-7,9	-5,1	-2,6	-2,1
Ürzig	48	349	14,7	380	72	1 541	243	738	135	2 358	411
				-29,5	-23,4	-7,7	4,7	-24,8	-11,8	-25,8	-9,9
Veldenz	26	332	19,6	586	411	1 953	1 411	907	583	2 970	2 120
				19,1	18,8	10,8	13,6	-23,0	-36,6	-37,4	-46,4
Wintrich	52	479	12,3	892	195	1 772	251	1 296	265	2 966	420
				-16,0	-29,1	-9,6	-32,9	-22,6	-38,2	-18,4	-29,3
Zeltingen-Rachtig	91	809	32,8	2 941	398	7 959	1 664	6 546	890	16 439	2 844
				-0,3	-12,1	20,2	89,7	10,6	-3,8	24,3	42,8
VG Thalfang am Erbeskopf	85	422	19,2	400	66	2 436	284	1 251	179	5 473	770
				-33,1	29,4	-9,3	x	-0,6	61,3	4,5	x
Deuselbach	3	.	.	.	.	.	.	.	.	.	.
				.	.	.	.	.	.	.	.
Gräfendhron	11	.	.	36	5	677	13	130	16	964	62
				24,1	25,0	x	62,5	41,3	14,3	x	x
Malborn	6	22	26,7	21	-	176	-	58	-	372	-
				-12,5	0,0	.	0,0	16,0	0,0	.	0,0
Thalfang	65	324	.	.	.	.	.	.	.	.	.
				.	.	.	.	.	.	.	.
VG Traben-Trarbach	796	5 637	27,6	17 852	4 078	46 730	14 764	38 169	8 260	101 652	30 669
				17,8	27,0	9,5	27,7	5,8	12,6	5,3	13,3
Bengel	17	139	.	395	24	.	.	975	71	.	.
				.	.	.	.	.	.	.	.
Burg (Mosel)	28	220	18,8	509	70	1 243	198	1 021	166	2 662	414
				1,0	-1,4	-13,6	-8,8	-4,9	9,9	-0,5	-3,5
Enkirch	61	313	16,2	596	65	1 521	215	1 318	232	3 717	611
				-13,5	-4,4	-14,3	-8,5	-23,4	-17,4	-20,9	-15,5
Hontheim	7	22	17,3	56	20	114	48	138	66	304	162
				0,0	0,0	-19,7	-20,0	-8,0	6,5	-10,1	5,2
Kinheim	71	400	18,0	1 041	209	2 156	540	2 188	317	4 611	794
				39,7	38,4	5,8	7,4	-6,7	1,6	-15,4	-15,0
Kröv	322	.	.	.	.	.	.	.	.	.	.
				.	.	.	.	.	.	.	.
Reil	151	730	19,1	2 226	302	4 176	609	4 912	569	9 652	1 154
				41,6	55,7	1,3	14,9	9,9	10,1	-3,2	-13,0
Starkenburg	9	46	16,5	116	28	228	66	270	76	580	194
				13,7	16,7	-13,6	-13,2	-20,6	-39,7	-27,5	-33,1
Traben-Trarbach, St.	128	1 357	34,8	5 400	1 053	14 165	2 902	11 849	2 099	29 607	5 771
				16,2	17,9	30,5	33,9	7,4	-1,0	12,2	0,3

noch: T 10	Betriebe, Bettenangebot, Gäste und Übernachtungen (einschließlich Privatquartiere und gewerbliche Kleinbetriebe mit weniger als 10 Betten) nach Verwaltungsbezirken, ohne Campingplätze

Verwaltungsbezirk	März 2019							Januar - März 2019			
	Betriebe	Betten		Gäste		Übernachtungen		Gäste		Übernachtungen	
		Angebot	Auslastung	insgesamt	Ausländer	insgesamt	Ausländer	insgesamt	Ausländer	insgesamt	Ausländer
	Anzahl		%	Anzahl und Veränderung zu März 2018 bzw. Jan.-März 2018 in %							
noch: LK Bernkastel-Wittlich											
VG Wittlich-Land	156	1 969	29,6	4 307	720	17 467	2 078	8 054	1 138	37 975	3 353
				-10,2	19,2	-7,7	3,3	-19,3	-20,9	-15,3	-32,8
Bettenfeld	11	98	17,6	183	40	518	128	218	56	663	210
				21,2	29,0	9,5	80,3	-12,1	-9,7	-15,6	48,9
Bruch	6	36	9,8	42	17	106	42	56	25	142	62
				16,7	x	35,9	x	-8,2	31,6	0,0	29,2
Dreis	3	46	.	.	.	.	.	.	.	.	.
				.	.	.	.	.	.	.	.
Eisenschmitt	7	138	50,0	.	.	2 070	561	.	.	4 234	1 103
				.	.	.	.	.	.	.	.
Großlittgen	6	81	37,2	497	62	905	164	605	70	1 388	178
				58,8	x	22,6	x	-16,7	29,6	-24,0	28,1
Klausen	5	87	10,2	162	28	265	76	227	39	384	93
				3,8	47,4	20,5	100,0	-8,5	-11,4	-4,2	1,1
Laufeld	5	66	12,3	76	16	244	54	140	30	461	97
				.	.	.	.	.	.	.	.
Manderscheid, St.	39	694	44,9	1 251	217	9 355	452	2 478	261	23 394	548
				-35,1	37,3	-15,6	31,0	-28,4	-15,0	-11,5	-26,1
Meerfeld	11	202	40,0	825	89	2 424	273	1 849	213	4 910	595
				-0,1	-11,0	8,6	9,2	-7,6	-15,5	-6,4	1,2
Osann-Monzel	53	314	8,1	289	45	767	102	440	61	1 136	145
				9,1	-23,7	-16,4	x	-16,8	x	-39,9	x
Platten	6	60	.	.	.	.	.	.	.	.	.
				.	.	.	.	.	.	.	.
LK Birkenfeld	141	3 486	20,6	6 860	949	21 499	2 805	17 124	2 450	56 352	7 427
				2,7	-3,5	10,4	18,6	0,2	-6,8	10,6	6,0
Idar-Oberstein, gkSt.	46	784	25,3	2 757	398	5 942	845	6 617	977	14 479	1 893
				18,3	21,3	21,9	29,8	13,1	26,6	15,2	21,8
VG Baumholder	6	93	29,4	.	.	821	527	.	.	2 144	1 270
				.	.	-22,1	-18,2	.	.	-16,3	-6,3
Baumholder, St.	6	93	29,4	.	.	821	527	.	.	2 144	1 270
				.	.	-22,1	-18,2	.	.	-16,3	-6,3
VG Birkenfeld	28	1 703	12,1	1 798	266	6 186	1 088	4 993	756	17 095	3 469
				-1,3	-23,1	31,2	61,9	-3,2	-31,0	28,4	12,8
Abentheuer	5	22	7,1	11	2	47	4	38	10	140	32
				57,1	-50,0	x	-50,0	58,3	-28,6	x	-22,0
Birkenfeld, St.	5	83	.	.	.	.	.	.	.	.	.
				.	.	.	.	.	.	.	.
Hattgenstein	3	.	.	.	-	.	-	.	-	.	-
				.	0,0	.	0,0	.	0,0	.	0,0
Leisel	4	54	20,2	131	9	328	32	587	9	1 395	32
				5,6	12,5	-4,1	45,5	3,7	x	-3,1	x
Oberhambach	4	.	.	.	.	.	.	.	.	.	.
				.	.	.	.	.	.	.	.
VG Herrstein	44	760	35,8	1 824	181	8 169	313	4 598	423	22 134	739
				-13,0	-3,2	-3,2	-5,2	-10,5	-15,7	1,6	-14,9
Allenbach	6	131	.	.	.	.	.	.	.	.	.
				.	.	.	.	.	.	.	.
Bruchweiler	4	192	.	.	.	.	.	.	.	.	.
				.	.	.	.	.	.	.	.
Herrstein	10	56	12,4	105	7	208	14	168	7	325	14
				23,5	16,7	23,1	40,0	12,0	x	4,2	x
Kempfeld	4	47	.	.	.	.	.	.	.	.	.
				.	.	.	.	.	.	.	.
Kirschweiler	4	16	x	-	-	-	-	4	-	4	-
				0,0	0,0	0,0	0,0	0,0	0,0	0,0	0,0
Langweiler	3	.	.	.	.	.	.	.	.	.	.
				.	.	.	.	.	.	.	.

noch: T 10	Betriebe, Bettenangebot, Gäste und Übernachtungen (einschließlich Privatquartiere und gewerbliche Kleinbetriebe mit weniger als 10 Betten) nach Verwaltungsbezirken, ohne Campingplätze

Verwaltungsbezirk	März 2019							Januar - März 2019			
	Betriebe	Betten		Gäste		Übernachtungen		Gäste		Übernachtungen	
		Angebot	Auslastung	insgesamt	Ausländer	insgesamt	Ausländer	insgesamt	Ausländer	insgesamt	Ausländer
	Anzahl		%	Anzahl und Veränderung zu März 2018 bzw. Jan.-März 2018 in %							
noch: LK Birkenfeld											
Sensweiler	4	10	x	-	-	-	-	.	-	18	-
				.	0,0	x	0,0	.	0,0	x	0,0
VG Rhaunen	17	146	8,7	.	.	381	32	.	.	500	56
				.	.	-2,8	x	.	.	-32,6	x
Bundenbach	5	66	.	.	.	.	.	.	.	.	.
				.	.	.	.	.	.	.	.
Horbruch	3	27	.	.	.	.	.	.	.	.	.
				.	.	.	.	.	.	.	.
Stipshausen	6	34	x	-	-	-	-	-	-	-	-
				x	x	x	x	x	x	x	x
LK Cochem-Zell	1 327	14 601	22,9	32 631	11 213	100 159	33 934	64 505	21 153	213 038	66 544
				11,4	28,6	9,7	30,3	2,1	1,0	1,4	2,2
VG Cochem	773	10 109	22,7	25 037	9 724	68 719	30 818	47 251	17 922	137 830	60 071
				19,7	35,8	18,5	35,4	6,2	2,1	4,8	3,2
Beilstein	15	28	11,7	37	-	98	-	69	-	208	-
				x	x	x	x	x	x	x	x
Bremm	45	333	21,5	675	295	2 146	1 064	1 394	780	4 868	3 012
				-28,3	-47,6	-28,6	-47,0	-22,7	-35,2	-23,2	-33,8
Briedern	22	88	11,7	115	-	310	-	218	-	655	-
				-37,5	x	-36,1	x	-21,3	x	-20,8	x
Bruttig-Fankel	55	332	10,2	408	28	1 016	43	710	37	2 008	67
				10,6	x	-3,5	30,3	10,4	27,6	1,3	-27,2
Cochem, St.	215	2 596	27,1	9 827	3 385	21 112	7 618	17 526	5 646	36 945	12 231
				28,9	59,7	25,9	68,5	18,0	28,8	16,0	34,0
Ediger-Eller	65	3 495	.	.	.	.	.	.	.	.	.
				.	.	.	.	.	.	.	.
Ellenz-Poltersdorf	71	658	20,2	1 606	398	3 996	1 036	2 743	632	7 213	1 688
				25,8	x	27,5	x	19,0	x	16,8	x
Ernst	60	577	10,6	683	88	1 834	234	1 177	167	3 207	419
				-18,3	-24,1	-5,0	-15,8	-1,4	-8,2	3,7	-7,7
Klotten	37	290	8,0	300	29	693	42	653	109	1 687	227
				-8,5	-21,6	-6,1	-27,6	17,2	47,3	19,1	87,6
Lütz	5	78	23,1	241	159	541	369	537	356	1 211	820
				.	.	19,4	-2,4	.	.	10,5	-9,1
Mesenich	26	140	10,0	176	42	421	93	281	52	807	123
				-16,2	68,0	-27,2	24,0	-6,0	92,6	-11,5	50,0
Moselkern	10	127	31,5	366	35	1 202	77	841	89	2 237	205
				-12,4	6,1	-0,4	-21,4	15,2	61,8	5,6	28,9
Müden (Mosel)	10	108	15,6	246	119	504	260	381	146	759	311
				19,4	9,2	16,4	19,3	14,8	7,4	8,9	9,9
Nehren	9	67	.	.	-	.	-	.	-	.	-
				.	0,0	.	0,0	.	0,0	.	0,0
Pommern	18	47	.	.	.	.	.	.	.	.	.
				.	.	.	.	.	.	.	.
Senheim	29	181	26,4	633	37	1 434	56	998	70	2 368	107
				76,3	94,7	65,6	51,4	x	x	77,5	x
Treis-Karden	45	643	21,3	1 801	702	4 109	1 569	3 619	1 125	8 401	2 610
				-3,2	-8,4	-13,9	-33,5	-19,3	-41,2	-24,1	x
Valwig	33	227	30,9	840	44	2 103	112	993	46	2 561	114
				15,1	x	8,9	x	14,0	x	6,5	x
VG Kaisersesch	21	253	11,3	494	43	857	77	1 162	139	1 971	238
				-13,5	x	-14,9	x	-12,5	-45,1	-18,2	x
Kaisersesch, St.	9	90	.	.	.	.	.	.	.	.	.
				.	.	.	.	.	.	.	.
Landkern	7	81	5,2	.	.	127	5	.	.	261	49
				.	.	.	.	.	.	.	.

noch: T 10 Betriebe, Bettenangebot, Gäste und Übernachtungen (einschließlich Privatquartiere und gewerbliche Kleinbetriebe mit weniger als 10 Betten) nach Verwaltungsbezirken, ohne Campingplätze

Verwaltungsbezirk	März 2019							Januar - März 2019			
	Betriebe	Betten		Gäste		Übernachtungen		Gäste		Übernachtungen	
		Angebot	Auslastung	insgesamt	Ausländer	insgesamt	Ausländer	insgesamt	Ausländer	insgesamt	Ausländer
	Anzahl		%	Anzahl und Veränderung zu März 2018 bzw. Jan.-März 2018 in %							
noch: LK Cochem-Zell											
VG Ulmen	74	1 560	44,9	2 919	316	21 004	902	6 865	734	52 516	2 177
				-9,9	-16,8	-2,3	-5,4	-15,4	-20,6	-3,8	-5,7
Auderath	3	.	.	.	.	.	.	.	.	.	.
				.	.	.	.	.	.	.	.
Bad Bertrich	33	1 030	63,2	2 467	242	19 543	489	5 763	536	48 807	1 089
				-9,4	-22,2	-1,8	-23,8	-15,5	-27,5	-3,7	-29,2
Lutzerath	10	216	10,7	.	.	695	211	.	.	2 101	714
				.	.	.	.	.	.	.	.
Ulmen, St.	27	249	5,9	176	20	442	84	438	74	1 062	246
				-33,3	-25,9	-46,0	-45,5	-33,0	23,3	-41,1	-14,3
VG Zell (Mosel)	459	2 679	11,9	4 181	1 130	9 579	2 137	9 227	2 358	20 721	4 058
				-8,2	4,3	-11,5	0,9	-0,3	6,6	-4,1	2,3
Alf	20	108	.	.	.	.	.	.	.	.	.
				.	.	.	.	.	.	.	.
Blankenrath	6	.	.	.	.	.	.	.	.	.	.
				.	.	.	.	.	.	.	.
Briedel	41	267	.	.	.	.	.	.	.	.	.
				.	.	.	.	.	.	.	.
Bullay	53	205	.	.	.	.	.	.	.	.	.
				.	.	.	.	.	.	.	.
Liesenich	5	72	.	128	48	.	.	257	86	.	.
				8,5	11,6	.	.	28,5	22,9	.	.
Mittelstrimmig	4	13	45,1	105	56	176	79	261	126	526	162
				2,9	3,7	3,5	5,3	5,7	11,5	2,1	6,6
Neef	50	326	11,2	467	145	1 097	292	825	264	1 905	505
				-6,0	-14,7	-17,8	-20,9	4,7	-5,7	-1,0	-10,8
Pünderich	64	374	15,6	748	154	1 751	290	1 386	317	3 002	570
				35,3	23,2	27,3	23,9	20,2	12,0	13,8	9,4
Sankt Aldegund	33	172	10,5	258	88	542	125	548	201	1 095	272
				0,4	10,0	-1,3	5,0	3,8	11,0	0,6	5,4
Zell (Mosel), St.	181	994	10,2	1 411	231	3 051	568	3 291	443	7 074	952
				-20,5	-6,5	-24,5	-5,8	-10,8	-3,3	-15,3	-3,6
LK Donnersbergkreis	50	1 348	26,9	5 197	259	10 874	515	12 445	563	27 209	1 232
				-2,1	-17,5	-2,3	-12,0	-5,3	-28,1	-3,2	-45,0
VG Alsenz-Obermoschel	4	50	.	.	.	.	.	.	.	.	.
				.	.	.	.	.	.	.	.
Obermoschel, St.	4	50	.	.	.	.	.	.	.	.	.
				.	.	.	.	.	.	.	.
VG Eisenberg (Pfalz)	11	324	28,8	1 018	35	2 802	60	2 639	71	7 336	142
				-2,9	59,1	5,6	46,3	-6,8	77,5	-4,2	29,1
Eisenberg (Pfalz), St.	5	182	38,2	600	28	2 086	50	1 572	61	5 275	128
				4,2	55,6	13,6	47,1	-4,4	x	0,2	x
Ramsen	6	142	16,8	418	7	716	10	1 067	10	2 061	14
				-11,4	75,0	-12,5	42,9	-10,2	-23,1	-14,1	x
VG Göllheim	7	117	14,1	198	4	495	4	517	22	2 167	45
				-20,2	-42,9	-31,8	-42,9	-23,1	x	-9,0	x
Göllheim	3	27	25,7	84	3	208	3	184	19	469	25
				-28,8	0,0	-26,0	0,0	-41,0	-38,7	-41,0	x
VG Kirchheimbolanden	7	405	31,1	2 032	128	3 780	256	4 850	280	8 954	563
				.	.	-10,1	-7,9	.	.	-5,7	-26,3
Dannenfels	3	151	25,5	547	29	1 155	43	1 326	67	3 062	108
				0,0	31,8	3,2	-2,3	-0,3	71,8	14,8	58,8
VG Rockenhausen	11	159	.	.	.	.	.	.	.	.	.
				.	.	.	.	.	.	.	.
Rockenhausen, St.	8	109	.	446	45	.	.	1 096	88	.	.
				4,0	x	.	.	-5,2	18,9	.	.

noch: T 10	Betriebe, Bettenangebot, Gäste und Übernachtungen (einschließlich Privatquartiere und gewerbliche Kleinbetriebe mit weniger als 10 Betten) nach Verwaltungsbezirken, ohne Campingplätze

Verwaltungsbezirk	März 2019							Januar - März 2019			
	Betriebe	Betten		Gäste		Übernachtungen		Gäste		Übernachtungen	
		Angebot	Auslastung	insgesamt	Ausländer	insgesamt	Ausländer	insgesamt	Ausländer	insgesamt	Ausländer
	Anzahl		%	Anzahl und Veränderung zu März 2018 bzw. Jan.-März 2018 in %							
noch: LK Donnersbergkreis											
VG Winnweiler	10	293	22,3	1 209	38	1 964	64	2 849	92	4 913	235
				9,5	81,0	.	.	9,1	-1,1	.	.
Winnweiler	5	44	12,2	.	.	161	23	.	.	363	137
				.	.	83,0	0,0	.	.	42,9	93,0
LK Eifelkreis Bitburg-Prüm	385	7 067	17,8	15 807	3 545	37 665	8 016	34 997	7 186	86 367	17 791
				-3,7	15,6	-5,5	7,3	-4,8	-2,7	-6,1	-8,2
Bitburg, St.	12	.	.	2 459	473	5 724	942	5 148	793	12 148	1 539
				-12,9	36,3	-8,6	17,9	-9,3	4,8	-1,2	4,1
VG Arzfeld	39	345	11,3	521	276	1 166	601	1 168	591	2 706	1 268
				-11,7	-16,9	-20,3	-21,8	-12,7	-14,5	-18,7	-22,6
Arzfeld	4	16	11,0	13	6	53	28	41	22	129	73
				8,3	0,0	-18,5	-24,3	2,5	0,0	-11,0	-12,0
Daleiden	5	48	.	.	.	.	.	.	.	.	.
				.	.	.	.	.	.	.	.
Dasburg	5	70	13,0	99	57	274	116	148	70	437	145
				x	67,6	93,0	30,3	41,0	27,3	7,4	-13,2
Waxweiler	15	43	6,1	48	14	79	35	139	44	297	110
				33,3	40,0	-2,5	20,7	-1,4	-42,9	-17,7	x
VG Bitburger Land	61	1 602	17,6	.	.	8 442	1 859	.	.	19 304	4 081
				.	.	0,4	13,1	.	.	-5,0	-16,2
Biersdorf am See	13	629	17,6	2 288	622	3 322	919	5 519	1 464	7 568	2 033
				-5,6	25,2	10,9	24,4	-8,0	-12,2	-0,6	-11,5
Dudeldorf	3	50	.	.	.	.	.	.	.	.	.
				.	.	.	.	.	.	.	.
Gondorf	3	.	.	.	.	.	.	.	.	.	.
				.	.	.	.	.	.	.	.
Kyllburg, St.	5	178	21,7	577	74	1 160	206	1 391	87	3 044	247
				59,4	x	.	.	55,1	x	.	.
Malberg	7	89	.	.	.	.	.	.	.	.	.
				.	.	.	.	.	.	.	.
Oberweis	3	24	10,1	.	.	73	6	.	.	142	6
				.	.	43,1	-25,0	.	.	1,4	x
Wißmannsdorf	3	99	12,8	.	.	380	29	.	.	1 078	29
				.	.	-36,1	-19,4	.	.	-27,8	-44,2
Wolsfeld	6	46	.	.	-	.	-	.	-	.	-
				.	0,0	.	0,0	.	0,0	.	0,0
Zendscheid	3	.	.	.	.	.	.	.	.	.	.
				.	.	.	.	.	.	.	.
VG Prüm	74	1 447	18,0	3 273	608	7 814	1 036	7 726	1 209	20 530	2 617
				-1,9	20,6	.	.	-4,6	-4,4	.	.
Auw bei Prüm	3	38	.	.	.	.	.	.	.	.	.
				.	.	.	.	.	.	.	.
Bleialf	10	86	8,7	70	18	225	38	243	37	717	63
				34,6	38,5	99,1	0,0	55,8	-14,0	32,8	x
Mützenich	4	95	11,1	125	-	315	-	220	1	718	1
				-1,6	0,0	-39,2	0,0	-24,9	x	-23,8	x
Olzheim	4	23	23,8	.	-	164	-	.	-	215	-
				.	0,0	80,2	0,0	.	.	9,1	x
Pronsfeld	5	28	10,2	12	-	86	-	28	-	198	-
				x	0,0	-46,6	0,0	x	x	x	x
Prüm, St.	20	644	26,8	2 110	436	5 180	631	4 769	767	13 212	1 517
				8,8	65,8	-3,5	20,0	-1,9	41,5	-6,8	-7,0
Schönecken	8	162	4,8	78	13	233	79	237	45	814	279
				-33,3	x	-47,3	-42,8	-11,9	x	-21,5	-42,6
Sellerich	7	37	6,6	19	2	73	12	70	18	221	61
				-45,7	x	x	x	-31,4	-30,8	-43,9	-45,5
Winterspelt	4	92	22,7	.	.	626	176	.	.	1 782	539
				.	.	.	.	.	.	.	.

noch: T 10	Betriebe, Bettenangebot, Gäste und Übernachtungen (einschließlich Privatquartiere und gewerbliche Kleinbetriebe mit weniger als 10 Betten) nach Verwaltungsbezirken, ohne Campingplätze

Verwaltungsbezirk	März 2019							Januar - März 2019			
	Be-triebe	Betten		Gäste		Übernachtungen		Gäste		Übernachtungen	
		An-gebot	Auslas-tung	ins-gesamt	Aus-länder	ins-gesamt	Aus-länder	ins-gesamt	Aus-länder	ins-gesamt	Aus-länder
	Anzahl		%	Anzahl und Veränderung zu März 2018 bzw. Jan.-März 2018 in %							
noch: LK Eifelkreis Bitburg-Prüm											
VG Speicher	5	.	.	.	.	424	26	.	.	1 004	77
				.	.	.	.	.	.	.	.
Speicher, St.	3	.	.	.	.	.	.	.	.	.	.
				.	.	.	.	.	.	.	.
VG Südeifel	194	2 457	19,1	4 960	1 193	14 095	3 552	10 278	2 415	30 675	8 209
				-5,2	12,9	-0,9	19,1	-6,2	9,1	-3,0	22,2
Bollendorf	57	645	30,1	2 462	654	5 827	1 450	4 677	1 116	11 426	2 479
				9,7	39,4	2,3	29,2	0,3	15,1	-5,3	5,8
Echternacherbrück	11	89	19,7	80	31	526	201	157	65	1 161	540
				-3,6	19,2	-9,9	4,1	-3,1	4,8	-12,4	-1,1
Ernzen	7	82	7,3	84	5	179	15	103	10	233	35
				.	.	.	.	.	.	.	.
Ferschweiler	14	118	13,2	103	31	469	98	310	80	1 198	261
				x	-26,2	-30,5	16,7	-31,9	-22,3	-25,0	-17,4
Gemünd	3	.	.	.	.	.	.	.	.	.	.
				.	.	.	.	.	.	.	.
Holsthum	8	64	10,2	93	28	196	56	262	115	657	327
				-13,1	-42,9	-21,3	-42,3	11,0	17,3	19,9	58,7
Irrel	18	171	23,4	362	61	1 202	221	803	148	2 741	623
				4,3	24,5	12,4	26,3	-13,3	21,3	-4,7	34,3
Körperich	12	200	9,5	157	29	570	72	279	47	963	113
				29,8	-21,6	54,1	-16,3	-5,1	-42,7	4,2	-35,4
Minden	10	64	33,3	184	43	640	98	370	74	1 345	195
				40,5	79,2	56,5	32,4	29,4	60,9	39,4	30,9
Neuerburg, St.	10	275	17,5	758	81	1 441	190	1 482	189	2 944	466
				0,7	-28,9	-4,7	-29,9	7,8	-16,4	5,8	-10,9
Nusbaum	4	50	10,7	51	-	160	-	111	-	360	-
				8,5	0,0	3,9	0,0	1,8	0,0	-1,6	0,0
Prümzurlay	10	50	26,3	74	22	395	91	180	55	909	190
				-14,0	15,8	-6,4	8,3	-10,9	3,8	-10,4	3,8
Roth an der Our	4	41	.	86	63	.	.	199	155	.	.
				6,2	14,5	.	.	-8,3	1,3	.	.
Sinspelt	5	115	7,0	85	35	242	111	201	58	554	181
				16,4	x	31,5	x	7,5	x	15,9	x
Wallendorf	8	73	22,7	127	63	498	215	176	72	771	264
				-5,9	6,8	19,1	36,9	-34,8	-20,0	-17,7	6,5
LK Germersheim	88	1 579	33,5	4 817	482	15 889	2 565	12 746	1 304	42 008	7 009
				5,7	-2,8	3,6	28,2	4,7	-3,8	10,2	43,9
Germersheim, St.	13	212	34,1	887	85	2 171	224	2 198	243	5 134	720
				11,2	-6,6	26,9	-4,3	13,4	-6,5	22,1	21,8
Wörth am Rhein, St.	18	233	29,1	.	.	2 034	600	.	.	5 659	1 651
				.	.	.	.	.	.	.	.
VG Bellheim	10	201	34,3	977	49	2 071	222	2 467	125	5 462	568
				-5,5	-41,0	6,3	15,6	-3,3	-26,9	10,3	19,8
Bellheim	8	.	.	.	.	.	.	.	.	.	.
				.	.	.	.	.	.	.	.
VG Hagenbach	3	73	44,5	.	.	974	46	.	.	2 256	131
				.	.	.	.	.	.	.	.
VG Jockgrim	14	202	40,5	429	31	2 455	121	1 224	64	6 597	244
				21,9	x	-7,3	68,1	19,3	42,2	-0,2	52,5
Jockgrim	3	82	.	.	.	.	.	.	.	.	.
				.	.	.	.	.	.	.	.
Neupotz	6	97	.	.	.	.	.	.	.	.	.
				.	.	.	.	.	.	.	.
Rheinzabern	5	23	39,7	23	-	274	-	75	-	834	-
				9,5	0,0	-23,7	0,0	27,1	0,0	-8,4	0,0

noch: T 10 Betriebe, Bettenangebot, Gäste und Übernachtungen (einschließlich Privatquartiere und gewerbliche Kleinbetriebe mit weniger als 10 Betten) nach Verwaltungsbezirken, ohne Campingplätze

Verwaltungsbezirk	März 2019							Januar - März 2019			
	Betriebe	Betten		Gäste		Übernachtungen		Gäste		Übernachtungen	
		Angebot	Auslastung	insgesamt	Ausländer	insgesamt	Ausländer	insgesamt	Ausländer	insgesamt	Ausländer
	Anzahl		%	Anzahl und Veränderung zu März 2018 bzw. Jan.-März 2018 in %							
noch: LK Germersheim											
VG Kandel	15	301	28,9	896	73	2 611	349	2 425	210	6 929	778
				0,3	-24,7	-4,8	-9,4	-8,2	-18,6	3,2	-6,0
Kandel, St.	13	.	.	.	.	.	.	.	.	.	.
				.	.	.	.	.	.	.	.
VG Lingenfeld	4	163	26,6	575	64	1 300	66	1 409	119	3 356	121
				17,6	0,0	25,0	1,5	9,4	-11,2	16,5	-10,4
VG Rülzheim	11	194	39,1	388	93	2 273	937	1 147	300	6 615	2 796
				-5,4	47,6	-9,9	x	6,7	63,0	10,5	x
Rülzheim	9	.	.	.	.	.	.	.	.	.	.
				.	.	.	.	.	.	.	.
LK Kaiserslautern	172	2 662	29,1	7 100	2 548	23 204	12 334	17 229	6 115	52 981	26 475
				5,6	19,1	15,1	31,6	-0,7	3,1	3,0	9,4
VG Bruchmühlbach-Miesau	6	66	12,8	65	12	253	65	119	28	361	107
				6,6	x	29,7	x	-11,9	16,7	-13,2	3,9
Bruchmühlbach-Miesau	5	.	.	.	.	.	.	.	.	.	.
				.	.	.	.	.	.	.	.
VG Enkenbach-Alsenborn	29	324	23,2	998	32	2 254	182	2 709	85	6 109	455
				-21,4	60,0	-14,8	x	-0,2	57,4	3,9	x
Enkenbach-Alsenborn	15	117	13,7	139	30	482	180	371	62	1 288	418
				19,8	x	8,8	x	37,4	67,6	30,0	x
Hochspeyer	11	158	.	.	-	.	-	.	.	.	.
				.	0,0	.	0,0	.	.	.	.
VG Kaiserslautern-Süd	41	492	15,3	892	72	2 264	208	1 875	162	4 871	483
				32,7	x	41,6	x	0,9	x	5,6	x
Queidersbach	3	26	.	.	.	.	.	.	.	.	.
				.	.	.	.	.	.	.	.
Schopp	3	57	.	.	-	.	-	.	-	.	-
				.	0,0	.	0,0	.	0,0	.	0,0
Stelzenberg	8	28	18,1	19	-	152	-	52	-	375	-
				58,3	0,0	-41,8	0,0	15,6	0,0	-39,0	0,0
Trippstadt	27	381	16,9	808	24	1 934	93	1 667	53	4 024	212
				29,3	x	54,6	x	-3,9	x	7,7	x
VG Landstuhl	53	660	39,8	2 078	1 331	7 875	6 505	5 150	3 279	18 489	14 378
				6,3	13,0	14,8	25,1	-6,8	-3,4	1,5	4,9
Kindsbach	8	.	.	.	.	.	.	.	.	.	.
				.	.	.	.	.	.	.	.
Landstuhl, Sickingenstadt, St.	44	597	42,1	1 934	1 295	7 547	6 387	4 777	3 187	17 439	14 118
				.	.	.	.	.	.	.	.
VG Otterbach-Otterberg	19	340	27,0	1 003	105	2 756	729	2 363	234	6 614	1 279
				13,1	-2,8	16,8	x	7,4	21,2	17,6	x
Niederkirchen	6	18	.	.	-	.	-	.	-	.	-
				.	0,0	.	0,0	.	0,0	.	0,0
Otterberg, St.	13	322	.	.	.	.	.	.	.	.	.
				.	.	.	.	.	.	.	.
VG Ramstein-Miesenbach	14	538	37,5	1 512	919	6 050	4 213	3 755	2 162	12 969	8 837
				20,9	27,1	31,1	24,1	8,0	4,5	5,9	-0,9
Ramstein-Miesenbach, St.	12	.	.	.	.	.	.	.	.	.	.
				.	.	.	.	.	.	.	.
VG Weilerbach	10	242	24,1	552	77	1 752	432	1 258	165	3 568	936
				-12,2	-23,8	-7,3	1,4	-12,5	-1,2	-19,8	12,8
Eulenbis	6	98	24,0	201	24	705	227	424	52	1 430	479
				19,6	-11,1	32,5	x	-12,0	23,8	-8,9	x

noch: T 10 Betriebe, Bettenangebot, Gäste und Übernachtungen (einschließlich Privatquartiere und gewerbliche Kleinbetriebe mit weniger als 10 Betten) nach Verwaltungsbezirken, ohne Campingplätze

Verwaltungsbezirk	März 2019							Januar - März 2019			
	Betriebe	Betten		Gäste		Übernachtungen		Gäste		Übernachtungen	
		Angebot	Auslastung	insgesamt	Ausländer	insgesamt	Ausländer	insgesamt	Ausländer	insgesamt	Ausländer
	Anzahl		%	Anzahl und Veränderung zu März 2018 bzw. Jan.-März 2018 in %							
LK Kusel	69	952	25,8	3 027	135	7 356	603	7 318	357	16 860	1 763
				25,1	-31,5	11,1	-13,6	29,6	-4,8	13,6	30,2
VG Kusel-Altenglan	20	392	31,0	1 697	60	3 646	210	3 948	191	8 351	704
				0,1	x	-16,1	x	-4,1	-7,7	-15,8	17,1
Altenglan	4	22	10,6	18	-	70	-	41	-	154	-
				-35,7	x	-12,5	x	-26,8	x	8,5	x
Kusel, St.	4	41	24,9	134	7	306	31	318	19	660	57
				.	.	22,9	x	.	.	5,1	x
Thallichtenberg	5	138	.	.	-	.	-	.	.	.	.
				.	.	.	.	.	.	.	.
Ulmet	3	.	.	.	.	.	.	.	.	.	.
				.	.	.	.	.	.	.	.
VG Lauterecken-Wolfstein	22	331	26,0	1 092	22	2 584	45	2 796	59	6 118	201
				x	-24,1	x	-35,7	x	-1,7	x	35,8
Lauterecken, St.	4	53	.	.	.	.	.	.	.	.	.
				.	.	.	.	.	.	.	.
Wolfstein, St.	13	246	29,0	993	19	2 137	40	2 551	51	5 403	149
				.	.	.	.	.	.	.	.
VG Oberes Glantal	27	229	16,4	238	53	1 126	348	574	107	2 391	858
				-4,8	x	2,3	x	-10,7	-0,9	-4,4	41,8
Matzenbach	6	6	x	-	-	-	-	4	-	8	-
				0,0	0,0	0,0	0,0	0,0	0,0	0,0	0,0
Schönenberg-Kübelberg	12	66	11,9	77	3	236	24	208	9	623	118
				-31,3	0,0	-25,6	0,0	-16,1	x	-15,2	x
Waldmohr	4	47	.	.	.	.	.	.	.	.	.
				.	.	.	.	.	.	.	.
LK Mainz-Bingen	250	3 991	26,5	16 761	2 133	31 755	4 581	40 629	4 586	76 648	9 586
				9,6	25,6	6,0	37,3	7,2	3,8	1,3	3,1
Bingen am Rhein, gkSt.	66	882	27,2	.	.	7 205	1 223	.	.	16 662	2 470
				.	.	9,1	60,5	.	.	5,1	4,3
Budenheim	6	.	.	.	.	.	.	.	.	.	.
				.	.	.	.	.	.	.	.
Ingelheim am Rhein, gkSt.	7	.	.	2 362	289	.	.	6 555	716	.	.
				-3,8	37,0	.	.	-2,9	15,3	.	.
VG Bodenheim	29	502	28,4	1 822	161	4 277	512	4 497	363	11 711	1 483
				32,2	41,2	-0,5	19,1	19,2	36,5	-4,4	53,4
Bodenheim	19	253	24,3	789	122	1 843	430	1 944	239	4 911	1 224
				9,1	90,6	4,6	38,7	7,8	92,7	9,0	94,0
Nackenheim	7	166	35,9	726	28	1 790	41	1 861	103	5 293	169
				x	-28,2	-0,3	-45,3	66,5	-13,4	-10,3	-23,9
VG Gau-Algesheim	25	348	21,5	1 363	70	2 242	205	3 438	94	5 699	254
				-0,9	55,6	-33,0	3,5	6,3	36,2	-25,9	-1,2
Gau-Algesheim, St.	14	.	.	267	53	743	134	638	65	1 857	160
				-8,6	32,5	-34,4	-28,7	9,4	12,1	-20,5	-32,2
Schwabenheim an der Selz	9	122	.	.	.	.	.	.	.	.	.
				.	.	.	.	.	.	.	.
VG Heidesheim am Rhein	9	159	21,1	435	31	1 007	99	1 014	71	2 375	219
				1,9	14,8	-4,0	-4,8	7,4	-7,8	-12,0	-34,2
Heidesheim am Rhein	7	.	.	.	.	.	.	.	.	.	.
				.	.	.	.	.	.	.	.
VG Nieder-Olm	4	114	20,1	473	91	686	140	1 126	161	1 702	252
				-4,3	42,2	-15,7	14,8	-4,0	14,2	-9,5	0,0

noch: T 10 Betriebe, Bettenangebot, Gäste und Übernachtungen (einschließlich Privatquartiere und gewerbliche Kleinbetriebe mit weniger als 10 Betten) nach Verwaltungsbezirken, ohne Campingplätze

Verwaltungsbezirk	März 2019							Januar - März 2019			
	Be-triebe	Betten		Gäste		Übernachtungen		Gäste		Übernachtungen	
		An-gebot	Auslas-tung	ins-gesamt	Aus-länder	ins-gesamt	Aus-länder	ins-gesamt	Aus-länder	ins-gesamt	Aus-länder
	Anzahl		%	Anzahl und Veränderung zu März 2018 bzw. Jan.-März 2018 in %							
noch: LK Mainz-Bingen											
VG Rhein-Nahe	42	637	24,6	2 473	511	4 697	988	5 192	886	10 298	1 568
				.	.	.	.	.	.	.	.
Bacharach, St.	32	480	22,3	1 700	380	3 205	764	3 931	694	7 600	1 207
				-9,8	-4,0	-14,3	3,7	-5,1	-21,5	-10,8	-43,9
Oberheimbach	4	.	.	.	.	.	.	.	.	.	.
				.	.	.	.	.	.	.	.
Trechtingshausen	3	68	.	.	.	.	.	.	.	.	.
				.	.	.	.	.	.	.	.
VG Rhein-Selz	47	649	20,6	2 500	183	4 002	334	5 938	393	9 301	904
				50,3	28,9	40,3	54,6	41,9	17,0	35,0	36,8
Guntersblum	3	.	.	.	.	.	.	.	.	.	.
				.	.	.	.	.	.	.	.
Nierstein, St.	28	309	13,4	804	142	1 245	232	2 007	304	3 377	684
				19,6	44,9	6,9	56,8	12,5	25,1	8,4	28,8
Oppenheim, St.	10	73	3,3	47	-	73	-	144	6	270	14
				x	x	x	x	x	x	x	x
VG Sprendlingen-Gensingen	15	241	30,9	1 163	133	2 236	179	2 741	384	4 823	520
				6,8	-21,8	26,8	-26,9	-7,6	-27,1	2,7	-33,8
Gensingen	3	114	41,8	706	71	1 428	82	1 668	251	2 818	330
				.	.	.	.	.	.	.	.
Sprendlingen	9	58	27,2	228	41	474	75	508	69	1 139	114
				33,3	46,4	30,6	47,1	2,8	-38,4	4,5	-38,4
LK Mayen-Koblenz	502	6 979	24,3	23 070	2 984	50 954	7 708	53 851	6 760	118 104	16 046
				-4,1	-6,6	-2,4	-2,9	-5,4	-11,1	-4,7	-16,8
Andernach, gkSt.	42	746	30,8	4 011	440	6 903	855	9 967	1 163	16 946	2 104
				9,3	-8,3	15,3	2,4	13,6	5,8	10,7	9,0
Bendorf, St.	25	303	18,4	893	124	1 669	303	2 430	353	4 484	863
				9,3	-25,7	-18,1	x	1,7	-17,1	-20,6	x
Mayen, gkSt.	26	410	32,6	1 549	68	4 005	194	4 057	163	10 257	377
				-14,8	33,3	-7,5	94,0	-14,3	1,2	-10,0	-19,4
VG Maifeld	30	324	17,8	963	188	1 731	290	2 472	609	4 643	1 043
				60,0	x	31,7	x	59,8	x	43,7	x
Münstermaifeld, St.	21	116	6,9	101	14	239	35	212	18	471	47
				x	0,0	x	2,9	-46,1	28,6	x	38,2
VG Mendig	73	636	16,8	1 362	78	3 209	434	2 714	246	6 735	902
				-20,6	-43,9	-15,8	-20,7	-23,8	-41,1	-11,5	-23,1
Mendig, St.	5	238	29,2	1 037	45	2 088	303	1 905	128	3 756	492
				.	.	-17,7	69,3	.	.	-12,6	90,0
Rieden	63	345	10,5	317	31	1 091	121	769	112	2 868	396
				2,6	x	-0,9	x	-25,8	x	-1,7	x
Volkesfeld	5	53	1,9	8	2	30	10	40	6	111	14
				.	.	x	25,0	.	.	x	16,7
VG Pellenz	8	133	26,7	.	.	1 066	95	.	.	2 728	279
				.	.	.	.	.	.	.	.
Nickenich	7	.	.	.	.	.	.	.	.	.	.
				.	.	.	.	.	.	.	.
VG Rhein-Mosel	233	2 617	21,2	6 947	1 280	16 639	3 582	13 931	2 255	32 349	5 771
				4,4	6,0	11,7	14,7	3,6	-12,0	5,6	-19,9
Alken	35	241	10,6	240	74	764	263	460	115	1 606	685
				x	-49,7	-41,6	-17,3	-40,6	-37,8	-26,6	4,4
Brey	5	17	10,6	11	5	54	10	30	17	135	68
				-47,6	x	-33,3	x	-23,1	x	-20,6	3,0
Brodenbach	23	200	13,8	420	39	825	155	912	64	1 595	219
				-47,6	-40,9	-49,4	x	-25,9	-19,0	-29,1	-41,4

noch: T 10	Betriebe, Bettenangebot, Gäste und Übernachtungen (einschließlich Privatquartiere und gewerbliche Kleinbetriebe mit weniger als 10 Betten) nach Verwaltungsbezirken, ohne Campingplätze

Verwaltungsbezirk	März 2019							Januar - März 2019			
	Betriebe	Betten		Gäste		Übernachtungen		Gäste		Übernachtungen	
		Angebot	Auslastung	insgesamt	Ausländer	insgesamt	Ausländer	insgesamt	Ausländer	insgesamt	Ausländer
	Anzahl		%	Anzahl und Veränderung zu März 2018 bzw. Jan.-März 2018 in %							
noch: LK Mayen-Koblenz											
Burgen	20	163	13,3	.	.	648	86	.	.	798	105
				.	.	x	0,0	.	.	x	0,0
Dieblich	8	245	29,9	855	96	2 194	132	1 564	182	3 782	249
				18,8	57,4	42,3	-11,4	-7,4	41,1	-3,1	-15,9
Hatzenport	7	138	11,6	232	6	479	6	352	12	724	15
				95,0	-40,0	x	-50,0	x	0,0	x	7,1
Kobern-Gondorf	26	245	14,8	635	139	1 088	255	1 424	328	2 325	480
				32,0	51,1	35,0	56,4	36,8	68,2	40,6	69,6
Lehmen	5	68	6,5	.	-	133	-	.	.	335	8
				.	0,0	-39,8	0,0	.	.	-37,8	x
Löf	20	532	30,0	2 017	210	4 794	538	3 815	411	9 724	1 045
				6,8	-9,5	10,0	11,6	7,4	-3,5	16,0	12,2
Niederfell	16	135	8,7	200	75	354	104	464	138	812	182
				.	.	.	.	.	.	.	.
Oberfell	15	120	52,6	482	439	1 892	1 674	524	453	2 184	1 723
				44,7	44,9	.	.	-43,0	-47,5	.	.
Rhens, St.	14	117	22,1	288	46	776	149	959	204	2 361	454
				-9,1	-29,2	27,6	9,6	6,0	-23,9	32,0	-19,8
Spay	13	98	14,8	184	19	436	27	392	63	846	81
				-26,4	x	-31,0	x	-14,4	-20,3	-32,0	-34,7
Waldesch	4	44	27,2	199	31	359	42	497	76	936	120
				.	.	9,5	x	.	.	51,5	-25,5
Winningen	22	254	24,2	909	71	1 843	141	2 098	151	4 186	337
				9,1	-22,0	10,7	-0,7	9,7	-14,2	15,9	8,7
VG Vallendar	17	765	39,8	3 828	186	9 124	606	9 446	450	23 306	1 275
				-7,8	-43,3	-7,6	-23,6	-8,5	-30,3	-4,4	-11,8
Urbar	3	.	.	.	.	.	.	.	.	.	.
				.	.	.	.	.	.	.	.
Vallendar, St.	14	.	.	.	.	.	.	.	.	.	.
				.	.	.	.	.	.	.	.
VG Vordereifel	41	682	13,2	819	80	2 694	164	1 991	205	6 473	440
				-36,5	-7,0	-29,5	-2,4	-15,0	-2,4	-19,9	-7,9
Baar	3	233	3,5	149	12	246	25	254	24	382	45
				.	.	.	.	.	.	.	.
Herresbach	4	.	.	.	.	.	.	.	.	.	.
				.	.	.	.	.	.	.	.
Langscheid	5	.	.	.	-	.	-	.	-	.	-
				.	0,0	.	0,0	.	0,0	.	0,0
Monreal	19	125	7,7	68	19	289	51	177	39	618	97
				-4,2	x	17,0	x	-7,8	x	-24,2	-17,8
VG Weißenthurm	7	363	35,9	.	.	3 914	1 185	.	.	10 183	2 992
				.	.	.	.	.	.	.	.
Mülheim-Kärlich, St.	3	224	41,6	1 692	416	2 798	813	4 134	976	6 946	1 967
				.	.	.	.	.	.	.	.
LK Neuwied	248	3 772	21,1	12 009	1 326	23 909	2 627	30 183	3 356	62 372	6 573
				6,0	2,6	-3,1	2,3	-1,5	6,7	-5,8	5,7
Neuwied, gkSt.	55	780	23,8	2 469	198	5 577	419	6 921	716	16 799	1 602
				-6,8	-34,0	-11,2	-29,5	-3,5	7,3	-3,1	28,0
VG Asbach	12	560	27,0	2 999	442	4 536	697	7 452	1 169	11 054	1 651
				48,2	10,8	22,2	17,7	9,7	5,5	-10,7	-2,3
Neustadt (Wied)	3	118	20,1	473	190	710	282	1 231	525	1 830	635
				-4,3	-15,2	3,3	15,6	-2,5	-0,4	0,5	4,3
Windhagen	5	299	31,4	1 993	246	2 816	404	4 931	632	6 732	999
				x	42,2	55,9	16,8	17,2	10,5	-13,6	-6,8

noch: T 10 Betriebe, Bettenangebot, Gäste und Übernachtungen (einschließlich Privatquartiere und gewerbliche Kleinbetriebe mit weniger als 10 Betten) nach Verwaltungsbezirken, ohne Campingplätze

Verwaltungsbezirk	März 2019							Januar - März 2019			
	Betriebe	Betten		Gäste		Übernachtungen		Gäste		Übernachtungen	
		Angebot	Auslastung	insgesamt	Ausländer	insgesamt	Ausländer	insgesamt	Ausländer	insgesamt	Ausländer
	Anzahl		%	Anzahl und Veränderung zu März 2018 bzw. Jan.-März 2018 in %							
noch: LK Neuwied											
VG Bad Hönningen	51	620	20,2	1 608	83	3 754	398	4 206	204	9 788	989
				0,1	31,7	6,2	63,1	0,7	35,1	10,4	54,3
Bad Hönningen, St.	31	311	10,8	423	55	1 006	213	1 006	140	2 493	606
				0,5	27,9	-6,9	28,3	4,1	47,4	4,8	47,8
Leutesdorf	13	.	.	.	.	.	.	.	.	.	.
				.	.	.	.	.	.	.	.
Rheinbrohl	6	41	29,7	136	14	365	108	303	19	963	228
				24,8	x	40,4	77,0	21,2	58,3	48,4	34,1
VG Dierdorf	4	110	25,4	555	54	837	73	1 534	204	2 239	256
				18,8	-38,6	30,8	-26,3	24,7	-12,8	23,0	-10,5
VG Linz am Rhein	41	334	9,6	498	106	960	247	1 010	179	1 713	403
				-1,6	x	13,9	93,0	-11,2	65,7	-11,3	43,4
Leubsdorf	5	.	.	.	.	6	6	.	.	22	8
				.	.	-25,0	50,0	.	.	x	100,0
Linz am Rhein, St.	34	249	.	.	-	.	-	.	.	.	.
				.	.	.	.	.	.	.	.
VG Puderbach	9	250	28,5	800	5	2 140	5	1 944	8	6 132	8
				6,7	x	-5,3	x	2,2	14,3	7,3	-33,3
Döttesfeld	4	128	.	.	.	.	.	.	.	.	.
				.	.	.	.	.	.	.	.
VG Rengsdorf-Waldbreitbach	56	829	16,3	2 106	327	4 048	551	4 697	608	9 714	1 134
				-2,2	26,3	-16,8	-8,5	-11,5	14,1	-18,8	-14,7
Ehlscheid	4	88	.	.	.	.	.	.	.	.	.
				.	.	.	.	.	.	.	.
Hardert	4	34	3,4	15	4	35	24	23	6	45	28
				-37,5	0,0	-16,7	0,0	x	0,0	x	0,0
Hausen (Wied)	7	86	4,8	36	6	125	18	74	6	252	18
				x	20,0	-42,9	20,0	x	-40,0	-30,4	-35,7
Rengsdorf	5	53	.	.	.	.	.	.	.	.	.
				.	.	.	.	.	.	.	.
Roßbach	9	86	24,4	384	46	630	62	702	88	1 243	142
				.	.	.	.	.	.	.	.
Waldbreitbach	15	243	16,0	489	17	1 164	30	1 110	34	2 814	74
				2,1	x	-21,0	x	-17,3	x	-26,0	x
VG Unkel	20	289	23,7	974	111	2 057	237	2 419	268	4 933	530
				-17,0	-25,0	-19,0	-22,5	-17,7	-20,7	-20,3	-27,0
Rheinbreitbach	7	.	.	.	.	476	73	.	.	1 435	176
				.	.	x	-31,1	.	.	-40,8	-20,4
Unkel, St.	11	195	27,0	.	.	1 581	164	.	.	3 498	354
				.	.	2,3	-18,0	.	.	-7,2	-29,9
LK Rhein-Hunsrück-Kreis	372	6 181	25,8	21 970	4 578	47 812	7 943	52 141	10 869	115 633	18 602
				-12,0	-10,5	-11,9	-14,0	-10,4	-9,6	-10,1	-14,1
Boppard, St.	95	1 819	33,5	6 663	1 386	18 256	2 812	13 759	2 707	40 360	4 979
				-18,2	-11,0	-8,3	6,3	-17,1	-14,1	-11,0	-6,2
VG Emmelshausen	36	393	23,2	1 158	177	2 732	409	2 526	435	5 976	1 111
				-4,1	1,1	9,5	37,2	-9,8	-21,5	-6,4	19,5
Emmelshausen, St.	18	167	24,1	473	27	1 206	59	1 317	111	2 885	181
				-4,6	3,8	12,9	73,5	3,1	33,7	-2,9	52,1
Gondershausen	7	53	.	.	.	.	.	.	.	.	.
				.	.	.	.	.	.	.	.
Halsenbach	3	76	30,2	.	.	688	159	.	.	1 528	318
				.	.	-0,1	12,8	.	.	-12,9	-29,6
Pfalzfeld	5	.	.	.	.	.	.	.	.	.	.
				.	.	.	.	.	.	.	.

noch: T 10 Betriebe, Bettenangebot, Gäste und Übernachtungen (einschließlich Privatquartiere und gewerbliche Kleinbetriebe mit weniger als 10 Betten) nach Verwaltungsbezirken, ohne Campingplätze

Verwaltungsbezirk	März 2019							Januar - März 2019			
	Betriebe	Betten		Gäste		Übernachtungen		Gäste		Übernachtungen	
		Angebot	Auslastung	insgesamt	Ausländer	insgesamt	Ausländer	insgesamt	Ausländer	insgesamt	Ausländer
	Anzahl		%	Anzahl und Veränderung zu März 2018 bzw. Jan.-März 2018 in %							
noch: LK Rhein-Hunsrück-Kreis											
VG Kastellaun	57	795	16,3	1 572	135	3 894	372	3 706	349	10 852	891
				-12,1	-25,8	-7,3	-32,0	-16,5	-16,1	-3,3	-21,6
Bell (Hunsrück)	6	19	39,8	59	24	227	68	135	40	588	107
				5,4	-22,6	6,1	21,4	16,4	-40,3	15,3	-21,9
Beltheim	13	67	23,0	147	14	463	56	350	37	1 281	145
				21,5	75,0	16,6	x	9,7	32,1	8,0	76,8
Buch	6	30	26,6	58	15	239	30	137	29	478	58
				-7,9	x	-14,3	x	-27,5	3,6	-35,6	-19,4
Kastellaun, St.	16	414	18,0	975	75	2 230	206	2 425	214	7 063	531
				-11,9	-27,2	6,2	-1,0	-10,2	-16,7	22,9	-11,1
Mörsdorf	12	98	6,1	59	2	179	2	164	24	438	40
				-28,9	0,0	-19,0	0,0	-5,7	x	-8,0	x
VG Kirchberg (Hunsrück)	49	953	21,8	4 622	1 567	6 242	2 118	13 202	4 410	18 281	6 598
				-21,0	-6,2	-37,1	-37,4	-14,9	-6,0	-28,9	-29,4
Büchenbeuren	5	99	2,7	67	46	81	56	291	121	454	137
				-48,1	58,6	x	60,0	7,4	45,8	-8,5	38,4
Gemünden	10	64	11,1	75	17	213	29	168	34	518	121
				x	x	34,8	-42,0	76,8	x	35,2	75,4
Kirchberg (Hunsrück), St.	9	126	22,5	.	.	850	190	.	.	2 021	367
				.	.	-24,5	-8,7	.	.	-21,3	-30,2
Lautzenhausen	6	327	43,2	3 532	1 282	4 240	1 604	10 121	3 673	12 555	5 153
				-18,2	1,7	-32,9	-32,9	-15,4	-0,6	-29,8	-28,2
Sohren	9	159	9,6	321	118	456	177	953	386	1 320	515
				x	x	x	x	-41,0	-47,1	-47,3	-41,6
VG Rheinböllen	12	242	25,3	711	146	1 839	498	2 130	498	5 465	1 473
				-19,8	x	-11,2	-26,0	-13,9	-42,0	-2,3	-15,2
Argenthal	4	.	.	.	.	.	.	.	.	.	.
				.	.	.	.	.	.	.	.
Rheinböllen, St.	7	196	.	.	.	.	.	.	.	.	.
				.	.	.	.	.	.	.	.
VG Sankt Goar-Oberwesel	103	1 561	24,8	5 606	1 061	11 615	1 410	12 536	2 208	26 239	2 829
				0,5	-5,7	-7,2	-3,6	0,7	3,8	0,6	3,6
Oberwesel, St.	47	866	.	.	.	.	.	.	.	.	.
				.	.	.	.	.	.	.	.
Sankt Goar, St.	47	595	.	.	.	.	.	.	.	.	.
				.	.	.	.	.	.	.	.
Urbar	9	100	.	.	.	.	.	.	.	.	.
				.	.	.	.	.	.	.	.
VG Simmern / Hunsrück	20	418	25,8	1 638	106	3 234	324	4 282	262	8 460	721
				8,0	15,2	2,1	45,3	9,1	19,6	1,4	50,5
Simmern/Hunsrück, St.	10	135	26,2	600	85	1 061	223	1 599	217	2 814	561
				13,9	28,8	12,0	55,9	21,9	30,7	17,0	63,1
LK Rhein-Lahn-Kreis	350	5 755	30,9	16 423	2 573	53 400	5 637	36 708	4 766	127 381	10 428
				1,3	16,1	-2,4	-3,1	-1,5	-3,4	-7,2	-20,6
Lahnstein, gkSt.	51	1 062	25,1	3 654	674	7 989	1 281	8 460	1 295	18 197	2 276
				4,7	28,6	10,6	52,1	6,8	13,6	3,2	15,5
VG Bad Ems-Nassau	98	1 973	48,9	4 851	323	28 929	1 036	11 329	655	74 443	2 142
				1,7	20,5	1,8	29,0	-4,2	2,0	-2,9	9,1
Bad Ems, St.	48	1 419	61,1	3 656	242	26 025	806	8 783	515	68 101	1 741
				22,1	16,9	8,3	14,5	9,3	14,4	2,0	12,9
Dausenau	10	65	.	.	.	.	.	.	.	.	.
				.	.	.	.	.	.	.	.
Kemmenau	3	.	.	5	-	75	-	13	2	223	8
				.	0,0	.	0,0	.	0,0	.	0,0
Nassau, St.	15	96	7,8	.	.	224	14	.	.	545	42
				.	.	-1,8	-17,6	.	.	-0,9	-6,7

noch: T 10	Betriebe, Bettenangebot, Gäste und Übernachtungen (einschließlich Privatquartiere und gewerbliche Kleinbetriebe mit weniger als 10 Betten) nach Verwaltungsbezirken, ohne Campingplätze

Verwaltungsbezirk	März 2019							Januar - März 2019			
	Betriebe	Betten		Gäste		Übernachtungen		Gäste		Übernachtungen	
		Angebot	Auslastung	insgesamt	Ausländer	insgesamt	Ausländer	insgesamt	Ausländer	insgesamt	Ausländer
	Anzahl		%	Anzahl und Veränderung zu März 2018 bzw. Jan.-März 2018 in %							
noch: LK Rhein-Lahn-Kreis											
Obernhof	5	12	.	.	.	.	.	.	.	.	.
				.	.	.	.	.	.	.	.
Weinähr	7	90	.	.	.	.	.	.	.	.	.
				.	.	.	.	.	.	.	.
VG Diez	43	543	28,3	2 383	288	4 613	485	6 117	851	11 719	1 287
				-10,4	-24,0	-31,7	-30,9	-9,6	-8,5	-31,3	-12,5
Balduinstein	17	98	11,8	196	35	348	67	354	64	701	146
				6,5	9,4	7,4	15,5	-16,7	-5,9	-0,3	10,6
Diez, St.	18	339	.	1 915	202	.	.	5 164	607	.	.
				-13,9	-24,1	.	.	-9,4	-10,7	.	.
Holzappel	4	.	.	.	.	.	.	.	.	.	.
				.	.	.	.	.	.	.	.
Laurenburg	3	38	33,2	201	29	379	105	370	81	718	192
				40,6	-35,6	26,3	-35,6	2,2	-28,9	20,3	-26,2
VG Hahnstätten	7	49	20,4	90	31	300	83	183	54	538	113
				15,4	0,0	67,6	-22,4	-7,6	-18,2	-8,3	x
Burgschwalbach	5	.	.	.	.	.	.	.	.	.	.
				.	.	.	.	.	.	.	.
VG Katzenelnbogen	5	135	37,4	794	108	1 516	214	1 981	229	3 667	421
				1,9	3,8	-8,8	-21,0	3,1	19,3	-9,6	-37,7
VG Loreley	137	1 875	17,0	4 413	1 145	9 568	2 531	8 018	1 667	17 711	4 162
				5,5	28,1	-3,9	-13,6	0,3	-12,8	-10,7	-35,9
Bornich	10	58	.	.	-	.	-	.	-	.	-
				.	0,0	.	0,0	.	0,0	.	0,0
Braubach, St.	22	213	17,9	563	39	1 145	62	996	54	2 041	81
				37,7	69,6	52,9	19,2	11,3	42,1	7,6	2,5
Filsen	3	28	.	.	.	.	.	.	.	.	.
				.	.	.	.	.	.	.	.
Kamp-Bornhofen	20	487	15,5	975	606	2 259	1 535	1 434	945	3 904	2 820
				41,9	53,0	-10,7	-15,7	-5,0	-15,6	-30,1	-38,6
Kaub, St.	19	363	20,5	1 157	12	2 229	23	2 848	48	5 703	92
				.	.	.	.	.	.	.	.
Kestert	9	142	.	.	.	.	.	.	.	.	.
				.	.	.	.	.	.	.	.
Osterspai	14	183	.	.	.	.	.	.	.	.	.
				.	.	.	.	.	.	.	.
Patersberg	8	31	0,6	.	-	6	-	.	-	6	-
				.	x	x	x	.	x	x	x
Prath	3	14	x	-	-	-	-	-	-	-	-
				.	0,0	x	0,0	.	0,0	x	0,0
Skt. Goarshn., Loreleyst., St.	24	255	6,5	377	208	500	239	482	212	667	247
				-27,4	26,1	-31,2	35,8	-23,6	26,2	-29,1	38,0
VG Nastätten	9	118	13,7	238	4	485	7	620	15	1 106	27
				-5,9	x	-11,8	x	-4,5	x	-20,8	x
Nastätten, St.	6	.	.	.	.	.	.	.	.	.	.
				.	.	.	.	.	.	.	.
LK Rhein-Pfalz-Kreis	26	1 094	31,4	5 252	718	10 312	1 706	12 787	1 841	26 292	4 249
				-4,4	-2,6	-1,6	46,4	-6,1	-9,4	-1,6	22,1
Mutterstadt	3	84	30,6	332	46	772	82	937	115	2 460	228
				-23,1	-11,5	-27,0	-8,9	-14,0	6,5	-11,7	35,7
Schifferstadt, St.	6	241	31,2	1 049	167	2 257	719	2 206	318	5 032	1 264
				0,0	77,7	1,2	x	-7,4	28,7	-3,1	x
VG Rheinauen	5	146	21,5	455	88	943	267	1 298	285	2 787	990
				-22,6	-19,3	-15,8	25,9	-15,3	-4,7	-0,6	55,9

noch: T 10	Betriebe, Bettenangebot, Gäste und Übernachtungen (einschließlich Privatquartiere und gewerbliche Kleinbetriebe mit weniger als 10 Betten) nach Verwaltungsbezirken, ohne Campingplätze

Verwaltungsbezirk	März 2019							Januar - März 2019			
	Betriebe	Betten		Gäste		Übernachtungen		Gäste		Übernachtungen	
		Angebot	Auslastung	insgesamt	Ausländer	insgesamt	Ausländer	insgesamt	Ausländer	insgesamt	Ausländer
	Anzahl		%	Anzahl und Veränderung zu März 2018 bzw. Jan.-März 2018 in %							
noch: LK Rhein-Pfalz-Kreis											
Altrip	4	.	.	.	.	.	.	.	.	.	.
				.	.	.	.	.	.	.	.
VG Römerberg-Dudenhofen	7	270	29,2	1 142	109	2 363	195	2 574	269	5 512	445
				-11,0	-41,7	5,9	-28,3	-8,4	-40,4	2,7	-39,9
Römerberg	4	169	22,4	517	13	1 137	44	1 185	41	2 583	123
				-29,3	x	-9,8	-20,0	-17,6	-4,7	-6,8	48,2
LK Südliche Weinstraße	833	8 805	24,4	24 479	1 252	64 360	3 007	50 824	2 649	137 476	6 216
				0,6	19,2	2,6	43,6	-0,8	-0,5	-0,9	26,9
VG Annweiler am Trifels	84	998	17,3	2 122	34	5 187	145	4 920	88	11 895	401
				-19,5	-2,9	-21,4	16,0	-11,9	-4,3	-8,1	93,7
Albersweiler	10	137	19,8	431	-	815	-	1 105	-	2 215	-
				-15,2	0,0	-13,0	0,0	4,5	0,0	11,9	0,0
Annweiler am Trifels, St.	28	376	21,6	1 013	13	2 433	28	2 524	52	5 628	109
				-18,6	-7,1	-19,6	33,3	-13,4	13,0	-8,7	75,8
Dernbach	5	52	.	.	.	.	.	.	.	.	.
				.	.	.	.	.	.	.	.
Eußerthal	3	.	.	42	-	77	-	50	-	93	-
				-27,6	0,0	-27,4	0,0	x	0,0	-48,0	0,0
Gossersweiler-Stein	18	105	5,5	28	4	174	96	51	13	449	261
				.	.	.	.	.	.	.	.
Ramberg	11	205	11,4	227	2	702	2	517	2	1 834	2
				-36,1	0,0	-18,1	0,0	-4,1	0,0	19,7	0,0
Silz	8	64	.	.	.	.	.	.	.	.	.
				.	.	.	.	.	.	.	.
VG Bad Bergzabern	250	2 581	28,5	6 323	468	22 085	861	13 103	810	50 961	1 431
				-2,5	28,9	-3,5	24,8	-7,1	-20,4	-8,6	-19,4
Bad Bergzabern, St.	61	1 056	50,4	3 390	340	15 972	640	7 536	539	39 275	919
				-3,5	x	-4,0	68,4	-6,9	-6,7	-7,6	-16,4
Birkenhördt	6	20	3,3	5	-	20	-	25	-	60	-
				.	0,0	.	0,0	.	0,0	.	0,0
Dörrenbach	40	160	4,5	62	-	218	-	171	-	475	-
				x	0,0	x	0,0	-46,1	0,0	x	0,0
Gleiszellen-Gleishorbach	26	339	15,7	.	.	1 598	37	.	.	2 942	61
				.	.	10,4	x	.	.	-22,4	-46,5
Kapellen-Drusweiler	10	76	13,9	116	21	317	54	229	37	762	148
				96,6	-12,5	x	0,0	x	42,3	x	x
Klingenmünster	18	171	14,8	503	9	759	9	1 010	25	1 683	39
				-9,5	0,0	-14,0	0,0	-11,6	8,7	-13,2	69,6
Oberotterbach	21	122	7,1	83	3	261	6	161	6	489	11
				-27,2	-50,0	-3,0	-40,0	-18,7	-45,5	-2,6	-31,3
Pleisweiler-Oberhofen	18	182	.	.	.	.	.	.	.	.	.
				.	.	.	.	.	.	.	.
Schweigen-Rechtenbach	40	223	15,2	520	31	1 019	60	935	78	1 725	135
				8,6	-27,9	.	.	-12,5	x	.	.
Vorderweidenthal	5	166	.	.	-	.	-	.	-	.	-
				.	0,0	.	0,0	.	0,0	.	0,0
VG Edenkoben	189	2 077	22,9	5 511	340	14 272	801	12 211	813	32 331	1 903
				-5,7	8,6	1,0	18,1	1,3	9,1	6,4	27,4
Burrweiler	21	151	18,8	444	12	850	12	861	20	1 535	20
				.	.	.	.	.	.	.	.
Edenkoben, St.	34	971	27,8	2 662	241	8 107	615	6 155	576	20 530	1 495
				-8,6	9,5	3,5	18,5	-1,0	11,2	8,5	37,4
Edesheim	21	.	.	.	.	.	.	.	.	.	.
				.	.	.	.	.	.	.	.
Gleisweiler	17	103	19,0	264	13	586	28	362	25	808	49
				40,4	x	8,7	x	43,7	x	18,0	x
Rhodt unter Rietburg	70	478	22,8	1 340	36	3 274	84	2 587	71	5 670	146
				18,2	89,5	19,0	71,4	10,0	10,9	8,4	4,3

noch: T 10 Betriebe, Bettenangebot, Gäste und Übernachtungen (einschließlich Privatquartiere und gewerbliche Kleinbetriebe mit weniger als 10 Betten) nach Verwaltungsbezirken, ohne Campingplätze

Verwaltungsbezirk	März 2019							Januar - März 2019			
	Betriebe	Betten		Gäste		Übernachtungen		Gäste		Übernachtungen	
		Angebot	Auslastung	insgesamt	Ausländer	insgesamt	Ausländer	insgesamt	Ausländer	insgesamt	Ausländer
	Anzahl		%	Anzahl und Veränderung zu März 2018 bzw. Jan.-März 2018 in %							
noch: LK Südliche Weinstraße											
Weyher in der Pfalz	25	144	9,6	191	-	413	-	310	-	597	-
				-1,5	x	-1,4	x	12,3	x	-13,4	x
VG Herxheim	18	.	.	1 526	171	2 500	302	4 088	377	6 430	638
				-6,5	23,0	-2,2	20,3	-0,6	20,1	-3,6	28,6
Herxheim bei Landau/Pfalz	17	.	.	.	.	.	.	.	.	.	.
				.	.	.	.	.	.	.	.
VG Landau-Land	114	1 017	13,5	1 953	109	4 116	257	3 623	242	7 022	475
				-4,4	-1,8	-0,2	36,0	-6,3	-9,4	-10,4	-5,0
Billigheim-Ingenheim	5	85	6,2	70	2	159	6	86	2	218	6
				-37,5	0,0	-48,5	0,0	x	0,0	x	0,0
Eschbach	6	40	.	.	-	.	-	.	-	.	-
				.	0,0	.	0,0	.	0,0	.	0,0
Frankweiler	10	59	8,9	62	-	158	-	154	-	342	-
				.	0,0	.	0,0	.	0,0	.	0,0
Göcklingen	11	65	.	.	-	.	-	.	-	.	-
				.	0,0	.	0,0	.	0,0	.	0,0
Heuchelheim-Klingen	22	130	2,7	43	-	107	-	49	-	124	-
				.	.	.	.	.	.	.	.
Ilbesheim bei Landau i. d. Pf.	19	144	13,3	229	4	573	4	331	4	793	4
				0,4	-33,3	19,6	x	-6,2	-50,0	2,7	x
Impflingen	3	49	19,0	58	16	280	96	104	23	447	132
				-14,7	-33,3	-25,7	65,5	-41,9	x	x	-39,4
Leinsweiler	28	338	17,1	988	65	1 737	125	1 774	149	3 011	258
				3,2	41,3	-2,9	x	-3,1	27,4	-10,2	64,3
Siebeldingen	7	53	.	.	.	.	.	.	.	.	.
				.	.	.	.	.	.	.	.
VG Maikammer	173	1 756	29,3	6 892	109	15 448	223	12 556	283	27 186	530
				22,5	22,5	26,9	38,5	10,6	24,7	11,4	24,7
Kirrweiler (Pfalz)	22	371	8,6	343	-	960	-	529	-	1 631	-
				37,8	x	85,3	x	30,0	x	78,4	x
Maikammer	57	568	35,9	2 536	63	6 125	126	5 432	185	12 594	333
				9,2	-4,5	19,8	-3,1	-1,1	27,6	2,1	18,1
Sankt Martin	94	817	34,1	4 013	46	8 363	97	6 595	98	12 961	197
				31,4	x	27,8	x	21,0	22,5	16,2	39,7
VG Offenbach an der Queich	5	.	.	152	21	752	418	323	36	1 651	838
				x	0,0	x	0,0	83,5	0,0	x	0,0
Bornheim	3	.	.	.	-	.	-	.	-	.	-
				.	0,0	.	0,0	.	0,0	.	0,0
LK Südwestpfalz	311	3 653	23,2	10 714	442	25 425	1 098	23 056	1 145	52 911	2 758
				-1,0	-9,1	-2,4	-22,8	-3,8	-2,7	-2,6	-8,0
VG Dahner Felsenland	166	1 903	26,5	6 057	149	15 146	385	13 010	479	31 609	1 181
				1,9	12,9	-1,1	-3,8	2,9	33,1	0,2	20,8
Bobenthal	3	.	.	.	-	.	-	.	-	.	-
				.	0,0	.	0,0	.	0,0	.	0,0
Bruchweiler-Bärenbach	12	105	10,9	135	-	342	-	257	1	773	1
				-32,2	0,0	-44,9	0,0	-19,2	0,0	-25,3	0,0
Bundenthal	8	70	12,8	88	7	268	81	187	15	611	192
				17,3	40,0	-7,6	-23,6	25,5	7,1	-1,6	-23,2
Busenberg	9	78	13,2	142	-	308	-	166	-	380	-
				.	0,0	.	0,0	.	0,0	.	0,0
Dahn, St.	31	627	49,2	3 928	125	9 260	254	9 576	443	22 113	935
				6,2	9,6	4,9	-5,6	6,7	33,8	6,5	34,1
Erfweiler	17	136	33,5	411	6	1 367	16	624	6	1 979	16
				.	.	15,1	-36,0	.	.	-3,6	-48,4
Erlenbach bei Dahn	6	25	6,7	12	-	50	-	28	-	110	-
				-20,0	0,0	-16,7	0,0	0,0	0,0	4,8	0,0

noch: T 10	Betriebe, Bettenangebot, Gäste und Übernachtungen (einschließlich Privatquartiere und gewerbliche Kleinbetriebe mit weniger als 10 Betten) nach Verwaltungsbezirken, ohne Campingplätze

Verwaltungsbezirk	März 2019							Januar - März 2019			
	Betriebe	Betten		Gäste		Übernachtungen		Gäste		Übernachtungen	
		Angebot	Auslastung	insgesamt	Ausländer	insgesamt	Ausländer	insgesamt	Ausländer	insgesamt	Ausländer
	Anzahl		%	Anzahl und Veränderung zu März 2018 bzw. Jan.-März 2018 in %							
noch: LK Südwestpfalz											
Fischbach bei Dahn	24	180	15,1	337	4	817	20	450	4	1 134	20
				-11,5	0,0	-18,1	0,0	-20,6	0,0	-23,2	0,0
Ludwigswinkel	22	286	7,5	214	3	644	7	364	6	966	10
				-18,6	0,0	-16,8	0,0	-1,4	0,0	-13,4	0,0
Nothweiler	10	73	27,8	222	4	608	7	411	4	1 116	7
				4,7	0,0	16,5	0,0	13,9	0,0	13,0	0,0
Rumbach	13	106	14,4	144	-	458	-	205	-	758	-
				-36,0	0,0	-42,7	0,0	-30,5	0,0	-31,3	0,0
Schönau (Pfalz)	9	194	17,0	.	-	989	-	.	-	1 596	-
				.	0,0	.	0,0	.	0,0	.	0,0
VG Hauenstein	52	651	23,2	1 682	128	4 530	390	3 344	310	8 109	743
				-6,0	-16,9	-5,4	-25,1	-4,5	-18,2	-3,3	-21,0
Hauenstein	26	496	21,8	1 103	81	3 243	323	1 963	176	5 116	533
				-1,1	-27,7	-5,6	-29,3	3,2	-25,1	-3,1	-25,8
Hinterweidenthal	11	68	24,4	225	22	498	31	479	82	1 081	115
				-30,3	10,0	-15,4	-11,4	-36,4	0,0	-18,2	1,8
Wilgartswiesen	14	.	.	.	.	.	.	.	.	.	.
				.	.	.	.	.	.	.	.
VG Pirmasens-Land	24	262	13,4	484	23	1 053	54	907	33	2 138	64
				16,6	35,3	14,0	45,9	-1,5	26,9	6,8	23,1
Eppenbrunn	9	142	14,0	256	4	595	9	463	6	1 276	11
				-10,5	100,0	-1,0	-43,8	-17,8	x	5,8	-31,3
Lemberg	15	120	12,7	228	19	458	45	444	27	862	53
				76,7	26,7	41,8	x	24,0	12,5	8,3	47,2
VG Rodalben	35	316	10,2	393	6	970	6	950	22	2 480	194
				-27,1	x	-25,5	x	-13,9	x	-11,0	x
Leimen	3	.	.	.	-	.	-	.	.	.	.
				.	.	.	.	.	.	.	.
Merzalben	8	.	.	.	-	280	-	.	.	537	165
				.	.	.	.	.	.	.	.
Münchweiler an der Rodalb	5	14	6,4	10	-	27	-	26	2	94	12
				42,9	x	28,6	x	-3,7	x	-32,9	x
Rodalben, St.	19	201	.	332	6	.	.	815	6	.	.
				-24,0	0,0	.	.	-12,9	-25,0	.	.
VG Thaleischweiler-Wallhalben	17	166	19,7	623	48	982	127	1 166	70	1 813	161
				-1,4	71,4	-1,7	x	-22,0	14,8	-13,9	64,3
Herschberg	13	59	27,5	315	16	487	23	446	24	697	36
				12,5	14,3	6,6	-17,9	-15,2	-4,0	-14,0	-28,0
VG Waldfischbach-Burgalben	14	.	.	.	.	1 249	37	.	.	3 368	154
				.	.	.	.	.	.	.	.
Heltersberg	5	35	5,0	.	-	53	-	.	-	184	-
				.	0,0	x	0,0	.	0,0	x	0,0
Waldfischbach-Burgalben	9	.	.	.	.	1 196	37	.	.	3 184	154
				.	.	.	.	.	.	.	.
VG Zweibrücken-Land	3	.	.	.	.	1 495	99	.	.	3 394	261
				.	.	.	.	.	.	.	.
LK Trier-Saarburg	553	9 752	21,6	21 173	5 802	63 120	22 137	43 551	12 328	138 813	53 182
				-0,7	27,0	-3,7	32,2	-4,4	-1,4	-6,9	1,4
VG Hermeskeil	24	430	16,0	827	44	2 063	58	2 114	215	4 979	454
				-24,3	x	-8,8	x	-18,1	-8,1	-6,6	7,3
Hermeskeil, St.	7	240	17,5	361	14	1 260	20	1 000	84	2 949	125
				-36,1	x	-15,2	x	-23,0	-36,8	-6,9	-47,3
Naurath (Wald)	3	41	18,0	.	.	221	18	.	.	534	51
				.	.	-0,9	0,0	.	.	-10,7	x

noch: T 10 Betriebe, Bettenangebot, Gäste und Übernachtungen (einschließlich Privatquartiere und gewerbliche Kleinbetriebe mit weniger als 10 Betten) nach Verwaltungsbezirken, ohne Campingplätze

Verwaltungsbezirk	März 2019							Januar - März 2019			
	Betriebe	Betten		Gäste		Übernachtungen		Gäste		Übernachtungen	
		Angebot	Auslastung	insgesamt	Ausländer	insgesamt	Ausländer	insgesamt	Ausländer	insgesamt	Ausländer
	Anzahl		%	Anzahl und Veränderung zu März 2018 bzw. Jan.-März 2018 in %							
noch: LK Trier-Saarburg											
Züsch	5	34	12,0	48	-	122	-	118	-	361	-
				.	0,0	.	0,0	.	0,0	.	0,0
VG Konz	102	1 027	19,9	2 258	496	6 130	1 335	4 573	1 079	12 945	2 887
				-18,3	-44,9	-9,3	-37,8	-18,7	-34,8	-18,1	-41,1
Konz, St.	68	378	17,7	613	99	2 006	366	907	150	3 649	724
				11,9	-19,5	-9,8	-37,3	-29,3	-39,5	-32,7	-36,3
Nittel	23	426	23,9	1 204	257	3 058	665	2 541	644	6 509	1 518
				-27,8	x	-3,7	-39,4	-18,2	-39,2	-3,4	-27,8
Wasserliesch	3	111	22,8	338	129	758	293	799	244	1 716	555
				-8,6	33,0	7,2	21,6	-4,2	-2,4	-10,0	-30,6
VG Ruwer	34	349	23,8	1 045	328	2 495	799	2 095	572	5 581	1 821
				40,5	82,2	43,9	x	21,4	x	25,2	x
Gusterath	5	30	16,7	52	7	150	12	190	15	503	34
				-47,5	0,0	-40,2	x	-28,3	-16,7	-30,9	x
Holzerath	4	14	19,5	24	2	82	6	65	4	237	20
				.	0,0	.	0,0	.	.	.	.
Mertesdorf	9	.	.	.	.	.	.	.	.	.	.
				.	.	.	.	.	.	.	.
Waldrach	14	75	17,6	124	27	395	52	319	39	1 087	104
				x	x	85,4	67,7	x	50,0	30,6	-3,7
VG Saarburg-Kell	151	3 637	20,3	6 633	2 380	22 131	10 032	14 425	5 096	52 451	24 792
				5,7	59,0	2,8	46,0	-1,9	4,4	-4,4	3,8
Ayl	20	142	15,3	266	29	652	153	590	60	1 385	259
				-3,3	-17,1	-4,7	-17,7	-6,9	-25,0	-6,1	-29,8
Freudenburg	4	15	6,7	3	-	30	-	12	-	57	-
				0,0	0,0	x	0,0	-33,3	x	-3,4	x
Greimerath	3	29	10,0	15	4	87	32	51	10	253	72
				x	x	-18,7	-5,9	-19,0	-28,6	-10,6	4,3
Irsch	5	36	7,8	26	2	84	2	81	11	242	22
				85,7	0,0	29,2	0,0	68,8	22,2	26,7	10,0
Kell am See	12	1 347	.	2 653	1 172	.	.	6 581	2 716	.	.
				-4,4	90,6	.	.	-10,7	-0,4	.	.
Ockfen	10	94	34,6	393	49	976	124	688	90	1 601	215
				-7,7	-22,2	0,1	25,3	0,3	-14,3	-0,4	13,2
Palzem	12	121	18,6	257	84	675	159	451	130	1 299	242
				61,6	90,9	33,1	x	14,5	25,0	0,2	71,6
Saarburg, St.	53	1 495	16,3	2 169	985	7 291	3 951	4 052	1 824	15 452	8 733
				12,9	55,9	6,2	35,6	9,1	16,7	4,4	9,7
Schillingen	5	37	8,6	29	8	95	46	71	33	333	201
				x	-33,3	x	-47,1	-44,5	-8,3	-31,9	-4,7
Serrig	10	42	8,2	21	-	103	-	42	-	235	-
				-44,7	x	-49,8	x	-44,0	x	-44,8	x
Taben-Rodt	5	26	9,0	23	8	70	16	71	20	196	38
				91,7	0,0	25,0	0,0	36,5	x	7,1	x
Trassem	4	140	.	.	.	.	.	.	.	.	.
				.	.	.	.	.	.	.	.
VG Schweich an der Röm. Weinstr.	203	3 879	24,0	9 426	2 321	27 918	8 999	18 048	4 857	56 969	20 903
				-1,7	34,6	-9,0	37,5	-5,5	-4,7	-9,7	-0,0
Detzem	3	.	.	.	.	.	.	.	.	.	.
				.	.	.	.	.	.	.	.
Fell	3	62	8,0	51	6	149	63	84	13	366	192
				-5,6	-14,3	-24,0	-24,1	6,3	-23,5	-9,0	-23,2
Kenn	3	.	.	.	.	.	.	.	.	.	.
				.	.	.	.	.	.	.	.
Klüsserath	23	121	2,4	54	13	87	21	54	13	87	21
				.	.	.	.	.	.	.	.
Köwerich	4	35	.	.	.	.	.	.	.	.	.
				.	.	.	.	.	.	.	.
Leiwen	34	2 238	.	.	.	.	.	.	.	.	.
				.	.	.	.	.	.	.	.

noch: T 10	Betriebe, Bettenangebot, Gäste und Übernachtungen (einschließlich Privatquartiere und gewerbliche Kleinbetriebe mit weniger als 10 Betten) nach Verwaltungsbezirken, ohne Campingplätze

Verwaltungsbezirk	März 2019							Januar - März 2019			
	Betriebe	Betten		Gäste		Übernachtungen		Gäste		Übernachtungen	
		Angebot	Auslastung	insgesamt	Ausländer	insgesamt	Ausländer	insgesamt	Ausländer	insgesamt	Ausländer
	Anzahl		%	Anzahl und Veränderung zu März 2018 bzw. Jan.-März 2018 in %							
noch: LK Trier-Saarburg											
Longuich	12	154	16,1	394	10	742	14	759	33	1 514	60
				6,5	x	-12,3	x	-1,7	-35,3	-8,8	x
Mehring	34	292	10,5	414	145	919	284	736	256	1 568	489
				-3,3	-13,2	-3,5	-29,0	-7,9	-24,5	-11,6	-36,2
Pölich	9	43	x	-	-	-	-	-	-	-	-
				x	0,0	x	0,0	x	0,0	x	0,0
Schleich	3	37	.	.	.	.	.	.	.	.	.
				.	.	.	.	.	.	.	.
Schweich, St.	11	241	11,6	380	59	842	134	1 270	124	2 647	358
				-18,8	-13,2	-30,5	x	9,3	-13,3	-8,7	-46,2
Trittenheim	58	447	13,3	801	359	1 785	985	1 615	737	3 784	2 164
				25,7	-0,8	26,4	18,2	1,8	-13,7	3,9	-2,7
VG Trier-Land	39	430	18,5	984	233	2 383	914	2 296	509	5 888	2 325
				13,4	61,8	-7,9	50,8	25,1	31,5	7,4	30,0
Igel	10	120	17,5	209	29	631	145	455	76	1 781	650
				-22,9	-23,7	-44,7	30,6	-22,4	-34,5	-22,5	66,2
Kordel	11	107	7,6	118	12	243	20	283	29	619	132
				-10,6	-36,8	-20,8	x	36,1	-27,5	32,5	53,5
Langsur	5	66	22,4	204	94	444	216	430	177	870	368
				20,0	x	23,3	x	31,5	77,0	7,7	44,3
Ralingen	5	65	31,6	182	60	617	372	454	138	1 350	721
				.	.	.	.	.	.	.	.
Zemmer	4	40	.	.	.	.	.	.	.	.	.
				.	.	.	.	.	.	.	.
LK Vulkaneifel	474	10 172	31,6	29 508	6 263	96 358	21 225	71 129	13 449	241 514	50 016
				-6,5	28,4	-10,7	20,9	-7,9	-7,6	-12,0	-11,8
VG Daun	241	3 308	33,8	9 356	1 311	33 500	3 324	24 147	2 891	90 011	7 639
				-4,1	30,3	-0,4	23,1	-3,0	-0,6	-2,5	-10,5
Darscheid	6	49	29,5	173	49	433	97	370	63	1 026	127
				8,8	x	30,8	x	6,0	x	26,2	x
Daun, St.	69	1 470	36,2	5 680	696	15 983	1 762	15 071	1 693	43 680	4 478
				-4,9	31,6	-3,3	36,0	-3,2	-1,2	-4,8	-5,8
Deudesfeld	10	150	29,0	387	163	1 305	353	672	277	2 193	654
				-7,9	-13,3	6,9	-23,9	-18,7	-25,9	-21,1	-32,4
Dockweiler	7	41	.	.	.	.	.	.	.	.	.
				.	.	.	.	.	.	.	.
Dreis-Brück	13	76	.	.	-	.	-	.	-	.	-
				.	0,0	.	0,0	.	0,0	.	0,0
Gillenfeld	11	120	19,9	325	71	716	142	619	100	1 576	239
				7,3	x	-10,5	x	9,8	x	9,4	x
Immerath	10	80	22,5	146	17	539	46	300	44	1 404	100
				3,5	x	22,8	x	20,0	x	22,9	x
Mehren	16	123	24,9	241	36	918	193	506	44	2 093	255
				4,3	x	19,7	20,6	-14,7	15,8	-3,3	-22,0
Meisburg	9	46	15,5	31	2	214	6	97	4	721	12
				-48,3	0,0	-27,7	0,0	-43,9	-33,3	-31,7	x
Niederstadtfeld	3	26	31,0	47	-	242	-	99	-	550	-
				.	.	-23,4	x	.	.	-4,5	x
Schalkenmehren	32	399	48,7	1 612	155	5 827	453	4 498	429	16 250	1 211
				-1,6	32,5	-2,2	25,5	0,1	23,6	-2,6	13,1
Schutz	7	78	9,8	59	-	230	-	130	-	703	-
				.	0,0	.	0,0	.	0,0	.	0,0
Strotzbüsch	9	98	10,0	92	28	295	64	243	41	910	104
				-18,6	-20,0	-29,3	6,7	-27,0	x	-45,0	x
Üdersdorf	17	93	30,6	154	21	853	37	457	23	1 597	39
				12,4	x	x	x	11,5	53,3	45,3	56,0
Utzerath	7	202	.	73	-	.	-	235	-	.	-
				-14,1	0,0	.	0,0	4,0	0,0	.	0,0
Wallenborn	9	60	14,4	41	17	259	59	97	21	754	74
				-12,8	70,0	-7,5	18,0	-4,9	x	26,7	48,0

noch: T 10 Betriebe, Bettenangebot, Gäste und Übernachtungen (einschließlich Privatquartiere und gewerbliche Kleinbetriebe mit weniger als 10 Betten) nach Verwaltungsbezirken, ohne Campingplätze

Verwaltungsbezirk	März 2019							Januar - März 2019			
	Betriebe	Betten		Gäste		Übernachtungen		Gäste		Übernachtungen	
		Angebot	Auslastung	insgesamt	Ausländer	insgesamt	Ausländer	insgesamt	Ausländer	insgesamt	Ausländer
	Anzahl		%	Anzahl und Veränderung zu März 2018 bzw. Jan.-März 2018 in %							
noch: LK Vulkaneifel											
VG Gerolstein	170	3 704	.	.	.	.	.	.	.	.	.
				.	.	.	.	.	.	.	.
Berlingen	4	54	.	.	.	.	.	.	.	.	.
				.	.	.	.	.	.	.	.
Birgel	3	81	29,2	423	21	710	28	1 163	61	2 059	82
				.	.	.	.	.	.	.	.
Birresborn	12	69	11,2	83	3	232	14	209	9	624	40
				.	.	-24,7	x	.	.	-16,0	-21,6
Densborn	8	28	.	.	-	.	-	.	-	.	-
				.	.	.	.	.	.	.	.
Gerolstein, St.	31	730	.	.	.	.	.	.	.	.	.
				.	.	.	.	.	.	.	.
Hillesheim, St.	17	230	.	.	.	.	.	.	.	.	.
				.	.	.	.	.	.	.	.
Jünkerath	16	239	41,4	.	.	2 966	114	.	.	6 739	244
				.	.	18,2	16,3	.	.	15,3	-19,5
Kerpen (Eifel)	9	48	.	.	-	.	-	.	.	.	.
				.	x	.	x	.	.	.	.
Lissendorf	9	120	7,8	86	9	282	41	163	13	852	72
				6,2	28,6	x	95,2	-1,8	-18,8	x	-13,3
Mürlenbach	8	4	x	-	-	-	-	-	-	-	-
				0,0	0,0	0,0	0,0	0,0	0,0	0,0	0,0
Neroth	4	76	.	.	.	.	.	.	.	.	.
				.	.	.	.	.	.	.	.
Stadtkyll	18	1 562	.	.	.	.	.	.	.	.	.
				.	.	.	.	.	.	.	.
Üxheim	19	231	1,7	62	-	119	-	134	2	273	4
				x	0,0	x	0,0	x	0,0	x	0,0
VG Kelberg	63	3 160	.	.	.	.	.	.	.	.	.
				.	.	.	.	.	.	.	.
Gunderath	4	.	.	.	.	.	.	.	.	.	.
				.	.	.	.	.	.	.	.
Kelberg	53	237	12,1	265	109	859	396	852	308	2 581	974
				x	-22,7	-36,1	-0,8	-31,2	-3,1	-16,0	6,2
LK Westerwaldkreis	167	4 699	41,4	24 471	1 886	58 305	4 674	64 276	5 078	155 963	12 271
				-1,2	6,4	0,7	25,8	-2,3	6,2	-1,1	15,5
VG Bad Marienberg (Ww.)	30	836	35,2	3 430	332	8 833	1 414	9 312	751	22 842	3 388
				-4,2	25,3	-2,9	80,4	-1,4	1,3	-2,5	30,6
Bad Marienberg (Ww.), St.	25	645	38,9	2 897	263	7 530	1 152	7 999	658	19 697	3 040
				-1,5	44,5	0,0	x	-1,7	15,2	-3,7	53,5
Nistertal	4	.	.	.	.	.	.	.	.	.	.
				.	.	.	.	.	.	.	.
VG Hachenburg	34	623	51,4	1 302	93	9 614	349	3 125	193	28 744	706
				-2,6	x	7,6	x	2,0	x	3,9	x
Hachenburg, St.	18	420	64,7	557	24	8 157	208	1 320	46	25 101	406
				12,3	x	.	.	9,6	x	.	.
Müschenbach	3	.	.	.	.	.	.	.	.	.	.
				.	.	.	.	.	.	.	.
VG Höhr-Grenzhausen	26	667	56,7	5 616	405	11 348	828	15 644	1 255	29 769	2 507
				.	.	.	.	.	.	.	.
Höhr-Grenzhausen, St.	25	.	.	.	.	.	.	.	.	.	.
				.	.	.	.	.	.	.	.
VG Montabaur	42	1 296	39,4	8 049	580	15 301	995	20 471	1 571	40 996	2 750
				3,5	9,6	-8,2	21,5	-0,7	10,1	-3,0	8,2
Montabaur, St.	25	646	46,7	4 801	253	9 056	575	13 097	649	26 054	1 409
				6,1	38,3	1,4	50,9	1,6	-4,8	0,3	-3,2

noch: T 10	Betriebe, Bettenangebot, Gäste und Übernachtungen (einschließlich Privatquartiere und gewerbliche Kleinbetriebe mit weniger als 10 Betten) nach Verwaltungsbezirken, ohne Campingplätze

Verwaltungsbezirk	März 2019							Januar - März 2019			
	Betriebe	Betten		Gäste		Übernachtungen		Gäste		Übernachtungen	
		Angebot	Auslastung	insgesamt	Ausländer	insgesamt	Ausländer	insgesamt	Ausländer	insgesamt	Ausländer
	Anzahl		%	Anzahl und Veränderung zu März 2018 bzw. Jan.-März 2018 in %							
noch: LK Westerwaldkreis											
Welschneudorf	5	109	26,5	272	40	865	92	603	92	2 215	436
				.	.	.	.	.	.	.	.
VG Rennerod	8	451	.	.	-	.	-	.	-	.	-
				.	.	.	.	.	.	.	.
Rennerod, St.	3	34	11,7	51	-	119	-	134	-	302	-
				.	0,0	.	0,0	.	0,0	.	0,0
VG Selters (Ww.)	4	44	39,6	340	53	523	75	799	141	1 290	169
				.	.	.	.	.	.	.	.
VG Wallmerod	3	65	32,4	349	35	631	70	885	108	1 655	253
				20,3	-7,9	-4,5	-36,4	18,5	12,5	3,9	5,0
VG Westerburg	15	519	31,9	2 683	78	4 970	195	6 755	293	11 478	564
				-1,6	-19,6	12,6	43,4	-7,5	11,0	-1,9	34,6
Pottum	4	.	.	.	-	.	-	.	-	.	-
				.	0,0	.	0,0	.	0,0	.	0,0
Westerburg, St.	7	202	28,3	675	47	1 713	137	1 436	128	3 039	333
				.	.	.	.	.	.	.	.
VG Wirges	3	.	.	644	240	1 882	602	1 783	547	5 020	1 458
				12,6	34,8	50,2	7,3	4,3	20,2	17,2	21,3
Rheinland-Pfalz	10 488	168 918	29,0	597 356	105 260	1 470 761	265 158	1 398 309	238 420	3 496 107	600 646
				1,0	6,1	0,4	13,2	-1,6	-2,6	-2,1	-0,2

Impressum

Herausgeber:
Statistisches Landesamt Rheinland-Pfalz
Mainzer Straße 14-16
56130 Bad Ems

Telefon: 02603 71-0
Telefax: 02603 71-3150

E-Mail: poststelle@statistik.rlp.de
Internet: www.statistik.rlp.de

Kostenfreier Download im Internet: http://www.statistik.rlp.de/de/publikationen/statistische-berichte/

© Statistisches Landesamt Rheinland-Pfalz · Bad Ems · 2019

Vervielfältigung und Verbreitung, auch auszugsweise, mit Quellenangabe gestattet.