



Rheinland-Pfalz

STATISTISCHES LANDESAMT

2011

STATISTISCHE BERICHTE



Realsteuervergleich 2009

Zeichenerklärung (nach DIN 55301)

0	weniger als die Hälfte von 1 in der letzten besetzten Stelle, jedoch mehr als nichts
-	nichts vorhanden (genau Null)
...	Angabe fällt später an
/	keine Angabe, da Zahlenwert nicht sicher genug
.	Zahlenwert unbekannt oder geheim zu halten
x	Tabellenfach gesperrt, weil Aussage nicht sinnvoll
D	Durchschnitt
p	vorläufige Zahl
r	berichtigte Zahl
s	geschätzte Zahl
()	Aussagewert eingeschränkt, da die Zahl statistisch unsicher ist

Geringfügige Abweichungen in den Summen sind auf Runden der Zahlen zurückzuführen.
Abweichungen gegenüber früheren Veröffentlichungen erklären sich durch inzwischen vorgenommene Korrekturen.

Bei Abgrenzung von Größenklassen wird im Allgemeinen anstelle einer ausführlichen Beschreibung wie
„von 50 bis unter 100“ die Kurzform „50-100“ verwendet.

Inhalt

	Seite
I Grundlagen der Erhebung	
1. Erhebungsprogramm	4
2. Datengrundlagen	4
3. Kommunale Steuereinnahmen	4
4. Berechnungsmodus im Realsteuervergleich	7
5. Aufbereitungs- und Auswertungsprogramm	8
II Tabellen	
1 Kassenmäßige Steuereinnahmen der Gemeinden und Gemeindeverbände	
10 Kassenmäßige Steuereinnahmen der Gemeinden und Gemeindeverbände 2003 bis 2009 nach Gebietskörperschaftsgruppen und Gemeindegrößenklassen	15
11 Kassenmäßige Steuereinnahmen der Gemeinden und Gemeindeverbände 2003 bis 2009 nach Verwaltungsbezirken	16
12 Kassenmäßige Steuereinnahmen der Gemeinden und Gemeindeverbände 2009 nach Arten und Verwaltungsbezirken	18
13 Kassenmäßige Steuereinnahmen der Gemeinden und Gemeindeverbände 2009 nach Arten sowie Gebietskörperschaftsgruppen und Gemeindegrößenklassen	20
2 Realsteuervergleich	
20 Realsteuergrundbeträge 2009 nach Gebietskörperschaftsgruppen und Gemeindegrößenklassen	21
21 Gewogene Durchschnittshebesätze der Realsteuern 2007 bis 2009 nach Gebietskörperschaftsgruppen und Gemeindegrößenklassen	21
22 Realsteueraufbringungskraft und Steuereinnahmekraft der Gemeinden 2009 nach Gebietskörperschaftsgruppen und Gemeindegrößenklassen	22
23 Realsteuergrundbeträge 2009 nach Verwaltungsbezirken	23
24 Realsteueraufbringungskraft und Steuereinnahmekraft der Gemeinden 2009 nach Verwaltungsbezirken	24
25 Gewogene Durchschnittshebesätze der Realsteuern 2007 bis 2009 nach Verwaltungsbezirken	26
26 Streuung der Realsteuerhebesätze 2009 nach Hebesatzgruppen und Gemeindegrößenklassen	27
3 Gemeindeergebnisse	
30 Steuereinnahmen, Realsteuerhebesätze, Realsteueraufbringungskraft und Steuereinnahmekraft der Gemeinden 2009	28
III Schaubilder	
Steuereinnahmekraft der Gemeinden 2009	10
Kassenmäßige Steuereinnahmen der Gemeinden 2009	11
Steuereinnahmekraft der Gemeinden 2009	11
Steuereinnahmekraft der Gemeinden 1990, 1995, 2000 bis 2009	12
Kassenmäßige Steuereinnahmen der Gemeinden und Gemeindeverbände 2009	12
Steuereinnahmekraft der Gemeinden 1990, 2000 und 2009	13
Streuung der Realsteuerhebesätze 1990, 2000 und 2009 nach Hebesatzgruppen	14
IV Alphabetisches Verzeichnis der Verbandsgemeinden und Gemeinden	116

I. Grundlagen der Erhebung

1. Erhebungsprogramm

Nach dem Gesetz über Finanz- und Personalstatistiken in der Fassung der Bekanntmachung vom 22. Februar 2006 (BGBl. I S. 438) wird jährlich eine Bundesstatistik über das Steueraufkommen und die Hebesätze der Realsteuern der Gemeinden durchgeführt.

Zweck des Realsteuervergleichs ist die landeseinheitliche Berechnung von Steuerkraftzahlen um vergleichba-

re Indikatoren für die wirtschaftliche Leistungsfähigkeit der Gemeinden zu erhalten.

Diese Veröffentlichung enthält deshalb ausschließlich Angaben über die kommunalen Steuereinnahmen, über die Grundbeträge, die Hebesätze und der aus den Steuereinnahmen abzuleitenden Steuerkraftzahlen.

2. Datengrundlagen

Grundlage für den Realsteuervergleich sind die Realsteuerhebesätze und die Steuereinnahmen der Gemeinden. Während die Realsteuerhebesätze eigens für den Realsteuervergleich erhoben werden, kann das kassenmäßige Istaufkommen der Steuern der Städte und Gemeinden aus der vierteljährlichen Kassenstatistik übernommen werden.

Die Angaben werden der vierteljährlichen Kassenstatistik entnommen, da deren Ergebnisse im Gegensatz zur Haushaltsrechnungsstatistik zu einem sehr viel früheren Zeitpunkt zur Verfügung stehen. Anders als die Haushaltsrechnungsstatistik erfasst die vierteljährliche Kassenstatistik die kassenmäßigen Istaufgaben und Isteinnahmen in dem Zeitraum, in dem sie eingegangen bzw. ausgezahlt worden sind, unabhängig davon, für welchen Zeitraum sie verrechnet werden. Das ist bei den kameral buchenden Berichtsstellen insbesondere für die Beträge von Bedeutung, die in der Auslaufperiode zu Beginn eines neuen Jahres noch in den Büchern für das vorangegangene Haushaltsjahr verbucht werden. In der Vierteljahresstatistik werden sie bereits in den Meldungen für das neue Kalenderjahr nachgewiesen.

Abweichend von diesem Grundsatz werden jedoch für die Gewerbesteuerumlage sowie den Gemeindeanteil an der Einkommensteuer und an der Umsatzsteuer die für das betreffende Jahr berechneten Beträge nachgewiesen. Im Falle der Gewerbesteuerumlage hat dies den Vorteil, dass das Ergebnis der Berechnung mit dem Aufkommen aus der Gewerbesteuer korrespondiert, während die in einem Vierteljahr gezahlte Gewerbesteuerumlage sich auf die im vorangegangenen Vierteljahr vereinnahmten Gewerbesteuerbeträge bezieht. Da außerdem vielfach ein Interesse daran besteht, die Minderung der Steuereinnahmen durch die Gewerbesteuerumlage mit den Einnahmen aus dem Gemeindeanteil an der Einkommensteuer zu vergleichen, erschien es zweckmäßig, auch die sich aus der Beteiligung der Gemeinden an der Einkommensteuer und an der Umsatzsteuer ergebenden Einnahmen aufgrund der Berechnungsergebnisse darzustellen, sodass sie sich in ihrer zeitlichen Abgrenzung mit den Ausgaben für die Zahlung der Gewerbesteuerumlage decken.

3. Kommunale Steuereinnahmen

Grundsteuer A und B

Die Gemeinden sind durch das Grundsteuergesetz vom 7. August 1973 (BGBl. I S. 965), zuletzt geändert durch Artikel 38 des Gesetzes vom 19. Dezember 2008 (BGBl. I S. 2794) ermächtigt, von dem in ihrem Gebiet liegenden Grundbesitz Grundsteuer zu erheben. Hierbei wird zwischen der in § 2 Nr.1 geregelten Grundsteuer A für Grundstücke der Landwirtschaft und der Grundsteuer B für bebaute oder bebaubare Grundstücke und Gebäude (§ 2 Nr. 2 Grundsteuergesetz) unterschieden.

Gewerbesteuer und Gewerbesteuerumlage

Die Einnahmen aus der Gewerbesteuer stehen grundsätzlich den Gemeinden zu. Seit 1969 besteht die Möglichkeit zur Festlegung einer Gewerbesteuerumlage,

über die Bund und Länder an dem Aufkommen beteiligt werden. Die rechtliche Grundlage hierzu wurde mit der Neufassung des Art. 106 GG durch das 21. Gesetz zur Änderung des Grundgesetzes vom 12.05.1969 geschaffen.

Die Gewerbesteuerumlage einer Gemeinde wird in der Weise berechnet, dass das Istaufkommen aus der Gewerbesteuer im Erhebungsjahr durch den von der Gemeinde für dieses Jahr festgesetzten Hebesatz der Steuer dividiert und mit einem Vervielfältiger multipliziert wird:

$$\text{Gewerbesteuerumlage} = \frac{\text{Istaufkommen}}{\text{Hebesatz in \%}} \times \left(\text{Vervielfältiger in \%} \right)$$

Der Anteil der Gewerbesteuerumlage am Steueraufkommen ist daher um so höher, je niedriger der Hebesatz einer Gemeinde ist.

Weiter wird der mit dem Faktor 100 multiplizierte Quotient aus dem Istaufkommen und Hebesatz in % als Grundbetrag bezeichnet. Der Grundbetrag kann daher als ein fiktiver, aus dem Gewerbesteueraufkommen abgeleiteter Messbetrag interpretiert werden.

Der zur Berechnung der Gewerbesteuerumlage anzusetzende Vervielfältiger ergibt sich aus der Summe des Bundes- und des Landesvervielfältigers. Während in den Jahren 1970 bis 1994 Bundes- und Landesverviel-

fältiger immer identisch waren, unterscheiden sich diese ab 1995. Seit dem Jahr 1990 kann der Landesvervielfältiger zusätzlich um eine Erhöhungszahl angehoben werden. Die Höhe des aktuellen Bundes- und Landesvervielfältigers ist in § 6 Absatz 3, die Höhe der Erhöhungszahl in § 6 Absatz 5 des Gemeindefinanzreformgesetzes in der Fassung der Bekanntmachung vom 4. April 2001 (BGBl. I S. 482), zuletzt geändert durch Artikel 11 des Gesetzes vom 14. August 2007 (BGBl. I S. 1912) geregelt.

Entwicklung der Gewerbesteuerumlage

Jahr	Gewerbesteuerumlage				
	insgesamt	Bundesanteil	Landesanteil		
			zusammen	Faktor ohne Erhöhungszahl	Erhöhung für Fonds „Deutsche Einheit“
	Vervielfältiger in %				
1970 – 1979	120	60	60	60	
1980 – 1982	80	40	40	40	
1983	58	29	29	29	
1984 – 1989	52	26	26	26	
1990 – 1991	54	26	28	26	2
1992	57	26	31	26	5
1993	39	14	25	14	11
1994	56	19	37	19	18
1995	79	19	60	48	12
1996 – 1997	78	19	59	48	11
1998	84	19	65	55	10
1999 – 2000	83	19	64	55	9
2001	91	24	67	59	8
2002	102	30	72	65	7
2003	114	36	78	71	7
2004	82	20	62	55	7
2005	81	19	62	54	8
2006	74	16	58	51	7
2007	73	16	57	51	6
2008	65	12	53	47	6

Gemeindeanteil an der Einkommensteuer

Gemäß Art. 106 Absatz 5 GG steht den Gemeinden ein Anteil an dem Aufkommen aus der Einkommensteuer nach der Höhe der Einkommensteuerleistungen ihrer Einwohner zu. Auf dieser Bestimmung des Grundgesetzes fußend, wurde der *Gemeindeanteil an der Einkommensteuer* durch § 1 des Gemeindefinanzreform-

gesetzes vom 08.09.1969 auf 14 % des Aufkommens aus der Lohnsteuer und der veranlagten Einkommensteuer festgesetzt. Auszugehen ist dabei von den Steuerbeträgen, die von den Steuerbehörden im Gebiet eines Landes vereinnahmt werden, bei der Lohnsteuer nach der Zerlegung gemäß § 5 des Zerlegungsgesetzes vom 25.02.1971. Dieser Gemeindeanteil von 14 %

wurde durch das Steueränderungsgesetz 1979 vom 30.11.1978 (Art. 13 Nr. 1 in Verbindung mit Art. 16 Abs. 4) ab 1980 auf 15 % angehoben. Mit der Einführung des Zinsabschlags 1993 sind die Gemeinden durch das Gesetz zur Neuordnung der Zinsbesteuerung vom 09.11.1992 am Aufkommen aus dem Zinsabschlag mit 12 % beteiligt.

Die weitere Aufteilung des gesamten Gemeindeanteils an der Einkommensteuer auf die einzelnen Gemeinden erfolgt nach einem Schlüssel, dem die im Rahmen der Lohn- und Einkommensteuerstatistiken ermittelten Lohn- und Einkommensteuerbeträge zugrunde liegen. Da jedoch die Gefahr besteht, dass sich bei einer Beteiligung der Gemeinden an der Einkommensteuer, die die Höhe der Einkommensteuerzahlungen ihrer Einwohner

in vollem Umfang berücksichtigt, zu starke Ungleichgewichte in dem Pro-Kopf-Aufkommen ergeben, werden für die Ermittlung der Schlüsselzahlen nur die Lohn- und Einkommensteuerbeträge berücksichtigt, die aus der Versteuerung der Einkommen bis zu bestimmten Sockelbeträgen anfallen. Bei allen Lohn- und Einkommensteuerpflichtigen, deren versteuertes Einkommen diese Sockelbeträge überschreitet, werden Lohn- und Einkommensteuerbeträge angesetzt, die sich ergeben, wenn das versteuerte Einkommen dem Sockelbetrag entspricht. Die Sockelbeträge wurden seit 1970 in Abständen von mehreren Jahren erhöht, um sie an die allgemeine Einkommensentwicklung anzupassen.

Berechnung des Schlüssels zur Aufteilung des für die Gemeinden insgesamt zur Verfügung stehenden Anteils an der Einkommensteuer auf die einzelnen Gemeinden nach § 3 Gemeindefinanzreformgesetz – Sockelbeträge für das zu berücksichtigende versteuerte Einkommen –

Jahr	Sockelbeträge ¹⁾	Gesetzliche Grundlage
1970 – 1971	4 090 / 8 181	Gesetz zur Neuordnung der Gemeindefinanzen vom 08.09.1969
1972 – 1978	8 181 / 16 361	Gesetz zur Änderung des Gemeindefinanzreformgesetzes vom 27.12.1971
1979 – 1984	12 782 / 25 565	Zweites Gesetz zur Änderung des Gemeindefinanzreformgesetzes vom 19.01.1979
1985 – 1993	16 361 / 32 723	Drittes Gesetz zur Änderung des Gemeindefinanzreformgesetzes vom 20.12.1984
1994	20 452 / 40 903	Gesetz zur Änderung des Gemeindefinanzreformgesetzes vom 07.03.1994
1995 – 1999	20 452 / 40 903	Gesetz zur Neuordnung der Gemeindefinanzen vom 06.02.1995
2000 – 2002	25 565 / 51 129	Sechstes Gesetz zur Änderung des Gemeindefinanzreformgesetzes vom 17.12.1999
seit 2003	30 000 / 60 000	Siebtens Gesetz zur Änderung des Gemeindefinanzreformgesetzes vom 17.06.2003

1) Die zweite Zahl gibt den Sockelbetrag in Euro für die nach § 32a Abs. 5 - 6 EStG Besteueren an.

Da die Lohn- und Einkommensteuerstatistiken in Abständen von drei Jahren durchgeführt werden, haben die *Schlüsselzahlen* normalerweise jeweils drei Jahre Gültigkeit. Durch entsprechende Rechtsverordnungen der Bundesregierung wird jeweils festgelegt, für welche Zeiträume die aufgrund der Lohn- und Einkommensteuerstatistiken berechneten Schlüsselzahlen maßgebend sind. Die Festsetzung der Schlüsselzahlen selbst erfolgt durch eine Verordnung des Landes. Der Abstand zwischen dem Bezugsjahr der Lohn- und Einkommensteuerstatistik und dem Jahr, in dem die für dieses Bezugsjahr ermittelten Schlüsselzahlen erstmals anzuwenden sind, beträgt vier oder fünf Jahre. Die erhebliche Länge dieses Zeitraums erklärt sich aus der Dauer der Veranlagungsarbeiten für die Einkommensteuer bei den Finanzämtern.

Ausgleichsleistungen nach dem Familienleistungsausgleich gemäß § 21 LFAG

Durch das Jahressteuergesetz 1996 vom 11.10.1995 (BGBl. I S. 1250) wurde festgelegt, dass ab 1996 das Kindergeld als Steuervergütung monatlich gezahlt wird. Dadurch reduzieren sich die in den Haushalten bisher nachgewiesenen Kindergeldleistungen und das Lohn-

und Einkommensteueraufkommen ganz erheblich. Da die Kommunen über den Gemeindeanteil am Aufkommen beteiligt sind, erleiden sie entsprechende Einbußen. Als Ausgleich stellt das Land den Ortsgemeinden, verbandsfreien Gemeinden, großen kreisangehörigen Städten und kreisfreien Städten von den Umsatzsteuerermehreinnahmen des Landes nach § 1 des Gesetzes über den Finanzausgleich zwischen Bund und Ländern 26 % zur Verfügung. Der Ausgleichsbetrag wird jährlich im Landeshaushaltsplan festgesetzt. Die Zuweisungen werden nach den in der Anlage zu § 1 der Landesverordnung über die Aufteilung des Gemeindeanteils an der Einkommensteuer und die Abführung der Gewerbesteuerumlage enthaltenen Schlüsselzahlen auf die Gemeinden aufgeteilt und gemäß den Bestimmungen dieser Landesverordnung ausgezahlt.

Gemeindeanteil an der Umsatzsteuer

Seit 1998 erhalten die Gemeinden einen *Anteil an der Umsatzsteuer* als Ersatz für den Wegfall der Gewerbesteuer. Durch Art. 10 des Gesetzes zur Fortsetzung der Unternehmenssteuerreform vom 29.10.1997 werden die Regelungen für die Aufteilung des Gemein-

deanteils an der Umsatzsteuer im Gemeindefinanzreformgesetz verankert.

Der Gemeindeanteil an der Umsatzsteuer wird in einem ersten Schritt auf die Länder und danach auf die Gemeinden aufgeteilt. Von dem Gemeindeanteil an der Umsatzsteuer entfallen 85 % auf die alten Länder und 15 % auf die neuen Länder. Diese Anteile werden auf die einzelnen Länder nach Schlüsselverteilt. Die Schlüsselzahl für die alten Länder errechnet sich aus zwei Komponenten. Die erste Komponente fließt zu 60 %, die zweite Komponente zu 40 % in die Schlüsselzahl ein. Für die erste Komponente sind das Gewerbesteuererwerb der Jahre 1990 bis 1997 mit einer Gewichtung von 70 % sowie die Zahl der sozialversicherungspflichtig Beschäftigten (Basis ist der Durchschnitt aus den Jahren 1990 bis 1998) mit einer Gewichtung von 30 % maßgeblich. Für die zweite Komponente ist der Anteil der einzelnen Gemeinde an der Summe der für jede einzelne Gemeinde ermittelten und dem durchschnittlichen örtlichen Hebesatz der Jahre 1995 bis 1998 multiplizierten Gewerbesteuermessbeträge nach dem Gewerbekapital im jeweiligen Land zu berücksichtigen. Die Verteilung des Anteils auf die neuen Länder erfolgt ebenfalls nach einem Schlüssel, der sich aus zwei Komponenten zusammensetzt. Die

erste Komponente fließt zu 70 %, die zweite zu 30 % in die Schlüsselzahl ein. Für die erste Komponente ist der Anteil der einzelnen Gemeinden an dem Gewerbesteuererwerb im jeweiligen Land, das als Summe der Jahre 1992 bis 1997 ermittelt wurde, maßgeblich. Die zweite Komponente errechnet sich aus dem Anteil der einzelnen Gemeinden an der Anzahl der sozialversicherungspflichtig Beschäftigten im jeweiligen Land (Basis ist der Durchschnitt der Jahre 1996 bis 1998).

Die weitere Verteilung des Umsatzsteueranteils auf die einzelnen Gemeinden erfolgt nach einem von der Landesregierung festgesetzten Schlüssel. Maßgeblich sind die gleichen oben beschriebenen Kriterien.

Die Verteilungsschlüssel werden zum 01. Januar 2009 auf einen fortschreibungsfähigen Verteilungsschlüssel umgestellt. Grundlagen sind das Gewerbesteuererwerb (brutto), die Anzahl der sozialversicherungspflichtig Beschäftigten (ohne Beschäftigte von Gebietskörperschaften und Sozialversicherungen sowie deren Einrichtungen) und die Jahressumme der sozialversicherungspflichtigen Entgelte (ohne Beschäftigte von Gebietskörperschaften und Sozialversicherungen sowie deren Einrichtungen).

4. Berechnungsmodus im Realsteuervergleich

Die Realsteuern, d.h. die Grundsteuern A und B und die Gewerbesteuer, sind von erheblicher Bedeutung für die Steuerkraft der Gemeinden. Die Einnahmen aus den Realsteuern sind für die einzelnen Gemeinden jedoch insofern nicht vergleichbar, als den Gemeinden gemäß Art. 106 Abs. 6 Satz 2 GG das Recht eingeräumt ist, die Hebesätze der Realsteuern im Rahmen der Gesetze selbst festzulegen. Aus dem Realsteuererwerb einer Gemeinde lässt sich daher nicht ohne mehr oder minder große Einschränkungen eine Aussage über ihre Steuerkraft ableiten. Ziel der im Rahmen des Realsteuervergleichs durchgeführten Berechnungen ist es nun, aus dem Realsteuererwerb mithilfe der jeweils angewandten Hebesätze fiktive Messbeträge - so genannte „Grundbeträge“ - zu ermitteln, sodass vergleichbare Angaben über die Grundlagen für die Besteuerung vorliegen, und an diese „Grundbeträge“ dann einheitliche, und zwar landesdurchschnittliche Hebesätze anzulegen. Bei einem Vergleich über Ländergrenzen hinweg ist der bundesdurchschnittliche Hebesatz zu berücksichtigen.

Realsteueraufbringungskraft

Die in dieser Form berechnete *Realsteueraufbringungskraft* gibt an, wie hoch das Realsteuererwerb in den einzelnen Gemeinden gewesen wäre, wenn sie alle bei jeder der einzelnen Realsteuern den gewogenen landesdurchschnittlichen Hebesatz angewandt hätten. Die Realsteueraufbringungskraft unterscheidet sich insofern von den im Rahmen des kommunalen Finanzausgleichs ermittelten Steuerkraftzahlen, bei denen mit festen Hebesätzen gearbeitet wird, die über längere Zeiträume hinweg konstant bleiben. Allerdings sind die Angaben über die Realsteueraufbringungskraft für einen Zeitvergleich weniger geeignet, da sie ja die

Veränderungen nicht nur der Besteuerungsgrundlagen, sondern auch des Hebesatzniveaus widerspiegeln.

Die Realsteueraufbringungskraft einer Gemeinde ergibt sich als Summe der Aufbringungskräfte der einzelnen Realsteuern, wobei die Aufbringungskraft einer einzelnen Realsteuer wie folgt berechnet wird:

$$\text{Aufbringungskraft} = \frac{\text{Istaufkommen}}{\text{Hebesatz in \%}} \times \left(\begin{array}{l} \text{landesdurch-} \\ \text{schnittlicher} \\ \text{Hebesatz in \%} \end{array} \right)$$

Der gewogene landesdurchschnittliche Hebesatz einer Realsteuer ergibt sich dadurch, dass die Summe des Istaufkommens über alle Gemeinden durch die Summe der entsprechenden Grundbeträge dividiert und mit 100 multipliziert wird:

$$\text{landesdurchschnittlicher Hebesatz in \%} = \frac{\sum \text{Istaufkommen}}{\sum \text{Grundbeträge}} \times 100$$

Sofern sich die Berechnung der Realsteueraufbringungskraft nicht auf die Gemeinden eines Landes beschränkt, sondern vergleichbare Angaben für alle Länder vorgelegt werden sollen, ist als Multiplikator der gewogene bundesdurchschnittliche Hebesatz zu verwenden.

Steuereinnahmekraft der Gemeinden

Da die Realsteueraufbringungskraft nur die Realsteuern umfasst, jedoch die Gewerbesteuerumlage, sowie die Gemeindeanteile an der Einkommen- und Umsatzsteuer nicht berücksichtigt, hat sie als Indikator nur

eine eingeschränkte Aussagekraft. Um der Einnahmenstruktur Rechnung zu tragen, wird mit der „*Steuereinnahmekraft der Gemeinden*“ ein weiterer, auf der Realsteueraufbringungskraft basierender Indikator, berechnet. Die Steuereinnahmekraft der Gemeinden ergibt sich aus der Realsteueraufbringungskraft durch Sub-

traktion der Gewerbesteuerumlage und durch Addition des Gemeindeanteils an der Einkommensteuer sowie an der Umsatzsteuer. Die Gewerbesteuerumlage braucht dabei nicht mehr „normiert“ zu werden, da sie ja von der Höhe des von den Gemeinden für die Gewerbesteuer festgelegten Hebesatzes unabhängig ist.

5. Aufbereitungs- und Auswertungsprogramm

Die jüngsten Ergebnisse werden jeweils so stark untergliedert, wie es das Aufbereitungsprogramm und der verfügbare Platz erlauben. Vorangestellt sind für die wichtigsten Eckzahlen Vergleichsergebnisse für die vorangegangenen Jahre. Detaillierte Ergebnisse können über das Landesinformationssystem abgerufen werden.

Mit Beginn des Jahres 2002 sind alle DM-Werte mit dem Faktor 1,95583 in Euro umgerechnet worden. Auch Zeitreihen werden durchgängig in Euro dargestellt. Durch die Umrechnung sind in allen Tabellen Abweichungen in der Addition der Einzelwerte zu den Summen möglich.

Gebietsstand

Die Ergebnisse werden in ihrer Abgrenzung nach Gebietskörperschaftsgruppen, Gemeinde- und Verbandsgemeindegrößenklassen sowie Verwaltungsbezirken jeweils nach dem Gebietsstand am 31.12. des betreffenden Jahres nachgewiesen.

In den Tabellen, in denen für mehrere Jahre Angaben in der Gliederung nach Verwaltungsbezirken gebracht werden, sind alle Daten auf den Gebietsstand des jeweils letzten Jahres umgerechnet worden, um einen korrekten Vergleich zu gewährleisten. Eine völlige Vergleichbarkeit lässt sich nur dann nicht erreichen, wenn Landkreise neu gebildet werden; soweit für die Landkreise als Gebietskörperschaften Daten erfasst und nachgewiesen werden, lassen sich die Angaben nur in toto den jeweiligen Rechtsnachfolgern zurechnen, da eine Aufteilung aufgrund der räumlichen Neuabgrenzung nicht in Betracht kommen kann.

Dagegen wird in den Tabellen, in denen Angaben für mehrere Jahre in der Gliederung nach Gebietskörperschaftsgruppen und Gemeinde- bzw. Verbandsgemeindegrößenklassen einander gegenübergestellt werden, auf eine Umrechnung der Angaben für die früheren Jahre auf den Gebietsstand des jeweils letzten Jahres verzichtet. Maßgebend für die Zuordnung der Gemeinden und Gemeindeverbände nach Gebietskörperschaftsgruppen und Gemeinde- bzw. Verbandsgemeindegrößenklassen bleibt damit der Gebietsstand, nach dem die ursprüngliche Aufbereitung der erhobenen Daten erfolgte. Die ursprünglichen Angaben haben hier durchaus ihren eigenen Aussagewert und lassen außerdem bei einem Vergleich über die Jahre hinweg die Verschiebungen insbesondere zwischen den Gemeinde- und Verbandsgemeindegrößenklassen deutlich erkennen, die bei einer Zuordnung der Gemeinden in allen Jahren nach dem jeweils letzten Gebietsstand eliminiert würden. Bei der Analyse der Daten ist nur zu beachten, dass die Änderungen zwischen den Jahren sowohl auf einer Veränderung des jeweils nachgewiesenen Tatbestandes als auch auf einer Veränderung des Kreises der den einzelnen Gebietskörperschafts-

gruppen und Gemeinde- bzw. Verbandsgemeindegrößenklassen jeweils zuzuordnenden Gebietskörperschaften beruhen können. Sofern in diesen Tabellen Veränderungsdaten nachgewiesen werden, beziehen sich diese deshalb nicht auf die absoluten Zahlen, sondern auf die je Einwohner ermittelten Relativzahlen.

Maßgebend für die *Zuordnung der Gemeinden zu den Gemeinde- und Verbandsgemeindegrößenklassen* ist grundsätzlich die Zahl der Einwohner am 30.06. des jeweiligen Jahres. Der Berechnung der *Pro-Kopf-Angaben* werden die gleichen Einwohnerzahlen zugrunde gelegt wie der Zuordnung der Gemeinden nach Gemeinde- bzw. Verbandsgemeindegrößenklassen.

Regionalergebnisse

Die Ergebnisse für die kreisfreien Städte und Landkreise, Verbandsgemeinden und kreisangehörigen Gemeinden werden grundsätzlich nach dem systematischen Gemeindeverzeichnis aufgeführt, dem eine achtstellige Kennziffer zugrunde liegt. Die achtstellige Kennziffer ist wie folgt aufgebaut: Die 1. Stelle gibt den ehemaligen Regierungsbezirk, die 2. und 3. Stelle den Kreis innerhalb des ehemaligen Regierungsbezirks an. Mit der Reform und Neuorganisation der Landesverwaltung wurden zum 1. Januar 2000 die Bezirksregierungen aufgelöst (§ 5 des Verwaltungsorganisationsreformgesetzes vom 12.10.1999, GVBl. 1999, S. 325). Die Kennzeichnung der Verbandsgemeinde erfolgt in der 7. und 8. Stelle, da die Verbandsgemeinden eine in Rheinland-Pfalz besonders eingerichtete Verwaltungsebene darstellen und bundeseinheitlich nur mit einem sechsstelligen Gemeindegemeinschaftsschlüssel gearbeitet wird, der für die Abgrenzung der Verbandsgemeinden keinen Raum lässt, sodass die Nummern, die für die Verbandsgemeinden innerhalb der Kreise festgelegt wurden, an den bundeseinheitlich sechsstelligen Schlüssel angehängt werden mussten. In der 4. bis 6. Stelle werden die Gemeinden innerhalb eines Kreises durchnummeriert.

In den Tabellen werden die kreisfreien Städte den Landkreisen und die verbandsfreien Gemeinden innerhalb der Landkreise den Verbandsgemeinden und ihren zugehörigen Ortsgemeinden vorangestellt.

Während die Tabellen, die nur Ergebnisse in der Gliederung nach Kreisen (kreisfreie Städte und Landkreise) bringen, relativ leicht überschaubar sind, lassen sich in den Tabellen für die Verbandsgemeinden und ihre angehörigen Gemeinden die Einzelangaben für die gesuchte Verbandsgemeinde bzw. Gemeinde am einfachsten mithilfe des im Anhang abgedruckten alphabetischen Verzeichnisses der Verbandsgemeinden und Gemeinden auffinden, in dem für jede Verbandsgemeinde und Gemeinde die systematische Kennziffer aufgeführt ist.

Innerhalb der kreisangehörigen Städte nehmen die *großen kreisangehörigen Städte* nach § 6 GemO eine besondere Stellung ein. Sie werden daher in den Tabellen, in denen Ergebnisse für die Gemeinden und Gemeindeverbände in der Gliederung nach Verwaltungsbezirken (kreisfreie Städte und Landkreise) nachgewiesen werden, bei den Landkreisen besonders ausgliedert. Darüber hinaus werden unter der Gesamtsumme für die Landkreise die Angaben für die großen kreisangehörigen Städte als Darunter-Position in einer Summe zusammengefasst, um für einen Vergleich der großen kreisangehörigen Städte mit den anderen Gebietskörperschaftsgruppen entsprechende Bezugsgrößen zur Verfügung zu stellen.

Gebietskörperschaftsgruppen und Gemeinde- bzw. Verbandsgemeindegrößenklassen

Die Gliederung nach Gebietskörperschaftsgruppen und Gemeinde- bzw. Verbandsgemeindegrößenklassen sieht bundeseinheitlich eine getrennte Darstellung der kreisfreien Städte und der kreisangehörigen Gemeinden nach Gemeindegrößenklassen vor, da die Verwaltungen der kreisfreien Städte zugleich die Funktion einer Kreisverwaltung wahrnehmen und die Ergebnisse für die nach Größenklassen gegliederten kreisfreien Städte deshalb nicht ohne weiteres mit den in einer entsprechenden Gliederung nachgewiesenen Ergebnissen für die kreisangehörigen Gemeinden vergleichbar sind. Nachdem in Rheinland-Pfalz im Rahmen der Verwaltungsreform die Institution der Verbandsgemeinde eingeführt worden ist und die Verbandsgemeinden einen erheblichen Teil der Funktionen übernommen haben, die bisher von den ihnen angeschlossenen Ortsgemeinden ausgeübt wurden, muss auch auf dieser Verwaltungsebene im Interesse einer größeren Homogenität der Ergebnisse zwischen den Verbandsgemeinden und den ihnen angeschlossenen Ortsgemeinden einerseits und den verbandsfreien kreisangehörigen Gemeinden andererseits unterschieden werden. Nach Verbandsgemeindegrößenklassen nachgewiesen werden dabei die Verbandsgemeinden selbst und die für die Verbandsgemeinden und ihre Ortsgemeinden zusammengefassten Angaben, die mit den entsprechend gegliederten Ergebnissen für die verbandsfreien Gemeinden vergleichbar sind.

Das Programm des Realsteuervergleichs wird abgerundet durch *Streuungsübersichten*, in denen die Gemeinden nach den für die einzelnen Realsteuern gebildeten Hebesatzgruppen gegliedert werden.

Nachweis der Gebietskörperschaftsgruppen und Gemeindegrößenklassen/ Verbandsgemeindegrößenklassen		
Kreisfreie Städte		
100 000	-	200 000
50 000	-	100 000
20 000	-	50 000
Kreisangehörige Gemeinden, Verbandsgemeinden, Landkreise		
verbandsfreie Gemeinden		
50 000	-	100 000
20 000	-	50 000
10 000	-	20 000
5 000	-	10 000
Ortsgemeinden		
10 000	-	20 000
5 000	-	10 000
3 000	-	5 000
1 000	-	3 000
unter		1 000
Verbandsgemeinden		
20 000	-	50 000
10 000	-	20 000
5 000	-	10 000
Landkreise		

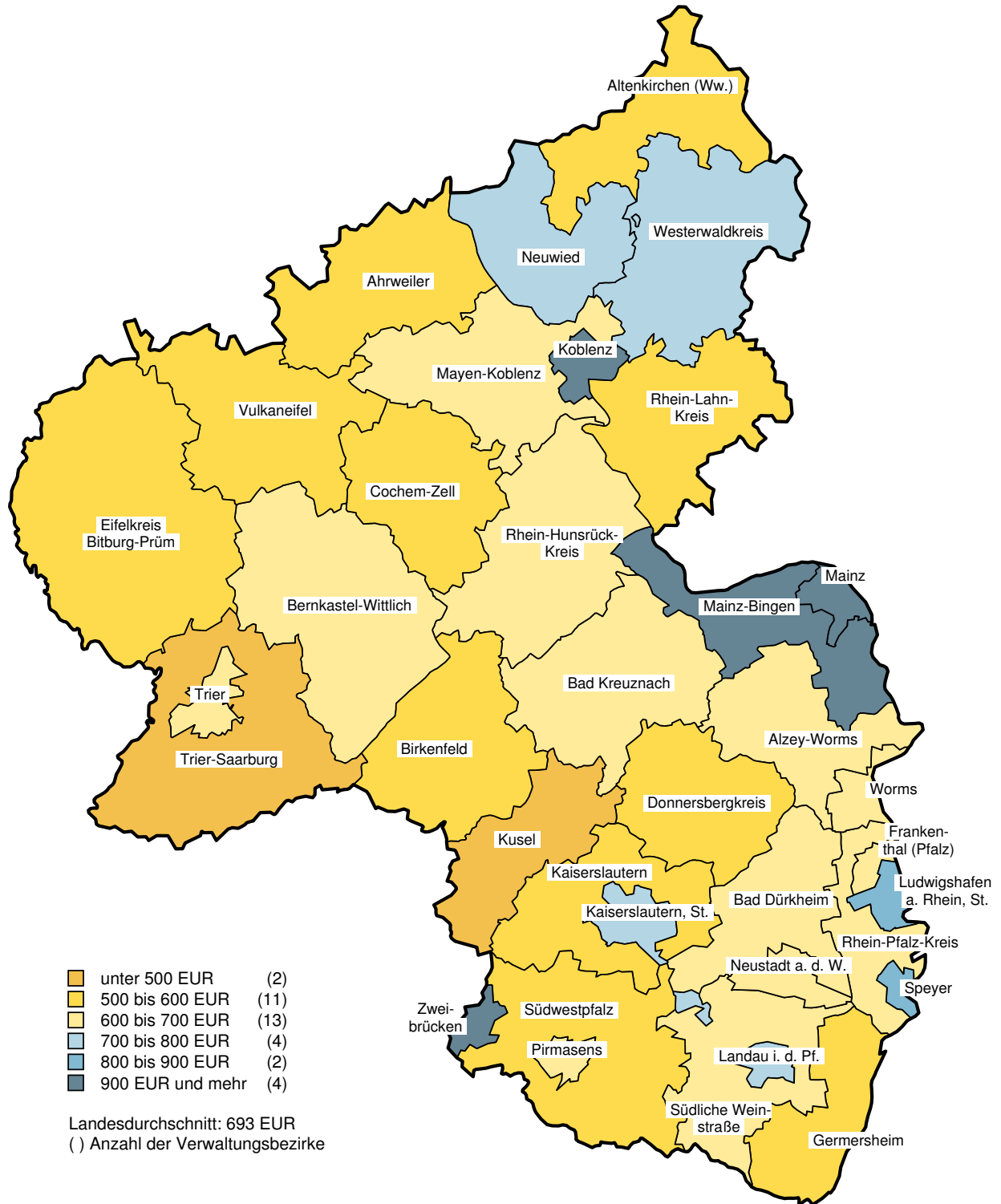
Auf- und Abrundungen

Im Allgemeinen werden die Einzelangaben, Zwischen- und Endsummen unabhängig voneinander auf die kleinste in der jeweiligen Tabelle zur Darstellung kommende Einheit auf- bzw. abgerundet. Dadurch kann die Summe der Einzelpositionen geringfügig von dem nachgewiesenen Gesamtergebnis abweichen.

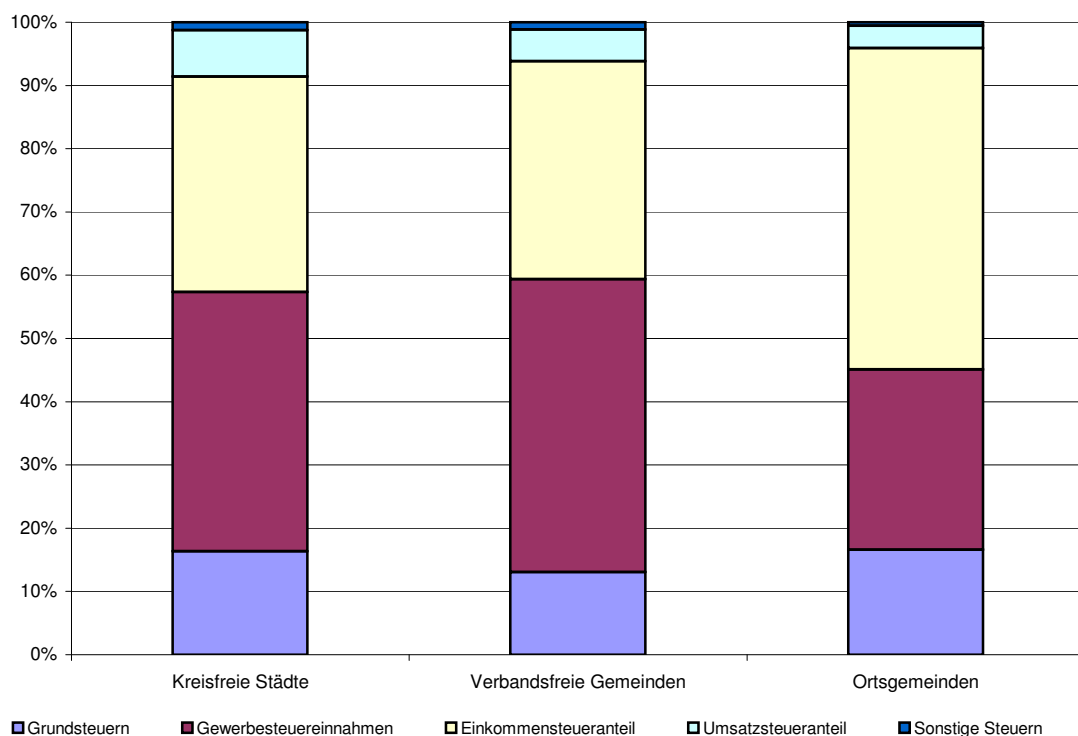
Auf- und Ausgliederungen

Die vollständige Aufgliederung einer Gesamtgröße wird durch den Hinweis „davon“, die teilweise Ausgliederung einzelner Positionen durch den Hinweis „darunter“ kenntlich gemacht. Auf die besonderen Hinweise „davon“ und „darunter“ wird im Allgemeinen dann verzichtet, wenn aus dem Aufbau der Tabelle und den Bezeichnungen im Tabellenkopf und in der Tabellenvorspalte eindeutig hervorgeht, dass es sich im vorliegenden Fall um Auf- bzw. Ausgliederungen handelt.

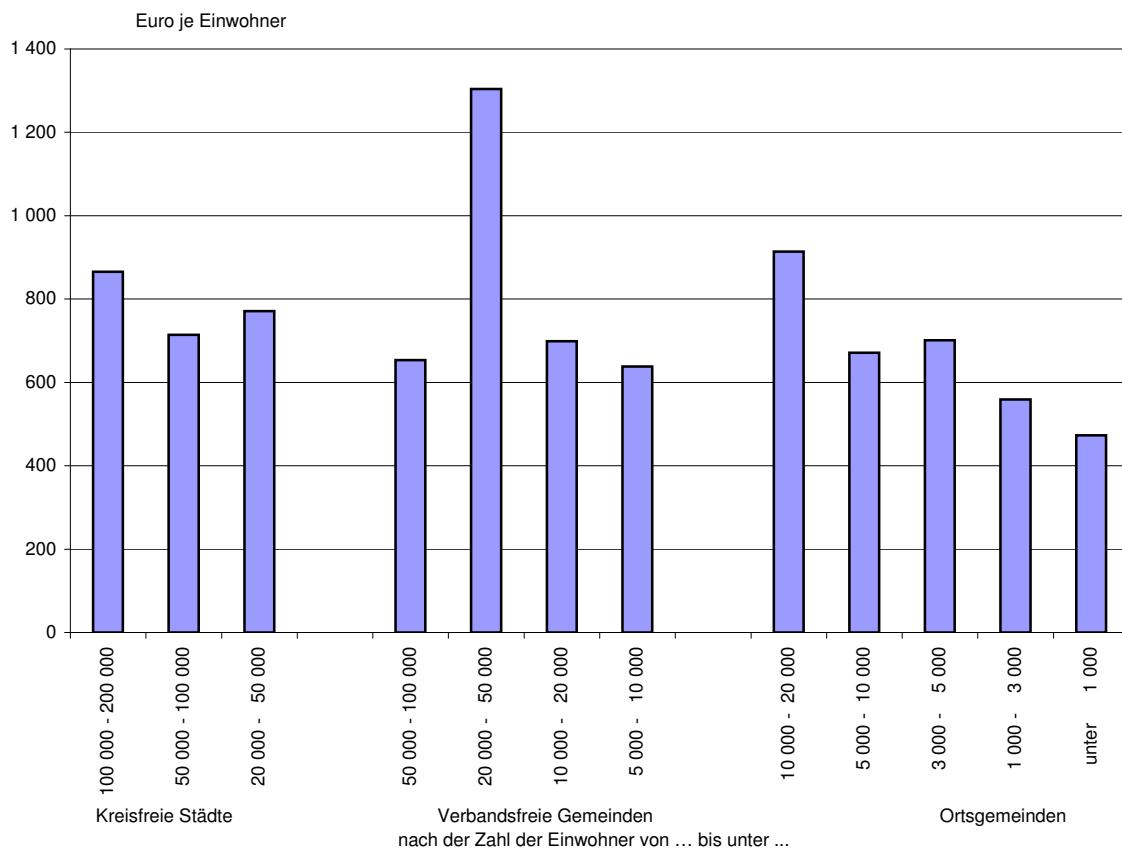
Steuereinnahmekraft der Gemeinden 2009
(EUR je Einwohner)



Kassenmäßige Steuereinnahmen der Gemeinden 2009

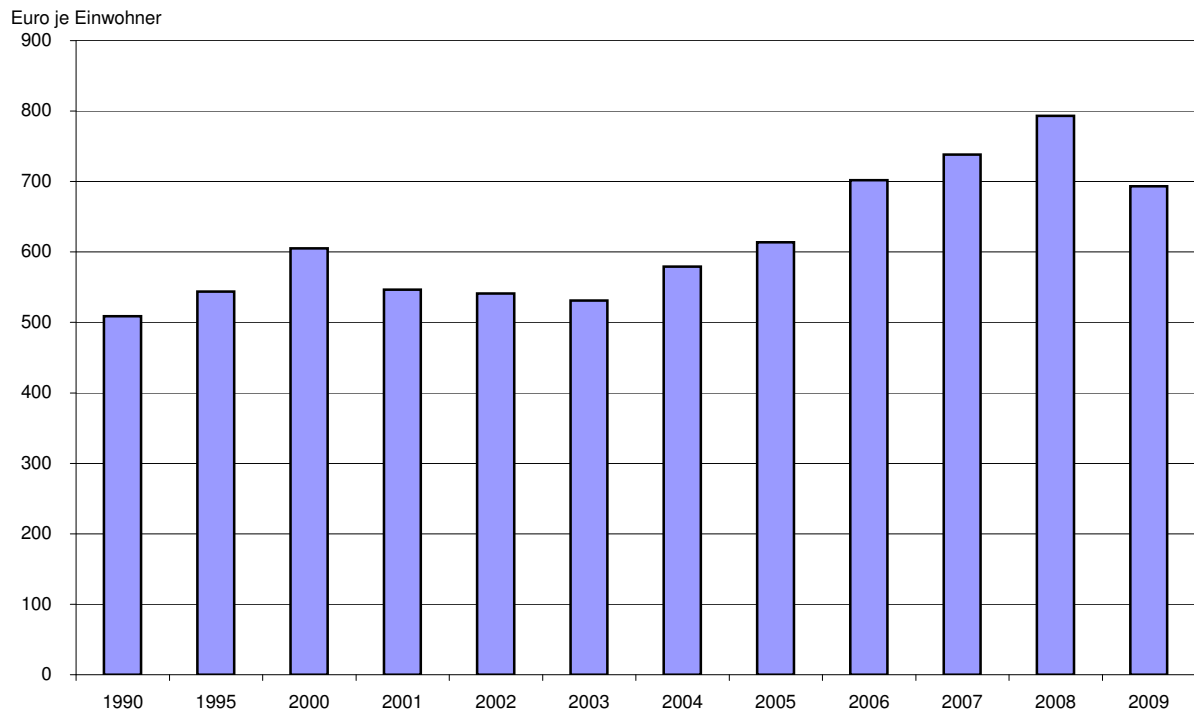


Steuereinnahmekraft¹⁾ der Gemeinden 2009



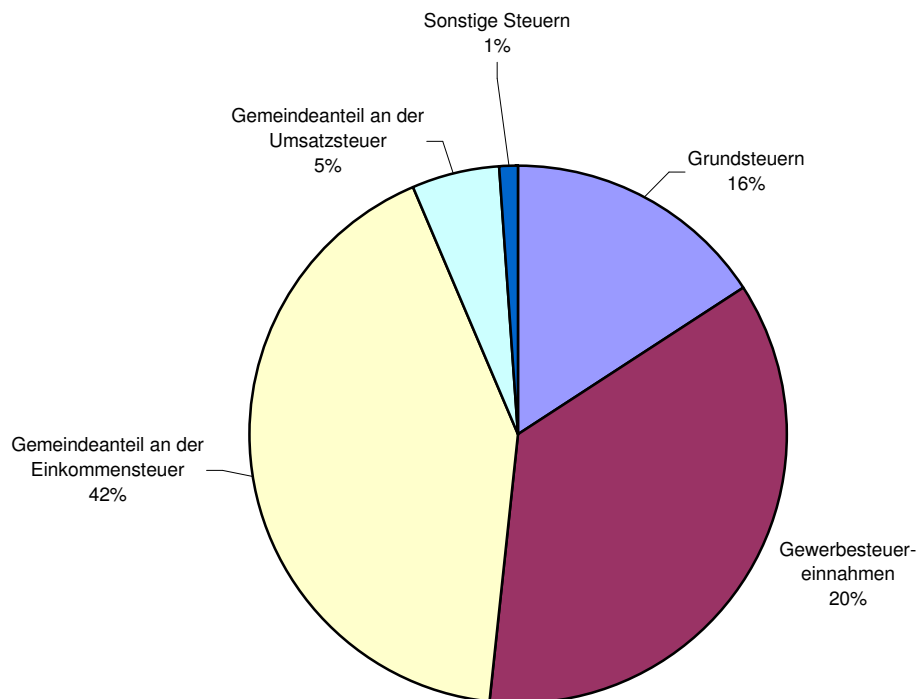
1) Realsteueraufbringungskraft abzüglich Gewerbesteuerumlage und zuzüglich Gemeindeanteil an der Einkommensteuer bzw. an der Umsatzsteuer.

Steuereinnahmekraft ¹⁾ der Gemeinden 1990, 1995, 2000 bis 2009

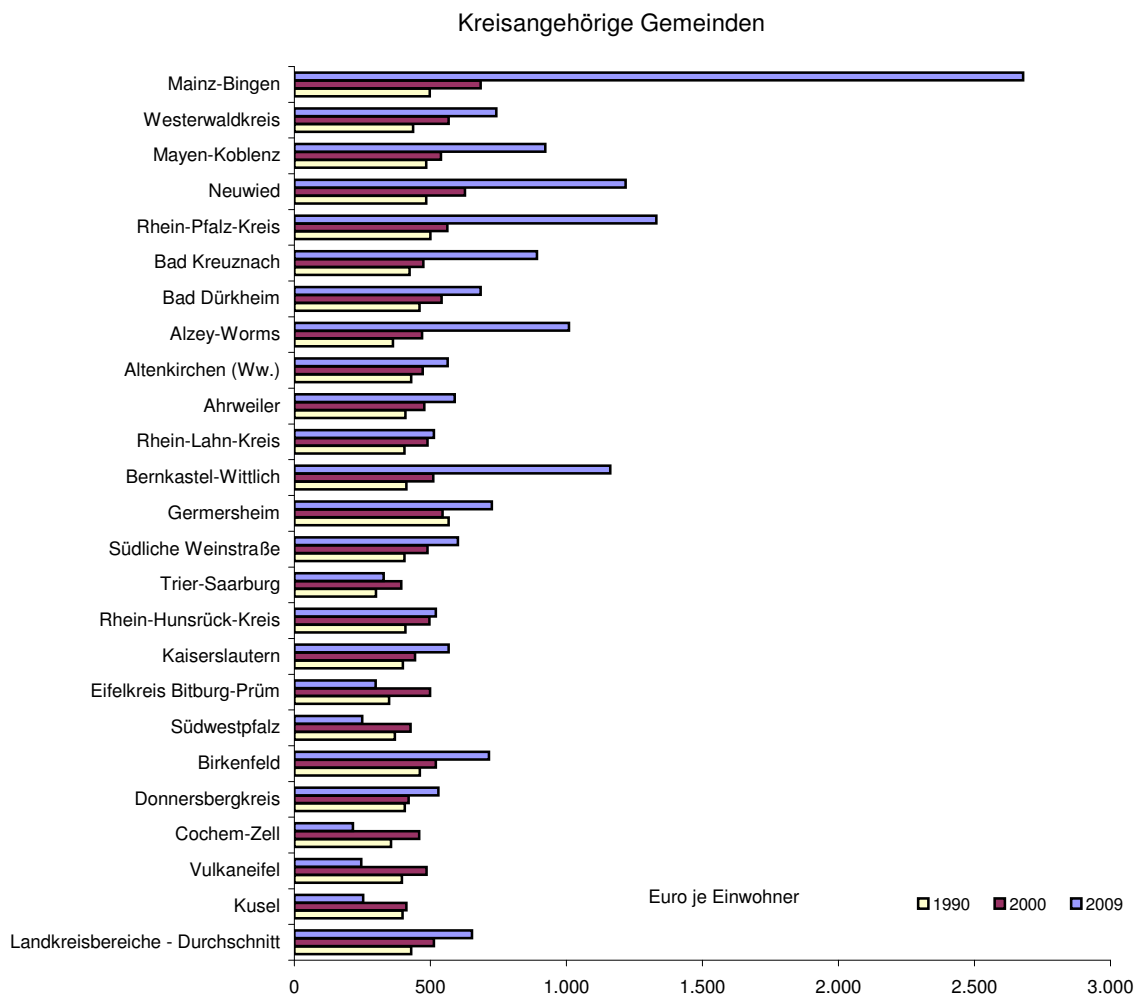
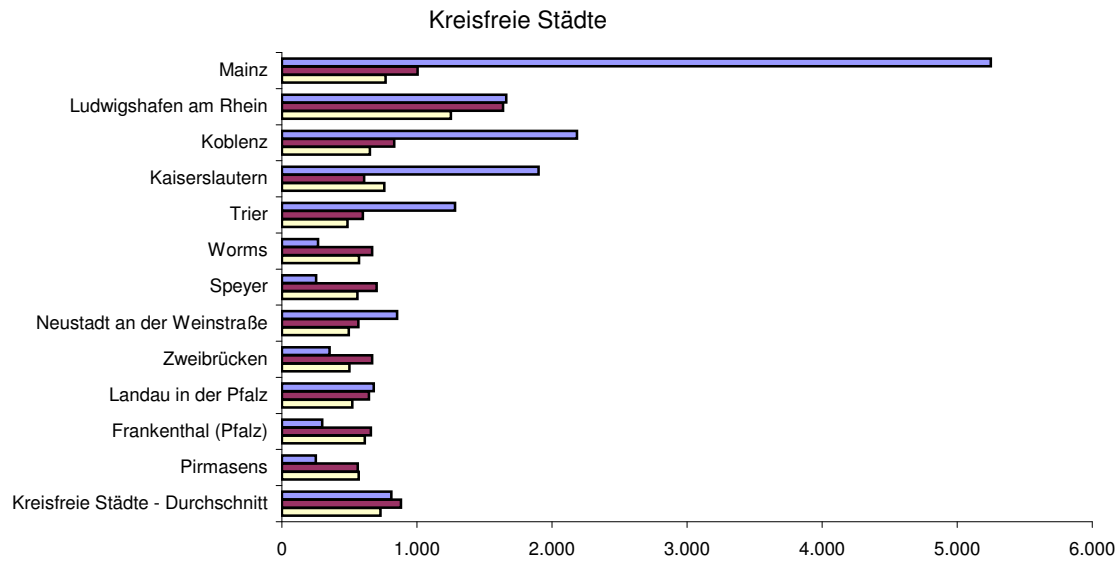


1) Realsteueraufbringungskraft abzüglich Gewerbesteuerumlage und zuzüglich Gemeindeanteil an der Einkommensteuer bzw. an der Umsatzsteuer.

Kassenmäßige Steuereinnahmen der Gemeinden und Gemeindeverbände 2009

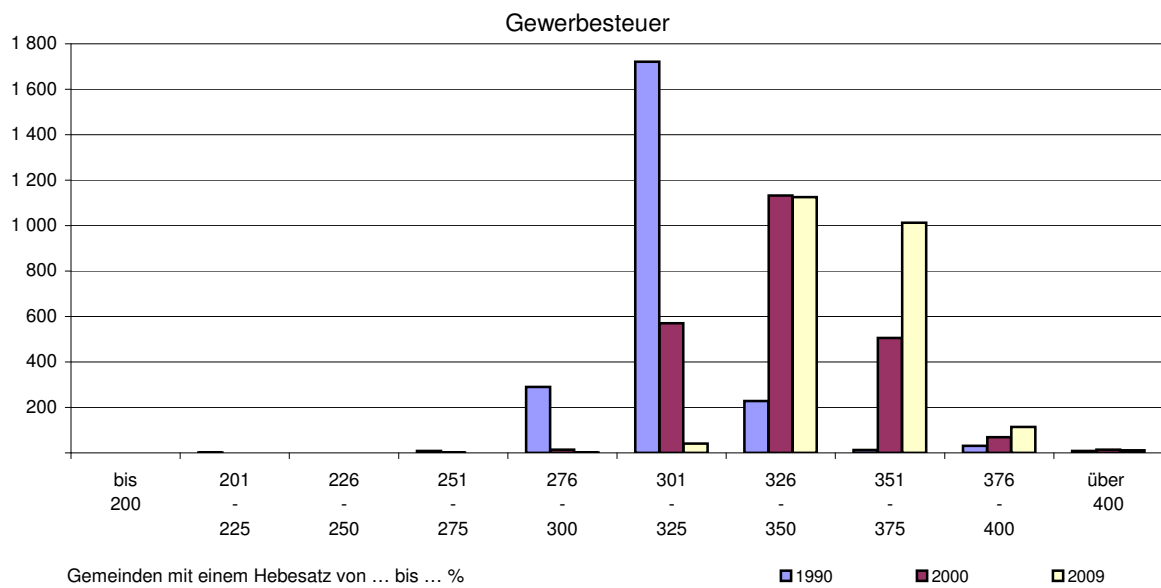
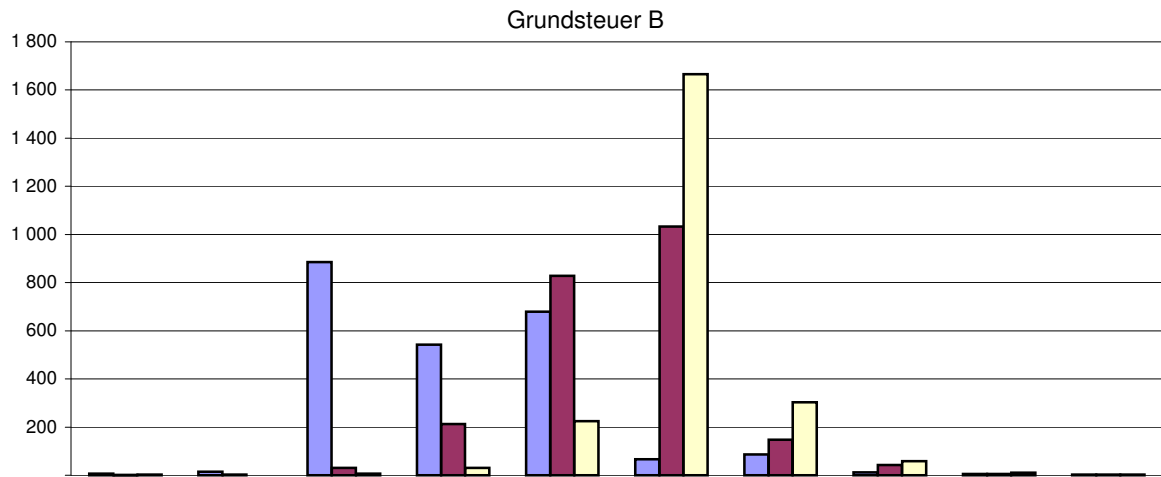
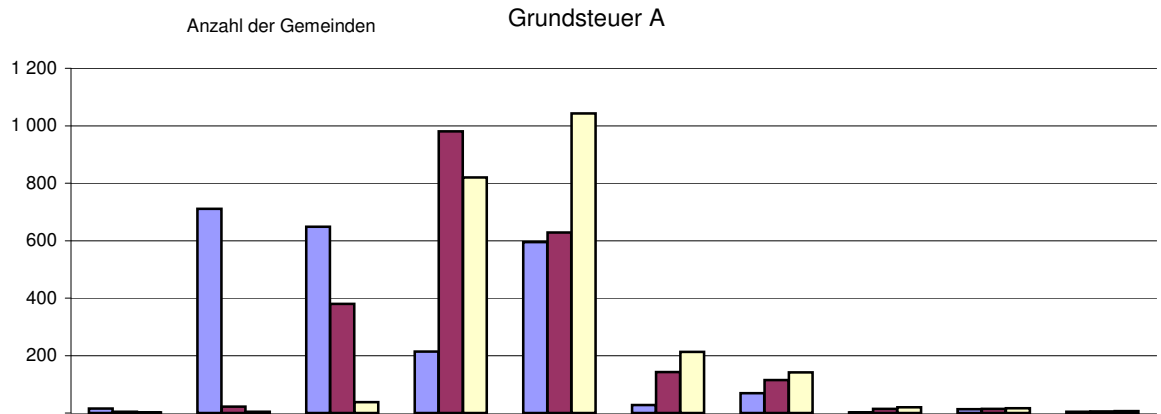


**Steuereinnahmekraft¹⁾ der Gemeinden 1990, 2000 und 2009
in Euro je Einwohner**



1) Realsteueraufbringungskraft abzüglich Gewerbesteuerumlage und zuzüglich Gemeindeanteil an der Einkommensteuer bzw. an der Umsatzsteuer.

Streuung der Realsteuerhebesätze 1990, 2000 und 2009 nach Hebesatzgruppen



10 Kassenmäßige Steuereinnahmen der Gemeinden und Gemeindeverbände
2003 bis 2009 nach Gebietskörperschaftsgruppen und Gemeindegrößenklassen

Gebietskörperschaftsgruppe Gemeindegrößenklasse / Verbandsgemeindegrößenklasse nach der Zahl der Einwohner	2003	2004	2005	2006	2007	2008	2009
---	------	------	------	------	------	------	------

1 000 EUR

Kreisfreie Städte	703 111	832 600	883 830	999 826	1 026 089	1 106 927	890 440
100 000 - 200 000	427 046	533 116	504 727	582 305	664 277	702 217	533 234
50 000 - 100 000	179 049	193 681	266 964	291 874	232 769	246 817	178 321
20 000 - 50 000	97 015	105 803	112 139	125 646	129 043	157 893	178 885
Kreisangehörige Gemeinden, Verbandsgemeinden, Landkreise	1 488 083	1 554 349	1 646 452	1 883 761	1 999 789	2 133 255	1 931 018
verbandsfreie Gemeinden	427 635	453 064	477 188	604 504	628 004	639 500	561 370
50 000 - 100 000	37 413	37 639	41 859	47 699	47 809	51 519	44 265
20 000 - 50 000	175 189	189 470	211 682	299 892	298 016	299 551	276 536
10 000 - 20 000	177 692	187 897	182 064	210 828	227 725	232 271	200 870
5 000 - 10 000	37 340	38 057	41 584	46 085	54 454	56 159	39 700
Ortsgemeinden	1 048 719	1 088 961	1 157 966	1 266 405	1 361 635	1 484 486	1 360 250
10 000 - 20 000	43 276	48 497	54 162	52 635	59 441	72 356	63 542
5 000 - 10 000	265 674	289 049	301 565	328 560	345 229	368 782	313 740
3 000 - 5 000	161 632	172 521	189 292	205 258	223 252	236 498	222 717
1 000 - 3 000	345 620	348 182	368 725	405 422	432 106	467 752	444 749
unter 1 000	232 517	230 713	244 222	274 529	301 606	339 098	315 501
Verbandsgemeinden ¹⁾	1 052 687	1 093 124	1 162 141	1 270 508	1 365 702	1 488 331	1 364 341
20 000 - 50 000	295 201	307 566	326 517	361 946	388 485	438 434	375 719
10 000 - 20 000	620 062	649 715	693 658	750 194	806 088	864 332	805 981
5 000 - 10 000	137 425	135 843	141 966	158 367	171 129	185 565	182 641
Landkreise	7 761	8 161	7 122	8 749	6 083	5 424	5 307
I n s g e s a m t	2 191 194	2 386 948	2 530 281	2 883 586	3 025 878	3 240 181	2 821 458

EUR je Einwohner

Kreisfreie Städte	696	825	871	983	1 004	1 082	873
100 000 - 200 000	768	959	1 092	1 252	1 164	1 228	934
50 000 - 100 000	629	681	695	760	818	868	761
20 000 - 50 000	574	628	667	749	772	949	832
Kreisangehörige Gemeinden, Verbandsgemeinden, Landkreise	489	510	541	620	661	707	644
verbandsfreie Gemeinden	658	697	735	934	973	994	884
50 000 - 100 000	560	563	630	723	730	791	683
20 000 - 50 000	780	844	945	1 341	1 335	1 346	1 251
10 000 - 20 000	614	649	628	728	817	836	701
5 000 - 10 000	540	551	605	674	697	721	635
Ortsgemeinden	438	454	483	530	572	626	576
10 000 - 20 000	598	670	747	723	818	997	877
5 000 - 10 000	524	575	608	665	701	766	662
3 000 - 5 000	520	539	571	632	696	730	677
1 000 - 3 000	416	420	450	493	530	577	549
unter 1 000	345	341	361	406	444	495	465
Verbandsgemeinden ¹⁾	439	456	485	532	574	627	577
20 000 - 50 000	453	471	500	554	596	673	616
10 000 - 20 000	442	463	492	538	580	629	580
5 000 - 10 000	401	396	427	464	503	533	501
Landkreise	3	3	2	3	2	2	2
I n s g e s a m t	540	588	623	711	747	802	702

1) Nachgewiesen sind hier neben den eigenen Steuereinnahmen die den Verbandsgemeinden zugerechneten Steuereinnahmen ihrer Ortsgemeinden.

11 Kassenmäßige Steuereinnahmen der Gemeinden und Gemeindeverbände
2003 bis 2009 nach Verwaltungsbezirken

Verwaltungsbezirk	2003	2004	2005	2006	2007	2008	2009
	1 000 EUR						
Kreisfreie Städte	703 111	832 600	883 830	999 826	1 026 089	1 106 927	890 440
Koblenz	94 882	116 226	118 716	155 766	129 954	152 328	116 175
Trier	62 968	65 064	69 685	83 486	80 434	88 768	73 131
Frankenthal (Pfalz)	28 165	26 696	33 289	31 686	38 311	42 090	32 811
Kaiserslautern	61 881	60 373	62 833	71 204	82 302	83 490	83 722
Landau in der Pfalz	25 254	28 522	29 716	33 936	35 421	39 082	34 431
Ludwigshafen am Rhein	127 082	170 246	206 050	199 941	229 506	224 447	139 634
Mainz	142 115	181 581	179 961	226 598	224 384	236 673	204 294
Neustadt an der Weinstraße	32 851	34 420	38 205	34 155	39 706	42 454	38 127
Pirmasens	26 015	28 493	26 624	28 913	29 969	36 506	28 836
Speyer	33 668	41 683	42 914	44 428	47 390	52 085	44 442
Worms	50 648	57 204	53 327	58 602	63 371	68 788	56 473
Zweibrücken	17 581	22 092	22 510	31 112	25 342	40 215	38 365
Landkreise ¹⁾	1 488 083	1 554 349	1 646 452	1 883 761	1 999 789	2 133 255	1 931 018
darunter							
große kreisangehörige Städte	205 178	218 548	246 534	340 280	336 241	340 782	308 016
Ahrweiler	61 470	61 938	62 176	68 367	75 033	80 184	73 172
Altenkirchen (Ww.)	58 379	57 882	62 727	71 614	76 271	84 317	75 978
Bad Kreuznach	73 153	78 747	86 603	88 389	96 781	99 420	95 925
Bad Kreuznach, gr. kr. St.	26 027	31 119	33 571	29 967	36 289	34 407	36 830
Birkenfeld	44 566	44 068	45 885	52 619	51 321	55 439	46 751
Idar-Oberstein, gr. kr. St.	21 792	21 971	23 166	26 797	24 938	26 191	21 103
Cochem-Zell	26 236	27 911	31 954	31 275	32 593	34 646	33 281
Mayen-Koblenz	108 554	115 668	118 945	139 061	152 444	156 441	137 606
Andernach, gr. kr. St.	18 741	19 778	21 415	25 854	31 611	28 812	21 063
Mayen, gr. kr. St.	16 830	16 850	14 947	18 019	20 116	21 678	16 494
Neuwied	108 187	109 540	120 852	132 720	143 445	152 923	130 300
Neuwied, gr. kr. St.	37 413	37 639	41 859	47 699	47 809	51 519	44 265
Rhein-Hunsrück-Kreis	49 865	53 935	58 676	69 239	73 699	73 817	64 260
Rhein-Lahn-Kreis	60 776	60 579	67 120	69 711	72 505	77 031	72 262
Lahnstein, gr. kr. St.	13 206	13 820	12 766	12 954	13 434	13 664	11 414
Westerwaldkreis	102 233	114 352	113 289	127 258	143 600	151 468	143 279
Bernkastel-Wittlich	54 013	55 991	61 023	68 797	72 223	80 318	70 855
Eifelkreis Bitburg-Prüm	45 779	38 889	41 280	46 766	50 720	56 493	54 315
Vulkaneifel	31 216	35 680	33 752	36 893	34 745	43 486	32 615
Trier-Saarburg	50 983	52 812	57 559	61 650	66 137	76 974	65 031
Alzey-Worms	56 237	57 580	60 632	68 778	75 741	81 989	77 089
Bad Dürkheim	67 728	70 447	73 565	78 689	82 666	90 407	87 012
Donnersbergkreis	32 408	33 118	39 594	42 970	50 192	51 242	44 592
Germersheim	64 006	71 824	62 516	72 800	84 561	80 457	68 595
Kaiserslautern	46 615	47 633	50 169	55 963	56 440	66 153	57 350
Kusel	30 986	32 804	32 709	31 119	34 107	35 470	32 361
Südliche Weinstraße	51 964	56 025	58 082	60 407	69 464	72 819	66 630
Rhein-Pfalz-Kreis	75 442	81 820	84 962	90 586	96 862	104 597	95 820
Mainz-Bingen	146 193	152 075	178 233	269 132	256 973	270 309	254 061
Bingen am Rhein, gr. kr. St.	16 499	15 740	18 498	19 861	23 365	28 662	37 030
Ingelheim am Rhein, gr. kr. St.	54 669	61 631	80 312	159 129	138 679	135 848	119 816
Südwestpfalz	41 094	43 033	44 150	48 959	51 265	56 854	51 878
Insgesamt	2 191 194	2 386 948	2 530 281	2 883 586	3 025 878	3 240 181	2 821 458

1) Einbezogen sind die Landkreise, die verbandsfreien Gemeinden und die Verbandsgemeinden mit ihren Ortsgemeinden.

11 Kassenmäßige Steuereinnahmen der Gemeinden und Gemeindeverbände
2003 bis 2009 nach Verwaltungsbezirken

Verwaltungsbezirk	2003	2004	2005	2006	2007	2008	2009
	EUR je Einwohner						
Kreisfreie Städte	696	825	871	983	1 004	1 082	873
Koblenz	880	1 083	1 113	1 466	1 226	1 435	1 094
Trier	629	650	699	839	778	853	701
Frankenthal (Pfalz)	591	562	703	673	815	894	700
Kaiserslautern	622	609	634	724	840	857	847
Landau in der Pfalz	609	684	710	792	821	908	801
Ludwigshafen am Rhein	782	1 044	1 262	1 222	1 401	1 372	855
Mainz	765	978	936	1 161	1 137	1 195	1 036
Neustadt an der Weinstraße	608	639	711	637	740	784	711
Pirmasens	588	651	612	677	710	876	702
Speyer	671	829	851	880	936	1 027	891
Worms	624	707	655	714	771	837	690
Zweibrücken	493	622	636	888	729	1 162	1 117
Landkreise ¹⁾	489	510	541	620	661	707	644
darunter							
große kreisangehörige Städte	786	840	951	1 317	1 309	1 332	1 213
Ahrweiler	470	473	476	526	580	622	570
Altenkirchen (Ww.)	425	422	459	526	564	628	570
Bad Kreuznach	463	497	547	560	614	633	614
Bad Kreuznach, gr. kr. St.	600	717	767	683	829	788	847
Birkenfeld	497	495	521	602	592	645	552
Idar-Oberstein, gr. kr. St.	659	669	718	838	787	833	682
Cochem-Zell	397	423	485	478	501	536	519
Mayen-Koblenz	509	542	556	652	716	736	651
Andernach, gr. kr. St.	639	671	728	874	1 068	971	713
Mayen, gr. kr. St.	855	865	769	934	1 051	1 136	876
Neuwied	583	589	652	719	779	835	716
Neuwied, gr. kr. St.	560	563	630	723	730	791	683
Rhein-Hunsrück-Kreis	470	508	553	656	703	709	622
Rhein-Lahn-Kreis	470	469	522	546	572	612	578
Lahnstein, gr. kr. St.	702	745	692	705	736	756	634
Westerwaldkreis	503	561	557	627	710	753	716
Bernkastel-Wittlich	473	490	535	604	637	712	632
Eifelkreis Bitburg-Prüm	478	406	431	488	532	593	574
Vulkaneifel	486	558	529	581	552	696	526
Trier-Saarburg	367	379	413	440	471	546	460
Alzey-Worms	445	454	479	546	602	653	617
Bad Dürkheim	503	522	545	583	614	674	652
Donnersbergkreis	410	418	501	547	643	660	580
Germersheim	514	575	500	581	674	640	548
Kaiserslautern	424	434	459	514	523	614	538
Kusel	398	424	426	409	453	476	439
Südliche Weinstraße	470	506	525	546	631	662	609
Rhein-Pfalz-Kreis	509	551	571	608	649	701	643
Mainz-Bingen	737	763	891	1 342	1 277	1 341	1 262
Bingen am Rhein, gr. kr. St.	666	636	744	806	950	1 169	1 530
Ingelheim am Rhein, gr. kr. St.	2 181	2 478	3 258	6 469	5 681	5 593	4 958
Südwestpfalz	392	412	427	475	502	562	519
Insgesamt	540	588	623	711	747	802	702

1) Einbezogen sind die Landkreise, die verbandsfreien Gemeinden und die Verbandsgemeinden mit ihren Ortsgemeinden.

12 Kassenmäßige Steuereinnahmen der Gemeinden und Gemeindeverbände 2009
nach Arten und Verwaltungsbezirken

Verwaltungsbezirk	Grundsteuer A	Grundsteuer B	Gewerbesteuer		Gemeindeanteil an der		Sonstige Steuern und steuerähnliche Einnahmen
			Aufkommen	Einnahmen	Ein-kommen-steuer	Umsatz-steuer	
			1 000 EUR				
Kreisfreie Städte	1 948	143 764	436 525	364 632	303 618	65 423	11 055
Koblenz	62	15 611	70 325	58 574	33 435	7 277	1 215
Trier	193	13 437	35 055	29 123	24 616	4 686	1 075
Frankenthal (Pfalz)	87	6 004	12 025	10 015	14 192	1 996	515
Kaiserslautern	47	15 498	43 441	36 183	25 707	5 076	1 212
Landau in der Pfalz	179	5 745	15 402	12 855	13 444	1 755	454
Ludwigshafen am Rhein	92	26 045	59 390	48 502	45 686	18 182	1 127
Mainz	736	26 562	103 370	87 865	71 278	15 214	2 640
Neustadt an der Weinstraße	198	6 368	14 822	12 314	17 165	1 706	376
Pirmasens	19	6 415	12 146	10 142	9 252	2 481	527
Speyer	28	7 073	21 546	18 035	16 653	2 222	432
Worms	258	10 658	21 409	17 876	23 093	3 411	1 178
Zweibrücken	49	4 348	27 594	23 149	9 098	1 416	304
Landkreise ¹⁾	16 516	282 396	797 346	647 360	884 809	76 034	23 904
darunter							
große kreisangehörige Städte	319	28 334	232 286	188 891	73 423	14 791	2 258
Ahrweiler	369	12 921	21 707	17 546	37 844	2 746	1 745
Altenkirchen (Ww.)	353	12 443	30 035	24 646	33 987	3 462	1 087
Bad Kreuznach	855	14 583	37 459	30 746	43 989	4 516	1 236
Bad Kreuznach, gr. kr. St.	79	5 368	20 819	17 203	11 444	2 256	481
Birkenfeld	267	8 072	17 508	14 385	20 239	3 180	609
Idar-Oberstein, gr. kr. St.	12	3 497	9 659	7 981	7 200	2 211	202
Cochem-Zell	533	5 800	11 461	9 275	15 623	1 355	695
Mayen-Koblenz	715	20 761	55 861	45 667	62 534	6 349	1 580
Andernach, gr. kr. St.	29	3 177	9 850	8 139	8 062	1 296	360
Mayen, gr. kr. St.	39	2 335	9 240	7 635	5 114	1 164	207
Neuwied	293	19 879	61 183	49 611	52 691	6 466	1 359
Neuwied, gr. kr. St.	42	7 789	18 759	15 624	17 275	3 039	496
Rhein-Hunsrück-Kreis	672	10 364	25 840	21 020	28 532	2 676	996
Rhein-Lahn-Kreis	505	11 130	25 266	20 557	36 267	2 783	1 021
Lahnstein, gr. kr. St.	11	2 179	3 397	2 807	5 608	734	75
Westerwaldkreis	471	18 852	75 589	60 830	55 859	5 794	1 474
Bernkastel-Wittlich	1 103	10 578	32 810	26 623	28 353	3 221	977
Eifelkreis Bitburg-Prüm	990	7 662	26 601	21 614	20 236	2 803	1 008
Vulkaneifel	438	4 814	12 283	9 915	15 047	1 547	853
Trier-Saarburg	942	10 740	18 898	15 320	35 148	1 919	962
Alzey-Worms	1 811	11 185	23 864	19 440	41 768	2 075	809
Bad Dürkheim	1 017	13 800	24 821	20 298	46 836	2 694	2 366
Donnersbergkreis	621	6 852	15 513	12 635	22 312	1 613	559
Germersheim	461	12 153	12 781	10 475	40 996	3 782	728
Kaiserslautern	333	11 197	16 114	13 041	30 565	1 720	493
Kusel	295	5 509	6 189	5 038	19 535	1 598	387
Südliche Weinstraße	1 092	10 400	21 979	17 875	34 111	2 423	730
Rhein-Pfalz-Kreis	557	16 084	24 696	19 970	56 001	2 642	565
Mainz-Bingen	1 413	16 864	184 020	148 675	79 254	6 649	1 206
Bingen am Rhein, gr. kr. St.	84	3 235	29 019	24 108	8 095	1 338	170
Ingelheim am Rhein, gr. kr. St.	23	755	131 544	105 394	10 626	2 752	267
Südwestpfalz	409	9 750	14 869	12 159	27 081	2 019	460
Insgesamt	18 464	426 160	1 233 871	1 011 992	1 188 427	141 456	34 959

1) Einbezogen sind die Landkreise, die verbandsfreien Gemeinden und die Verbandsgemeinden mit ihren Ortsgemeinden.

12 Kassenmäßige Steuereinnahmen der Gemeinden und Gemeindeverbände 2009
nach Arten und Verwaltungsbezirken

Verwaltungsbezirk	Grundsteuer A	Grundsteuer B	Gewerbesteuer		Gemeindeanteil an der		Sonstige Steuern und steuerähnliche Einnahmen
			Aufkommen	Einnahmen	Einkommensteuer	Umsatzsteuer	
EUR je Einwohner							
Kreisfreie Städte	1,91	140,87	427,75	357,30	297,52	64,11	10,83
Koblenz	0,59	147,03	662,33	551,66	314,90	68,54	11,45
Trier	1,85	128,89	336,24	279,34	236,11	44,95	10,31
Frankenthal (Pfalz)	1,87	128,17	256,70	213,81	302,96	42,62	11,00
Kaiserslautern	0,48	156,87	439,73	366,26	260,21	51,38	12,26
Landau in der Pfalz	4,16	133,58	358,12	298,88	312,59	40,80	10,55
Ludwigshafen am Rhein	0,56	159,41	363,51	296,87	279,63	111,29	6,90
Mainz	3,73	134,66	524,03	445,43	361,34	77,13	13,38
Neustadt an der Weinstraße	3,70	118,78	276,46	229,68	320,16	31,82	7,01
Pirmasens	0,47	156,19	295,75	246,95	225,28	60,41	12,84
Speyer	0,56	141,85	432,12	361,70	333,98	44,57	8,67
Worms	3,14	130,13	261,39	218,26	281,96	41,65	14,38
Zweibrücken	1,42	126,60	803,36	673,97	264,86	41,23	8,86
Landkreise ¹⁾	5,51	94,18	265,93	215,91	295,10	25,36	7,97
darunter							
große kreisangehörige Städte	1,26	111,56	914,56	743,70	289,08	58,23	8,89
Ahrweiler	2,88	100,71	169,19	136,76	294,97	21,40	13,60
Altenkirchen (Ww.)	2,65	93,37	225,39	184,95	255,04	25,98	8,16
Bad Kreuznach	5,47	93,37	239,85	196,86	281,66	28,92	7,91
Bad Kreuznach, gr. kr. St.	1,82	123,40	478,59	395,47	263,07	51,87	11,05
Birkenfeld	3,15	95,36	206,83	169,93	239,09	37,57	7,20
Idar-Oberstein, gr. kr. St.	0,39	113,03	312,14	257,93	232,69	71,45	6,52
Cochem-Zell	8,30	90,42	178,65	144,58	243,52	21,12	10,83
Mayen-Koblenz	3,38	98,28	264,42	216,17	296,02	30,05	7,48
Andernach, gr. kr. St.	0,98	107,55	333,51	275,58	272,96	43,89	12,20
Mayen, gr. kr. St.	2,08	124,05	490,84	405,59	271,65	61,85	11,01
Neuwied	1,61	109,18	336,03	272,48	289,39	35,51	7,46
Neuwied, gr. kr. St.	0,65	120,17	289,43	241,07	266,53	46,89	7,65
Rhein-Hunsrück-Kreis	6,51	100,31	250,10	203,44	276,16	25,90	9,64
Rhein-Lahn-Kreis	4,04	89,10	202,26	164,56	290,33	22,28	8,17
Lahnstein, gr. kr. St.	0,61	121,10	188,76	155,98	311,68	40,79	4,17
Westerwaldkreis	2,35	94,24	377,86	304,09	279,24	28,96	7,37
Bernkastel-Wittlich	9,84	94,36	292,70	237,51	252,94	28,74	8,71
Eifelkreis Bitburg-Prüm	10,47	81,03	281,31	228,57	214,00	29,65	10,66
Vulkaneifel	7,07	77,65	198,13	159,92	242,71	24,95	13,76
Trier-Saarburg	6,67	76,03	133,78	108,44	248,80	13,59	6,81
Alzey-Worms	14,50	89,57	191,10	155,68	334,48	16,62	6,48
Bad Dürkheim	7,63	103,47	186,10	152,19	351,16	20,20	17,74
Donnersbergkreis	8,08	89,14	201,81	164,36	290,26	20,99	7,28
Germersheim	3,68	97,16	102,17	83,74	327,72	30,24	5,82
Kaiserslautern	3,13	105,09	151,24	122,40	286,87	16,14	4,63
Kusel	4,01	74,80	84,04	68,41	265,27	21,70	5,25
Südliche Weinstraße	9,98	95,05	200,87	163,36	311,75	22,14	6,67
Rhein-Pfalz-Kreis	3,74	107,89	165,65	133,95	375,64	17,72	3,79
Mainz-Bingen	7,02	83,75	913,92	738,38	393,61	33,02	5,99
Bingen am Rhein, gr. kr. St.	3,48	133,61	1 198,70	995,85	334,36	55,25	7,03
Ingelheim am Rhein, gr. kr. St.	0,93	31,24	5 442,89	4 360,87	439,67	113,88	11,03
Südwestpfalz	4,09	97,48	148,65	121,56	270,74	20,19	4,59
Insgesamt	4,59	106,04	307,02	251,81	295,71	35,20	8,70

1) Einbezogen sind die Landkreise, die verbandsfreien Gemeinden und die Verbandsgemeinden mit ihren Ortsgemeinden.

13 Kassenmäßige Steuereinnahmen der Gemeinden und Gemeindeverbände 2009
nach Arten sowie Gebietskörperschaftsgruppen und Gemeindegrößenklassen

Gebietskörperschaftsgruppe Gemeindegrößenklasse / Verbandsgemeindegrößenklasse nach der Zahl der Einwohner	Grund- steuer A	Grund- steuer B	Gewerbesteuer		Gemeindeanteil an der		Sonstige Steuern und steuer- ähnliche Einnahmen
			Auf- kommen	Ein- nahmen	Ein- kommen- steuer	Umsatz- steuer	

1 000 EUR

Kreisfreie Städte	1 948	143 764	436 525	364 632	303 618	65 423	11 055
100 000 - 200 000	1 083	81 656	268 140	224 064	175 015	45 359	6 057
50 000 - 100 000	503	32 523	79 672	66 372	65 964	10 193	2 765
20 000 - 50 000	362	29 585	88 713	74 196	62 639	9 870	2 233
Kreisangehörige Gemeinden, Verbandsgemeinden, Landkreise	16 516	282 396	797 346	647 360	884 809	76 034	23 904
verbandsfreie Gemeinden	1 308	72 104	319 371	259 819	193 493	27 992	6 652
50 000 - 100 000	42	7 789	18 759	15 624	17 275	3 039	496
20 000 - 50 000	293	24 171	214 201	173 630	64 195	11 874	2 374
10 000 - 20 000	779	33 906	73 855	60 301	91 093	11 367	3 424
5 000 - 10 000	194	6 239	12 555	10 264	20 931	1 712	359
Ortsgemeinden	15 207	210 291	477 976	387 540	691 316	48 041	7 854
10 000 - 20 000	149	8 236	38 333	30 977	20 891	3 108	180
5 000 - 10 000	1 198	50 220	126 054	102 671	142 462	15 768	1 420
3 000 - 5 000	1 596	33 621	91 820	74 088	103 888	8 307	1 217
1 000 - 3 000	5 367	69 539	139 911	113 505	240 019	13 788	2 532
unter 1 000	6 897	48 676	81 858	66 299	184 056	7 070	2 504
Verbandsgemeinden ¹⁾	15 207	210 291	477 976	387 540	691 316	48 041	11 945
20 000 - 50 000	4 455	52 651	149 309	120 899	181 543	13 060	3 111
10 000 - 20 000	7 720	127 430	277 651	225 196	409 243	29 269	7 123
5 000 - 10 000	3 032	30 211	51 016	41 445	100 530	5 712	1 711
Landkreise	-	-	-	-	-	-	5 307
I n s g e s a m t	18 464	426 160	1 233 871	1 011 992	1 188 427	141 456	34 959

EUR je Einwohner

Kreisfreie Städte	1,91	140,87	427,75	357,30	297,52	64,11	10,83
100 000 - 200 000	1,90	142,99	469,54	392,36	306,47	79,43	10,61
50 000 - 100 000	2,15	138,81	340,03	283,27	281,53	43,50	11,80
20 000 - 50 000	1,68	137,52	412,37	344,89	291,16	45,88	10,38
Kreisangehörige Gemeinden, Verbandsgemeinden, Landkreise	5,51	94,18	265,93	215,91	295,10	25,36	7,97
verbandsfreie Gemeinden	2,06	113,55	502,96	409,17	304,72	44,08	10,48
50 000 - 100 000	0,65	120,17	289,43	241,07	266,53	46,89	7,65
20 000 - 50 000	1,32	109,37	969,19	785,62	290,46	53,73	10,74
10 000 - 20 000	2,72	118,29	257,66	210,37	317,79	39,66	11,94
5 000 - 10 000	3,11	99,79	200,82	164,16	334,78	27,39	5,75
Ortsgemeinden	6,43	88,98	202,24	163,98	292,51	20,33	3,32
10 000 - 20 000	2,05	113,64	528,90	427,41	288,25	42,88	2,49
5 000 - 10 000	2,53	105,89	265,78	216,48	300,38	33,25	2,99
3 000 - 5 000	4,85	102,14	278,96	225,08	315,62	25,24	3,70
1 000 - 3 000	6,63	85,89	172,81	140,20	296,47	17,03	3,13
unter 1 000	10,17	71,81	120,76	97,81	271,53	10,43	3,69
Verbandsgemeinden ¹⁾	6,43	88,98	202,24	163,98	292,51	20,33	5,05
20 000 - 50 000	7,31	86,34	244,85	198,26	297,71	21,42	5,10
10 000 - 20 000	5,56	91,76	199,93	162,16	294,68	21,08	5,13
5 000 - 10 000	8,31	82,82	139,85	113,61	275,57	15,66	4,69
Landkreise	-	-	-	-	-	-	1,77
I n s g e s a m t	4,59	106,04	307,02	251,81	295,71	35,20	8,70

1) Nachgewiesen sind hier neben den eigenen Steuereinnahmen die den Verbandsgemeinden zugerechneten Steuereinnahmen ihrer Ortsgemeinden.

20 Realsteuergrundbeträge 2009 nach Gebietskörperschaftsgruppen
und Gemeindegrößenklassen

Gebietskörperschaftsgruppe Gemeindegrößenklasse / Verbandsgemeindegrößenklasse nach der Zahl der Einwohner	Real- steuern ins- gesamt	Grund- steuer A	Grund- steuer B	Gewerbe- steuer	Real- steuern ins- gesamt	Grund- steuer A	Grund- steuer B	Gewerbe- steuer
	1 000 EUR				EUR je Einwohner			
Kreisfreie Städte	147 751	673	38 153	108 924	144,78	0,66	37,39	106,74
100 000 - 200 000	88 431	362	21 287	66 783	154,85	0,63	37,28	116,94
50 000 - 100 000	29 225	186	8 888	20 150	124,73	0,79	37,94	86,00
20 000 - 50 000	30 095	126	7 978	21 991	139,89	0,59	37,08	102,22
Kreisangehörige Gemeinden und Verbandsgemeinden	321 499	5 808	88 321	227 371	107,23	1,94	29,46	75,83
verbandsfreie Gemeinden	113 351	498	22 624	90 229	178,51	0,78	35,63	142,10
50 000 - 100 000	7 055	16	2 291	4 749	108,86	0,24	35,34	73,27
20 000 - 50 000	69 523	127	7 924	61 472	314,57	0,57	35,86	278,14
10 000 - 20 000	31 265	284	10 445	20 536	109,07	0,99	36,44	71,64
5 000 - 10 000	5 508	72	1 965	3 472	88,10	1,15	31,42	55,54
Ortsgemeinden	208 147	5 309	65 696	137 142	88,07	2,25	27,80	58,03
10 000 - 20 000	13 736	51	2 539	11 146	189,52	0,70	35,03	153,78
5 000 - 10 000	51 339	412	15 500	35 426	108,25	0,87	32,68	74,69
3 000 - 5 000	38 129	571	10 630	26 927	115,84	1,74	32,30	81,81
1 000 - 3 000	63 606	1 883	21 716	40 008	78,57	2,33	26,82	49,42
unter 1 000	41 338	2 392	15 311	23 635	60,99	3,53	22,59	34,87
Verbandsgemeinden ¹⁾	208 147	5 309	65 696	137 142	88,07	2,25	27,80	58,03
20 000 - 50 000	61 002	1 539	16 418	43 045	100,04	2,52	26,92	70,59
10 000 - 20 000	122 268	2 735	39 937	79 596	88,04	1,97	28,76	57,31
5 000 - 10 000	24 877	1 035	9 341	14 501	68,19	2,84	25,61	39,75
Insgesamt	469 250	6 481	126 474	336 295	116,76	1,61	31,47	83,68

1) Nachgewiesen sind hier die den Verbandsgemeinden zugerechneten Realsteuern ihrer Ortsgemeinden.

21 Gewogene Durchschnittshebesätze der Realsteuern 2007 bis 2009
nach Gebietskörperschaftsgruppen und Gemeindegrößenklassen

Gebietskörperschaftsgruppe Gemeindegrößenklasse / Verbandsgemeindegrößenklasse nach der Zahl der Einwohner	Grundsteuer A			Grundsteuer B			Gewerbesteuer		
	2007	2008	2009	2007	2008	2009	2007	2008	2009
	%								
Kreisfreie Städte	284	285	289	377	377	377	393	395	401
100 000 - 200 000	307	305	299	384	384	384	392	393	402
50 000 - 100 000	271	271	271	365	365	366	398	398	395
20 000 - 50 000	255	288	287	373	374	371	399	403	403
Kreisangehörige Gemeinden und Verbandsgemeinden	285	285	284	321	321	320	350	350	351
verbandsfreie Gemeinden	267	267	263	322	323	319	353	353	354
50 000 - 100 000	270	270	270	340	340	340	395	395	395
20 000 - 50 000	252	251	231	315	317	305	346	346	348
10 000 - 20 000	274	275	274	325	325	325	359	360	360
5 000 - 10 000	270	270	271	318	317	318	358	359	362
Ortsgemeinden	286	286	286	320	320	320	348	348	349
10 000 - 20 000	293	292	292	322	322	324	341	347	344
5 000 - 10 000	290	290	291	324	324	324	356	356	356
3 000 - 5 000	280	279	280	317	316	316	341	337	341
1 000 - 3 000	284	285	285	320	320	320	348	349	350
unter 1 000	289	289	288	318	318	318	348	348	346
Verbandsgemeinden ¹⁾	286	286	286	320	320	320	348	348	349
20 000 - 50 000	289	289	289	321	321	321	346	346	347
10 000 - 20 000	282	282	282	319	319	319	349	349	349
5 000 - 10 000	294	294	293	323	323	323	352	352	352
Insgesamt	285	285	285	338	338	337	366	367	367

1) Nachgewiesen sind hier die den Verbandsgemeinden zugerechneten Realsteuern ihrer Ortsgemeinden.

22 Realsteueraufbringungskraft und Steuereinnahmekraft der Gemeinden 2009
nach Gebietskörperschaftsgruppen und Gemeindegrößenklassen

Gebietskörperschaftsgruppe Gemeindegrößenklasse / Verbandsgemeindegrößenklasse nach der Zahl der Einwohner	Realsteueraufbringungskraft				Steuer- einnahmekraft der Gemeinden ¹⁾	Steuer- einnahmekraft der Gemeinden ¹⁾ zuzüglich Schlüssel- zuweisung ²⁾
	ins- gesamt	Grund- steuer A	Grund- steuer B	Gewerbe- steuer		

1 000 EUR

Kreisfreie Städte	530 247	1 919	128 576	399 752	827 395	989 580
100 000 - 200 000	317 860	1 031	71 737	245 093	494 158	556 688
50 000 - 100 000	104 435	529	29 954	73 952	167 293	225 820
20 000 - 50 000	107 951	359	26 885	80 708	165 944	207 072
Kreisangehörige Gemeinden, Verbandsgemeinden	1 148 643	16 552	297 640	834 450	1 959 499	2 388 894
verbandsfreie Gemeinden	408 804	1 420	76 244	331 140	570 738	617 693
50 000 - 100 000	25 194	45	7 720	17 429	42 373	47 585
20 000 - 50 000	252 667	361	26 705	225 601	288 164	302 900
10 000 - 20 000	111 375	811	35 198	75 367	200 281	221 742
5 000 - 10 000	19 568	204	6 621	12 743	39 920	45 467
Ortsgemeinden	739 839	15 132	221 397	503 310	1 388 761	1 602 740
10 000 - 20 000	49 606	146	8 556	40 905	66 249	68 831
5 000 - 10 000	183 424	1 175	52 235	130 013	318 272	339 105
3 000 - 5 000	136 275	1 628	35 825	98 822	230 737	248 564
1 000 - 3 000	225 377	5 366	73 181	146 829	452 778	521 687
unter 1 000	145 157	6 817	51 600	86 740	320 724	424 554
Verbandsgemeinden ³⁾	739 839	15 132	221 397	503 310	1 388 761	1 771 201
20 000 - 50 000	217 690	4 387	55 328	157 974	383 884	472 138
10 000 - 20 000	434 500	7 796	134 589	292 116	820 558	1 037 010
5 000 - 10 000	87 648	2 949	31 480	53 220	184 318	262 054
Insgesamt	1 678 889	18 471	426 216	1 234 202	2 786 893	3 378 474

EUR je Einwohner

Kreisfreie Städte	519,59	1,88	125,99	391,72	810,77	969,69
100 000 - 200 000	556,60	1,80	125,62	429,18	865,31	974,81
50 000 - 100 000	445,72	2,26	127,84	315,62	714,00	963,79
20 000 - 50 000	501,79	1,67	124,97	375,16	771,36	962,54
Kreisangehörige Gemeinden, Verbandsgemeinden	383,09	5,52	99,27	278,30	653,53	796,74
verbandsfreie Gemeinden	643,80	2,24	120,07	521,49	898,82	972,76
50 000 - 100 000	388,71	0,69	119,11	268,91	653,76	734,18
20 000 - 50 000	1 143,23	1,63	120,83	1 020,77	1 303,85	1 370,52
10 000 - 20 000	388,55	2,83	122,80	262,93	698,72	773,59
5 000 - 10 000	312,98	3,27	105,89	203,81	638,49	727,21
Ortsgemeinden	313,05	6,40	93,68	212,96	587,62	678,16
10 000 - 20 000	684,44	2,01	118,04	564,39	914,07	949,69
5 000 - 10 000	386,74	2,48	110,14	274,13	671,06	714,99
3 000 - 5 000	414,01	4,95	108,84	300,23	700,99	755,15
1 000 - 3 000	278,38	6,63	90,39	181,36	559,26	644,38
unter 1 000	214,14	10,06	76,12	127,96	473,15	626,33
Verbandsgemeinden ³⁾	313,05	6,40	93,68	212,96	587,62	749,44
20 000 - 50 000	356,98	7,19	90,73	259,06	629,52	774,24
10 000 - 20 000	312,87	5,61	96,91	210,34	590,86	746,72
5 000 - 10 000	240,26	8,08	86,29	145,89	505,26	718,35
Insgesamt	417,75	4,60	106,05	307,10	693,45	840,66

1) Realsteueraufbringungskraft abzüglich Gewerbesteuerumlage und zuzüglich Gemeindeanteil an der Einkommensteuer bzw. an der Umsatzsteuer. - 2) Als Schlüsselzuweisung an die Gemeinden auszahlender Betrag, bei den Angaben für die Verbandsgemeinden einschließlich des den Verbandsgemeinden zufließenden Betrages. - 3) Nachgewiesen sind hier die den Verbandsgemeinden zugerechneten Realsteuern ihrer Ortsgemeinden.

23 Realsteuergrundbeträge 2009 nach Verwaltungsbezirken

Verwaltungsbezirk	Realsteuern insgesamt	Grundsteuer A	Grundsteuer B	Gewerbesteuer	Realsteuern insgesamt	Grundsteuer A	Grundsteuer B	Gewerbesteuer
	1 000 EUR				EUR je Einwohner			
Kreisfreie Städte	147 751	673	38 153	108 924	144,78	0,66	37,39	106,74
Koblenz	22 161	21	4 336	17 804	208,72	0,20	40,84	167,68
Trier	12 679	58	3 632	8 989	121,61	0,56	34,83	86,21
Frankenthal (Pfalz)	4 743	31	1 668	3 044	101,26	0,67	35,60	64,99
Kaiserslautern	15 203	17	4 189	10 998	153,89	0,17	42,40	111,32
Landau in der Pfalz	5 357	61	1 436	3 860	124,56	1,41	33,39	89,75
Ludwigshafen am Rhein	23 204	29	6 678	16 497	142,03	0,18	40,88	100,98
Mainz	30 387	254	6 640	23 493	154,05	1,29	33,66	119,10
Neustadt an der Weinstraße	5 693	73	1 819	3 800	106,19	1,37	33,94	70,89
Pirmasens	4 777	7	1 734	3 037	116,32	0,17	42,21	73,94
Speyer	7 295	10	1 965	5 320	146,30	0,20	39,40	106,70
Worms	8 328	95	2 880	5 352	101,68	1,16	35,17	65,35
Zweibrücken	7 923	17	1 175	6 730	230,66	0,51	34,22	195,94
Landkreise ¹⁾	321 499	5 808	88 321	227 371	107,23	1,94	29,46	75,83
darunter								
große kreisangehörige Städte	74 876	135	8 992	65 749	294,80	0,53	35,40	258,87
Ahrweiler	10 489	137	4 048	6 305	81,76	1,07	31,55	49,14
Altenkirchen (Ww.)	12 092	119	3 808	8 166	90,74	0,89	28,57	61,28
Bad Kreuznach	14 942	305	4 465	10 172	95,67	1,95	28,59	65,13
Bad Kreuznach, gr. kr. St.	7 134	28	1 627	5 479	163,99	0,65	37,39	125,95
Birkenfeld	7 187	88	2 367	4 733	84,90	1,04	27,96	55,91
Idar-Oberstein, gr. kr. St.	3 545	4	999	2 542	114,57	0,13	32,29	82,14
Cochem-Zell	5 303	189	1 803	3 311	82,66	2,94	28,11	51,61
Mayen-Koblenz	22 056	239	6 372	15 445	104,41	1,13	30,16	73,11
Andernach, gr. kr. St.	3 596	11	993	2 592	121,75	0,38	33,61	87,77
Mayen, gr. kr. St.	3 131	13	687	2 431	166,35	0,69	36,49	129,17
Neuwied	23 887	109	6 245	17 533	131,19	0,60	34,30	96,29
Neuwied, gr. kr. St.	7 055	16	2 291	4 749	108,86	0,24	35,34	73,27
Rhein-Hunsrück-Kreis	10 815	239	3 272	7 304	104,68	2,32	31,67	70,69
Rhein-Lahn-Kreis	10 706	183	3 387	7 135	85,70	1,47	27,12	57,12
Lahnstein, gr. kr. St.	1 520	4	623	894	84,49	0,22	34,60	49,67
Westerwaldkreis	28 489	175	5 952	22 362	142,42	0,88	29,75	111,79
Bernkastel-Wittlich	13 061	364	3 323	9 374	116,51	3,24	29,65	83,62
Eifelkreis Bitburg-Prüm	10 194	311	2 328	7 556	107,80	3,29	24,61	79,90
Vulkaneifel	5 222	150	1 484	3 589	84,23	2,42	23,93	57,88
Trier-Saarburg	9 078	308	3 348	5 422	64,26	2,18	23,70	38,38
Alzey-Worms	10 827	658	3 467	6 702	86,70	5,27	27,77	53,67
Bad Dürkheim	11 509	367	4 290	6 853	86,29	2,75	32,17	51,38
Donnersbergkreis	6 688	208	2 119	4 361	87,01	2,71	27,57	56,73
Germersheim	7 472	169	3 810	3 493	59,74	1,35	30,46	27,93
Kaiserslautern	8 310	121	3 540	4 649	77,99	1,13	33,22	43,63
Kusel	3 575	106	1 725	1 744	48,55	1,44	23,43	23,69
Südliche Weinstraße	9 864	395	3 250	6 219	90,15	3,61	29,70	56,83
Rhein-Pfalz-Kreis	12 462	206	5 096	7 160	83,59	1,38	34,18	48,03
Mainz-Bingen	59 814	515	5 745	53 554	297,06	2,56	28,53	265,97
Bingen am Rhein, gr. kr. St.	8 296	26	829	7 441	342,67	1,06	34,26	307,36
Ingelheim am Rhein, gr. kr. St.	40 599	33	944	39 622	1 679,86	1,38	39,05	1 639,42
Südwestpfalz	7 455	148	3 075	4 232	74,53	1,48	30,74	42,31
Insgesamt	469 250	6 481	126 474	336 295	116,76	1,61	31,47	83,68

1) Einbezogen sind die verbandsfreien Gemeinden und die Ortsgemeinden.

24 Realsteueraufbringungskraft und Steuereinnahmekraft der Gemeinden 2009
nach Verwaltungsbezirken

Verwaltungsbezirk	Realsteueraufbringungskraft				Steuer- einnahmekraft der Gemeinden ¹⁾	Steuer- einnahmekraft der Gemeinden ¹⁾ zuzüglich Schlüssel- zuweisung ²⁾
	ins- gesamt	Grund- steuer A	Grund- steuer B	Gewerbe- steuer		
	1 000 EUR					
Kreisfreie Städte	530 247	1 919	128 576	399 752	827 395	989 580
Koblenz	80 013	59	14 614	65 339	108 974	113 884
Trier	45 394	167	12 239	32 988	68 763	92 498
Frankenthal (Pfalz)	16 882	89	5 620	11 172	31 061	39 460
Kaiserslautern	54 525	48	14 115	40 362	78 049	104 927
Landau in der Pfalz	19 180	173	4 840	14 167	31 831	40 368
Ludwigshafen am Rhein	83 132	82	22 505	60 545	136 112	143 428
Mainz	109 322	723	22 378	86 220	180 309	206 878
Neustadt an der Weinstraße	20 289	209	6 132	13 948	36 651	48 547
Pirmasens	17 006	20	5 842	11 144	26 735	39 636
Speyer	26 173	28	6 621	19 524	41 537	48 203
Worms	29 621	272	9 707	19 642	52 593	72 346
Zweibrücken	28 710	50	3 961	24 700	34 779	39 405
Landkreise	1 148 643	16 552	297 640	834 450	1 959 499	2 748 045
darunter						
große kreisangehörige Städte	271 988	385	30 302	241 301	316 807	332 767
Ahrweiler	37 169	390	13 641	23 138	73 598	109 560
Altenkirchen (Ww.)	43 139	339	12 832	29 969	75 199	114 708
Bad Kreuznach	53 248	868	15 048	37 331	95 039	144 361
Bad Kreuznach, gr. kr. St.	25 669	80	5 482	20 107	35 753	39 637
Birkenfeld	25 593	250	7 975	17 368	45 889	74 592
Idar-Oberstein, gr. kr. St.	12 707	11	3 367	9 328	20 441	22 874
Cochem-Zell	18 767	538	6 078	12 151	33 559	58 559
Mayen-Koblenz	78 839	681	21 474	56 684	137 529	183 499
Andernach, gr. kr. St.	12 890	32	3 345	9 513	20 538	21 725
Mayen, gr. kr. St.	11 275	37	2 315	8 924	15 948	16 838
Neuwied	85 702	311	21 046	64 346	133 288	164 092
Neuwied, gr. kr. St.	25 194	45	7 720	17 429	42 373	47 585
Rhein-Hunsrück-Kreis	38 514	682	11 027	26 805	64 902	92 310
Rhein-Lahn-Kreis	38 124	522	11 416	26 186	72 465	109 489
Lahnstein, gr. kr. St.	5 390	11	2 098	3 280	11 142	12 502
Westerwaldkreis	102 626	499	20 059	82 068	149 520	191 636
Bernkastel-Wittlich	46 637	1 036	11 199	34 402	72 025	105 054
Eifelkreis Bitburg-Prüm	36 459	886	7 844	27 730	54 512	93 966
Vulkaneifel	18 597	428	4 999	13 170	32 823	51 831
Trier-Saarburg	32 059	878	11 282	19 899	65 548	115 864
Alzey-Worms	38 155	1 875	11 684	24 595	77 575	109 189
Bad Dürkheim	40 651	1 045	14 458	25 149	85 659	117 252
Donnersbergkreis	23 740	593	7 142	16 004	44 786	64 737
Germersheim	26 143	480	12 841	12 821	68 615	96 674
Kaiserslautern	29 336	345	11 929	17 062	58 549	94 319
Kusel	12 517	302	5 814	6 401	32 499	62 148
Südliche Weinstraße	34 900	1 125	10 953	22 822	67 330	93 824
Rhein-Pfalz-Kreis	44 037	588	17 172	26 277	97 955	126 159
Mainz-Bingen	217 372	1 468	19 362	196 543	267 929	288 224
Bingen am Rhein, gr. kr. St.	30 176	73	2 795	27 308	34 697	35 443
Ingelheim am Rhein, gr. kr. St.	148 687	95	3 180	145 411	135 915	136 163
Südwestpfalz	26 317	422	10 364	15 530	52 706	85 995
Insgesamt	1 678 889	18 471	426 216	1 234 202	2 786 893	3 737 625

1) Realsteueraufbringungskraft abzüglich Gewerbesteuerumlage und zuzüglich Gemeindeanteil an der Einkommensteuer bzw. an der Umsatzsteuer. - 2) Den kreisfreien Städten, verbandsfreien Gemeinden, Verbandsgemeinden mit ihren Ortsgemeinden und den Landkreisen als Schlüsselzuweisung zufließende Beträge.

24 Realsteueraufbringungskraft und Steuereinnahmekraft der Gemeinden 2009
nach Verwaltungsbezirken

Verwaltungsbezirk	Realsteueraufbringungskraft				Steuer- einnahmekraft der Gemeinden ¹⁾	Steuer- einnahmekraft der Gemeinden ¹⁾ zuzüglich Schlüssel- zuweisung ²⁾
	ins- gesamt	Grund- steuer A	Grund- steuer B	Gewerbe- steuer		
	EUR je Einwohner					
Kreisfreie Städte	519,59	1,88	125,99	391,72	810,77	969,69
Koblenz	753,58	0,56	137,64	615,38	1 026,34	1 072,58
Trier	435,40	1,60	117,39	316,41	659,55	887,20
Frankenthal (Pfalz)	360,38	1,90	119,98	238,50	663,08	842,38
Kaiserslautern	551,93	0,49	142,88	408,56	790,05	1 062,12
Landau in der Pfalz	445,95	4,01	112,54	329,40	740,10	938,60
Ludwigshafen am Rhein	508,83	0,50	137,75	370,58	833,10	877,88
Mainz	554,21	3,67	113,45	437,09	914,07	1 048,77
Neustadt an der Weinstraße	378,43	3,90	114,37	260,16	683,62	905,51
Pirmasens	414,09	0,48	142,26	271,35	650,98	965,11
Speyer	524,93	0,57	132,79	391,58	833,06	966,75
Worms	361,67	3,32	118,52	239,83	642,15	883,32
Zweibrücken	835,85	1,44	115,31	719,10	1 012,56	1 147,22
Landkreise	383,09	5,52	99,27	278,30	653,53	916,52
darunter						
große kreisangehörige Städte	1 070,87	1,52	119,31	950,05	1 247,33	1 310,17
Ahrweiler	289,71	3,04	106,32	180,35	573,65	853,94
Altenkirchen (Ww.)	323,73	2,54	96,30	224,89	564,30	860,79
Bad Kreuznach	340,94	5,56	96,35	239,03	608,53	924,33
Bad Kreuznach, gr. kr. St.	590,09	1,85	126,02	462,22	821,90	911,19
Birkenfeld	302,35	2,95	94,21	205,18	542,11	881,20
Idar-Oberstein, gr. kr. St.	410,66	0,37	108,83	301,47	660,59	739,23
Cochem-Zell	292,53	8,39	94,74	189,41	523,11	912,81
Mayen-Koblenz	373,20	3,22	101,65	268,32	651,01	868,62
Andernach, gr. kr. St.	436,44	1,07	113,27	322,10	695,37	735,56
Mayen, gr. kr. St.	598,98	1,97	122,96	474,05	847,23	894,52
Neuwied	470,70	1,71	115,59	353,40	732,05	901,24
Neuwied, gr. kr. St.	388,71	0,69	119,11	268,91	653,76	734,18
Rhein-Hunsrück-Kreis	372,76	6,60	106,73	259,44	628,16	893,44
Rhein-Lahn-Kreis	305,19	4,18	91,39	209,63	580,10	876,50
Lahnstein, gr. kr. St.	299,53	0,62	116,60	182,30	619,21	694,78
Westerwaldkreis	513,02	2,50	100,27	410,25	747,44	957,98
Bernkastel-Wittlich	416,05	9,24	99,90	306,90	642,53	937,19
Eifelkreis Bitburg-Prüm	385,56	9,37	82,95	293,25	576,47	993,71
Vulkaneifel	299,97	6,90	80,64	212,43	529,43	836,03
Trier-Saarburg	226,94	6,22	79,86	140,86	463,99	820,17
Alzey-Worms	305,54	15,02	93,57	196,96	621,23	874,39
Bad Dürkheim	304,79	7,83	108,40	188,56	642,23	879,11
Donnersbergkreis	308,83	7,72	92,91	208,20	582,63	842,17
Germersheim	208,99	3,84	102,65	102,49	548,51	772,83
Kaiserslautern	275,34	3,23	111,96	160,14	549,52	885,24
Kusel	169,97	4,09	78,95	86,93	441,31	843,94
Südliche Weinstraße	318,97	10,28	100,11	208,58	615,35	857,49
Rhein-Pfalz-Kreis	295,39	3,95	115,19	176,26	657,06	846,25
Mainz-Bingen	1 079,55	7,29	96,16	976,11	1 330,64	1 431,43
Bingen am Rhein, gr. kr. St.	1 246,47	3,01	115,45	1 128,01	1 433,23	1 464,05
Ingelheim am Rhein, gr. kr. St.	6 152,23	3,95	131,59	6 016,69	5 623,76	5 634,00
Südwestpfalz	263,09	4,22	103,61	155,26	526,92	859,71
I n s g e s a m t	417,75	4,60	106,05	307,10	693,45	930,02

1) Realsteueraufbringungskraft abzüglich Gewerbesteuerumlage und zuzüglich Gemeindeanteil an der Einkommensteuer bzw. an der Umsatzsteuer. - 2) Den kreisfreien Städten, verbandsfreien Gemeinden, Verbandsgemeinden mit ihren Ortsgemeinden und den Landkreisen als Schlüsselzuweisung zufließende Beträge.

25 Gewogene Durchschnittshebesätze der Realsteuern 2007 bis 2009
nach Verwaltungsbezirken

Verwaltungsbezirk	Grundsteuer A			Grundsteuer B			Gewerbesteuer		
	2007	2008	2009	2007	2008	2009	2007	2008	2009
	%								
Kreisfreie Städte	284	285	289	377	377	377	393	395	401
Koblenz	300	300	300	360	360	360	395	395	395
Trier	330	330	330	370	370	370	390	390	390
Frankenthal (Pfalz)	280	280	280	360	360	360	385	395	395
Kaiserslautern	280	280	280	370	370	370	395	395	395
Landau in der Pfalz	290	295	295	395	400	400	405	405	399
Ludwigshafen am Rhein	320	320	320	390	390	390	360	360	360
Mainz	290	290	290	400	400	400	440	440	440
Neustadt an der Weinstraße	270	270	270	350	350	350	390	390	390
Pirmasens	280	280	280	370	370	370	400	400	400
Speyer	280	280	280	360	360	360	405	405	405
Worms	270	270	270	370	370	370	400	400	400
Zweibrücken	280	280	280	370	370	370	410	410	410
Landkreise ¹⁾	285	285	284	321	321	320	350	350	351
darunter									
große kreisangehörige Städte	256	254	237	324	326	315	352	353	353
Ahrweiler	270	270	270	319	319	319	342	342	344
Altenkirchen (Ww.)	298	297	297	327	327	327	366	367	368
Bad Kreuznach	281	281	280	327	327	327	368	366	368
Bad Kreuznach, gr. kr. St.	280	280	280	330	330	330	380	380	380
Birkenfeld	311	312	304	341	341	341	371	370	370
Idar-Oberstein, gr. kr. St.	300	300	300	350	350	350	380	380	380
Cochem-Zell	281	282	282	321	321	322	350	348	346
Mayen-Koblenz	298	298	299	327	326	326	366	365	362
Andernach, gr. kr. St.	260	260	260	320	320	320	380	380	380
Mayen, gr. kr. St.	300	300	300	340	340	340	380	380	380
Neuwied	270	269	269	319	319	318	350	344	349
Neuwied, gr. kr. St.	270	270	270	340	340	340	395	395	395
Rhein-Hunsrück-Kreis	282	281	281	316	316	317	352	353	354
Rhein-Lahn-Kreis	275	275	275	325	326	329	358	356	354
Lahnstein, gr. kr. St.	280	280	280	350	350	350	380	380	380
Westerwaldkreis	268	269	269	316	317	317	338	338	338
Bernkastel-Wittlich	304	303	303	318	318	318	350	350	350
Eifelkreis Bitburg-Prüm	319	319	319	329	329	329	349	350	352
Vulkaneifel	292	292	292	325	324	325	346	348	342
Trier-Saarburg	306	306	306	320	320	321	344	351	349
Alzey-Worms	275	275	275	323	323	323	358	357	356
Bad Dürkheim	277	278	278	322	322	322	360	359	362
Donnersbergkreis	298	298	298	323	323	323	357	357	356
Germersheim	274	274	273	319	319	319	357	361	366
Kaiserslautern	275	275	275	316	316	316	346	346	347
Kusel	279	279	279	319	319	319	356	355	355
Südliche Weinstraße	276	276	277	320	320	320	354	355	353
Rhein-Pfalz-Kreis	269	271	270	316	316	316	346	346	345
Mainz-Bingen	279	279	274	307	309	294	339	341	344
Bingen am Rhein, gr. kr. St.	330	330	330	390	390	390	390	390	390
Ingelheim am Rhein, gr. kr. St.	135	135	68	160	160	80	332	332	332
Südwestpfalz	276	277	276	317	318	317	357	361	351
Insgesamt	285	285	285	338	338	337	366	367	367

1) Einbezogen sind die verbandsfreien Gemeinden und die Ortsgemeinden.

26 Streuung der Realsteuerhebesätze 2009 nach Hebesatzgruppen
und Gemeindegrößenklassen
(Anzahl der Gemeinden)

Gemeindegrößenklasse nach der Zahl der Einwohner	Ge- meinden ins- gesamt	Davon mit einem Hebesatz von ... %										
		0	100 - 200	201 - 225	226 - 250	251 - 275	276 - 300	301 - 325	326 - 350	351 - 375	376 - 400	über 400

Grundsteuer A

Kreisfreie Städte	12	-	-	-	-	2	8	1	1	-	-	-
100 000 - 200 000	4	-	-	-	-	-	2	1	1	-	-	-
50 000 - 100 000	3	-	-	-	-	2	1	-	-	-	-	-
20 000 - 50 000	5	-	-	-	-	-	5	-	-	-	-	-
Kreisangehörige Gemeinden	2 294	-	1	5	38	818	1 035	212	140	20	17	7
50 000 - 100 000	1	-	-	-	-	1	-	-	-	-	-	-
20 000 - 50 000	8	-	-	-	-	4	2	-	1	-	-	-
10 000 - 20 000	25	-	-	-	-	14	10	-	1	-	-	-
5 000 - 10 000	77	-	-	-	1	32	31	7	3	2	1	-
3 000 - 5 000	86	-	1	-	2	34	43	3	3	-	-	-
1 000 - 3 000	488	-	-	-	-	176	249	44	14	2	2	1
unter 1 000	1 609	-	-	5	35	557	700	158	118	16	14	6
Insgesamt	2 306	-	1	5	38	820	1 043	213	141	20	17	7

Grundsteuer B

Kreisfreie Städte	12	-	-	-	-	-	-	-	1	8	3	-
100 000 - 200 000	4	-	-	-	-	-	-	-	-	2	2	-
50 000 - 100 000	3	-	-	-	-	-	-	-	1	2	-	-
20 000 - 50 000	5	-	-	-	-	-	-	-	-	4	1	-
Kreisangehörige Gemeinden	2 294	-	1	-	7	30	225	1 666	302	51	8	3
50 000 - 100 000	1	-	-	-	-	-	-	-	1	-	-	-
20 000 - 50 000	8	-	-	-	-	-	-	3	3	-	1	-
10 000 - 20 000	25	-	-	-	-	-	1	16	8	-	-	-
5 000 - 10 000	77	-	-	-	-	1	6	48	17	3	1	1
3 000 - 5 000	86	-	1	-	1	2	5	67	9	1	-	-
1 000 - 3 000	488	-	-	-	-	1	22	413	46	6	-	-
unter 1 000	1 609	-	-	-	6	26	191	1 119	218	41	6	2
Insgesamt	2 306	-	1	-	7	30	225	1 666	303	59	11	3

Gewerbesteuer

Kreisfreie Städte	12	-	-	-	-	-	-	-	-	1	8	3
100 000 - 200 000	4	-	-	-	-	-	-	-	-	1	2	1
50 000 - 100 000	3	-	-	-	-	-	-	-	-	-	3	-
20 000 - 50 000	5	-	-	-	-	-	-	-	-	-	3	2
Kreisangehörige Gemeinden	2 294	-	-	-	-	-	1	41	1 126	1 012	106	8
50 000 - 100 000	1	-	-	-	-	-	-	-	-	-	1	-
20 000 - 50 000	8	-	-	-	-	-	-	-	2	2	4	-
10 000 - 20 000	25	-	-	-	-	-	-	-	7	15	3	-
5 000 - 10 000	77	-	-	-	-	-	-	1	25	44	7	-
3 000 - 5 000	86	-	-	-	-	-	1	3	35	43	4	-
1 000 - 3 000	488	-	-	-	-	-	-	1	216	259	12	-
unter 1 000	1 609	-	-	-	-	-	-	36	841	649	75	8
Insgesamt	2 306	-	-	-	-	-	1	41	1 126	1 013	114	11

30 Steuereinnahmen, Realsteuerhebesätze, Realsteueraufbringungskraft und Steuereinnahmekraft der Gemeinden 2009

Gem.- Schl.- Nr.	Landkreis Verbandsgemeinde Gemeinde	Be- völkerung am 30.06.2009	Steuereinnahmen insgesamt (netto)		Einnahmen aus der / dem					
					Grundsteuer		Gewerbsteuer		Gemeindeanteil an der	
					A	B	Auf- kommen (brutto)	Ein- nahmen (netto) ¹⁾	Ein- kommen- steuer	Umsatz- steuer
					1 000 EUR					
		Anzahl	1 000 EUR	EUR je Einw.						
111 000 00	Krfr. St. Koblenz	106 177	116 174,8	1 094,16	62,3	15 611,4	70 324,5	58 574,1	33 435,0	7 276,9
131 000 00	LK Ahrweiler	128 299	72 317,2	563,66	369,3	12 921,2	21 707,1	17 546,1	37 843,7	2 746,1
131 007 00	Bad Neuenahr-Ahrweiler, St.	27 486	16 431,2	597,80	26,8	3 397,0	4 670,8	3 736,7	7 901,4	907,3
131 070 00	Remagen, St.	16 089	9 996,4	621,32	19,7	1 576,4	3 546,0	2 881,1	5 101,2	346,1
131 077 00	Sinzig, St.	17 524	8 884,7	507,00	22,0	1 612,1	2 062,7	1 675,9	5 196,2	288,6
131 090 00	Grafenschaft	10 966	7 068,7	644,60	83,7	871,9	2 230,3	1 784,2	4 135,7	139,4
131 000 01	VG Adenau	13 648	7 034,7	515,44	81,9	1 537,6	1 972,6	1 605,0	3 399,1	331,4
131 001 01	Adenau, St.	2 840	1 835,7	646,37	3,0	402,0	745,5	605,7	714,6	97,2
131 004 01	Antweiler	559	271,3	485,36	1,3	59,4	65,2	52,9	139,5	16,3
131 005 01	Aremberg	231	104,0	450,11	3,1	25,0	0,6	0,5	73,7	0,8
131 008 01	Barweiler	423	195,1	461,15	3,7	39,0	70,6	57,4	90,4	3,5
131 009 01	Bauler	53	13,5	254,92	1,3	3,5	1,1	0,9	6,9	0,0
131 015 01	Dankerath	81	21,6	266,49	0,5	6,2	1,2	1,0	13,1	0,5
131 018 01	Dorsel	198	65,5	330,62	3,1	13,3	13,6	11,1	36,7	0,9
131 021 01	Eichenbach	61	29,4	481,80	1,1	7,8	2,2	1,8	18,2	0,2
131 022 01	Fuchshofen	91	50,0	549,60	0,8	10,1	3,2	2,7	34,5	1,6
131 026 01	Harscheid	140	62,0	443,06	1,2	11,1	14,9	12,3	36,1	0,4
131 028 01	Herschbroich	305	106,6	349,38	1,2	22,1	- 3,3	- 2,7	83,1	2,1
131 030 01	Hoffeld	302	107,7	356,56	2,7	22,1	1,8	1,5	80,1	0,5
131 032 01	Honerath	206	60,0	291,48	1,6	12,3	1,8	1,4	42,7	1,5
131 033 01	Hümmel	531	188,8	355,63	8,6	30,4	13,4	10,9	135,2	1,3
131 034 01	Insul	478	151,0	315,86	1,4	33,1	4,9	4,0	106,0	4,8
131 037 01	Kaltenborn	398	157,1	394,72	4,5	36,2	8,3	6,8	105,9	1,1
131 042 01	Kottenborn	176	61,7	350,45	2,3	13,6	6,9	5,7	39,0	0,5
131 044 01	Leimbach	522	331,3	634,74	1,6	96,0	4,8	3,9	119,4	108,9
131 050 01	Meuspath	146	312,6	2 140,81	2,3	63,4	252,8	208,3	35,2	2,9
131 051 01	Müllenbach	470	255,8	544,23	2,0	46,3	90,1	72,6	118,4	15,8
131 052 01	Müsch	212	85,3	402,57	1,2	17,5	17,1	13,9	48,0	4,4
131 058 01	Nürburg	161	459,2	2 852,26	1,1	167,6	228,0	183,7	56,3	29,3
131 062 01	Ohlenhard	136	65,0	477,87	2,9	12,2	4,7	3,8	45,2	0,3
131 065 01	Pomster	178	53,1	298,48	2,3	10,4	2,0	1,6	37,4	0,4
131 066 01	Quiddelbach	303	110,7	365,49	1,0	21,2	18,0	14,6	71,3	2,0
131 069 01	Reifferscheid	583	255,5	438,32	3,8	36,5	79,1	64,2	144,5	4,4
131 072 01	Rodder	249	84,5	339,38	2,2	15,0	2,7	2,2	64,2	0,2
131 074 01	Schuld	730	355,2	486,54	1,4	64,3	95,5	77,6	198,2	11,0
131 075 01	Senscheid	97	29,2	301,13	1,5	6,5	0,2	0,1	20,6	0,2
131 076 01	Sierscheid	93	50,0	537,72	0,6	5,6	0,1	0,1	43,1	0,0
131 079 01	Trierscheid	61	23,6	386,41	2,0	3,1	0,5	0,4	17,8	0,1
131 082 01	Wershofen	889	442,1	497,27	5,9	91,5	126,1	103,1	231,1	7,1
131 083 01	Wiesemscheid	262	112,1	427,76	1,3	31,2	35,1	28,9	46,5	3,3
131 084 01	Wimbach	451	157,7	349,56	2,6	33,6	8,0	6,6	113,1	0,6
131 085 01	Winnerath	214	58,3	272,50	1,9	16,8	- 0,7	- 0,6	38,7	0,3
131 086 01	Wirft	145	45,5	313,84	1,5	7,7	0,7	0,6	34,9	0,1
131 501 01	Dümpelfeld	673	267,1	396,81	1,3	44,1	56,1	45,5	159,4	7,1
131 000 02	VG Altenahr	11 296	5 212,2	461,42	49,4	986,1	976,1	790,5	3 210,1	123,3
131 002 02	Ahrbrück	1 221	588,3	481,80	1,3	120,9	122,1	99,2	333,1	26,8
131 003 02	Altenahr	1 618	900,0	556,23	2,2	203,0	270,7	220,0	437,2	31,5
131 011 02	Berg	1 446	619,2	428,23	6,6	85,6	73,5	58,8	453,1	4,6
131 017 02	Dernau	1 857	803,1	432,47	8,4	147,3	110,7	90,0	539,7	14,3
131 027 02	Heckenbach	247	133,8	541,67	7,3	21,9	59,7	47,4	51,5	4,1
131 029 02	Hönningen	1 090	548,5	503,17	0,6	93,0	153,1	124,4	310,7	17,8
131 036 02	Kalenborn	692	348,1	503,01	2,0	52,2	18,8	15,3	272,5	1,6
131 039 02	Kesseling	612	222,2	363,10	4,0	41,5	2,9	2,3	167,8	2,4
131 040 02	Kirchsahr	394	195,4	496,03	1,3	34,0	56,7	46,1	105,9	2,2
131 047 02	Lind	592	227,4	384,06	2,5	41,3	39,7	31,7	144,6	4,3
131 049 02	Mayschoß	966	381,5	394,97	8,0	93,3	46,7	37,9	229,2	9,9
131 068 02	Rech	561	244,7	436,21	5,2	51,9	21,5	17,5	164,7	3,9

30 Steuereinnahmen, Realsteuerhebesätze, Realsteueraufbringungskraft und Steuereinnahmekraft der Gemeinden 2009

Gem.- Schl.- Nr.	Landkreis Verbandsgemeinde Gemeinde	Realsteuer- hebesätze			Realsteueraufbringungskraft				Steuer- einnahmekraft der Gemeinden ²⁾		Steuer- einnahmekraft der Gemeinden ²⁾ zuzüglich Schlüssel- zuweisung ³⁾	
		Grund- steuer		Gew- er- be- steuer- er	insgesamt		Grund- steuer	Gew- er- be- steuer	Steuer- einnahmekraft der Gemeinden ²⁾		Steuer- einnahmekraft der Gemeinden ²⁾ zuzüglich Schlüssel- zuweisung ³⁾	
		A	B									
		%			1 000 EUR	EUR je Einw.	EUR je Einw.	EUR je Einw.	1 000 EUR	EUR je Einw.	1 000 EUR	EUR je Einw.
111 000 00	Krfr. St. Koblenz	300	360	395	80 012,6	753,58	138,19	615,38	108 974,1	1 026,34	113 883,6	1 072,58
131 000 00	LK Ahrweiler	270	319	344	37 169,5	289,71	109,36	180,35	73 598,2	573,65	86 274,1	672,45
131 007 00	Bad Neuenahr-Ahrweiler, St.	270	320	330	8 800,3	320,18	131,19	188,99	16 674,9	606,67	18 902,7	687,72
131 070 00	Remagen, St.	269	317	352	5 393,9	335,25	105,46	229,79	10 176,3	632,50	11 716,2	728,21
131 077 00	Sinzig, St.	269	320	352	3 871,6	220,93	98,21	122,72	8 969,6	511,85	11 536,1	658,30
131 090 00	Grafschaft	269	317	330	3 496,0	318,80	92,62	226,18	7 325,0	667,97	8 136,0	741,93
131 000 01	VG Adenau	278	327	354	3 712,8	272,04	122,23	149,81	7 075,6	518,43	8 759,5	641,81
131 001 01	Adenau, St.	300	350	352	1 167,2	410,99	137,30	273,69	1 839,2	647,62	2 033,9	716,17
131 004 01	Antweiler	270	320	350	132,3	236,64	114,25	122,39	275,8	493,33	305,8	547,13
131 005 01	Aremberg	269	317	352	30,4	131,50	128,99	2,51	104,7	453,31	144,6	625,89
131 008 01	Barweiler	269	317	352	119,1	281,60	107,49	174,10	199,8	472,38	282,5	667,89
131 009 01	Bauler	269	317	352	6,2	117,02	95,00	22,02	12,9	243,34	38,7	729,70
131 015 01	Dankerath	300	375	375	7,2	88,93	74,60	14,32	20,6	253,77	47,3	583,70
131 018 01	Dorsel	269	317	352	31,6	159,62	88,00	71,62	66,7	336,71	105,1	530,61
131 021 01	Eichenbach	269	317	352	11,7	192,57	154,92	37,66	29,7	486,36	40,9	669,77
131 022 01	Fuchshofen	300	375	375	13,1	143,71	108,82	34,89	48,6	533,52	57,8	635,57
131 026 01	Harscheid	290	375	375	25,7	183,55	79,51	104,04	59,6	425,59	78,5	560,46
131 028 01	Herschbroich	260	310	340	21,8	71,41	83,24	- 11,83	107,5	352,61	164,2	538,38
131 030 01	Hoffeld	300	375	375	24,1	79,78	74,05	5,74	104,4	345,72	174,5	577,70
131 032 01	Honerath	300	375	375	14,3	69,47	61,13	8,34	58,1	282,15	96,3	467,38
131 033 01	Hümmel	269	317	352	55,4	104,42	78,11	26,31	189,5	356,91	285,0	536,72
131 034 01	Insul	269	317	352	41,8	87,50	76,75	10,76	151,7	317,37	185,7	388,49
131 037 01	Kaltenborn	269	317	352	51,8	130,26	108,47	21,79	157,3	395,14	230,8	579,87
131 042 01	Kottenborn	300	375	375	21,2	120,18	81,89	38,28	59,4	337,37	90,9	516,60
131 044 01	Leimbach	280	330	360	104,6	200,32	191,02	9,30	332,1	636,11	332,1	636,11
131 050 01	Meuspath	300	375	375	306,5	2 099,38	404,82	1 694,56	300,1	2 055,33	300,1	2 055,33
131 051 01	Müllenbach	250	280	340	155,4	330,57	123,58	206,99	272,0	578,73	272,0	578,73
131 052 01	Müsch	270	320	352	37,5	176,68	92,71	83,98	86,6	408,65	103,4	487,72
131 058 01	Nürburg	250	280	340	449,0	2 788,75	1 260,09	1 528,66	490,4	3 045,72	490,4	3 045,72
131 062 01	Ohlenhard	269	317	352	20,9	153,79	117,79	36,00	65,5	481,68	100,8	740,99
131 065 01	Pomster	269	317	352	15,6	87,65	75,92	11,73	53,1	298,24	110,3	619,42
131 066 01	Quiddelbach	269	317	352	42,4	139,86	77,92	61,94	112,3	370,66	151,7	500,77
131 069 01	Reifferscheid	269	317	352	125,3	214,98	73,58	141,40	259,5	445,06	361,1	619,41
131 072 01	Rodder	269	317	352	21,0	84,31	73,15	11,16	84,8	340,75	156,5	628,43
131 074 01	Schuld	270	317	352	169,4	232,01	95,64	136,37	360,7	494,11	360,7	494,11
131 075 01	Senscheid	282	335	370	8,2	84,68	82,87	1,81	28,9	298,35	58,6	603,94
131 076 01	Sierscheid	280	320	400	6,6	71,35	70,45	0,90	49,8	535,45	49,8	535,45
131 079 01	Trierscheid	269	317	352	6,0	98,46	89,13	9,33	23,8	390,16	43,3	709,26
131 082 01	Wershofen	300	330	362	226,9	255,24	111,38	143,85	442,2	497,37	509,8	573,42
131 083 01	Wiesemscheid	280	330	370	68,0	259,57	126,61	132,96	111,5	425,56	148,0	565,06
131 084 01	Wimbach	300	375	375	40,5	89,77	72,48	17,29	152,8	338,90	257,0	569,78
131 085 01	Winnerath	300	350	375	17,3	80,86	84,16	- 3,31	56,5	264,00	114,4	534,65
131 086 01	Wirft	280	330	375	10,1	69,56	64,90	4,66	45,0	310,14	92,4	637,31
131 501 01	Dümpelfeld	269	317	352	106,7	158,52	71,69	86,83	262,6	390,25	384,9	571,91
131 000 02	VG Altenahr	265	312	347	2 151,2	190,44	99,08	91,36	5 299,0	469,10	6 504,3	575,81
131 002 02	Ahrbrück	269	317	352	257,1	210,56	106,31	104,25	594,1	486,56	752,0	615,88
131 003 02	Altenahr	269	317	352	500,4	309,27	134,83	174,45	918,3	567,58	1 233,5	762,34
131 011 02	Berg	255	290	330	188,6	130,41	73,90	56,51	631,6	436,80	795,8	550,32
131 017 02	Dernau	280	320	352	279,2	150,35	88,17	62,18	812,4	437,45	1 016,7	547,52
131 027 02	Heckenbach	240	270	320	104,5	422,97	145,66	277,32	147,7	598,06	147,7	598,06
131 029 02	Hönningen	269	317	352	259,2	237,82	91,36	146,46	559,0	512,85	559,0	512,85
131 036 02	Kalenborn	269	317	352	77,2	111,63	83,33	28,30	347,8	502,59	347,8	502,59
131 039 02	Kesseling	255	290	330	55,9	91,34	86,16	5,18	225,6	368,56	286,8	468,70
131 040 02	Kirchsahr	269	317	352	96,7	245,38	95,31	150,07	194,2	492,77	207,5	526,62
131 047 02	Lind	255	290	330	94,9	160,26	85,72	74,53	235,8	398,38	332,4	561,44
131 049 02	Mayschoß	280	320	352	155,1	160,51	110,15	50,37	385,5	399,07	525,2	543,68
131 068 02	Rech	280	320	352	82,5	146,97	106,96	40,01	247,0	440,26	300,0	534,68

30 Steuereinnahmen, Realsteuerhebesätze, Realsteueraufbringungskraft und Steuereinnahmekraft der Gemeinden 2009

Gem.-Schl.-Nr.	Landkreis Verbandsgemeinde Gemeinde	Bevölkerung am 30.06.2009	Steuereinnahmen insgesamt (netto)		Einnahmen aus der / dem					
					Grundsteuer		Gewerbsteuer		Gemeindeanteil an der	
					A	B	Auf- kommen (brutto)	Ein- nahmen (netto) ¹⁾	Ein- kommen- steuer	Umsatz- steuer
Anzahl	1 000 EUR	EUR je Einw.	1 000 EUR							
noch: LK Ahrweiler										
131 000 03	VG Bad Breisig	13 006	6 632,2	509,94	16,1	1 394,7	1 609,6	1 307,8	3 653,1	222,8
131 006 03	Bad Breisig, St.	8 875	4 531,1	510,55	8,6	1 071,9	881,1	715,9	2 569,9	140,1
131 014 03	Brohl-Lützing	2 566	1 535,4	598,37	3,6	230,7	700,8	569,4	654,5	71,1
131 025 03	Gönnersdorf	663	215,8	325,43	1,7	38,6	11,8	9,6	157,8	4,7
131 081 03	Waldorf	902	349,9	387,97	2,1	53,4	15,9	12,9	271,0	6,9
131 000 04	VG Brohltal	18 284	11 057,1	604,74	69,6	1 545,4	4 639,0	3 764,9	5 247,0	387,3
131 016 04	Dedenbach	423	157,0	371,23	1,9	24,0	0,4	0,3	128,0	0,5
131 041 04	Königsfeld	644	264,8	411,16	3,4	51,5	32,4	25,9	179,3	3,2
131 054 04	Niederdürenbach	1 015	376,6	371,00	2,4	65,1	40,6	33,0	267,9	3,0
131 055 04	Niederzissen	2 701	1 734,3	642,08	6,2	314,4	627,4	509,7	814,7	83,9
131 059 04	Oberdürenbach	620	242,4	390,93	2,5	40,6	23,3	18,9	176,5	2,4
131 060 04	Oberzissen	1 086	439,3	404,52	2,3	81,1	29,6	24,0	321,1	9,2
131 073 04	Schalkenbach	842	394,2	468,15	2,4	63,4	93,2	74,6	248,5	4,0
131 201 04	Brenk	184	62,6	340,43	1,8	10,9	- 0,3	- 0,2	49,0	1,0
131 202 04	Burgbrohl	3 218	3 727,6	1 158,36	8,2	287,7	2 936,2	2 385,6	929,0	110,4
131 204 04	Galenberg	212	77,0	363,34	1,3	11,9	- 0,5	- 0,4	64,1	0,0
131 205 04	Glees	589	258,1	438,17	5,8	53,8	- 2,5	- 2,0	176,7	23,2
131 206 04	Hohenleimbach	359	114,3	318,45	4,1	23,7	1,3	1,0	81,3	2,4
131 208 04	Spessart	751	354,7	472,27	4,0	51,1	148,4	117,8	176,8	3,8
131 209 04	Wassenach	1 099	551,5	501,85	4,7	86,2	77,3	62,8	377,7	17,8
131 210 04	Wehr	1 141	526,8	461,69	7,6	77,0	94,5	76,8	348,6	11,9
131 211 04	Weibern	1 530	664,0	434,00	3,9	123,1	110,3	89,6	405,4	39,1
131 502 04	Kempenich	1 870	1 111,9	594,61	7,2	180,0	427,7	347,5	502,6	71,5
132 000 00	LK Altenkirchen (Ww.)	133 259	75 321,2	565,22	353,3	12 442,8	30 035,1	24 645,6	33 986,7	3 462,0
132 050 00	Herdorf, St.	6 979	3 163,6	453,31	6,6	607,4	682,7	561,0	1 736,3	176,2
132 000 01	VG Altenkirchen (Ww.)	23 219	14 115,3	607,92	112,9	2 323,6	6 672,7	5 485,5	5 409,0	721,0
132 001 01	Almersbach	458	206,1	449,96	0,1	37,0	12,9	10,7	111,0	46,4
132 004 01	Bachenberg	102	32,7	320,98	1,4	5,8	1,5	1,3	24,0	0,0
132 009 01	Birnbach	629	233,2	370,77	3,0	44,8	21,8	18,0	162,8	3,8
132 017 01	Busenhausen	337	126,2	374,48	4,8	21,0	3,9	3,2	96,3	0,4
132 022 01	Eichelhardt	477	551,1	1 155,34	3,3	55,5	411,3	335,9	138,7	16,7
132 027 01	Ersfeld	66	35,0	530,00	1,1	4,8	6,3	5,2	22,6	0,6
132 031 01	Fiersbach	284	143,9	506,85	2,2	16,8	31,4	25,9	96,9	1,2
132 033 01	Fluterschen	744	395,1	531,07	2,1	45,1	173,1	139,5	195,7	9,8
132 035 01	Forstmehren	156	48,7	311,91	0,9	12,0	4,7	3,9	30,3	0,5
132 040 01	Gieleroth	697	224,9	322,69	4,8	52,1	21,6	17,8	146,8	0,7
132 046 01	Hasselbach	350	115,7	330,66	4,8	22,5	13,5	11,2	74,6	1,5
132 047 01	Helmenzen	871	319,6	366,95	6,1	65,9	53,2	43,9	199,3	2,6
132 048 01	Helmeroth	214	104,5	488,31	1,5	16,3	40,0	33,0	51,7	1,1
132 049 01	Hemmelzen	221	60,7	274,62	2,8	15,4	4,8	3,9	37,1	0,8
132 051 01	Heupelzen	277	55,3	199,68	1,7	19,6	3,0	2,5	30,3	0,8
132 052 01	Hilgenroth	306	94,7	309,49	1,5	21,8	2,7	2,2	68,0	0,6
132 053 01	Hirz-Maulsbach	337	121,5	360,58	4,0	19,8	10,9	8,9	87,1	0,4
132 056 01	Idelberg	51	18,5	361,98	1,0	4,8	0,7	0,5	11,9	0,2
132 057 01	Ingelbach	568	1 007,3	1 773,43	3,8	50,1	966,8	789,6	154,7	6,8
132 058 01	Isert	177	40,0	225,73	1,5	6,8	3,9	3,2	26,6	1,2
132 061 01	Kettenhausen	256	124,9	488,01	1,9	16,4	53,6	43,8	61,2	0,9
132 062 01	Kircheib	558	232,5	416,65	4,1	48,2	46,8	38,2	131,9	7,3
132 064 01	Kraam	150	51,0	340,12	3,8	7,9	2,0	1,6	37,1	0,0
132 067 01	Mammelzen	1 068	397,1	371,81	3,1	83,8	106,9	87,3	205,0	15,6
132 069 01	Mehren	465	150,0	322,52	3,8	34,3	8,5	6,9	99,1	3,9
132 070 01	Michelbach (Ww.)	582	316,3	543,40	2,2	36,0	177,3	146,5	127,4	3,6
132 074 01	Neitersen	828	832,9	1 005,97	4,5	95,8	552,9	451,5	225,7	53,9
132 081 01	Obererbach (Ww.)	587	193,2	329,16	2,3	39,1	27,6	22,5	124,4	2,7
132 082 01	Oberirsen	650	197,1	303,24	5,7	40,2	15,4	12,7	133,6	1,7
132 086 01	Oberwambach	433	134,8	311,22	1,7	26,9	7,3	5,9	97,9	0,5
132 087 01	Ölsen	96	22,1	229,93	0,8	5,0	2,6	2,1	13,8	0,0
132 092 01	Racksen	156	62,8	402,71	1,2	10,6	11,7	9,7	40,6	0,2

30 Steuereinnahmen, Realsteuerhebesätze, Realsteueraufbringungskraft und Steuereinnahmekraft der Gemeinden 2009

Gem.- Schl.- Nr.	Landkreis Verbandsgemeinde Gemeinde	Realsteuer- hebesätze			Realsteueraufbringungskraft				Steuer- einnahmekraft der Gemeinden ²⁾		Steuer- einnahmekraft der Gemeinden ²⁾ zuzüglich Schlüssel- zuweisung ³⁾	
		Grund- steuer		Ge- wer- be- steuer	insgesamt		Grund- steuer	Ge- werbe- steuer	1 000 EUR	EUR je Einw.	1 000 EUR	EUR je Einw.
		A	B									
		%			1 000 EUR	EUR je Einw.	EUR je Einw.	EUR je Einw.	1 000 EUR	EUR je Einw.	1 000 EUR	EUR je Einw.
noch: LK Ahrweiler												
131 000 03	VG Bad Breisig	270	320	352	3 164,0	243,28	114,24	129,03	6 738,1	518,08	7 579,0	582,73
131 006 03	Bad Breisig, St.	270	320	352	2 056,6	231,73	128,22	103,51	4 601,4	518,46	5 105,8	575,30
131 014 03	Brohl-Lützing	270	320	352	977,5	380,93	96,19	284,74	1 571,7	612,50	1 571,7	612,50
131 025 03	Gönnersdorf	270	320	352	54,8	82,70	64,16	18,54	215,1	324,48	358,7	540,98
131 081 03	Waldorf	270	320	352	75,1	83,26	64,87	18,39	349,9	387,95	542,8	601,75
131 000 04	VG Brohltal	266	317	350	6 579,7	359,86	94,01	265,85	11 339,8	620,20	13 140,4	718,68
131 016 04	Dedenbach	260	290	330	30,4	71,84	70,83	1,01	158,8	375,45	221,0	522,57
131 041 04	Königsfeld	270	320	330	93,8	145,66	89,78	55,88	269,8	419,01	395,1	613,45
131 054 04	Niederdürenbach	270	320	352	113,4	111,74	70,03	41,71	376,6	371,07	576,6	568,09
131 055 04	Niederzissen	270	320	352	991,7	367,17	125,01	242,17	1 772,7	656,31	1 882,1	696,83
131 059 04	Oberdürenbach	260	320	352	69,7	112,50	73,40	39,10	244,3	393,96	402,4	649,08
131 060 04	Oberzissen	270	320	352	118,7	109,30	80,89	28,40	443,5	408,34	611,8	563,38
131 073 04	Schalkenbach	270	320	330	173,0	205,44	82,32	123,12	406,8	483,17	477,5	567,08
131 201 04	Brenk	270	320	352	13,0	70,74	72,26	- 1,52	63,0	342,50	102,0	554,26
131 202 04	Burgbrohl	270	320	352	3 372,8	1 048,12	96,82	951,30	3 861,7	1 200,03	3 992,6	1 240,71
131 204 04	Galenberg	270	320	330	13,2	62,50	65,28	- 2,79	77,4	365,31	140,4	662,50
131 205 04	Glees	255	290	330	66,3	112,48	117,18	- 4,70	266,6	452,71	266,6	452,71
131 206 04	Hohenleimbach	250	290	320	33,7	94,00	89,91	4,09	117,2	326,34	201,8	562,14
131 208 04	Spessart	250	290	320	234,0	311,63	85,05	226,58	384,1	511,41	536,1	713,84
131 209 04	Wassenach	270	320	352	176,3	160,41	87,08	73,33	557,2	507,05	647,7	589,33
131 210 04	Wehr	270	320	352	187,7	164,54	78,17	86,37	530,5	464,95	637,6	558,82
131 211 04	Weibern	270	320	352	248,7	162,55	87,41	75,14	672,5	439,53	912,0	596,06
131 502 04	Kempenich	270	320	352	643,0	343,87	105,43	238,44	1 137,0	608,01	1 137,0	608,01
132 000 00	LK Altenkirchen (Ww.)	297	327	368	43 139,4	323,73	98,84	224,89	75 198,7	564,30	87 248,8	654,73
132 050 00	Herdorf, St.	350	350	370	1 267,4	181,61	84,57	97,03	3 058,2	438,20	3 858,1	552,81
132 000 01	VG Altenkirchen (Ww.)	290	334	371	9 060,4	390,22	105,90	284,31	14 003,2	603,09	17 165,9	739,31
132 001 01	Almersbach	270	300	380	54,1	118,11	90,82	27,29	209,2	456,85	211,7	462,27
132 004 01	Bachenberg	300	320	380	8,9	87,40	72,90	14,50	32,7	320,29	74,4	729,26
132 009 01	Birnbach	270	320	380	71,4	113,45	79,93	33,52	234,2	372,31	340,8	541,81
132 017 01	Busenhausen	270	320	350	31,3	92,81	80,60	12,21	127,2	377,56	218,3	647,84
132 022 01	Eichelhardt	320	320	360	480,7	1 007,81	128,75	879,06	560,7	1 175,43	560,7	1 175,43
132 027 01	Ersfeld	280	320	380	12,3	186,23	93,70	92,53	34,4	520,48	47,6	721,58
132 031 01	Fiersbach	320	320	380	50,0	176,11	69,36	106,75	142,6	502,28	164,9	580,55
132 033 01	Fluterschen	270	290	340	241,5	324,64	73,51	251,13	413,5	555,79	569,0	764,78
132 035 01	Forstmehren	300	300	380	18,8	120,45	91,61	28,84	48,8	312,63	58,6	375,55
132 040 01	Gieleroth	350	350	380	74,9	107,45	77,55	29,90	218,7	313,70	406,9	583,73
132 046 01	Hasselbach	280	320	380	41,6	118,84	81,52	37,32	115,4	329,62	179,0	511,40
132 047 01	Helmenzen	290	330	380	124,6	143,05	84,09	58,96	317,3	364,24	492,5	565,42
132 048 01	Helmeroth	300	330	380	56,7	264,73	84,40	180,33	102,5	479,05	139,9	653,92
132 049 01	Hemmelzen	300	320	360	23,8	107,63	85,36	22,27	60,8	275,03	133,3	603,21
132 051 01	Heupelzen	300	320	350	25,4	91,78	80,33	11,45	56,0	202,16	152,5	550,40
132 052 01	Hilgenroth	290	320	360	27,2	88,86	79,73	9,13	95,2	311,17	170,3	556,41
132 053 01	Hirz-Maulsbach	300	320	360	35,7	106,05	73,03	33,02	121,3	359,87	198,5	589,15
132 056 01	Idelberg	320	320	380	6,5	127,43	115,06	12,37	18,5	362,73	26,8	525,49
132 057 01	Ingelbach	270	320	360	1 042,3	1 835,07	99,81	1 735,26	1 026,6	1 807,42	1 026,6	1 807,42
132 058 01	Isert	320	320	370	12,4	70,23	48,21	22,02	39,6	223,55	39,6	223,55
132 061 01	Kettenhausen	320	320	360	73,6	287,58	74,25	213,33	125,9	491,68	167,7	655,14
132 062 01	Kircheib	270	320	360	102,8	184,23	98,70	85,53	233,4	418,29	305,6	547,68
132 064 01	Kraam	320	330	360	13,5	89,85	76,35	13,51	50,2	334,93	95,8	638,68
132 067 01	Mammelzen	270	320	360	200,5	187,74	85,69	102,04	401,5	375,90	506,4	474,12
132 069 01	Mehren	300	320	360	48,4	103,98	85,43	18,55	149,8	322,21	284,5	611,73
132 070 01	Michelbach (Ww.)	270	320	380	211,4	363,31	69,08	294,23	311,6	535,45	431,1	740,76
132 074 01	Neitersen	270	320	360	669,2	808,26	127,55	680,72	847,4	1 023,47	847,4	1 023,47
132 081 01	Obererbach (Ww.)	310	320	360	71,4	121,58	73,71	47,87	193,4	329,50	316,6	539,42
132 082 01	Oberirschen	270	320	380	63,2	97,16	74,30	22,86	195,7	301,12	344,9	530,56
132 086 01	Oberwambach	325	325	360	36,8	85,03	67,92	17,11	133,9	309,33	243,3	561,97
132 087 01	Ölsen	315	325	380	8,5	88,09	62,29	25,80	21,8	227,18	58,8	612,73
132 092 01	Racksen	320	320	380	23,5	150,36	78,04	72,32	62,3	399,28	101,3	649,54

30 Steuereinnahmen, Realsteuerhebesätze, Realsteueraufbringungskraft und Steuereinnahmekraft der Gemeinden 2009

Gem.- Schl.- Nr.	Landkreis Verbandsgemeinde Gemeinde	Be- völkerung am 30.06.2009	Steuereinnahmen insgesamt (netto)		Einnahmen aus der / dem					
					Grundsteuer		Gewerbsteuer		Gemeindeanteil an der	
					A	B	Auf- kommen (brutto)	Ein- nahmen (netto) ¹⁾	Ein- kommen- steuer	Umsatz- steuer
					1 000 EUR					
		Anzahl	1 000 EUR	EUR je Einw.						

noch: LK Altenkirchen (Ww.)

132 094 01	Rettersen	382	117,5	307,57	2,3	21,6	6,4	5,2	86,4	0,7
132 099 01	Schöneberg	412	126,5	306,93	1,6	21,5	28,2	23,1	77,1	0,6
132 106 01	Sörth	239	79,8	333,97	1,5	18,9	10,1	8,3	49,3	1,2
132 109 01	Stürzelbach	235	101,0	429,68	1,6	16,7	18,3	14,9	63,5	3,6
132 110 01	Volkerzen	88	23,3	264,68	1,2	3,9	0,8	0,7	17,1	0,0
132 114 01	Werkhausen	234	69,2	295,86	3,5	13,9	4,8	3,9	46,6	0,6
132 115 01	Weyerbusch	1 395	673,9	483,11	3,0	161,9	169,5	139,7	323,5	41,9
132 118 01	Wölmersen	403	117,9	292,47	1,5	22,9	0,8	0,7	90,6	1,4
132 201 01	Berod bei Hachenburg	605	635,2	1 049,94	3,6	44,9	484,6	398,2	174,3	12,3
132 501 01	Altenkirchen (Ww.), St.	6 075	5 521,6	908,90	5,6	1 015,8	3 148,5	2 601,7	1 416,5	472,3
132 000 02	VG Betzdorf	15 736	9 093,8	577,90	5,8	1 588,7	3 261,3	2 658,5	4 104,0	701,4
132 002 02	Alsdorf	1 670	893,5	535,03	0,9	136,8	281,9	230,2	488,4	33,1
132 006 02	Betzdorf, St.	10 179	5 779,6	567,80	2,0	1 099,2	2 027,4	1 650,5	2 463,5	544,8
132 042 02	Grünebach	541	265,6	490,87	0,5	46,1	26,8	22,2	190,1	3,7
132 098 02	Scheuerfeld	2 104	1 550,4	736,87	0,5	195,2	800,0	653,3	601,7	94,4
132 111 02	Wallmenroth	1 242	604,8	486,92	2,0	111,3	125,3	102,3	360,2	25,5
132 000 03	VG Daaden	11 724	6 988,4	596,07	23,3	1 115,0	2 746,8	2 241,5	3 185,2	392,1
132 018 03	Daaden	4 404	2 557,2	580,65	7,3	448,9	727,1	590,8	1 311,8	184,9
132 019 03	Derschen	1 088	377,9	347,36	2,9	77,4	41,7	33,9	248,3	13,6
132 026 03	Emmerzhausen	738	275,2	372,87	2,0	52,6	1,0	0,8	213,6	4,3
132 036 03	Friedewald	1 189	858,8	722,31	2,6	117,4	419,2	340,6	347,7	47,6
132 068 03	Mauden	114	41,0	359,85	1,0	8,2	6,5	5,4	25,3	0,7
132 075 03	Niederdreisbach	928	1 163,5	1 253,74	1,2	86,9	937,0	769,9	247,4	56,0
132 079 03	Nisterberg	416	- 69,3	- 166,68	2,2	28,8	- 242,7	- 199,4	88,8	8,4
132 101 03	Schutzbach	415	217,3	523,51	0,0	38,5	69,9	56,8	115,0	6,2
132 113 03	Weitefeld	2 432	1 566,8	644,26	4,1	256,4	787,2	642,9	587,3	70,3
132 000 04	VG Flammersfeld	11 869	7 052,4	594,19	50,4	1 132,0	3 187,0	2 586,1	3 035,8	204,1
132 005 04	Berzhausen	183	54,9	299,99	2,1	11,7	2,8	2,3	37,4	0,4
132 015 04	Bürdenbach	538	183,2	340,44	1,1	59,5	25,6	20,7	97,0	2,4
132 016 04	Burglahr	507	172,7	340,66	2,1	39,8	14,6	11,9	113,5	4,1
132 023 04	Eichen	585	184,6	315,58	2,9	38,3	30,9	25,0	115,5	0,8
132 029 04	Eulenberg	57	18,5	325,39	1,0	3,0	3,4	2,8	11,4	0,1
132 032 04	Flammersfeld	1 105	637,6	577,01	1,9	133,3	206,1	167,2	308,3	23,2
132 041 04	Giershausen	101	76,7	759,45	2,5	10,6	48,5	39,4	21,4	2,2
132 043 04	Güllesheim	669	380,5	568,82	0,9	55,6	156,4	126,9	191,7	3,5
132 055 04	Horhausen (Ww.)	1 913	1 500,7	784,46	2,2	245,6	799,2	648,5	539,3	60,2
132 060 04	Kescheid	131	51,3	391,72	4,9	6,3	1,0	0,8	38,5	0,2
132 065 04	Krunkel	664	652,2	982,26	0,7	53,6	472,1	383,1	199,1	12,9
132 078 04	Niedersteinebach	175	72,1	411,79	0,1	15,6	5,6	4,5	48,4	2,2
132 083 04	Oberlahr	759	641,8	845,52	1,8	88,1	322,5	261,7	229,2	57,1
132 084 04	Obernau	158	43,1	272,63	0,6	12,9	6,0	4,9	23,5	0,3
132 085 04	Obersteinebach	212	131,4	619,77	1,8	27,1	24,5	19,9	80,1	1,8
132 088 04	Orfgen	253	88,1	348,37	5,7	11,1	4,8	3,9	64,8	0,4
132 089 04	Peterslahr	286	271,9	950,83	1,1	24,6	191,5	155,4	83,4	6,2
132 090 04	Pleckhausen	807	782,7	969,86	1,4	62,1	609,2	494,3	213,7	8,0
132 093 04	Reiferscheid	399	117,5	294,46	2,0	27,0	5,2	4,2	82,8	0,4
132 097 04	Rott	461	141,2	306,22	4,4	34,3	9,5	7,7	92,7	0,9
132 100 04	Schürdt	265	70,7	266,78	2,8	18,9	7,8	6,3	40,2	1,2
132 103 04	Seelbach (Ww.)	341	114,6	335,94	2,1	23,3	19,5	15,8	71,4	0,9
132 104 04	Seifen	167	72,0	431,04	1,9	11,4	15,7	12,8	44,2	0,7
132 112 04	Walterschen	162	103,6	639,75	1,7	15,3	43,0	34,9	47,2	3,9
132 116 04	Willroth	839	439,9	524,28	0,3	92,4	160,7	130,4	205,2	9,7
132 119 04	Ziegenhain	132	49,0	371,50	0,4	10,6	1,1	0,9	35,9	0,5
132 000 05	VG Gebhardshain	11 064	5 930,1	535,98	20,6	962,1	2 142,9	1 753,2	2 986,3	179,5
132 020 05	Dickendorf	358	195,7	546,73	1,1	25,5	106,3	87,4	75,7	4,8
132 024 05	Elben	327	269,7	824,65	0,4	29,9	158,0	129,1	103,4	5,9
132 025 05	Elkenroth	1 893	1 147,2	606,04	4,9	174,1	491,5	401,4	510,7	52,6
132 030 05	Fensdorf	422	191,9	454,70	2,0	32,4	47,2	38,5	115,5	2,1
132 039 05	Gebhardshain	1 919	973,1	507,09	2,1	189,8	266,4	220,2	516,7	40,6

30 Steuereinnahmen, Realsteuerhebesätze, Realsteueraufbringungskraft und Steuereinnahmekraft der Gemeinden 2009

Gem.- Schl.- Nr.	Landkreis Verbandsgemeinde Gemeinde	Realsteuer- hebesätze			Realsteueraufbringungskraft				Steuer- einnahmekraft der Gemeinden ²⁾		Steuer- einnahmekraft der Gemeinden ²⁾ zuzüglich Schlüssel- zuweisung ³⁾	
		Grund- steuer		Ge- wer- be- steuer	insgesamt		Grund- steuer	Ge- wer- be- steuer	1 000 EUR	EUR je Einw.	1 000 EUR	EUR je Einw.
		A	B		1 000 EUR	EUR je Einw.						
		%			1 000 EUR	EUR je Einw.	EUR je Einw.	EUR je Einw.	1 000 EUR	EUR je Einw.	1 000 EUR	EUR je Einw.
noch: LK Altenkirchen (Ww.)												
132 094 01	Rettersen	270	320	360	31,7	82,97	65,84	17,13	117,6	307,76	224,2	586,82
132 099 01	Schöneberg	300	320	360	52,9	128,29	58,41	69,88	125,4	304,32	238,9	579,77
132 106 01	Sörth	300	320	360	31,6	132,41	89,13	43,29	80,3	336,03	128,7	538,44
132 109 01	Stürzelbach	270	320	360	37,9	161,37	82,14	79,23	101,6	432,43	101,6	432,43
132 110 01	Volkerzen	280	320	380	6,1	68,86	60,10	8,76	23,0	261,85	60,9	691,55
132 114 01	Werkhausen	270	320	360	23,3	99,50	78,50	21,00	69,6	297,43	135,3	578,08
132 115 01	Weyerbusch	280	335	375	331,9	237,92	119,01	118,91	667,4	478,43	745,6	534,46
132 118 01	Wölmersen	270	320	360	26,5	65,87	63,82	2,05	118,4	293,78	185,8	461,00
132 201 01	Berod bei Hachenburg	290	320	370	531,5	878,55	84,05	794,50	631,7	1 044,19	631,7	1 044,19
132 501 01	Altenkirchen (Ww.), St.	300	350	380	4 024,2	662,42	161,87	500,54	5 366,1	883,31	5 798,1	954,41
132 000 02	VG Betzdorf	312	320	357	5 030,8	319,70	106,66	213,04	9 233,4	586,77	9 737,2	618,79
132 002 02	Alsdorf	320	320	360	432,2	258,78	86,73	172,06	902,0	540,13	902,0	540,13
132 006 02	Betzdorf, St.	300	320	355	3 255,4	319,82	113,91	205,91	5 886,8	578,33	6 226,1	611,67
132 042 02	Grünebach	320	320	380	75,0	138,55	90,65	47,90	264,1	488,24	345,1	637,81
132 098 02	Scheuerfeld	320	320	360	1 021,5	485,53	97,92	387,60	1 570,9	746,64	1 570,9	746,64
132 111 02	Wallmenroth	317	320	360	246,7	198,64	95,79	102,84	609,5	490,71	693,1	558,02
132 000 03	VG Daaden	289	322	359	3 998,9	341,08	101,42	239,66	7 070,9	603,11	7 405,5	631,65
132 018 03	Daaden	280	320	352	1 238,3	281,17	109,04	172,13	2 598,7	590,07	2 751,4	624,75
132 019 03	Derschen	280	320	352	127,9	117,56	77,58	39,99	382,0	351,08	466,9	429,13
132 026 03	Emmerzhausen	280	320	352	58,4	79,16	77,76	1,40	276,1	374,06	369,1	500,07
132 036 03	Friedewald	280	330	352	559,6	470,67	103,11	367,57	876,4	737,09	876,4	737,09
132 068 03	Mauden	300	350	390	14,9	130,62	76,80	53,82	39,8	349,18	43,8	384,42
132 075 03	Niederdreisbach	290	330	370	1 019,4	1 098,44	96,88	1 001,55	1 155,6	1 245,27	1 155,6	1 245,27
132 079 03	Nisterberg	290	330	370	- 209,1	- 502,74	75,97	- 578,70	- 68,6	- 165,02	- 68,6	- 165,02
132 101 03	Schutzbach	280	320	352	113,4	273,23	97,74	175,49	221,6	533,89	221,6	533,89
132 113 03	Weitefeld	320	320	360	1 076,2	442,50	112,54	329,96	1 589,4	653,55	1 589,4	653,55
132 000 04	VG Flammersfeld	300	321	350	4 578,8	385,78	104,27	281,50	7 217,8	608,13	8 743,1	736,64
132 005 04	Berzhausen	270	320	350	17,5	95,45	79,14	16,31	54,7	299,08	83,9	458,26
132 015 04	Bürdenbach	300	320	350	90,5	168,24	118,44	49,80	185,1	344,07	314,1	583,76
132 016 04	Burglahr	300	320	350	59,2	116,77	86,51	30,26	174,1	343,36	258,4	509,60
132 023 04	Eichen	300	320	350	75,4	128,96	73,67	55,29	185,9	317,77	342,3	585,07
132 029 04	Eulenberg	300	320	350	7,7	134,98	72,14	62,84	18,5	325,39	36,2	634,93
132 032 04	Flammersfeld	300	320	350	358,3	324,27	128,70	195,57	650,9	589,05	862,0	780,10
132 041 04	Giershausen	270	320	350	64,7	640,15	136,70	503,45	79,1	783,18	91,8	908,76
132 043 04	Güllesheim	290	320	350	223,4	333,97	88,84	245,13	389,1	581,60	426,6	637,62
132 055 04	Horhausen (Ww.)	320	320	350	1 098,6	574,26	136,22	438,04	1 547,3	808,86	1 639,0	856,76
132 060 04	Kescheid	300	320	350	12,3	93,74	85,95	7,79	50,8	387,91	83,2	634,73
132 065 04	Krunkel	320	320	350	552,2	831,63	86,06	745,57	675,1	1 016,73	675,1	1 016,73
132 078 04	Niedersteinebach	300	320	350	22,4	128,23	94,66	33,58	72,0	411,37	116,6	666,05
132 083 04	Oberlahr	320	320	350	432,6	569,95	124,40	445,55	658,1	867,11	658,1	867,11
132 084 04	Obernau	320	320	360	20,3	128,42	89,49	38,93	43,1	272,49	109,4	692,65
132 085 04	Obersteinebach	350	350	350	53,3	251,49	130,22	121,26	130,6	615,87	131,6	620,91
132 088 04	Orfgen	300	320	350	22,1	87,31	67,42	19,89	86,3	341,26	149,9	592,52
132 089 04	Peterslahr	300	320	350	227,8	796,40	94,22	702,17	281,3	983,55	281,3	983,55
132 090 04	Pleckhausen	300	320	350	705,5	874,24	82,72	791,52	812,3	1 006,59	892,3	1 105,64
132 093 04	Reiferscheid	270	320	350	36,0	90,21	76,50	13,71	118,2	296,28	248,0	621,52
132 097 04	Rott	310	320	350	50,0	108,53	86,94	21,59	141,8	307,62	218,4	473,74
132 100 04	Schürdt	300	320	350	30,7	115,85	85,15	30,70	70,6	266,37	149,6	564,47
132 103 04	Seelbach (Ww.)	300	320	350	47,0	137,85	77,96	59,88	115,7	339,28	172,0	504,32
132 104 04	Seifen	300	320	360	29,7	178,01	82,46	95,55	71,7	429,53	73,8	442,21
132 112 04	Walterschen	300	320	350	62,7	387,30	109,28	278,01	105,7	652,55	105,7	652,55
132 116 04	Willroth	300	320	350	266,1	317,15	116,34	200,80	450,8	537,28	539,2	642,66
132 119 04	Ziegenhain	300	320	350	12,7	96,49	87,65	8,84	48,9	370,38	84,9	643,06
132 000 05	VG Gebhardshain	320	322	363	3 192,6	288,55	92,69	195,86	5 968,6	539,46	6 944,2	627,64
132 020 05	Dickendorf	320	320	370	133,3	372,24	77,65	294,58	194,8	544,11	274,3	766,15
132 024 05	Elben	320	320	360	192,9	589,87	97,17	492,70	273,2	835,48	273,2	835,48
132 025 05	Elkenroth	320	320	360	688,7	363,84	99,15	264,69	1 161,9	613,81	1 161,9	613,81
132 030 05	Fensdorf	320	320	360	84,0	199,13	85,12	114,01	193,0	457,34	234,2	555,03
132 039 05	Gebhardshain	330	330	380	453,0	236,04	101,95	134,09	964,0	502,33	1 179,4	614,59

30 Steuereinnahmen, Realsteuerhebesätze, Realsteueraufbringungskraft und Steuereinnahmekraft der Gemeinden 2009

Gem.- Schl.- Nr.	Landkreis Verbandsgemeinde Gemeinde	Be- völkerung am 30.06.2009	Steuereinnahmen insgesamt (netto)			Einnahmen aus der / dem					
						Grundsteuer		Gewerbsteuer		Gemeindeanteil an der	
						A	B	Auf- kommen (brutto)	Ein- nahmen (netto) ¹⁾	Ein- kommen- steuer	Umsatz- steuer
						1 000 EUR					
		Anzahl	1 000 EUR	EUR je Einw.							
noch: LK Altenkirchen (Ww.)											
132 059 05	Kausen	785	292,2	372,18	0,9	56,1	18,8	15,4	215,2	3,0	
132 066 05	Malberg	1 052	442,3	420,42	1,6	69,0	126,3	103,1	263,1	3,0	
132 071 05	Molzhein	560	226,2	404,00	0,6	39,8	3,2	2,6	180,5	0,6	
132 073 05	Nauroth	1 123	486,9	433,55	2,2	99,6	87,8	71,7	294,6	16,3	
132 095 05	Rosenheim (LK Altenkirchen)	728	472,3	648,83	1,1	74,2	178,3	145,6	231,7	17,9	
132 107 05	Steinebach/Sieg	1 256	1 007,8	802,41	2,6	121,7	654,5	534,5	313,6	29,7	
132 108 05	Steineroth	641	224,8	350,64	1,1	50,3	4,4	3,7	165,4	3,0	
132 000 06	VG Hamm (Sieg)	12 882	5 577,5	432,97	22,4	1 102,3	1 814,6	1 491,2	2 703,1	224,2	
132 007 06	Birkenbeul	490	160,0	326,63	4,7	28,8	8,5	7,0	116,0	1,0	
132 010 06	Bitzen	820	296,9	362,04	1,1	56,6	33,3	27,6	208,3	1,6	
132 013 06	Breitscheidt	1 017	532,8	523,90	1,7	75,4	301,9	248,1	193,2	11,6	
132 014 06	Bruchertseifen	727	237,7	326,89	2,1	54,3	12,3	10,1	166,7	1,8	
132 028 06	Etzbach	1 341	555,6	414,29	1,2	116,7	215,5	177,1	248,5	8,4	
132 034 06	Forst	636	282,2	443,76	1,9	46,1	78,3	64,4	164,6	3,3	
132 038 06	Fürthen	1 216	540,6	444,54	1,9	86,8	215,8	177,3	265,0	6,9	
132 044 06	Hamm (Sieg)	3 291	1 957,7	594,87	1,0	385,6	889,0	730,4	665,4	167,5	
132 077 06	Niederirsen	97	32,7	336,72	1,9	7,1	0,6	0,5	22,2	0,0	
132 091 06	Pracht	1 560	489,6	313,86	1,8	110,5	37,8	31,1	337,3	5,2	
132 096 06	Roth	1 499	442,7	295,33	1,6	121,8	13,9	11,5	289,1	15,6	
132 102 06	Seelbach bei Hamm (Sieg)	188	49,0	260,80	1,5	12,6	7,7	6,3	26,6	1,3	
132 000 07	VG Kirchen (Sieg)	24 419	16 812,2	688,49	58,1	2 253,3	8 445,2	6 978,4	6 931,1	518,6	
132 012 07	Brachbach	2 387	1 618,1	677,87	0,7	201,4	760,4	628,3	756,7	25,3	
132 037 07	Friesenhagen	1 658	3 388,2	2 043,55	37,2	164,3	3 133,2	2 589,0	485,4	104,2	
132 045 07	Harbach	569	191,0	335,75	2,5	36,0	1,5	1,3	149,7	0,5	
132 063 07	Kirchen (Sieg), St.	8 853	4 915,2	555,20	14,3	842,8	1 554,7	1 284,7	2 570,9	170,9	
132 072 07	Mudersbach	6 204	3 544,3	571,29	1,3	576,8	1 374,3	1 135,6	1 699,4	115,8	
132 076 07	Niederfischbach	4 748	3 155,5	664,59	2,2	432,0	1 621,0	1 339,5	1 269,0	101,8	
132 000 08	VG Wissen	15 367	6 587,9	428,70	53,1	1 358,5	1 081,8	890,2	3 895,9	344,9	
132 008 08	Birken-Honigsessen	2 621	1 002,2	382,39	10,9	186,1	158,2	129,2	659,1	9,9	
132 011 08	Mittelhof	1 110	338,2	304,71	8,1	68,7	27,4	22,4	224,7	9,6	
132 054 08	Hövels	640	252,0	393,76	5,2	37,6	101,0	82,5	120,2	3,1	
132 080 08	Katzwinkel (Sieg)	1 962	810,9	413,32	10,1	134,8	94,4	77,1	567,8	15,3	
132 105 08	Selbach (Sieg)	810	244,5	301,91	0,8	60,0	- 1,8	- 1,5	181,1	1,6	
132 117 08	Wissen, St.	8 224	3 939,9	479,07	18,1	871,2	702,5	580,5	2 143,0	305,3	
133 000 00	LK Bad Kreuznach	156 179	95 579,2	611,99	854,5	14 582,7	37 459,5	30 746,0	43 989,3	4 516,0	
133 006 00	Bad Kreuznach, gr. kr. St.	43 500	36 830,2	846,67	79,1	5 367,9	20 818,8	17 202,9	11 443,6	2 256,3	
133 052 00	Kirn, St.	8 371	4 606,6	550,31	2,9	893,6	1 674,2	1 367,2	1 699,7	566,6	
133 000 01	VG Bad Kreuznach	8 997	4 543,7	505,02	106,9	667,3	874,5	709,5	2 937,9	100,5	
133 012 01	Biebelsheim	656	257,4	392,43	13,5	41,8	30,3	24,2	169,5	7,4	
133 031 01	Frei-Laubersheim	1 048	403,0	384,50	16,2	66,4	28,0	22,7	288,3	7,2	
133 032 01	Fürfeld	1 545	741,5	479,90	15,6	96,0	217,4	176,4	438,4	10,0	
133 037 01	Hackenheim	2 028	1 096,3	540,58	15,1	159,7	180,9	147,0	759,2	10,5	
133 069 01	Neu-Bamberg	922	612,0	663,75	7,5	74,1	173,0	140,3	350,5	37,6	
133 078 01	Pfaffen-Schwabenheim	1 243	625,1	502,93	17,1	116,2	98,2	79,7	389,6	19,7	
133 080 01	Pleitersheim	339	192,7	568,36	5,2	25,1	40,0	32,4	127,0	1,4	
133 104 01	Tiefenthal	133	65,7	494,16	0,8	8,3	24,3	19,8	35,4	0,6	
133 106 01	Volxheim	1 083	550,0	507,87	15,8	79,6	82,5	67,0	380,1	6,1	
133 000 02	VG Bad Münster am Stein-Ebg.	11 121	5 010,5	450,54	61,7	915,3	899,0	741,1	3 082,5	131,0	
133 003 02	Altenbamberg	783	428,4	547,11	3,3	56,7	133,2	109,8	247,4	8,0	
133 007 02	Bad Münster am Stein-Ebg., St.	3 809	1 600,9	420,30	8,0	441,0	250,9	208,4	804,7	84,8	
133 027 02	Duchroth	573	224,8	392,32	8,0	31,1	33,2	27,2	151,4	4,0	
133 030 02	Feilbingert	1 670	778,6	466,23	9,2	101,2	186,3	152,2	503,9	7,9	
133 039 02	Hallgarten	747	290,9	389,41	2,9	44,7	40,4	33,2	204,8	2,9	
133 045 02	Hochstätten	602	215,0	357,19	4,2	33,4	6,1	5,0	168,5	1,7	
133 070 02	Niederhausen	528	293,5	555,88	10,2	41,1	24,6	20,3	214,4	5,4	

30 Steuereinnahmen, Realsteuerhebesätze, Realsteueraufbringungskraft und Steuereinnahmekraft der Gemeinden 2009

Gem.-Schl.-Nr.	Landkreis Verbandsgemeinde Gemeinde	Realsteuerhebesätze			Realsteueraufbringungskraft				Steuereinnahmekraft der Gemeinden ²⁾		Steuereinnahmekraft der Gemeinden ²⁾ zuzüglich Schlüsselzuweisung ³⁾	
		Grundsteuer		Gewerbesteuer	insgesamt		Grundsteuer	Gewerbesteuer				
		A	B									
		%			1 000 EUR	EUR je Einw.	EUR je Einw.	EUR je Einw.	1 000 EUR	EUR je Einw.	1 000 EUR	EUR je Einw.
noch: LK Altenkirchen (Ww.)												
132 059 05	Kausen	310	320	360	79,1	100,73	76,31	24,42	293,9	374,39	455,9	580,78
132 066 05	Malberg	310	320	360	202,8	192,82	70,43	122,38	445,8	423,75	675,9	642,53
132 071 05	Molzheim	320	320	370	45,6	81,44	75,77	5,68	226,2	403,91	287,8	513,95
132 073 05	Nauroth	320	320	360	196,3	174,84	95,09	79,75	491,1	437,32	504,9	449,56
132 095 05	Rosenheim (LK Altenkirchen)	320	320	360	260,8	358,29	108,65	249,65	477,8	656,29	477,8	656,29
132 107 05	Steinebach/Sieg	320	320	360	797,7	635,12	103,86	531,26	1 021,0	812,91	1 063,6	846,80
132 108 05	Steineroth	320	320	380	58,3	90,89	84,19	6,71	225,9	352,47	355,2	554,17
132 000 06	VG Hamm (Sieg)	297	321	370	2 976,6	231,07	91,48	139,59	5 580,5	433,20	7 772,5	603,36
132 007 06	Birkenbeul	350	320	370	42,5	86,80	69,65	17,15	158,0	322,45	282,8	577,04
132 010 06	Bitzen	290	340	390	88,5	107,89	69,71	38,17	292,8	357,06	497,4	606,61
132 013 06	Breitscheid	280	320	370	380,6	374,26	79,76	294,49	531,6	522,76	572,7	563,12
132 014 06	Bruchertseifen	280	320	370	71,5	98,39	81,57	16,82	237,9	327,22	437,3	601,44
132 028 06	Etzbach	280	320	370	337,9	251,98	92,57	159,41	556,4	414,89	784,7	585,16
132 034 06	Forst	280	320	370	128,2	201,57	79,41	122,16	282,2	443,65	375,3	590,03
132 038 06	Fürthen	280	320	370	307,4	252,76	76,77	175,99	540,7	444,69	882,4	725,64
132 044 06	Hamm (Sieg)	280	320	370	1 288,8	391,62	123,70	267,93	1 963,1	596,51	2 127,6	646,49
132 077 06	Niederirsen	300	320	370	9,9	101,69	95,37	6,32	32,0	329,95	51,5	530,97
132 091 06	Pracht	280	320	370	155,6	99,75	75,72	24,04	491,4	314,98	831,2	532,79
132 096 06	Roth	290	320	370	143,8	95,90	86,68	9,23	446,0	297,51	827,5	552,05
132 102 06	Seelbach bei Hamm (Sieg)	300	330	370	21,9	116,59	76,21	40,37	48,5	257,81	102,3	543,89
132 000 07	VG Kirchen (Sieg)	319	334	380	10 484,1	429,34	95,33	334,01	16 467,0	674,35	17 391,1	712,19
132 012 07	Brachbach	300	330	380	940,7	394,09	86,43	307,66	1 590,6	666,36	1 590,6	666,36
132 037 07	Friesenhagen	330	330	380	3 225,9	1 945,67	120,57	1 825,11	3 271,3	1 973,02	3 271,3	1 973,02
132 045 07	Harbach	300	330	380	40,6	71,34	68,75	2,59	190,6	335,00	303,7	533,68
132 063 07	Kirchen (Sieg), St.	300	340	380	2 350,5	265,50	95,89	169,61	4 822,3	544,71	5 573,2	629,53
132 072 07	Mudersbach	300	330	380	1 917,6	309,09	95,15	213,94	3 494,1	563,20	3 494,1	563,20
132 076 07	Niederfischbach	300	330	380	2 008,9	423,09	93,37	329,73	3 098,1	652,52	3 158,2	665,17
132 000 08	VG Wissen	280	320	373	2 549,8	165,93	96,62	69,31	6 599,1	429,43	8 231,2	535,64
132 008 08	Birken-Honigssessen	280	320	360	368,4	140,55	79,00	61,55	1 008,4	384,72	1 487,7	567,61
132 011 08	Mittelhof	280	320	360	108,5	97,78	72,59	25,19	337,9	304,40	620,2	558,75
132 054 08	Hövels	280	320	360	147,9	231,14	70,23	160,91	252,7	394,80	362,0	565,63
132 080 08	Katzwinkel (Sieg)	280	320	360	248,5	126,65	77,58	49,06	814,3	415,04	1 067,3	544,01
132 105 08	Selbach (Sieg)	280	320	360	62,2	76,75	79,03	-2,28	245,3	302,78	441,6	545,14
132 117 08	Wissen, St.	280	320	380	1 614,3	196,30	113,80	82,49	3 940,6	479,16	4 252,4	517,07
133 000 00	LK Bad Kreuznach	280	327	368	53 247,6	340,94	101,91	239,03	95 039,5	608,53	110 838,7	709,69
133 006 00	Bad Kreuznach, gr. kr. St.	280	330	380	25 668,8	590,09	127,87	462,22	35 752,8	821,90	39 636,7	911,19
133 052 00	Kirn, St.	320	340	360	2 595,0	310,00	106,11	203,89	4 554,3	544,06	5 332,1	636,97
133 000 01	VG Bad Kreuznach	272	319	350	1 734,5	192,79	90,79	102,00	4 607,8	512,15	5 350,4	594,68
133 012 01	Biebelsheim	269	317	330	92,4	140,92	89,60	51,32	263,3	401,38	263,3	401,38
133 031 01	Frei-Laubersheim	270	320	350	116,3	111,01	82,99	28,02	406,6	387,94	577,5	551,06
133 032 01	Fürfeld	270	320	350	345,5	223,64	76,08	147,56	753,0	487,35	1 015,3	657,13
133 037 01	Hackenheim	269	317	352	374,4	184,63	91,63	93,00	1 110,2	547,43	1 238,5	610,71
133 069 01	Neu-Bamberg	280	320	350	267,0	289,61	92,91	196,70	622,5	675,15	622,5	675,15
133 078 01	Pfaffen-Schwabenheim	280	320	350	242,8	195,34	112,49	82,85	633,5	509,66	746,0	600,15
133 080 01	Pleitersheim	270	320	350	73,9	217,91	94,34	123,58	194,7	574,48	229,6	677,32
133 104 01	Tiefenthal	269	317	352	35,0	263,41	72,74	190,68	66,4	499,56	100,0	752,20
133 106 01	Volxheim	270	320	350	187,1	172,72	92,83	79,89	557,6	514,90	557,6	514,90
133 000 02	VG Bad Münster am Stein-Ebg.	283	339	376	1 851,0	166,44	87,45	78,99	4 906,6	441,20	6 311,5	567,53
133 003 02	Altenbamburg	280	330	375	191,6	244,73	78,20	166,52	423,6	541,05	536,2	684,82
133 007 02	Bad Münster am Stein-Ebg., St.	300	350	390	668,3	175,45	113,47	61,98	1 515,3	397,83	2 114,1	555,02
133 027 02	Duchroth	280	330	365	73,3	127,93	69,67	58,27	222,7	388,65	295,7	516,02
133 030 02	Feilbingert	270	320	360	306,2	183,35	69,62	113,73	783,8	469,37	963,0	576,64
133 039 02	Hallgarten	280	330	370	88,6	118,62	64,99	53,63	289,0	386,95	460,9	616,96
133 045 02	Hochstätten	280	330	375	44,4	73,76	63,83	9,94	213,5	354,67	333,8	554,51
133 070 02	Niederhausen	290	330	375	76,1	144,12	98,48	45,65	291,6	552,22	303,5	574,83

30 Steuereinnahmen, Realsteuerhebesätze, Realsteueraufbringungskraft und Steuereinnahmekraft der Gemeinden 2009

Gem.- Schl.- Nr.	Landkreis Verbandsgemeinde Gemeinde	Be- völkerung am 30.06.2009	Steuereinnahmen insgesamt (netto)		Einnahmen aus der / dem					
					Grundsteuer		Gewerbsteuer		Gemeindeanteil an der	
					A	B	Auf- kommen (brutto)	Ein- nahmen (netto) ¹⁾	Ein- kommen- steuer	Umsatz- steuer
					1 000 EUR					
		Anzahl	1 000 EUR	EUR je Einw.						
noch: LK Bad Kreuznach										
133 071 02	Norheim	1 432	723,0	504,89	4,8	111,7	136,8	113,1	481,6	7,7
133 074 02	Oberhausen an der Nahe	405	183,5	453,00	5,9	21,1	30,1	24,8	125,1	4,9
133 105 02	Traisen	572	271,9	475,27	5,2	33,2	57,4	47,1	180,8	3,8
133 000 03	VG Kirn-Land	10 243	3 757,4	366,83	56,1	696,4	522,0	426,2	2 479,9	75,8
133 008 03	Bärenbach	514	185,6	361,01	2,1	31,3	26,5	21,7	127,5	1,2
133 010 03	Becherbach bei Kirn	414	151,7	366,31	6,2	21,1	26,0	21,2	101,1	1,8
133 016 03	Brauweiler	58	26,6	458,90	1,2	3,5	0,3	0,3	21,4	0,2
133 038 03	Hahnenbach	561	168,9	301,03	0,6	41,0	1,1	0,9	123,2	2,0
133 041 03	Heimweiler	440	158,8	360,81	4,1	25,3	26,5	21,7	104,8	1,9
133 042 03	Heinzenberg	30	6,8	228,23	0,9	1,8	2,1	1,7	2,0	0,2
133 043 03	Hennweiler	1 289	444,6	344,94	4,8	97,6	45,7	37,4	295,9	6,3
133 046 03	Hochstetten-Dhaun	1 590	703,9	442,70	3,4	131,2	158,8	129,3	422,0	15,3
133 047 03	Horbach	39	14,5	372,18	1,6	1,7	0,1	0,0	10,9	-
133 059 03	Limbach	334	102,2	306,08	7,6	11,8	0,7	0,5	81,6	0,1
133 063 03	Meckenbach	392	150,6	384,21	4,7	23,8	20,3	16,5	102,8	2,1
133 073 03	Oberhausen bei Kirn	963	354,4	367,98	3,4	64,3	47,2	38,6	241,7	4,1
133 077 03	Otzweiler	208	68,1	327,25	3,5	10,7	1,3	1,0	50,4	2,0
133 096 03	Simmertal	1 954	747,0	382,29	2,9	156,5	92,2	75,5	478,6	28,6
133 113 03	Weitersborn	262	58,7	224,13	0,9	10,7	0,3	0,2	46,1	0,1
133 201 03	Bruschied	306	95,3	311,51	1,0	17,6	15,8	13,0	61,2	1,4
133 202 03	Kellenbach	282	100,5	356,40	2,5	14,0	0,2	0,2	81,8	1,3
133 203 03	Königsau	69	14,2	205,88	0,7	4,4	- 0,1	- 0,1	8,1	0,8
133 204 03	Schneppenbach	273	97,9	358,68	1,6	13,3	27,6	22,5	55,4	4,5
133 205 03	Schwarzerden	265	107,1	404,26	2,4	14,9	29,5	24,0	63,2	1,9
133 000 04	VG Langenlonsheim	13 394	8 725,0	651,41	125,4	1 267,2	2 995,6	2 433,1	4 515,3	345,4
133 018 04	Bretzenheim	2 442	1 440,5	589,88	16,5	233,6	434,9	352,9	793,2	39,1
133 026 04	Dorsheim	685	346,6	505,93	6,7	42,1	22,1	17,9	278,7	0,3
133 035 04	Guldental	2 545	1 446,0	568,17	40,1	177,0	454,4	371,1	835,1	14,1
133 054 04	Langenlonsheim	3 718	3 202,8	861,42	22,7	489,5	1 522,7	1 235,6	1 210,4	234,6
133 056 04	Laubenheim	771	382,3	495,84	10,1	59,7	6,8	5,5	300,6	1,5
133 087 04	Rümmelsheim	1 409	961,2	682,20	10,7	123,6	364,1	295,4	490,1	38,1
133 114 04	Windesheim	1 824	945,7	518,49	18,6	141,7	190,6	154,6	607,3	17,7
133 000 05	VG Meisenheim	8 081	4 035,4	499,37	80,9	576,4	1 405,0	1 144,0	2 041,7	170,7
133 001 05	Abtweiler	211	75,3	356,96	6,6	9,7	1,9	1,5	56,0	0,9
133 011 05	Becherbach	931	312,4	335,53	14,4	39,9	9,1	7,4	242,8	3,9
133 017 05	Breitenheim	433	162,6	375,58	3,5	19,0	9,4	7,6	131,1	0,7
133 020 05	Callbach	391	259,3	663,13	5,2	19,4	172,3	140,3	90,2	2,7
133 024 05	Desloch	391	124,1	317,40	6,2	16,9	1,1	0,9	99,1	0,3
133 049 05	Hundsbach	407	121,7	298,99	3,4	18,9	2,9	2,3	95,4	0,6
133 051 05	Jeckenbach	254	80,2	315,55	2,4	9,8	0,5	0,4	66,6	0,7
133 058 05	Lettweiler	225	109,3	485,85	6,5	8,3	28,7	23,7	69,0	0,4
133 060 05	Löllbach	222	68,2	307,15	2,8	9,7	3,6	2,9	50,5	1,8
133 065 05	Meisenheim, St.	2 813	2 111,1	750,49	4,8	341,0	1 114,7	907,5	698,6	153,3
133 081 05	Raumbach	430	146,5	340,63	3,8	20,3	24,3	19,7	101,7	0,5
133 083 05	Rehborn	735	253,9	345,43	9,3	35,1	14,0	11,4	191,3	3,8
133 084 05	Reiffelbach	241	72,0	298,77	3,1	12,4	0,1	0,1	55,5	0,3
133 090 05	Schmittweiler	224	60,3	269,18	4,4	9,5	3,7	3,0	42,8	0,2
133 092 05	Schweinschied	173	78,6	454,23	4,6	6,7	18,7	15,2	51,1	0,6
133 000 06	VG Rüdesheim	25 097	12 072,4	481,03	183,8	1 756,1	2 478,0	2 010,6	7 838,0	228,4
133 002 06	Allenfeld	203	76,0	374,23	2,6	8,6	18,6	15,1	46,9	2,1
133 004 06	Argenschwang	365	151,5	415,14	0,7	20,6	6,9	5,6	117,8	5,1
133 013 06	Bockenau	1 259	809,9	643,26	4,1	106,4	351,9	285,5	365,7	45,8
133 014 06	Boos	406	172,4	424,72	1,2	22,4	18,8	15,3	131,8	0,8
133 015 06	Braunweiler	628	324,3	516,34	4,5	34,1	105,7	85,7	197,9	1,2
133 019 06	Burgsponheim	266	90,0	338,47	1,8	13,4	4,0	3,2	69,8	0,5
133 021 06	Dalberg	258	84,9	329,00	1,3	12,5	0,5	0,4	69,5	0,5
133 033 06	Gebroth	158	70,5	445,96	3,1	9,1	14,0	11,4	45,9	0,3
133 036 06	Gutenberg	977	490,4	501,90	9,3	63,1	61,4	49,9	361,2	4,6
133 040 06	Hargesheim	2 842	1 447,5	509,32	2,9	213,8	260,9	211,7	992,5	21,0

30 Steuereinnahmen, Realsteuerhebesätze, Realsteueraufbringungskraft und Steuereinnahmekraft der Gemeinden 2009

Gem.-Schl.-Nr.	Landkreis Verbandsgemeinde Gemeinde	Realsteuerhebesätze			Realsteueraufbringungskraft				Steuereinnahmekraft der Gemeinden ²⁾		Steuereinnahmekraft der Gemeinden ²⁾ zuzüglich Schlüsselzuweisung ³⁾	
		Grundsteuer		Gewerbesteuer	insgesamt	Grundsteuer	Gewerbesteuer	Steuereinnahmekraft der Gemeinden ²⁾		Steuereinnahmekraft der Gemeinden ²⁾ zuzüglich Schlüsselzuweisung ³⁾		
		A	B					1 000 EUR	EUR je Einw.	1 000 EUR	EUR je Einw.	1 000 EUR
		%			1 000 EUR	EUR je Einw.	EUR je Einw.	EUR je Einw.	1 000 EUR	EUR je Einw.	1 000 EUR	EUR je Einw.
noch: LK Bad Kreuznach												
133 071 02	Norheim	290	340	380	247,7	172,95	80,66	92,29	713,1	497,98	804,6	561,84
133 074 02	Oberhausen an der Nahe	280	320	375	57,7	142,35	69,66	72,68	182,4	450,29	182,4	450,29
133 105 02	Traisen	280	320	370	97,2	169,89	70,39	99,49	271,5	474,58	317,4	554,91
133 000 03	VG Kirn-Land	282	326	360	1 308,5	127,74	75,78	51,96	3 768,5	367,91	5 785,1	564,79
133 008 03	Bärenbach	280	330	365	60,8	118,30	66,45	51,85	184,7	359,37	313,7	610,34
133 010 03	Becherbach bei Kirn	270	320	355	55,6	134,20	69,26	64,93	153,6	371,08	212,3	512,87
133 016 03	Brauweiler	270	320	355	5,2	90,07	84,50	5,57	26,7	460,93	41,4	714,24
133 038 03	Hahnenbach	300	330	365	43,6	77,63	75,72	1,92	168,6	300,56	293,9	523,88
133 041 03	Heimweiler	275	325	365	57,1	129,83	69,23	60,60	159,1	361,50	251,6	571,71
133 042 03	Heinzenberg	300	330	365	4,8	160,87	90,53	70,33	6,7	221,97	17,8	594,57
133 043 03	Hennweiler	280	330	365	150,4	116,69	81,06	35,63	444,4	344,77	755,9	586,39
133 046 03	Hochstetten-Dhaun	270	320	355	305,9	192,41	89,14	103,27	713,7	448,88	980,9	616,93
133 047 03	Horbach	280	330	365	3,4	86,77	85,26	1,51	14,3	366,87	30,5	783,23
133 059 03	Limbach	270	320	365	21,1	63,22	61,25	1,97	102,8	307,72	209,5	627,17
133 063 03	Meckenbach	270	320	355	51,1	130,36	76,82	53,54	152,2	388,34	221,4	564,86
133 073 03	Oberhausen bei Kirn	300	330	365	116,4	120,86	71,61	49,25	353,6	367,24	525,6	545,75
133 077 03	Otzweiler	400	330	365	14,6	70,41	64,36	6,05	66,8	321,12	125,0	600,97
133 096 03	Simmertal	300	330	365	255,2	130,61	83,18	47,43	745,7	381,63	1 022,2	523,13
133 113 03	Weitersborn	270	320	355	12,6	47,92	46,82	1,09	58,7	224,18	142,5	543,86
133 201 03	Bruschied	300	330	365	34,8	113,86	61,87	51,99	94,6	309,14	172,7	564,48
133 202 03	Kellenbach	270	320	355	17,6	62,41	61,52	0,90	100,6	356,89	160,1	567,82
133 203 03	Königsau	300	320	365	5,2	75,07	77,20	- 2,13	14,1	204,23	36,3	526,59
133 204 03	Schneppenbach	270	320	355	44,2	162,05	57,41	104,64	99,0	362,58	115,7	423,87
133 205 03	Schwarzerden	270	320	355	48,8	184,02	68,91	115,11	108,4	409,12	156,0	588,61
133 000 04	VG Langenlonsheim	272	320	351	4 593,6	342,96	109,43	233,53	8 891,8	663,86	9 603,5	717,00
133 018 04	Bretzenheim	270	320	350	719,5	294,63	107,87	186,76	1 469,8	601,87	1 469,8	601,87
133 026 04	Dorsheim	270	320	350	74,6	108,85	75,03	33,82	349,4	510,07	387,9	566,25
133 035 04	Guldental	270	320	360	692,1	271,95	89,91	182,04	1 458,0	572,90	1 707,2	670,80
133 054 04	Langenlonsheim	270	320	350	2 136,1	574,54	145,09	429,45	3 294,0	885,96	3 468,9	933,00
133 056 04	Laubenheim	280	320	350	80,2	104,02	94,81	9,21	381,0	494,11	381,0	494,11
133 087 04	Rümmelsheim	290	320	350	522,4	370,75	99,81	270,94	981,9	696,87	1 140,0	809,05
133 114 04	Windesheim	270	320	350	368,7	202,14	92,60	109,54	957,7	525,07	1 048,9	575,04
133 000 05	VG Meisenheim	294	326	355	2 126,2	263,11	83,54	179,57	4 077,7	504,60	5 482,9	678,50
133 001 05	Abtweiler	290	330	355	18,3	86,61	77,29	9,32	74,8	354,55	135,5	642,16
133 011 05	Becherbach	300	320	355	65,1	69,89	59,77	10,11	310,1	333,07	566,8	608,80
133 017 05	Breitenheim	300	320	350	33,2	76,66	53,89	22,77	163,2	376,91	239,7	553,66
133 020 05	Callbach	300	320	355	203,4	520,32	64,80	455,53	264,4	676,12	300,0	767,21
133 024 05	Desloch	270	320	355	25,4	64,95	62,13	2,83	124,6	318,65	243,9	623,73
133 049 05	Hundsbach	280	330	355	25,7	63,05	55,74	7,30	121,1	297,59	205,6	505,20
133 051 05	Jeckenbach	280	330	355	13,0	51,16	48,99	2,17	80,2	315,70	139,1	547,45
133 058 05	Lettweiler	300	330	380	42,3	188,02	65,03	122,99	106,8	474,50	127,7	567,50
133 060 05	Löllbach	300	330	350	16,3	73,64	56,64	17,00	68,0	306,14	122,9	553,70
133 065 05	Meisenheim, St.	300	330	355	1 505,2	535,09	125,42	409,67	2 149,9	764,26	2 286,1	812,70
133 081 05	Raubach	290	290	350	52,8	122,79	63,66	59,14	150,5	350,00	263,8	613,43
133 083 05	Rehborn	300	320	355	60,3	82,05	62,31	19,74	252,8	343,99	425,7	579,21
133 084 05	Reiffelbach	300	320	355	16,1	66,92	66,34	0,58	71,9	298,23	163,8	679,63
133 090 05	Schmittweiler	300	320	355	18,1	80,58	63,51	17,07	60,3	269,37	152,6	681,21
133 092 05	Schweinschied	280	320	355	31,0	179,29	67,46	111,84	79,2	457,86	109,8	634,50
133 000 06	VG Rüdeshheim	284	317	350	4 651,5	185,34	81,79	103,55	12 250,5	488,13	14 633,2	583,06
133 002 06	Allenfeld	300	320	350	31,0	152,48	56,50	95,98	76,5	376,71	136,5	672,56
133 004 06	Argenschwang	300	320	350	29,6	81,07	61,14	19,93	151,1	414,03	189,5	519,10
133 013 06	Bockenau	260	290	350	497,0	394,79	101,70	293,09	842,2	668,93	842,2	668,93
133 014 06	Boos	300	320	350	44,5	109,54	60,88	48,66	173,6	427,49	212,0	522,21
133 015 06	Braunweiler	300	320	350	151,0	240,48	64,06	176,42	330,1	525,69	434,1	691,22
133 019 06	Burgsponheim	300	320	350	20,1	75,40	59,66	15,74	89,5	336,60	145,4	546,58
133 021 06	Dalberg	300	320	350	15,0	57,96	55,79	2,16	84,9	328,98	139,0	538,61
133 033 06	Gebroth	300	320	350	27,3	172,66	79,57	93,09	70,9	448,47	91,2	577,47
133 036 06	Gutenberg	270	320	350	140,7	144,02	78,08	65,94	494,9	506,57	564,5	577,76
133 040 06	Hargesheim	275	320	350	501,7	176,54	80,29	96,25	1 466,0	515,83	1 495,1	526,09

30 Steuereinnahmen, Realsteuerhebesätze, Realsteueraufbringungskraft und Steuereinnahmekraft der Gemeinden 2009

Gem.- Schl.- Nr.	Landkreis Verbandsgemeinde Gemeinde	Be- völkerung am 30.06.2009	Steuereinnahmen insgesamt (netto)		Einnahmen aus der / dem					
					Grundsteuer		Gewerbsteuer		Gemeindeanteil an der	
					A	B	Auf- kommen (brutto)	Ein- nahmen (netto) ¹⁾	Ein- kommen- steuer	Umsatz- steuer
					1 000 EUR					
		Anzahl	1 000 EUR	EUR je Einw.						
noch: LK Bad Kreuznach										
133 044 06	Hergenfeld	509	167,5	329,03	2,9	26,0	9,2	7,4	129,2	0,8
133 048 06	Hüffelsheim	1 302	571,1	438,63	7,8	80,5	112,3	91,1	384,0	5,8
133 061 06	Mandel	905	375,7	415,11	25,4	50,5	15,4	12,5	284,0	2,0
133 068 06	Münchwald	314	117,6	374,51	0,5	22,4	4,8	3,9	88,3	1,0
133 075 06	Oberstreit	272	106,2	390,60	1,8	15,4	17,9	14,5	73,6	0,4
133 086 06	Roxheim	2 410	1 212,7	503,18	12,0	170,9	252,3	204,7	803,4	17,5
133 088 06	Sankt Katharinen	351	170,6	486,02	6,5	20,2	25,0	20,3	120,7	2,0
133 089 06	Schloßböckelheim	397	181,7	457,62	6,3	22,6	35,3	28,6	122,3	1,2
133 098 06	Sommerloch	426	167,9	394,02	5,7	25,6	17,5	14,1	118,7	2,6
133 099 06	Spabrücken	1 162	646,5	556,37	7,6	102,1	207,4	168,3	338,8	27,5
133 100 06	Spall	161	50,5	313,51	3,2	9,9	- 5,3	- 4,3	40,2	1,2
133 101 06	Sponheim	840	302,3	359,83	9,4	48,0	14,8	12,0	229,7	1,1
133 107 06	Waldböckelheim	2 335	1 086,7	465,42	14,9	147,9	284,1	230,5	674,0	14,1
133 109 06	Wallhausen	1 596	798,4	500,23	29,2	115,6	150,7	122,3	504,5	21,3
133 112 06	Weinsheim	1 910	843,1	441,40	9,7	125,5	186,0	150,9	540,1	12,4
133 115 06	Winterbach	470	210,1	446,92	2,5	34,6	45,6	37,0	132,2	2,5
133 117 06	Rüdesheim	2 375	1 346,8	567,06	6,9	234,5	262,3	212,8	855,5	33,1
133 000 07	VG Bad Sobernheim	18 085	9 748,0	539,01	121,4	1 557,5	3 358,6	2 740,0	4 794,6	486,1
133 005 07	Auen	222	63,5	286,16	1,9	14,4	0,5	0,4	45,8	0,6
133 009 07	Bärweiler	255	81,3	318,66	5,4	11,0	20,3	16,6	45,9	1,8
133 022 07	Daubach	229	73,4	320,49	2,3	10,4	- 5,3	- 4,3	64,2	0,1
133 050 07	Ippenschied	158	38,2	241,83	2,4	7,9	- 0,4	- 0,3	27,2	0,6
133 053 07	Kirschroth	297	119,7	403,00	8,2	13,4	5,2	4,2	93,2	0,1
133 055 07	Langenthal	99	41,8	421,78	0,9	7,6	2,9	2,3	25,3	5,5
133 057 07	Lauschied	580	266,9	460,21	3,8	30,4	55,6	45,4	184,3	1,8
133 062 07	Martinstein	328	101,5	309,40	0,3	17,3	3,7	3,0	79,0	1,2
133 064 07	Meddersheim	1 313	562,4	428,34	14,9	92,0	21,5	17,4	429,7	5,6
133 066 07	Merxheim	1 452	716,4	493,39	8,5	114,7	228,7	185,6	362,1	42,8
133 067 07	Monzingen	1 686	887,4	526,34	13,0	134,8	311,2	252,5	441,6	38,8
133 072 07	Nußbaum	446	207,7	465,69	5,6	39,6	12,1	9,9	141,4	9,4
133 076 07	Odernheim am Glan	1 777	603,8	339,80	8,5	108,0	29,7	24,3	445,2	13,4
133 082 07	Rehbach	41	23,4	570,15	2,4	2,7	3,4	2,7	15,3	0,0
133 094 07	Seesbach	575	175,2	304,70	7,3	30,0	3,6	3,0	132,3	0,8
133 102 07	Staudernheim	1 471	600,3	408,11	7,9	100,3	95,1	77,7	403,2	7,7
133 111 07	Weiler bei Monzingen	469	161,7	344,85	6,2	25,8	8,2	6,7	119,2	2,5
133 116 07	Winterburg	197	72,1	365,92	0,6	15,2	4,2	3,4	51,6	0,9
133 501 07	Bad Sobernheim, St.	6 490	4 951,3	762,91	21,4	782,2	2 558,7	2 089,6	1 688,0	352,4
133 000 08	VG Stromberg	9 290	6 250,0	672,76	36,4	885,1	2 433,7	1 971,4	3 156,1	155,2
133 023 08	Daxweiler	850	397,8	467,95	3,1	51,6	86,5	70,2	264,5	4,9
133 025 08	Dörebach	691	339,3	491,01	5,1	50,1	61,6	50,0	225,7	5,2
133 028 08	Eckenroth	209	110,3	527,84	1,4	15,0	12,4	10,1	82,4	0,5
133 085 08	Roth	258	162,5	629,97	1,2	20,8	50,7	41,1	94,1	4,0
133 091 08	Schöneberg	632	264,9	419,16	1,5	42,6	9,3	7,5	209,4	1,5
133 093 08	Schweppenhausen	868	412,6	475,34	5,2	68,8	46,1	37,4	287,8	9,3
133 095 08	Seibersbach	1 403	643,0	458,29	5,2	91,1	123,6	100,3	430,9	9,3
133 103 08	Stromberg, St.	3 161	2 477,4	783,73	0,7	417,3	1 001,4	812,5	1 127,0	100,6
133 108 08	Waldlaubersheim	769	766,7	997,07	10,0	90,3	436,9	354,5	303,5	5,3
133 110 08	Warmsroth	449	675,5	1 504,39	3,0	37,4	605,3	487,8	130,7	14,5
134 000 00	LK Birkenfeld	84 648	46 515,6	549,52	266,9	8 071,8	17 508,0	14 384,6	20 238,9	3 179,9
134 045 00	Idar-Oberstein, gr. kr. St.	30 943	21 103,3	682,01	12,1	3 497,3	9 658,7	7 981,1	7 200,2	2 210,8
134 000 01	VG Baumholder	9 861	5 311,1	538,60	34,4	924,6	2 281,8	1 855,5	2 318,6	150,0
134 005 01	Baumholder, St.	4 075	2 450,0	601,22	4,7	596,1	1 075,4	878,3	856,1	102,9
134 007 01	Berglangenbach	452	158,4	350,46	3,3	22,2	7,7	6,3	124,7	1,2
134 008 01	Berschweiler bei Baumholder	551	586,7	1 064,76	3,0	31,9	479,8	389,8	153,1	7,6
134 021 01	Eckersweiler	157	61,9	394,06	2,0	8,5	3,3	2,7	47,7	0,5
134 026 01	Föhren-Linden	355	121,6	342,61	1,6	17,8	14,3	11,4	88,7	1,2
134 027 01	Frauenberg	399	301,0	754,30	0,3	26,8	174,1	139,3	119,7	14,4

30 Steuereinnahmen, Realsteuerhebesätze, Realsteueraufbringungskraft und Steuereinnahmekraft der Gemeinden 2009

Gem.- Schl.- Nr.	Landkreis Verbandsgemeinde Gemeinde	Be- völkerung am 30.06.2009	Steuereinnahmen insgesamt (netto)		Einnahmen aus der / dem					
					Grundsteuer		Gewerbsteuer		Gemeindeanteil an der	
					A	B	Auf- kommen (brutto)	Ein- nahmen (netto) ¹⁾	Ein- kommen- steuer	Umsatz- steuer
					1 000 EUR					

noch: LK Birkenfeld

134 033 01	Hahnweiler	223	122,4	549,07	1,5	9,6	65,7	53,3	57,2	0,3
134 036 01	Heimbach	1 132	414,8	366,46	3,4	74,2	67,5	54,0	265,9	12,7
134 051 01	Leitzweiler	110	32,0	291,05	1,6	4,3	1,3	1,0	24,5	0,1
134 054 01	Mettweiler	286	111,1	388,34	3,2	14,8	24,5	20,0	71,7	0,3
134 068 01	Reichenbach	653	315,0	482,32	4,3	33,9	146,3	117,1	153,7	4,8
134 073 01	Rohrbach	214	78,5	366,68	2,0	9,9	12,8	10,4	54,5	0,6
134 074 01	Rückweiler	420	121,4	289,08	2,0	19,8	4,1	3,4	94,6	0,8
134 075 01	Ruschberg	834	436,4	523,26	1,6	54,8	205,0	168,5	206,8	2,5
134 000 02	VG Birkenfeld	19 874	9 259,1	465,89	74,9	1 710,4	2 863,8	2 343,1	4 616,2	440,9
134 001 02	Abentheuer	442	179,0	404,97	2,2	25,3	30,0	24,6	125,0	1,0
134 002 02	Achtelsbach	448	128,5	286,79	3,7	20,9	10,8	8,8	93,2	0,4
134 010 02	Birkenfeld, St.	6 777	2 847,8	420,21	5,7	629,4	855,3	698,5	1 320,1	178,5
134 011 02	Börfink	189	53,3	281,87	1,3	13,3	0,6	0,5	36,1	1,2
134 015 02	Brücken	1 258	615,0	488,88	4,1	92,6	267,5	218,5	285,0	12,3
134 016 02	Buhlenberg	510	157,7	309,20	4,1	24,3	3,4	2,8	124,3	1,1
134 018 02	Dambach	155	44,7	288,69	2,5	5,4	1,7	1,4	34,9	0,1
134 020 02	Dienstweiler	291	104,2	357,97	- 0,3	18,2	7,5	6,1	73,6	5,6
134 022 02	Elchweiler	95	52,5	552,29	1,1	4,3	26,1	21,3	25,4	0,0
134 023 02	Ellenberg	92	48,7	528,99	0,8	6,7	11,8	9,8	15,3	15,9
134 024 02	Ellweiler	302	127,7	422,73	0,5	22,8	15,4	12,6	87,1	3,6
134 029 02	Gimbweiler	432	154,5	357,61	3,1	21,0	0,1	0,1	128,7	0,3
134 031 02	Gollenberg	133	49,9	375,50	1,8	10,3	- 0,1	- 0,0	34,5	2,4
134 034 02	Hattgenstein	238	97,8	410,77	2,0	20,0	3,0	2,4	71,5	1,3
134 042 02	Hoppstädten-Weiersbach	2 762	1 610,1	582,93	9,2	292,5	743,5	607,2	591,5	101,5
134 048 02	Kronweiler	332	101,1	304,48	1,3	20,4	- 4,4	- 3,6	78,9	3,1
134 050 02	Leisel	577	216,9	375,94	1,9	33,9	36,5	30,0	138,8	5,5
134 053 02	Meckenbach	106	28,0	264,35	1,0	5,0	5,1	4,1	17,6	0,1
134 057 02	Niederbrombach	467	282,5	605,01	2,6	43,0	90,3	74,0	137,7	20,1
134 058 02	Niederhambach	316	157,0	496,77	3,7	16,6	31,8	25,9	109,2	0,5
134 061 02	Nohen	386	137,4	355,95	1,9	21,9	15,0	12,3	98,8	1,9
134 062 02	Oberbrombach	468	188,5	402,71	2,4	28,3	7,7	6,3	144,4	1,5
134 063 02	Oberhambach	285	400,5	1 405,09	1,9	97,0	269,1	219,7	73,7	6,9
134 070 02	Rimsberg	126	45,7	362,77	3,4	6,2	2,3	1,9	34,0	0,0
134 071 02	Rinzenberg	315	115,9	367,82	3,3	16,2	3,9	3,2	86,8	0,6
134 072 02	Rötsweiler-Nockenthal	482	202,4	420,00	1,6	39,6	0,1	0,1	152,7	7,4
134 078 02	Schmißberg	225	84,4	375,20	0,9	10,6	4,4	3,6	68,2	0,5
134 080 02	Schwollen	478	592,0	1 238,54	1,6	97,0	348,1	287,7	143,0	58,7
134 084 02	Siesbach	395	138,2	349,76	1,6	24,1	1,2	1,0	108,9	1,4
134 085 02	Sonnenberg-Winnenberg	488	166,6	341,38	1,6	26,2	26,6	21,8	114,4	1,1
134 094 02	Wilzenberg-Hußweiler	304	130,9	430,47	2,7	17,2	49,4	40,3	62,9	6,6
134 000 03	VG Herrstein	16 398	8 088,5	493,26	85,7	1 398,3	2 130,3	1 733,7	4 527,8	295,0
134 003 03	Allenbach	668	238,5	357,05	- 1,6	60,2	26,8	21,7	152,2	4,2
134 006 03	Bergen	459	187,5	408,45	5,4	24,6	28,0	22,8	130,8	2,8
134 009 03	Berschweiler bei Kirn	275	85,5	310,97	4,2	15,4	7,6	6,1	57,9	1,4
134 013 03	Breienthal	326	207,9	637,62	2,8	16,6	119,6	97,0	88,5	2,2
134 014 03	Bruchweiler	499	261,2	523,39	2,9	49,7	27,5	22,8	176,8	7,1
134 019 03	Dickesbach	437	167,6	383,48	3,9	25,4	21,6	17,6	117,8	1,4
134 025 03	Fischbach	895	537,0	599,95	0,8	83,7	222,4	181,6	251,6	16,9
134 028 03	Gerach	257	127,2	494,82	0,9	18,0	34,9	28,3	77,0	2,1
134 032 03	Griebelschied	198	66,7	337,07	2,8	8,9	3,6	2,9	50,6	0,7
134 038 03	Herborn	486	246,7	507,56	0,9	49,3	22,8	18,5	166,6	9,7
134 039 03	Herrstein	805	562,6	698,92	2,7	101,3	300,7	245,6	169,6	42,0
134 040 03	Hettenrodt	708	346,2	488,93	1,3	61,4	62,9	51,0	220,2	10,1
134 041 03	Hintertiefenbach	396	128,8	325,25	1,8	24,7	7,1	5,8	93,5	1,3
134 046 03	Kempfeld	817	392,4	480,35	3,7	93,5	93,4	74,7	204,3	12,3
134 047 03	Kirschweiler	1 070	752,3	703,08	1,6	154,6	190,5	155,5	379,9	57,2
134 052 03	Mackenrodt	446	146,2	327,81	0,8	24,9	2,9	2,4	116,3	0,8
134 055 03	Mittelreidenbach	763	274,7	360,09	2,3	48,4	11,2	9,1	208,8	4,4
134 056 03	Mörschied	874	350,4	400,90	2,6	59,9	87,5	71,0	202,0	13,2
134 059 03	Niederhosenbach	326	109,7	336,54	4,0	17,9	12,0	9,7	74,9	2,2
134 060 03	Niederwörresbach	940	600,6	638,93	3,0	87,7	267,6	218,6	261,0	27,3

30 Steuereinnahmen, Realsteuerhebesätze, Realsteueraufbringungskraft und Steuereinnahmekraft der Gemeinden 2009

Gem.- Schl.- Nr.	Landkreis Verbandsgemeinde Gemeinde	Realsteuer- hebesätze			Realsteueraufbringungskraft				Steuer- einnahmekraft der Gemeinden ²⁾		Steuer- einnahmekraft der Gemeinden ²⁾ zuzüglich Schlüssel- zuweisung ³⁾	
		Grund- steuer		Gew- erbe- steuer	insgesamt		Grund- steuer	Gew- erbe- steuer	Steuer- einnahmekraft der Gemeinden ²⁾		Steuer- einnahmekraft der Gemeinden ²⁾ zuzüglich Schlüssel- zuweisung ³⁾	
		A	B		1 000 EUR	EUR je Einw.			EUR je Einw.	EUR je Einw.	1 000 EUR	EUR je Einw.
		%			1 000 EUR	EUR je Einw.	EUR je Einw.	EUR je Einw.	1 000 EUR	EUR je Einw.	1 000 EUR	EUR je Einw.
noch: LK Birkenfeld												
134 033 01	Hahnweiler	269	317	352	80,3	359,88	52,89	307,00	125,4	562,22	173,1	776,16
134 036 01	Heimbach	285	335	330	153,2	135,32	68,96	66,35	418,3	369,49	703,1	621,10
134 051 01	Leitzweiler	269	350	352	7,2	65,35	53,15	12,21	31,5	286,36	65,3	593,55
134 054 01	Mettweiler	290	320	360	43,6	152,45	65,30	87,16	111,1	388,56	174,6	610,55
134 068 01	Reichenbach	255	290	330	206,9	316,91	67,69	249,22	336,1	514,74	337,0	516,06
134 073 01	Rohrbach	269	370	352	24,5	114,53	52,09	62,44	77,3	361,13	137,9	644,38
134 074 01	Rückweiler	269	317	352	27,4	65,25	54,96	10,29	122,1	290,61	253,3	603,19
134 075 01	Ruschberg	270	320	370	262,8	315,09	71,25	243,84	435,5	522,20	624,5	748,76
134 000 02	VG Birkenfeld	291	334	363	4 695,9	236,28	90,60	145,69	9 232,3	464,54	11 486,5	577,97
134 001 02	Abentheuer	300	320	370	58,5	132,29	65,00	67,29	179,1	405,29	290,9	658,22
134 002 02	Achtelsbach	320	320	360	36,3	81,01	56,40	24,61	127,9	285,42	275,5	614,91
134 010 02	Birkenfeld, St.	290	350	360	1 483,5	218,91	90,24	128,66	2 825,3	416,90	3 150,0	464,81
134 011 02	Börfink	280	320	400	15,9	83,90	80,81	3,09	53,1	281,06	111,1	588,00
134 015 02	Brücken	290	320	360	374,2	297,49	80,69	216,80	622,5	494,82	804,2	639,27
134 016 02	Buhlenberg	275	320	370	33,2	65,09	58,51	6,58	158,0	309,85	306,5	600,92
134 018 02	Dambach	270	317	360	10,0	64,54	53,51	11,03	44,7	288,60	84,6	545,92
134 020 02	Dienstweiler	280	320	360	26,5	91,13	64,92	26,21	104,3	358,31	173,2	595,21
134 022 02	Elchweiler	290	317	360	32,3	339,51	59,19	280,32	52,9	557,00	72,3	761,08
134 023 02	Ellenberg	250	260	390	20,7	225,27	104,48	120,79	50,0	543,00	61,0	662,67
134 024 02	Ellweiler	290	317	360	40,4	133,68	81,78	51,90	128,3	424,81	171,0	566,06
134 029 02	Gimbweiler	300	320	360	25,2	58,41	58,07	0,34	154,2	356,87	258,6	598,52
134 031 02	Gollenberg	280	320	390	12,7	95,17	95,55	- 0,38	49,5	372,14	72,2	543,02
134 034 02	Hattgenstein	280	320	360	26,1	109,69	96,87	12,83	98,4	413,25	148,4	623,69
134 042 02	Hoppstädten-Weiersbach	310	340	360	1 056,4	382,47	108,03	274,44	1 613,0	584,01	1 646,1	595,98
134 048 02	Kronweiler	300	325	370	18,0	54,14	67,37	- 13,23	100,8	303,56	186,4	561,55
134 050 02	Leisel	290	320	370	73,8	127,87	65,16	62,71	211,6	366,75	314,2	544,47
134 053 02	Meckenbach	290	320	360	11,5	108,40	59,58	48,82	28,2	266,17	63,4	598,18
134 057 02	Niederbrombach	269	317	365	139,3	298,31	103,88	194,43	280,8	601,23	281,1	601,85
134 058 02	Niederhambach	269	317	356	54,4	172,24	68,35	103,89	158,2	500,67	216,0	683,64
134 061 02	Nohen	290	317	370	40,0	103,72	65,13	38,58	138,0	357,51	235,5	609,98
134 062 02	Oberbrombach	285	320	375	39,7	84,86	68,83	16,03	184,3	393,70	288,6	616,74
134 063 02	Oberhambach	290	320	360	378,4	1 327,56	365,13	962,43	409,6	1 437,35	409,9	1 438,36
134 070 02	Rimsberg	290	320	400	12,0	94,88	78,37	16,52	45,6	361,98	69,3	549,78
134 071 02	Rinzenberg	300	320	360	24,2	76,88	64,14	12,73	110,8	351,74	190,0	603,18
134 072 02	Rötsweiler-Nockenthal	320	320	360	43,2	89,61	89,39	0,22	203,3	421,78	286,3	593,95
134 078 02	Schmißberg	300	330	360	16,2	71,98	52,14	19,84	84,1	373,88	121,1	538,11
134 080 02	Schwollen	290	325	380	438,3	917,03	213,64	703,39	579,5	1 212,33	579,5	1 212,33
134 084 02	Siesbach	300	320	370	28,1	71,24	68,20	3,04	138,2	349,87	189,8	480,55
134 085 02	Sonnenberg-Winnenberg	290	320	370	55,6	113,84	59,83	54,00	166,3	340,86	298,1	610,77
134 094 02	Wilzenberg-Hußweiler	280	317	360	71,4	234,86	69,22	165,64	131,8	433,54	131,8	433,54
134 000 03	VG Herrstein	351	351	355	3 616,0	220,51	86,03	134,49	8 042,1	490,43	10 330,8	630,00
134 003 03	Allenbach	410	360	350	83,3	124,75	82,72	42,03	234,7	351,32	384,2	575,18
134 006 03	Bergen	340	340	360	57,5	125,19	63,05	62,14	186,0	405,25	249,7	544,06
134 009 03	Berschweiler bei Kirn	360	360	350	25,7	93,32	64,52	28,80	83,5	303,77	173,8	632,17
134 013 03	Breitenthal	360	360	350	143,1	439,06	54,39	384,66	211,4	648,33	267,4	820,31
134 014 03	Bruchweiler	380	380	380	72,9	146,01	92,71	53,30	252,1	505,12	291,2	583,59
134 019 03	Dickesbach	360	360	360	48,8	111,74	61,39	50,35	164,1	375,43	249,9	571,74
134 025 03	Fischbach	360	360	360	305,7	341,55	88,22	253,32	533,4	595,93	682,3	762,39
134 028 03	Gerach	330	330	350	55,8	217,02	74,54	142,47	128,3	499,04	199,0	774,25
134 032 03	Griebelschied	360	360	330	14,6	73,85	53,56	20,30	65,2	329,53	117,1	591,34
134 038 03	Herborn	350	350	350	72,1	148,38	99,14	49,24	244,2	502,41	270,1	555,84
134 039 03	Herrstein	360	360	360	403,5	501,24	120,43	380,81	560,0	695,61	781,2	970,38
134 040 03	Hettenrodt	350	350	350	126,1	178,17	85,01	93,16	344,6	486,76	389,6	550,27
134 041 03	Hintertiefenbach	370	370	360	31,2	78,67	60,35	18,32	124,7	314,82	199,4	503,53
134 046 03	Kempfeld	360	360	330	194,4	237,94	110,78	127,16	392,3	480,15	528,0	646,28
134 047 03	Kirschweiler	360	360	360	340,2	317,93	136,46	181,47	742,4	693,82	742,4	693,82
134 052 03	Mackenrodt	320	320	370	29,8	66,89	60,43	6,46	146,4	328,34	250,9	562,62
134 055 03	Mittelreidenbach	330	330	360	62,7	82,23	67,27	14,95	273,9	359,00	446,8	585,62
134 056 03	Mörschied	435	330	350	154,7	177,00	71,97	105,03	353,5	404,41	391,7	448,16
134 059 03	Niederhosenbach	360	360	340	32,9	100,92	61,13	39,79	107,7	330,24	193,3	593,07
134 060 03	Niederwörrsbach	330	350	360	359,9	382,83	92,58	290,25	599,1	637,36	599,1	637,36

30 Steuereinnahmen, Realsteuerhebesätze, Realsteueraufbringungskraft und Steuereinnahmekraft der Gemeinden 2009

Gem.- Schl.- Nr.	Landkreis Verbandsgemeinde Gemeinde	Be- völkerung am 30.06.2009	Steuereinnahmen insgesamt (netto)		Einnahmen aus der / dem					
					Grundsteuer		Gewerbsteuer		Gemeindeanteil an der	
					A	B	Auf- kommen (brutto)	Ein- nahmen (netto) ¹⁾	Ein- kommen- steuer	Umsatz- steuer
					1 000 EUR					

noch: LK Birkenfeld

134 064 03	Oberhosenbach	159	63,4	398,43	3,1	7,3	15,4	12,6	38,9	0,8
134 066 03	Oberreidenbach	601	338,3	562,84	6,2	40,6	146,2	119,4	163,6	7,0
134 067 03	Oberwörresbach	147	55,8	379,41	0,9	9,2	2,9	2,4	42,2	0,7
134 077 03	Schmidthachenbach	387	153,6	396,80	6,5	22,1	18,3	15,0	107,9	0,9
134 081 03	Sensweiler	477	188,2	394,53	3,0	38,4	30,0	24,8	113,4	6,7
134 082 03	Sien	563	376,3	668,29	6,7	45,6	174,9	141,0	155,9	24,9
134 083 03	Sienhachenbach	215	83,6	389,00	3,2	11,2	13,5	11,0	57,3	0,1
134 086 03	Sonnschied	129	35,1	271,74	2,0	10,3	0,3	0,3	21,5	0,2
134 089 03	Veitsrodt	669	435,0	650,24	2,9	78,9	132,3	107,4	223,4	21,1
134 090 03	Vollmersbach	529	261,3	494,01	0,6	47,2	19,4	15,5	188,1	8,8
134 091 03	Weiden	88	32,3	366,75	2,0	4,7	5,7	4,7	20,0	0,7
134 093 03	Wickenrodt	183	70,3	384,24	2,3	9,0	16,0	13,0	45,0	0,8
134 095 03	Wirschweiler	343	122,2	356,14	1,0	22,9	2,8	2,2	93,8	1,0
134 502 03	Langweiler	263	83,6	318,03	- 1,5	24,9	1,8	1,5	56,2	1,7
134 000 04	VG Rhaunen	7 572	2 753,6	363,66	59,8	541,1	573,5	471,3	1 576,1	83,2
134 004 04	Asbach	145	62,4	430,43	3,1	4,9	16,5	13,4	37,1	3,7
134 012 04	Bollenbach	149	61,7	414,42	2,1	9,4	18,5	15,3	30,7	4,1
134 017 04	Bundenbach	985	393,6	399,55	3,2	69,9	103,1	84,7	217,8	14,7
134 030 04	Gösenroth	262	155,3	592,57	5,5	26,8	35,5	29,0	78,2	14,6
134 035 04	Hausen	187	67,9	363,01	3,1	10,3	4,4	3,6	49,7	0,5
134 037 04	Hellertshausen	211	60,0	284,13	2,9	11,0	8,8	7,2	38,0	0,3
134 043 04	Horbruch	341	112,5	329,92	4,7	26,8	- 16,6	- 13,8	90,2	2,8
134 044 04	Hottenbach	629	269,3	428,13	6,3	42,4	76,8	63,1	149,9	4,0
134 049 04	Krummenau	173	47,8	276,33	3,7	9,1	6,0	4,9	28,4	1,0
134 065 04	Oberkirn	335	85,7	255,90	2,8	17,7	- 0,4	- 0,4	63,5	0,5
134 069 04	Rhaunen	2 222	816,2	367,34	7,3	185,6	270,5	222,3	372,5	25,8
134 076 04	Schauren	540	217,0	401,86	1,1	43,2	17,0	13,9	154,7	2,2
134 079 04	Schwerbach	57	10,6	186,46	2,8	1,2	0,4	0,3	5,8	0,5
134 087 04	Stipshausen	939	233,0	248,16	3,2	61,0	- 18,4	- 15,1	173,4	7,8
134 088 04	Sulzbach	319	123,7	387,84	4,9	18,6	38,8	32,4	66,7	0,3
134 092 04	Weitersbach	78	36,9	472,91	3,2	3,3	12,5	10,4	19,6	0,3
135 000 00	LK Cochem-Zell	64 153	32 884,2	512,59	532,6	5 800,5	11 460,6	9 275,5	15 622,7	1 354,8
135 000 01	VG Cochem	15 353	9 165,6	596,99	135,2	1 575,5	3 759,4	3 063,6	3 746,5	462,1
135 007 01	Beilstein	141	97,0	687,93	0,9	17,9	55,1	44,4	30,1	3,0
135 012 01	Bremm	838	277,4	331,01	11,9	52,0	32,6	26,4	181,4	3,8
135 015 01	Briedern	311	187,2	602,02	7,5	35,9	87,0	70,6	62,7	9,8
135 017 01	Bruttig-Fankel	1 172	644,4	549,84	12,0	83,9	347,0	281,6	246,6	15,8
135 020 01	Cochem, St.	4 974	4 568,9	918,55	5,6	716,2	2 563,1	2 093,2	1 311,7	331,0
135 021 01	Dohr	685	319,8	466,83	2,3	60,7	20,0	16,2	206,4	17,5
135 024 01	Ediger-Eller	1 039	465,6	448,15	19,3	124,2	84,2	68,4	237,9	13,1
135 025 01	Ellenz-Poltersdorf	831	401,3	482,97	17,4	67,5	116,7	94,7	211,5	8,0
135 027 01	Ernst	568	335,7	591,05	10,6	64,0	115,8	94,0	153,9	11,5
135 029 01	Faid	1 112	492,4	442,80	3,6	83,9	125,7	102,0	259,4	22,5
135 036 01	Greimersburg	704	247,7	351,79	4,5	48,4	12,9	10,5	172,6	1,5
135 049 01	Klotten	1 349	454,6	336,97	7,3	86,9	67,0	54,3	290,8	10,7
135 060 01	Mesenich	300	128,0	426,77	10,8	24,4	28,3	23,0	67,0	2,1
135 069 01	Nehren	100	43,2	432,00	3,4	10,8	- 0,0	-	26,9	2,0
135 079 01	Senheim	567	243,7	429,80	9,7	45,7	71,3	57,9	123,6	5,6
135 086 01	Valwig	464	196,8	424,20	4,7	41,2	30,4	24,7	120,7	4,0
135 090 01	Wirfus	198	61,8	312,26	3,8	12,1	2,2	1,8	43,3	0,2
135 000 02	VG Kaisersesch	12 784	6 037,4	472,27	68,0	1 012,9	1 706,9	1 370,2	3 325,8	234,8
135 011 02	Brachtendorf	282	108,2	383,74	3,5	13,8	20,1	16,3	73,4	0,7
135 023 02	Düngenheim	1 299	411,2	316,58	8,0	57,3	27,7	22,2	302,2	19,0
135 026 02	Eppenberg	245	124,7	508,84	1,8	14,8	47,0	37,6	67,7	1,7
135 028 02	Eulgern	211	82,3	389,92	1,7	26,8	4,0	3,2	49,3	0,8
135 033 02	Gamlern	555	194,9	351,22	4,0	28,4	9,0	7,3	152,5	1,5
135 038 02	Hambuch	713	298,6	418,86	5,6	40,7	76,3	61,0	184,4	5,8
135 040 02	Hauroth	314	83,1	264,73	2,7	18,0	0,9	0,8	60,3	0,3

30 Steuereinnahmen, Realsteuerhebesätze, Realsteueraufbringungskraft und Steuereinnahmekraft der Gemeinden 2009

Gem.-Schl.-Nr.	Landkreis Verbandsgemeinde Gemeinde	Realsteuerhebesätze			Realsteueraufbringungskraft				Steuereinnahmekraft der Gemeinden ²⁾		Steuereinnahmekraft der Gemeinden ²⁾ zuzüglich Schlüsselzuweisung ³⁾	
		Grundsteuer		Gewerbesteuer	insgesamt		Grundsteuer	Gewerbesteuer	1 000 EUR	EUR je Einw.	1 000 EUR	EUR je Einw.
		A	B									
		%			1 000 EUR	EUR je Einw.	EUR je Einw.	EUR je Einw.	1 000 EUR	EUR je Einw.	1 000 EUR	EUR je Einw.
noch: LK Birkenfeld												
134 064 03	Oberhosenbach	340	360	360	25,1	158,09	59,16	98,93	62,0	389,96	101,0	634,99
134 066 03	Oberreidenbach	330	330	360	195,9	326,03	78,00	248,03	339,8	565,41	359,6	598,31
134 067 03	Oberwöresbach	360	360	350	12,3	83,83	62,93	20,90	54,7	372,00	89,6	609,69
134 077 03	Schmidthachenbach	360	360	365	44,2	114,12	66,70	47,43	149,7	386,80	240,7	621,94
134 081 03	Sensweiler	380	380	380	65,3	136,82	76,12	60,70	180,1	377,65	304,5	638,43
134 082 03	Sien	340	360	340	237,1	421,15	85,76	335,39	383,9	681,95	383,9	681,95
134 083 03	Sienhachenbach	340	360	360	27,0	125,46	61,40	64,07	81,9	381,01	129,0	600,09
134 086 03	Sonnschied	360	360	380	11,5	89,39	86,80	2,59	33,2	257,14	70,9	549,44
134 089 03	Veitsrodt	320	320	350	224,4	335,37	128,01	207,36	444,0	663,65	444,0	663,65
134 090 03	Vollmersbach	435	350	330	67,4	127,35	86,59	40,76	260,4	492,31	260,4	492,31
134 091 03	Weiden	345	360	360	11,9	135,38	69,07	66,31	31,6	358,69	65,4	743,48
134 093 03	Wickenrodt	340	360	355	26,9	146,81	56,68	90,13	69,7	380,88	108,5	592,72
134 095 03	Wirschweiler	400	350	340	25,7	74,98	66,21	8,77	119,9	349,59	203,1	592,08
134 502 03	Langweiler	400	330	330	26,4	100,54	92,73	7,81	84,0	319,21	162,9	619,25
134 000 04	VG Rhaunen	288	324	370	1 191,2	157,32	82,22	75,10	2 748,3	362,95	4 253,6	561,75
134 004 04	Asbach	260	290	350	26,4	182,28	62,92	119,37	64,1	442,08	113,4	782,32
134 012 04	Bollenbach	270	320	380	30,0	201,52	81,40	120,13	61,6	413,28	87,6	587,74
134 017 04	Bundenbach	320	320	370	178,7	181,43	77,61	103,82	392,9	398,84	605,6	614,87
134 030 04	Gösenroth	330	340	360	67,6	257,88	119,61	138,27	153,8	587,17	153,8	587,17
134 035 04	Hausen	280	320	380	18,3	97,73	74,93	22,81	67,7	361,99	108,4	579,68
134 037 04	Hellerthausen	220	240	360	28,3	134,26	91,57	42,68	65,1	308,45	131,7	624,09
134 043 04	Horbruch	300	320	400	17,4	51,10	95,73	- 44,63	113,2	331,96	113,2	331,96
134 044 04	Hottenbach	280	320	370	127,1	202,09	81,04	121,06	267,3	425,01	369,4	587,28
134 049 04	Krummenau	310	320	370	18,8	108,88	74,53	34,35	47,2	272,76	113,9	658,36
134 065 04	Oberkirn	330	340	380	19,5	58,15	59,39	- 1,25	83,6	249,42	183,6	548,01
134 069 04	Rhaunen	340	340	370	458,4	206,28	85,51	120,77	808,3	363,78	1 415,7	637,11
134 076 04	Schauren	310	320	360	63,9	118,26	86,14	32,11	217,6	403,05	287,0	531,52
134 079 04	Schwerbach	240	270	400	5,1	90,12	83,75	6,37	11,4	199,18	27,5	482,07
134 087 04	Stipshausen	310	310	365	50,7	54,03	73,78	- 19,75	235,3	250,57	284,6	303,04
134 088 04	Sulzbach	270	320	400	60,4	189,21	77,56	111,64	120,9	379,14	211,4	662,72
134 092 04	Weitersbach	240	240	380	20,6	263,56	108,38	155,18	38,3	491,14	46,8	600,15
135 000 00	LK Cochem-Zell	282	322	346	18 766,6	292,53	103,12	189,41	33 558,9	523,11	43 109,5	671,98
135 000 01	VG Cochem	280	328	357	5 624,1	366,32	114,31	252,00	9 136,9	595,12	10 828,9	705,32
135 007 01	Beilstein	270	310	340	79,8	565,94	144,39	421,55	102,2	724,90	102,2	724,90
135 012 01	Bremm	280	320	350	101,1	120,59	79,84	40,74	280,1	334,24	514,7	614,19
135 015 01	Briedern	280	320	350	136,6	439,27	146,01	293,26	192,7	619,66	192,7	619,66
135 017 01	Bruttig-Fankel	280	320	350	464,4	396,23	85,76	310,48	661,3	564,26	756,0	645,07
135 020 01	Cochem, St.	280	340	360	3 328,4	669,17	143,85	525,31	4 501,2	904,95	4 533,3	911,40
135 021 01	Dohr	280	320	350	87,2	127,25	96,65	30,60	307,3	448,68	376,1	549,07
135 024 01	Ediger-Eller	280	317	350	240,0	230,97	145,95	85,01	475,2	457,32	688,0	662,17
135 025 01	Ellenz-Poltersdorf	280	320	350	211,2	254,13	106,83	147,30	408,7	491,81	522,9	629,28
135 027 01	Ernst	280	320	350	199,6	351,46	137,69	213,76	343,2	604,21	402,0	707,67
135 029 01	Faid	280	320	350	223,8	201,23	82,67	118,57	482,0	433,43	644,6	579,64
135 036 01	Greimersburg	280	320	350	69,1	98,16	78,94	19,22	240,8	341,98	407,2	578,44
135 049 01	Klotten	300	320	350	168,7	125,05	72,99	52,06	457,5	339,16	716,2	530,92
135 060 01	Mesenich	280	320	350	66,5	221,55	122,49	99,05	130,3	434,24	191,1	636,90
135 069 01	Nehren	270	300	330	15,7	156,73	156,73	-	44,5	445,03	74,3	743,24
135 079 01	Senheim	270	320	350	133,1	234,73	102,86	131,87	248,9	438,94	342,8	604,65
135 086 01	Valwig	280	320	350	80,1	172,61	103,84	68,77	199,1	429,11	246,3	530,92
135 090 01	Wirfus	280	320	350	18,9	95,59	83,96	11,62	62,0	312,90	118,4	597,74
135 000 02	VG Kaisersesch	281	319	335	3 012,0	235,61	89,17	146,44	6 235,9	487,79	8 345,8	652,83
135 011 02	Brachtendorf	320	320	350	38,8	137,42	62,71	74,71	109,1	386,93	148,5	526,70
135 023 02	Düngenheim	290	320	330	98,9	76,17	52,45	23,72	414,7	319,22	784,9	604,25
135 026 02	Eppenberg	280	320	330	69,7	284,37	70,86	213,51	129,7	529,31	176,0	718,39
135 028 02	Eulgern	270	320	330	34,4	163,21	142,13	21,08	83,7	396,85	140,5	665,82
135 033 02	Gamlern	280	320	350	43,4	78,21	61,13	17,07	195,7	352,60	305,5	550,41
135 038 02	Hambuch	280	320	330	133,4	187,13	68,14	118,99	308,4	432,57	444,7	623,66
135 040 02	Hauroth	280	320	350	22,7	72,30	69,19	3,11	83,1	264,61	186,1	592,79

30 Steuereinnahmen, Realsteuerhebesätze, Realsteueraufbringungskraft und Steuereinnahmekraft der Gemeinden 2009

Gem.- Schl.- Nr.	Landkreis Verbandsgemeinde Gemeinde	Be- völkerung am 30.06.2009	Steuereinnahmen insgesamt (netto)		Einnahmen aus der / dem					
					Grundsteuer		Gewerbsteuer		Gemeindeanteil an der	
					A	B	Auf- kommen (brutto)	Ein- nahmen (netto) ¹⁾	Ein- kommen- steuer	Umsatz- steuer
					1 000 EUR					
		Anzahl	1 000 EUR	EUR je Einw.						

noch: LK Cochem-Zell

135 042 02	Illerich	715	291,7	408,02	8,0	40,4	24,9	19,9	218,9	2,8
135 043 02	Kaifenheim	819	348,8	425,89	5,3	44,6	47,6	38,6	252,4	7,1
135 045 02	Kaisersesch, St.	3 025	2 157,2	713,13	2,6	424,9	962,5	770,0	799,0	156,1
135 046 02	Kalenborn	216	82,0	379,60	2,0	11,1	8,9	7,2	60,7	0,3
135 051 02	Landkern	929	411,2	442,59	8,9	63,4	114,9	91,9	241,5	3,3
135 052 02	Laubach	670	482,0	719,38	1,1	67,3	276,9	224,7	170,2	16,7
135 058 02	Masburg	1 069	334,1	312,49	5,5	64,4	17,6	14,3	241,5	6,1
135 067 02	Müllenbach	681	226,0	331,81	1,8	37,7	13,1	10,7	170,2	4,2
135 084 02	Urmersbach	449	137,2	305,55	1,6	22,2	0,7	0,6	111,5	0,4
135 093 02	Zettingen	250	113,1	452,30	2,9	12,7	17,6	14,3	81,8	0,8
135 502 02	Leienkaul	342	151,2	442,00	1,1	24,4	37,0	29,6	88,3	7,0
135 000 03	VG Ulmen	10 931	4 643,4	424,79	66,0	946,5	1 151,6	934,2	2 524,9	140,1
135 002 03	Alflen	828	288,2	348,12	7,9	52,3	27,9	22,6	200,5	3,0
135 005 03	Auderath	626	186,2	297,38	3,0	38,9	15,3	12,4	128,9	1,3
135 008 03	Beuren	471	149,5	317,44	2,6	29,4	4,5	3,7	111,1	1,3
135 018 03	Büchel	1 146	424,5	370,41	4,7	71,7	45,9	37,0	303,4	4,4
135 030 03	Filz	81	30,3	374,65	1,6	4,7	1,2	1,0	22,3	0,1
135 034 03	Gevenich	652	239,9	367,93	4,0	47,4	22,1	18,0	165,5	3,6
135 035 03	Gillenbeuren	224	100,2	447,14	3,0	17,3	1,5	1,2	76,1	1,5
135 048 03	Kliding	225	78,0	346,44	1,8	14,8	9,4	7,7	52,3	0,6
135 057 03	Lutzerath	1 471	608,4	413,59	13,5	126,8	95,8	77,7	363,4	21,5
135 078 03	Schmitt	142	41,2	289,94	0,9	8,4	0,5	0,4	30,8	0,0
135 083 03	Ulmen, St.	3 273	1 621,4	495,39	8,3	316,2	723,5	587,1	642,6	57,7
135 085 03	Urschmitt	254	91,7	360,94	2,1	16,0	20,5	16,7	55,9	0,6
135 087 03	Wagenhausen	63	24,5	388,25	2,2	2,1	0,3	0,3	19,7	0,0
135 089 03	Weiler	315	100,4	318,66	3,8	18,3	4,8	3,9	73,2	0,7
135 091 03	Wollmerath	214	73,7	344,28	3,0	13,7	6,4	5,2	49,2	2,1
135 501 03	Bad Bertrich	946	585,5	618,89	3,5	168,5	171,9	139,5	230,0	41,6
135 000 04	VG Treis-Karden	8 815	5 098,4	578,38	80,7	647,3	2 404,4	1 926,4	2 276,5	141,7
135 009 04	Binningen	690	245,6	355,94	4,5	42,2	16,9	13,5	182,3	1,6
135 014 04	Brieden	141	47,9	339,53	4,6	8,5	0,9	0,8	33,4	0,4
135 016 04	Brohl	371	149,9	404,04	5,3	20,5	21,2	16,9	104,8	0,7
135 022 04	Dünfus	300	108,3	360,84	3,1	20,3	- 5,5	- 4,4	86,2	2,1
135 031 04	Forst (Eifel)	398	151,7	381,27	4,6	22,7	27,2	22,0	99,4	1,7
135 044 04	Kail	299	114,4	382,51	4,4	19,2	16,6	13,5	75,1	1,2
135 050 04	Lahr	168	71,8	427,46	1,9	15,1	1,7	1,4	52,4	0,8
135 053 04	Lieg	409	149,9	366,60	3,8	29,5	8,4	6,8	106,2	2,3
135 056 04	Lütz	369	103,1	279,51	0,6	23,2	7,3	5,8	70,7	0,6
135 062 04	Möntenich	144	55,8	387,28	3,1	9,2	5,4	4,4	38,0	0,8
135 063 04	Mörsdorf	684	273,9	400,42	5,9	53,5	75,8	60,6	145,0	6,8
135 065 04	Moselkern	606	201,1	331,77	3,4	40,1	15,7	12,7	136,1	6,4
135 066 04	Müden (Mosel)	663	367,7	554,66	8,1	49,8	118,2	95,9	205,1	7,1
135 072 04	Pommern	479	187,8	392,03	7,2	34,1	44,3	36,0	104,6	4,9
135 075 04	Roes	521	200,4	384,69	5,7	26,5	33,3	27,0	136,4	3,6
135 082 04	Treis-Karden	2 262	2 560,9	1 132,14	9,4	213,5	2 016,9	1 613,5	622,0	97,1
135 094 04	Zilshausen	311	108,2	347,99	5,1	19,4	0,1	0,1	78,8	3,5
135 000 05	VG Zell (Mosel)	16 270	7 939,4	487,98	182,7	1 618,2	2 438,4	1 981,1	3 748,9	376,0
135 001 05	Alf	895	483,6	540,35	2,6	93,9	151,7	123,2	215,8	45,5
135 003 05	Altlay	493	193,6	392,69	2,5	39,0	34,0	27,6	117,9	5,9
135 004 05	Altstrimmig	341	133,7	392,21	2,3	34,3	12,3	10,0	84,0	2,4
135 010 05	Blankenrath	1 751	795,4	454,27	2,9	176,5	315,8	256,6	325,7	32,0
135 013 05	Briedel	1 037	467,1	450,41	31,5	74,8	190,4	154,7	186,2	17,4
135 019 05	Bullay	1 507	831,2	551,57	4,4	167,9	210,2	170,8	451,6	33,2
135 032 05	Forst (Hunsrück)	54	19,3	358,28	1,9	3,3	0,5	0,4	13,1	0,3
135 037 05	Grenderich	425	39,2	92,24	3,7	43,7	- 170,2	- 138,3	109,1	20,3
135 039 05	Haserich	210	70,2	334,32	3,1	11,9	11,9	9,7	44,9	0,0
135 041 05	Hesweiler	138	37,4	271,07	2,3	6,2	0,3	0,2	28,2	0,3
135 054 05	Liesenich	321	106,1	330,68	4,1	26,1	11,3	9,2	64,4	1,9
135 061 05	Mittelstrimmig	427	158,4	370,99	4,2	34,7	10,0	8,2	105,2	5,5
135 064 05	Moritzheim	126	57,1	453,03	2,1	10,2	17,9	14,5	28,2	2,0

30 Steuereinnahmen, Realsteuerhebesätze, Realsteueraufbringungskraft und Steuereinnahmekraft der Gemeinden 2009

Gem.-Schl.-Nr.	Landkreis Verbandsgemeinde Gemeinde	Realsteuerhebesätze			Realsteueraufbringungskraft				Steuereinnahmekraft der Gemeinden ²⁾		Steuereinnahmekraft der Gemeinden ²⁾ zuzüglich Schlüsselzuweisung ³⁾	
		Grundsteuer		Gewerbesteuer	insgesamt		Grundsteuer	Gewerbesteuer	1 000 EUR	EUR je Einw.	1 000 EUR	EUR je Einw.
		A	B									
		%			1 000 EUR	EUR je Einw.	EUR je Einw.	EUR je Einw.	1 000 EUR	EUR je Einw.	1 000 EUR	EUR je Einw.

noch: LK Cochem-Zell

135 042 02	Illerich	270	320	330	78,7	110,06	71,39	38,68	295,5	413,25	386,1	540,05
135 043 02	Kaifenheim	300	320	350	101,9	124,38	63,50	60,88	352,4	430,33	514,4	628,04
135 045 02	Kaisersesch, St.	269	317	330	1 524,9	504,11	150,24	353,87	2 287,5	756,20	2 455,0	811,57
135 046 02	Kalenborn	280	320	350	23,1	107,03	63,72	43,31	82,4	381,56	128,0	592,50
135 051 02	Landkern	270	320	330	203,9	219,47	81,91	137,56	425,7	458,27	620,7	668,13
135 052 02	Laubach	280	320	350	362,4	540,84	107,47	433,37	497,0	741,84	497,0	741,84
135 058 02	Masburg	280	320	350	91,8	85,90	68,65	17,25	336,1	314,42	594,0	555,62
135 067 02	Müllenbach	280	320	350	55,4	81,28	61,05	20,24	227,3	333,77	350,1	514,11
135 084 02	Urnersbach	269	320	330	25,8	57,54	55,77	1,77	137,6	306,40	268,6	598,22
135 093 02	Zettingen	280	320	350	34,8	139,31	65,42	73,88	114,1	456,26	168,9	675,46
135 502 02	Leienkaul	280	320	330	67,9	198,66	78,30	120,36	155,8	455,69	176,8	517,04
135 000 03 VG Ulmen		289	319	350	2 274,6	208,09	97,50	110,59	4 722,3	432,01	6 638,9	607,34
135 002 03	Alflen	300	320	350	91,8	110,88	75,61	35,27	290,0	350,25	464,2	560,57
135 005 03	Auderath	280	320	350	59,9	95,76	70,18	25,58	187,3	299,25	348,6	556,82
135 008 03	Beuren	280	320	350	38,3	81,30	71,28	10,02	149,8	318,14	281,4	597,53
135 018 03	Büchel	269	305	340	133,8	116,74	73,47	43,27	432,7	377,57	690,7	602,74
135 030 03	Filz	280	320	350	7,9	97,14	81,10	16,04	30,1	371,41	56,1	691,98
135 034 03	Gevenich	280	320	350	77,3	118,53	82,92	35,61	242,3	371,61	354,1	543,12
135 035 03	Gillenbeuren	269	317	352	23,0	102,83	96,07	6,77	100,3	447,71	139,1	621,08
135 048 03	Kliding	280	320	350	27,3	121,30	77,36	43,94	78,4	348,56	127,9	568,64
135 057 03	Lutzerath	300	320	350	246,8	167,80	99,50	68,30	613,7	417,22	845,4	574,68
135 078 03	Schmitt	280	320	350	10,4	73,04	69,42	3,62	41,1	289,29	76,7	540,26
135 083 03	Ulmen, St.	300	320	350	1 099,5	335,94	104,14	231,80	1 663,4	508,22	2 247,0	686,54
135 085 03	Urschmitt	300	320	350	40,5	159,30	74,50	84,80	93,0	366,28	93,0	366,28
135 087 03	Wagenhausen	280	320	350	4,8	75,81	70,68	5,13	24,5	388,35	33,9	537,76
135 089 03	Weiler	280	320	350	28,2	89,57	73,46	16,11	101,2	321,36	158,8	504,04
135 091 03	Wollmerath	280	320	352	24,1	112,74	81,73	31,00	74,2	346,78	121,5	567,60
135 501 03	Bad Bertrich	300	320	350	361,0	381,64	191,11	190,53	600,2	634,46	600,5	634,76
135 000 04 VG Treis-Karden		279	321	332	3 419,9	387,97	86,42	301,55	5 360,2	608,08	6 909,6	783,85
135 009 04	Binningen	269	317	330	68,4	99,09	71,91	27,17	248,9	360,78	396,3	574,35
135 014 04	Brieden	269	317	330	15,0	106,55	99,05	7,50	48,6	344,90	93,8	665,58
135 016 04	Brohl	270	320	330	50,7	136,59	73,15	63,44	152,0	409,71	223,6	602,67
135 022 04	Dünfus	280	320	350	18,8	62,55	81,68	- 19,13	108,1	360,26	170,5	568,35
135 031 04	Forst (Eifel)	280	320	350	57,1	143,48	71,95	71,54	153,0	384,45	223,4	561,35
135 044 04	Kail	280	320	350	42,2	141,01	82,80	58,22	115,4	385,83	177,7	594,32
135 050 04	Lahr	300	350	330	18,3	108,66	97,28	11,38	71,1	423,07	108,1	643,48
135 053 04	Lieg	270	317	330	44,7	109,40	86,44	22,95	151,6	370,74	260,6	637,05
135 056 04	Lütz	270	330	330	32,4	87,83	65,97	21,86	102,3	277,21	205,5	556,85
135 062 04	Möntenich	270	320	330	19,0	131,80	89,72	42,08	56,7	393,63	88,9	617,22
135 063 04	Mörsdorf	270	320	330	146,8	214,58	91,38	123,20	283,4	414,30	438,3	640,73
135 065 04	Moselkern	280	320	350	62,1	102,55	75,44	27,11	201,7	332,83	361,9	597,21
135 066 04	Müden (Mosel)	280	320	350	184,7	278,51	91,55	186,97	374,5	564,91	467,9	705,72
135 072 04	Pommern	300	330	350	88,1	183,93	86,94	96,98	189,2	395,03	304,0	634,59
135 075 04	Roes	280	320	350	68,7	131,91	64,83	67,08	202,5	388,69	323,4	620,78
135 082 04	Treis-Karden	290	320	330	2 477,2	1 095,12	103,50	991,62	2 792,9	1 234,72	2 911,8	1 287,25
135 094 04	Zilshausen	270	320	330	25,9	83,26	82,87	0,39	108,2	347,93	154,1	495,34
135 000 05 VG Zell (Mosel)		283	319	352	4 436,0	272,65	116,35	156,29	8 103,5	498,07	10 386,3	638,37
135 001 05	Alf	280	320	352	259,7	290,16	113,49	176,67	492,5	550,32	606,3	677,40
135 003 05	Altlay	269	317	352	79,5	161,22	89,42	71,80	196,9	399,49	236,9	480,44
135 004 05	Altstrimmig	269	317	352	51,7	151,52	114,00	37,52	135,8	398,24	192,9	565,73
135 010 05	Blankenrath	270	320	352	518,3	295,98	107,93	188,05	816,8	466,45	1 192,8	681,21
135 013 05	Briedel	290	317	352	309,0	297,97	106,56	191,41	476,9	459,88	785,4	757,34
135 019 05	Bullay	270	317	352	402,3	266,98	121,54	145,44	847,8	562,55	847,8	562,55
135 032 05	Forst (Hunsrück)	280	320	380	6,0	110,20	100,56	9,65	19,2	355,72	36,1	668,48
135 037 05	Grenderich	269	317	352	- 127,0	- 298,77	118,66	- 417,43	34,3	80,72	34,3	80,72
135 039 05	Haserich	270	320	352	28,3	134,86	75,57	59,30	71,0	338,26	122,1	581,52
135 041 05	Hesweiler	270	320	352	9,3	67,03	64,72	2,31	37,6	272,59	80,1	580,35
135 054 05	Liesenich	269	317	352	43,8	136,52	99,89	36,63	108,0	336,50	178,3	555,38
135 061 05	Mittelstrimmig	269	317	352	51,8	121,22	96,72	24,50	160,6	376,04	231,7	542,64
135 064 05	Moritzheim	280	320	352	31,4	249,53	101,71	147,82	58,2	461,99	103,5	821,29

30 Steuereinnahmen, Realsteuerhebesätze, Realsteueraufbringungskraft und Steuereinnahmekraft der Gemeinden 2009

Gem.- Schl.- Nr.	Landkreis Verbandsgemeinde Gemeinde	Be- völkerung am 30.06.2009	Steuereinnahmen insgesamt (netto)		Einnahmen aus der / dem					
					Grundsteuer		Gewerbsteuer		Gemeindeanteil an der	
					A	B	Auf- kommen (brutto)	Ein- nahmen (netto) ¹⁾	Ein- kommen- steuer	Umsatz- steuer
					1 000 EUR					

noch: LK Cochem-Zell

135 068 05	Neef	482	195,6	405,73	10,8	36,9	36,0	29,3	111,8	5,6
135 070 05	Panzweiler	269	167,4	622,36	3,0	24,4	89,5	72,7	57,6	8,8
135 071 05	Peterswald-Löffelscheid	805	224,9	279,42	8,3	47,7	27,0	21,9	143,1	2,4
135 073 05	Pünderich	903	345,1	382,22	18,5	77,2	51,6	41,9	197,6	8,6
135 074 05	Reidenhausen	173	51,7	298,92	1,7	12,3	4,4	3,6	33,3	0,1
135 076 05	Sankt Aldegund	651	282,8	434,34	8,3	42,1	81,8	66,4	158,9	6,3
135 077 05	Schauraen	415	205,8	495,98	1,4	31,1	117,6	95,4	73,9	2,5
135 080 05	Sosberg	169	48,6	287,67	2,5	9,6	- 0,0	- 0,0	35,7	0,4
135 081 05	Tellig	275	121,5	441,81	1,3	22,1	4,5	3,6	82,4	11,4
135 088 05	Walhausen	221	53,6	242,67	0,9	12,9	- 0,2	- 0,2	37,9	1,4
135 092 05	Zell (Mosel), St.	4 182	2 849,8	681,45	58,6	579,4	1 230,2	999,6	1 042,4	162,0
137 000 00 LK Mayen-Koblenz										
		211 254	137 164,6	649,29	714,8	20 761,2	55 860,6	45 666,8	62 534,5	6 349,0
137 003 00	Andernach, gr. kr. St.	29 535	21 063,5	713,17	28,9	3 176,6	9 850,2	8 139,4	8 061,9	1 296,4
137 068 00	Mayen, gr. kr. St.	18 824	16 494,3	876,24	39,1	2 335,1	9 239,7	7 634,9	5 113,6	1 164,3
137 203 00	Bendorf, St.	17 178	9 366,6	545,27	7,5	1 553,8	3 080,1	2 545,1	4 644,0	418,6
137 000 01	VG Pellenz	16 296	10 806,9	663,16	40,7	1 358,7	4 961,3	3 991,7	4 740,7	630,6
137 056 01	Kretz	736	390,6	530,66	2,1	90,1	102,2	81,8	182,5	32,0
137 057 01	Krutz	3 931	2 283,3	580,83	18,4	314,3	753,8	603,0	1 120,0	215,3
137 081 01	Nickenich	3 669	2 089,8	569,59	8,5	268,0	644,4	515,5	1 187,6	101,4
137 088 01	Plaidt	5 831	3 907,1	670,06	6,3	509,1	1 979,3	1 606,0	1 565,2	205,9
137 096 01	Saffig	2 129	2 136,1	1 003,34	5,5	177,2	1 481,6	1 185,3	685,5	76,0
137 000 02	VG Maifeld	24 101	14 007,9	581,22	282,3	1 997,4	5 218,7	4 255,8	6 909,0	493,4
137 023 02	Einig	149	73,5	493,38	5,7	7,8	4,3	3,5	56,0	0,2
137 027 02	Gappenach	325	125,9	387,46	7,7	15,9	10,6	8,6	92,8	0,2
137 029 02	Gering	417	169,8	407,23	4,3	25,1	20,4	16,3	121,6	2,0
137 030 02	Gierschnach	272	101,1	371,81	5,6	14,5	1,7	1,4	78,4	0,4
137 041 02	Kalt	493	188,6	382,65	11,5	23,3	23,9	19,2	133,0	0,7
137 048 02	Kerben	426	194,1	455,63	9,2	30,0	16,2	13,0	139,5	1,3
137 053 02	Kollig	490	247,9	505,98	6,1	32,8	73,2	58,5	148,0	1,4
137 065 02	Lonnig	1 171	539,9	461,02	11,1	73,2	95,9	76,7	373,3	3,3
137 070 02	Mertloch	1 484	592,4	399,22	17,4	74,7	94,6	77,3	414,0	6,1
137 080 02	Naunheim	432	177,2	410,23	11,5	27,1	5,2	4,2	132,6	0,4
137 086 02	Ochtendung	5 203	2 983,2	573,36	37,4	466,3	1 099,9	898,3	1 457,5	100,6
137 087 02	Pillig	482	205,6	426,59	10,3	34,0	19,2	15,4	141,9	2,0
137 089 02	Polch, St.	6 569	5 744,4	874,47	55,2	761,4	3 362,0	2 745,6	1 833,4	330,8
137 095 02	Rüber	873	373,7	428,07	11,9	48,1	24,5	20,0	289,6	1,7
137 102 02	Trimbbs	630	214,6	340,66	5,1	33,8	11,3	9,2	164,1	1,2
137 112 02	Welling	904	439,1	485,69	7,3	57,5	96,9	78,7	285,3	8,4
137 114 02	Wierschem	331	197,9	597,91	8,4	20,4	82,1	65,6	97,7	5,2
137 501 02	Münstermaifeld, St.	3 450	1 438,8	417,03	56,6	251,5	176,7	144,3	950,3	27,5
137 000 03	VG Vordereifel	16 913	8 627,4	510,11	69,9	1 233,8	3 047,4	2 475,8	4 622,6	193,9
137 001 03	Acht	87	30,8	354,59	0,7	6,9	0,6	0,5	22,2	0,3
137 004 03	Anschau	297	154,2	519,27	1,7	24,3	60,9	49,5	77,6	0,8
137 006 03	Arft	275	80,1	291,18	0,6	16,3	0,9	0,8	60,7	0,3
137 007 03	Baar	784	373,3	476,11	4,2	70,7	162,3	131,8	154,5	9,7
137 011 03	Bermel	377	125,5	332,90	1,6	22,5	5,2	4,2	96,4	0,1
137 014 03	Boos	620	189,0	304,89	3,0	47,6	6,3	5,1	124,0	8,3
137 019 03	Ditscheid	266	81,7	307,08	1,8	13,4	1,8	1,5	64,1	0,2
137 025 03	Ettringen	2 768	1 180,1	426,33	4,5	205,3	189,3	153,6	770,1	43,0
137 034 03	Hausten	373	140,0	375,26	1,2	25,7	4,4	3,5	108,6	0,3
137 035 03	Herresbach	451	230,1	510,25	4,7	38,2	63,1	51,3	133,7	1,0
137 036 03	Hirten	254	105,1	413,71	1,1	14,9	4,1	3,4	84,9	0,2
137 043 03	Kehrig	1 184	575,6	486,11	8,2	85,0	144,2	117,2	353,9	9,8
137 049 03	Kirchwald	987	303,2	307,18	2,4	62,6	- 26,4	- 21,5	248,1	6,9
137 055 03	Kottenheim	2 784	2 190,0	786,65	3,0	225,1	1 291,1	1 049,0	841,5	67,3
137 060 03	Langenfeld	710	381,3	537,01	0,3	51,0	119,4	97,0	222,0	10,1
137 061 03	Langscheid	92	59,5	646,26	0,3	11,1	- 1,9	- 1,5	48,8	0,5

30 Steuereinnahmen, Realsteuerhebesätze, Realsteueraufbringungskraft und Steuereinnahmekraft der Gemeinden 2009

Gem.- Schl.- Nr.	Landkreis Verbandsgemeinde Gemeinde	Realsteuer- hebesätze			Realsteueraufbringungskraft				Steuer- einnahmekraft der Gemeinden ²⁾		Steuer- einnahmekraft der Gemeinden ²⁾ zuzüglich Schlüssel- zuweisung ³⁾	
		Grund- steuer		Ge- wer- be- steuer	insgesamt		Grund- steuer	Ge- werbe- steuer	1 000 EUR	EUR je Einw.	1 000 EUR	EUR je Einw.
		A	B		1 000 EUR	EUR je Einw.						
		%			1 000 EUR	EUR je Einw.	EUR je Einw.	EUR je Einw.	1 000 EUR	EUR je Einw.	1 000 EUR	EUR je Einw.
noch: LK Cochem-Zell												
135 068 05	Neef	320	320	352	86,1	178,54	100,56	77,98	196,7	408,06	299,8	621,96
135 070 05	Panzweiler	270	317	352	122,3	454,78	107,98	346,81	172,0	639,41	172,0	639,41
135 071 05	Peterswald-Löffelscheid	269	317	352	87,6	108,88	73,90	34,97	228,0	283,26	436,7	542,46
135 073 05	Pünderich	300	320	352	152,7	169,05	109,49	59,56	349,2	386,69	510,6	565,43
135 074 05	Reidenhausen	280	320	360	19,1	110,69	84,94	25,75	51,8	299,17	105,8	611,68
135 076 05	Sankt Aldegund	280	320	352	138,0	212,02	81,08	130,93	287,9	442,20	419,0	643,58
135 077 05	Schauen	280	320	350	157,5	379,52	82,39	297,13	211,7	510,18	286,0	689,05
135 080 05	Sosberg	300	320	352	12,4	73,41	73,69	- 0,28	48,5	286,76	103,4	611,66
135 081 05	Tellig	269	317	352	29,5	107,35	90,34	17,00	122,4	445,26	128,1	465,89
135 088 05	Walhausen	280	320	352	14,2	64,44	65,43	- 0,98	53,6	242,68	90,1	407,68
135 092 05	Zell (Mosel), St.	280	320	352	1 952,4	466,86	160,15	306,71	2 926,1	699,69	3 186,9	762,05
137 000 00	LK Mayen-Koblenz	299	326	362	78 839,4	373,20	104,88	268,32	137 529,1	651,01	150 372,5	711,81
137 003 00	Andernach, gr. kr. St.	260	320	380	12 890,3	436,44	114,34	322,10	20 537,8	695,37	21 724,9	735,56
137 068 00	Mayen, gr. kr. St.	300	340	380	11 275,3	598,98	124,93	474,05	15 948,3	847,23	16 838,5	894,52
137 203 00	Bendorf, St.	280	320	380	4 618,8	268,88	95,71	173,17	9 146,4	532,45	11 230,7	653,78
137 000 01	VG Pellenz	273	299	338	6 966,3	427,49	96,62	330,87	11 368,1	697,60	11 581,5	710,70
137 056 01	Kretz	290	290	330	220,5	299,53	145,03	154,49	414,6	563,26	414,6	563,26
137 057 01	Kruff	290	290	330	1 221,7	310,78	97,53	213,26	2 406,2	612,11	2 406,2	612,11
137 081 01	Nickenich	255	290	330	1 037,6	282,80	87,47	195,34	2 197,8	599,01	2 197,8	599,01
137 088 01	Plaidt	265	315	350	2 626,8	450,49	94,57	355,92	4 024,6	690,21	4 238,1	726,82
137 096 01	Saffig	255	290	330	1 859,7	873,53	99,59	773,94	2 324,9	1 092,03	2 324,9	1 092,03
137 000 02	VG Maifeld	342	352	358	7 501,5	311,25	89,09	222,17	13 941,0	578,44	16 245,8	674,07
137 023 02	Einig	350	350	355	16,6	111,34	81,52	29,83	72,0	483,24	85,4	573,01
137 027 02	Gappenach	330	330	352	33,9	104,30	70,34	33,96	124,9	384,39	197,4	607,46
137 029 02	Gering	300	320	330	53,2	127,56	73,21	54,35	172,7	414,06	239,3	573,81
137 030 02	Gierschnach	320	320	330	22,2	81,67	74,52	7,15	100,7	370,31	174,7	642,46
137 041 02	Kalt	350	350	330	58,4	118,51	64,51	54,01	187,3	379,90	307,5	623,72
137 048 02	Kerben	320	320	330	57,8	135,70	93,29	42,41	195,4	458,72	296,6	696,23
137 053 02	Kollig	350	350	330	117,9	240,69	74,66	166,03	252,6	515,56	259,8	530,19
137 065 02	Lonnig	300	320	330	194,3	165,90	74,81	91,09	551,7	471,12	719,5	614,40
137 070 02	Mertloch	300	320	360	191,7	129,18	64,16	65,02	594,5	400,62	818,1	551,28
137 080 02	Naunheim	350	350	350	40,9	94,59	82,09	12,50	172,9	400,29	269,4	623,63
137 086 02	Ochtendung	360	360	360	1 587,4	305,10	89,59	215,51	2 943,9	565,81	2 994,3	575,49
137 087 02	Pillig	350	350	330	62,6	129,83	85,43	44,40	202,6	420,32	281,0	582,88
137 089 02	Polch, St.	360	360	360	4 183,8	636,90	115,16	521,74	5 731,6	872,52	5 939,7	904,20
137 095 02	Rüber	320	320	360	86,3	98,85	70,19	28,66	373,1	427,36	480,6	550,49
137 102 02	Trimbs	330	330	355	50,6	80,36	61,89	18,48	213,8	339,38	340,4	540,35
137 112 02	Welling	350	350	350	162,9	180,21	67,76	112,45	438,4	484,95	513,1	567,57
137 114 02	Wierschem	330	330	330	119,3	360,47	84,77	275,70	205,8	621,83	205,8	621,83
137 501 02	Münstermaifeld, St.	350	360	360	461,7	133,82	81,59	52,22	1 407,1	407,85	2 123,3	615,46
137 000 03	VG Vordereifel	268	316	352	4 566,4	269,99	82,07	187,93	8 811,4	520,98	10 947,5	647,29
137 001 03	Acht	269	317	352	8,7	99,59	92,97	6,62	31,1	357,83	57,2	657,24
137 004 03	Anschau	269	317	352	91,1	306,80	92,94	213,86	158,1	532,47	158,1	532,47
137 006 03	Arft	269	317	352	19,0	68,95	65,37	3,58	79,8	290,24	175,3	637,35
137 007 03	Baar	269	317	352	248,8	317,34	101,56	215,78	382,5	487,93	522,6	666,61
137 011 03	Bermel	255	290	350	33,3	88,32	73,97	14,36	128,8	341,67	212,3	563,02
137 014 03	Boos	269	317	352	60,4	97,37	86,76	10,61	191,5	308,84	327,8	528,66
137 019 03	Ditscheid	269	317	352	18,0	67,70	60,55	7,15	82,0	308,16	156,3	587,51
137 025 03	Ettringen	270	320	350	419,4	151,51	79,79	71,71	1 196,8	432,35	1 612,5	582,54
137 034 03	Hausten	269	317	352	33,2	88,88	76,68	12,20	141,2	378,62	207,1	555,14
137 035 03	Herresbach	269	317	352	111,3	246,86	101,04	145,82	234,2	519,40	280,2	621,23
137 036 03	Hirten	250	290	350	22,8	89,83	72,80	17,04	107,1	421,56	167,2	658,19
137 043 03	Kehrig	269	317	352	249,4	210,61	83,63	126,97	586,1	494,99	749,4	632,93
137 049 03	Kirchwald	269	317	352	41,5	42,01	69,94	- 27,93	301,5	305,46	465,5	471,64
137 055 03	Kottenheim	269	317	352	1 588,7	570,65	87,12	483,53	2 255,5	810,15	2 255,5	810,15
137 060 03	Langenfeld	269	317	352	179,1	252,24	76,86	175,38	388,8	547,60	388,8	547,60
137 061 03	Langscheid	269	317	352	10,2	110,87	132,17	- 21,30	59,9	650,95	59,9	650,95

30 Steuereinnahmen, Realsteuerhebesätze, Realsteueraufbringungskraft und Steuereinnahmekraft der Gemeinden 2009

Gem.- Schl.- Nr.	Landkreis Verbandsgemeinde Gemeinde	Be- völkerung am 30.06.2009	Steuereinnahmen insgesamt (netto)			Einnahmen aus der / dem					
						Grundsteuer		Gewerbsteuer		Gemeindeanteil an der	
						A	B	Auf- kommen (brutto)	Ein- nahmen (netto) ¹⁾	Ein- kommen- steuer	Umsatz- steuer
						Anzahl					
noch: LK Mayen-Koblenz											
137 063 03	Lind	52	19,6	376,00	0,7	4,8	0,1	0,1	13,8	0,1	
137 066 03	Luxem	309	95,5	308,99	4,1	15,2	0,2	0,1	74,3	1,3	
137 074 03	Monreal	844	381,7	452,27	10,4	55,7	113,2	91,9	215,9	6,2	
137 077 03	Münk	262	86,8	331,32	1,3	19,0	- 2,2	- 1,8	61,9	6,1	
137 079 03	Nachtsheim	567	221,7	391,06	2,8	38,2	31,6	25,6	149,9	4,5	
137 092 03	Reudelsterz	414	135,9	328,15	2,7	22,2	12,4	10,0	99,7	0,8	
137 097 03	Sankt Johann	944	477,6	505,93	1,7	70,2	162,0	131,7	263,6	8,8	
137 099 03	Siebenbach	200	84,6	423,03	1,5	18,1	- 3,7	- 3,0	66,3	1,3	
137 105 03	Virneburg	438	119,3	272,39	0,7	32,2	- 22,9	- 18,6	102,2	2,3	
137 110 03	Weiler	518	694,9	1 341,60	4,0	34,0	624,1	507,1	145,5	3,2	
137 113 03	Welschenbach	56	110,5	1 972,50	0,8	3,5	107,4	87,3	18,4	0,3	
137 000 04	VG Mendig	13 483	7 157,3	530,84	34,0	1 210,9	2 054,5	1 677,9	3 951,4	250,7	
137 008 04	Bell	1 446	873,9	604,38	6,0	105,8	321,7	257,3	478,7	22,9	
137 069 04	Mendig, St.	8 626	4 818,9	558,65	13,5	868,8	1 514,1	1 244,0	2 489,4	180,7	
137 093 04	Rieden	1 328	522,6	393,54	3,1	81,8	72,6	58,9	358,7	16,4	
137 101 04	Thür	1 519	731,1	481,27	10,2	121,2	133,6	107,6	461,3	29,0	
137 106 04	Volkesfeld	564	210,8	373,75	1,2	33,2	12,6	10,1	163,3	1,8	
137 000 05	VG Rhens	8 701	6 148,3	706,62	17,9	891,3	2 446,2	1 997,7	3 120,0	98,6	
137 204 05	Brey	1 589	792,6	498,82	4,5	140,9	82,5	67,3	570,2	6,3	
137 221 05	Rhens, St.	2 943	1 648,8	560,25	10,9	310,7	235,5	192,3	1 086,2	40,9	
137 223 05	Spay	1 926	2 375,8	1 233,55	2,0	164,8	1 951,8	1 593,9	574,2	36,1	
137 227 05	Waldesch	2 243	1 331,0	593,42	0,6	275,0	176,4	144,1	889,3	15,3	
137 000 06	VG Untermosel	18 336	9 833,5	536,29	128,7	1 707,4	2 143,5	1 742,1	5 989,7	218,1	
137 201 06	Alken	645	325,1	504,04	2,5	73,0	43,9	35,7	203,2	9,3	
137 205 06	Brodenbach	632	317,8	502,89	3,3	85,9	7,9	6,4	210,6	10,4	
137 206 06	Burgen	766	361,4	471,85	2,6	78,0	80,8	65,5	207,4	4,5	
137 207 06	Dieblich	2 374	1 457,2	613,82	16,0	258,8	259,3	211,7	945,0	19,0	
137 208 06	Hatzenport	666	189,8	284,98	3,5	45,7	14,6	11,9	122,3	4,2	
137 212 06	Kobern-Gondorf	3 244	1 676,3	516,75	35,8	288,6	427,2	347,1	956,2	43,6	
137 214 06	Löf	1 479	763,2	516,04	8,4	106,9	206,2	167,3	459,3	17,7	
137 215 06	Macken	364	171,9	472,27	5,5	25,3	27,5	22,3	116,2	1,2	
137 217 06	Niederfell	1 047	385,0	367,74	7,7	80,5	56,8	46,1	231,0	17,4	
137 219 06	Nörtershausen	1 129	702,7	622,39	2,7	121,8	167,5	135,9	426,2	12,2	
137 220 06	Oberfell	1 098	563,7	513,39	1,6	107,7	108,3	88,0	340,5	24,3	
137 230 06	Winningen	2 431	1 688,1	694,39	17,7	247,5	665,6	540,8	839,6	37,1	
137 231 06	Wolken	1 078	645,8	599,11	4,7	105,6	62,5	50,7	467,5	13,0	
137 504 06	Lehmen	1 383	585,3	423,24	16,7	82,2	15,5	12,5	464,6	4,4	
137 000 07	VG Vallendar	15 028	9 150,6	608,90	13,9	1 548,4	2 176,4	1 760,7	5 576,6	213,4	
137 218 07	Niederwerth	1 362	564,2	414,25	1,8	100,0	64,8	52,7	399,4	8,0	
137 224 07	Urbar	3 117	1 973,9	633,26	2,4	324,9	615,7	492,5	1 120,1	25,7	
137 226 07	Vallendar, St.	8 305	5 474,3	659,15	4,2	882,8	1 389,8	1 129,2	3 279,9	156,6	
137 229 07	Weitersburg	2 244	1 138,3	507,24	5,4	240,7	106,1	86,2	777,1	23,0	
137 000 08	VG Weißenthurm	32 859	24 508,4	745,86	51,8	3 747,6	11 642,6	9 445,7	9 805,0	1 370,9	
137 202 08	Bassenheim	2 898	1 375,5	474,64	15,0	313,4	- 76,1	- 61,9	1 065,2	36,6	
137 209 08	Kaltenengers	2 109	1 049,6	497,67	3,8	180,8	241,7	196,4	644,0	18,4	
137 211 08	Kettig	3 299	1 623,5	492,11	11,2	289,9	238,1	193,4	1 081,6	35,6	
137 216 08	Mülheim-Kärlich, St.	10 769	11 410,8	1 059,60	16,5	1 655,5	6 711,1	5 463,4	3 338,3	905,0	
137 222 08	Sankt Sebastian	2 498	1 095,6	438,59	3,2	207,2	87,8	71,3	800,0	9,1	
137 225 08	Urmitz	3 518	2 704,4	768,75	1,5	387,8	1 115,5	885,4	1 286,2	135,3	
137 228 08	Weißenthurm, St.	7 768	5 248,9	675,71	0,7	713,0	3 324,5	2 697,6	1 589,6	230,9	
138 000 00	LK Neuwied	182 075	129 896,2	713,42	293,4	19 879,4	61 183,0	49 611,3	52 691,3	6 465,8	
138 045 00	Neuwied, gr. kr. St.	64 814	44 265,0	682,95	42,2	7 788,6	18 758,9	15 624,5	17 274,6	3 039,2	
138 000 01	VG Asbach	22 408	23 433,8	1 045,78	55,1	2 248,9	16 264,4	12 918,8	7 139,2	995,6	
138 003 01	Asbach	7 033	3 756,8	534,17	25,5	650,7	1 096,6	891,0	2 022,3	141,6	

30 Steuereinnahmen, Realsteuerhebesätze, Realsteueraufbringungskraft und Steuereinnahmekraft der Gemeinden 2009

Gem.-Schl.-Nr.	Landkreis Verbandsgemeinde Gemeinde	Realsteuerhebesätze			Realsteueraufbringungskraft				Steuereinnahmekraft der Gemeinden ²⁾		Steuereinnahmekraft der Gemeinden ²⁾ zuzüglich Schlüsselzuweisung ³⁾	
		Grundsteuer		Gewerbesteuer	insgesamt		Grundsteuer	Gewerbesteuer	Steuereinnahmekraft der Gemeinden ²⁾		Steuereinnahmekraft der Gemeinden ²⁾ zuzüglich Schlüsselzuweisung ³⁾	
		A	B									
		%			1 000 EUR	EUR je Einw.	EUR je Einw.	EUR je Einw.	1 000 EUR	EUR je Einw.	1 000 EUR	EUR je Einw.
noch: LK Mayen-Koblenz												
137 063 03	Lind	250	290	350	6,5	125,42	123,87	1,56	20,4	391,81	23,5	452,35
137 066 03	Luxem	269	317	352	20,7	66,94	66,39	0,56	96,3	311,52	165,3	535,05
137 074 03	Monreal	269	317	352	188,3	223,06	83,27	139,80	389,2	461,14	499,9	592,30
137 077 03	Münk	269	317	352	19,3	73,74	82,34	- 8,60	87,7	334,92	143,8	548,70
137 079 03	Nachtsheim	269	317	352	76,5	134,97	76,92	58,05	224,9	396,71	342,4	603,90
137 092 03	Reudelsterz	269	317	352	39,3	94,91	63,78	31,13	137,4	331,96	253,0	611,21
137 097 03	Sankt Johann	269	317	352	245,3	259,90	80,93	178,97	487,4	516,30	581,0	615,49
137 099 03	Siebenbach	269	317	352	17,0	85,16	104,31	- 19,16	85,3	426,45	97,6	488,05
137 105 03	Virneburg	269	317	352	11,0	25,22	79,76	- 54,54	119,9	273,68	207,5	473,74
137 110 03	Weiler	269	317	352	691,1	1 334,08	77,98	1 256,10	722,7	1 395,27	722,7	1 395,27
137 113 03	Welschenbach	269	317	352	116,6	2 082,98	82,96	2 000,02	115,2	2 057,84	115,2	2 057,84
137 000 04	VG Mendig	271	386	360	3 186,9	236,36	81,07	155,29	7 012,5	520,10	7 644,9	567,00
137 008 04	Bell	270	320	330	475,5	328,85	81,45	247,40	912,8	631,23	923,6	638,71
137 069 04	Mendig, St.	270	420	370	2 213,2	256,57	82,47	174,10	4 613,2	534,80	4 790,1	555,30
137 093 04	Rieden	280	320	350	165,4	124,52	67,23	57,29	526,8	396,65	683,9	514,99
137 101 04	Thür	270	320	340	282,6	186,02	91,11	94,91	747,0	491,78	896,9	590,47
137 106 04	Volkesfeld	270	320	330	50,2	89,09	64,26	24,82	212,8	377,24	350,4	621,27
137 000 05	VG Rhens	290	330	360	3 421,6	393,25	106,64	286,61	6 191,7	711,61	6 384,2	733,73
137 204 05	Brey	290	330	360	232,3	146,22	93,32	52,91	793,7	499,52	872,2	548,87
137 221 05	Rhens, St.	290	330	360	568,1	193,02	111,44	81,59	1 652,0	561,32	1 766,1	600,10
137 223 05	Spay	290	330	360	2 160,0	1 121,49	88,41	1 033,08	2 412,5	1 252,61	2 412,5	1 252,61
137 227 05	Waldesch	290	330	360	461,2	205,63	125,44	80,20	1 333,4	594,49	1 333,4	594,49
137 000 06	VG Untermosel	283	324	352	4 136,8	225,61	103,86	121,75	9 943,1	542,27	11 246,5	613,35
137 201 06	Alken	300	320	352	125,0	193,85	122,85	71,00	329,3	510,57	358,2	555,42
137 205 06	Brodenbach	300	320	352	101,8	161,08	148,05	13,03	321,3	508,32	352,6	557,92
137 206 06	Burgen	280	320	350	169,5	221,23	110,69	110,54	366,1	477,99	483,0	630,54
137 207 06	Dieblich	270	320	360	553,8	233,28	121,94	111,34	1 470,3	619,32	1 470,3	619,32
137 208 06	Hatzenport	300	320	352	66,7	100,12	77,21	22,91	190,4	285,88	381,4	572,70
137 212 06	Kobern-Gondorf	280	320	352	785,8	242,22	104,92	137,30	1 705,5	525,74	2 088,5	643,80
137 214 06	Löf	300	320	350	336,7	227,66	81,50	146,16	774,8	523,88	835,2	564,74
137 215 06	Macken	280	317	352	61,2	168,09	89,42	78,66	173,5	476,55	221,7	609,13
137 217 06	Niederfell	270	320	350	152,4	145,57	88,69	56,89	390,1	372,60	625,3	597,25
137 219 06	Nörtershausen	270	320	350	306,7	271,70	116,13	155,56	713,5	631,98	713,5	631,98
137 220 06	Oberfell	280	320	352	228,0	207,63	104,77	102,85	572,4	521,31	572,4	521,31
137 230 06	Winningen	280	352	352	949,0	390,36	104,89	285,48	1 700,9	699,69	1 700,9	699,69
137 231 06	Wolken	280	320	350	181,6	168,43	107,61	60,82	650,3	603,23	650,3	603,23
137 504 06	Lehmen	300	320	350	118,6	85,76	74,04	11,72	584,7	422,76	793,0	573,43
137 000 07	VG Vallendar	269	317	345	3 972,8	264,36	110,51	153,84	9 346,9	621,97	9 911,8	659,55
137 218 07	Niederwerth	269	317	352	175,8	129,08	79,47	49,61	571,1	419,32	771,9	566,72
137 224 07	Urbar	269	317	330	1 032,7	331,32	111,66	219,67	2 055,4	659,41	2 055,4	659,41
137 226 07	Vallendar, St.	269	317	352	2 392,0	288,01	113,53	174,48	5 567,9	670,43	5 814,3	700,10
137 229 07	Weitersburg	269	317	352	372,3	165,91	116,60	49,31	1 152,5	513,60	1 270,2	566,05
137 000 08	VG Weißenthurm	269	313	350	16 302,8	496,14	124,38	371,76	25 281,9	769,40	26 616,3	810,01
137 202 08	Bassenheim	269	317	352	269,7	93,07	120,47	- 27,39	1 385,8	478,19	1 385,8	478,19
137 209 08	Kaltenengers	269	317	352	448,2	212,54	93,04	119,50	1 065,3	505,11	1 243,2	589,50
137 211 08	Kettig	269	317	352	568,3	172,25	97,01	75,24	1 640,8	497,36	2 061,7	624,95
137 216 08	Mülheim-Kärlich, St.	270	320	355	8 698,9	807,77	163,51	644,26	11 694,5	1 085,94	11 939,5	1 108,69
137 222 08	Sankt Sebastian	269	317	352	315,2	126,19	89,54	36,65	1 108,0	443,53	1 416,2	566,93
137 225 08	Urmitz	260	270	320	1 764,9	501,69	138,05	363,64	2 956,4	840,37	2 956,4	840,37
137 228 08	Weißenthurm, St.	270	320	350	4 237,6	545,51	96,75	448,76	5 431,2	699,17	5 613,4	722,63
138 000 00	LK Neuwied	269	318	349	85 702,4	470,70	117,30	353,40	133 287,9	732,05	144 490,8	793,58
138 045 00	Neuwied, gr. kr. St.	270	340	395	25 193,6	388,71	119,80	268,91	42 373,0	653,76	47 585,0	734,18
138 000 01	VG Asbach	254	277	321	21 401,1	955,06	124,83	830,24	26 190,2	1 168,79	26 687,6	1 190,99
138 003 01	Asbach	255	290	352	1 928,1	274,15	111,57	162,57	3 886,4	552,59	4 383,8	623,32

30 Steuereinnahmen, Realsteuerhebesätze, Realsteueraufbringungskraft und Steuereinnahmekraft der Gemeinden 2009

Gem.- Schl.- Nr.	Landkreis Verbandsgemeinde Gemeinde	Be- völkerung am 30.06.2009	Steuereinnahmen insgesamt (netto)			Einnahmen aus der / dem					
						Grundsteuer		Gewerbsteuer		Gemeindeanteil an der	
						A	B	Auf- kommen (brutto)	Ein- nahmen (netto) ¹⁾	Ein- kommen- steuer	Umsatz- steuer
						1 000 EUR					
Anzahl	1 000 EUR	EUR je Einw.									
noch: LK Neuwied											
138 044 01	Neustadt (Wied)	6 427	5 768,1	897,49	14,6	773,2	3 230,7	2 624,9	1 990,0	346,1	
138 077 01	Windhagen	4 305	9 540,5	2 216,15	3,4	379,5	9 110,6	7 106,3	1 655,6	382,2	
138 080 01	Buchholz (Ww.)	4 643	4 368,4	940,85	11,6	445,5	2 826,5	2 296,5	1 471,3	125,7	
138 000 02	VG Bad Hönningen	11 815	5 843,0	494,54	23,6	1 226,8	1 447,6	1 176,2	3 102,4	275,1	
138 004 02	Bad Hönningen, St.	5 749	3 051,5	530,80	4,3	719,7	803,1	652,5	1 460,7	191,9	
138 024 02	Hammerstein	363	146,9	404,73	3,7	22,0	40,4	32,8	85,6	1,7	
138 038 02	Leutesdorf	1 805	708,8	392,68	9,7	131,3	69,3	56,3	492,5	15,2	
138 063 02	Rheinbrohl	3 898	1 935,8	496,61	5,8	353,7	534,9	434,6	1 063,6	66,3	
138 000 03	VG Dierdorf	11 015	6 138,3	557,26	34,0	1 008,6	2 579,8	2 087,1	2 703,7	274,0	
138 012 03	Dierdorf, St.	5 877	3 117,2	530,41	20,7	583,9	1 391,1	1 128,8	1 233,9	132,2	
138 023 03	Großmayscheid	2 338	1 921,9	822,02	5,8	210,0	1 192,8	961,2	634,6	105,4	
138 031 03	Isenburg	629	259,1	411,95	1,9	49,8	14,0	11,3	191,6	2,9	
138 034 03	Kleinmayscheid	1 366	520,4	380,99	2,1	114,0	- 26,2	- 21,0	395,4	25,7	
138 069 03	Stebach	327	136,6	417,64	0,8	24,8	15,9	12,9	93,2	3,4	
138 201 03	Marienhausen	478	183,0	382,88	2,7	26,2	- 7,7	- 6,1	155,0	4,4	
138 000 04	VG Linz am Rhein	18 479	16 408,1	887,93	23,8	1 725,3	9 621,9	7 639,2	6 148,7	733,9	
138 009 04	Dattenberg	1 591	671,6	422,13	3,2	137,6	21,9	17,5	447,1	40,3	
138 037 04	Leubsdorf	1 649	771,9	468,12	2,4	158,2	89,5	72,6	525,4	8,4	
138 041 04	Linz am Rhein, St.	5 862	4 189,8	714,74	4,6	569,1	1 813,4	1 439,4	1 897,9	247,0	
138 055 04	Ockenfels	1 097	525,0	478,56	2,5	101,9	19,8	15,8	396,5	5,4	
138 068 04	Skt. Katharinen (LK Neuwied)	3 557	3 048,2	856,96	5,3	293,5	1 699,0	1 348,6	1 156,7	232,6	
138 075 04	Vettelschoß	3 321	6 399,5	1 926,97	2,6	365,2	5 759,4	4 571,5	1 218,9	184,4	
138 501 04	Kasbach-Ohlenberg	1 402	802,1	572,12	3,3	99,9	218,9	173,8	506,3	15,8	
138 000 05	VG Puderbach	14 800	8 050,3	543,94	52,4	1 484,2	3 305,0	2 680,3	3 493,6	294,6	
138 011 05	Dernbach	996	1 200,8	1 205,62	4,1	181,6	879,6	713,7	262,4	35,8	
138 013 05	Döttesfeld	661	227,0	343,42	2,7	50,3	6,1	5,0	164,1	1,8	
138 014 05	Dürrholz	1 288	622,3	483,18	3,0	138,1	219,4	178,0	287,7	12,1	
138 025 05	Hanroth	645	257,8	399,75	1,4	49,2	69,3	56,2	145,1	5,0	
138 027 05	Harschbach	435	207,7	477,40	1,6	30,1	74,3	59,4	106,6	9,1	
138 040 05	Linkenbach	471	179,6	381,22	2,9	35,5	13,0	10,7	126,9	1,3	
138 048 05	Niederhofen	377	111,8	296,50	0,6	29,2	7,1	5,8	73,2	2,0	
138 050 05	Niederwambach	535	205,1	383,45	2,5	35,2	71,9	57,5	103,7	4,0	
138 052 05	Oberdreis	889	318,1	357,82	5,9	71,3	14,9	12,1	209,8	14,6	
138 057 05	Puderbach	2 247	2 082,9	926,95	5,5	264,6	1 438,1	1 166,9	568,8	71,2	
138 058 05	Ratzert	232	75,4	325,00	1,5	18,1	6,5	5,2	49,0	0,4	
138 059 05	Raubach	1 933	1 041,2	538,66	2,8	245,2	269,9	219,0	452,7	116,9	
138 064 05	Rodenbach bei Puderbach	663	212,5	320,46	2,6	48,2	17,1	13,7	143,7	1,4	
138 070 05	Steimel	1 275	484,1	379,71	2,8	125,3	44,5	36,3	309,3	6,5	
138 074 05	Urbach	1 538	622,1	404,51	7,5	118,9	146,2	118,6	362,8	10,6	
138 078 05	Woldert	615	201,8	328,19	5,2	43,3	27,2	22,0	127,8	1,9	
138 000 06	VG Rengsdorf	16 433	11 422,8	695,11	34,9	1 914,7	4 558,9	3 714,0	5 291,3	420,1	
138 002 06	Anhausen	1 361	971,6	713,90	4,1	184,4	243,0	197,5	451,7	130,2	
138 005 06	Bonefeld	959	381,3	397,62	3,9	86,5	2,2	1,8	274,2	14,0	
138 015 06	Ehlscheid	1 271	607,8	478,17	2,5	151,1	42,4	34,4	407,5	7,0	
138 026 06	Hardert	830	375,1	451,94	2,3	80,5	52,0	42,3	242,2	4,6	
138 030 06	Hümmerich	785	322,1	410,31	1,3	70,1	15,4	12,5	230,8	4,5	
138 036 06	Kurtscheid	964	780,2	809,35	1,5	126,8	386,3	313,9	299,4	34,9	
138 042 06	Meinborn	506	259,0	511,91	2,7	38,5	22,3	18,2	195,7	2,3	
138 043 06	Melsbach	2 067	1 107,9	535,99	1,6	211,9	91,0	74,0	799,3	16,8	
138 053 06	Oberhonnefeld-Gierend	1 025	965,4	941,84	1,6	164,9	646,5	525,3	241,8	27,9	
138 054 06	Oberraden	658	378,7	575,54	3,1	62,9	135,7	110,3	192,6	6,8	
138 061 06	Rengsdorf	2 606	3 358,3	1 288,66	2,7	398,3	2 379,2	1 943,0	904,3	105,4	
138 066 06	Rüschel	769	334,5	434,98	1,8	77,0	- 22,6	- 18,4	264,1	7,6	
138 071 06	Straßenhaus	1 900	1 148,2	604,31	4,7	196,8	395,1	321,0	572,1	47,3	
138 072 06	Thalhausen	732	432,7	591,16	1,2	64,9	170,2	138,3	215,6	10,7	
138 000 07	VG Unkel	12 958	9 704,9	748,95	12,8	1 542,7	3 782,8	3 069,5	4 762,3	277,3	
138 008 07	Bruchhausen	899	943,7	1 049,71	3,6	84,8	586,8	476,2	366,3	9,5	

30 Steuereinnahmen, Realsteuerhebesätze, Realsteueraufbringungskraft und Steuereinnahmekraft der Gemeinden 2009

Gem.- Schl.- Nr.	Landkreis Verbandsgemeinde Gemeinde	Be- völkerung am 30.06.2009	Steuereinnahmen insgesamt (netto)			Einnahmen aus der / dem					
						Grundsteuer		Gewerbsteuer		Gemeindeanteil an der	
						A	B	Auf- kommen (brutto)	Ein- nahmen (netto) ¹⁾	Ein- kommen- steuer	Umsatz- steuer
						1 000 EUR					
		Anzahl	1 000 EUR	EUR je Einw.							
noch: LK Neuwied											
138 019 07	Erpel	2 578	1 283,7	497,93	3,4	234,6	189,2	153,5	862,7	21,8	
138 062 07	Rheinbreitbach	4 519	4 363,5	965,59	2,3	628,1	2 083,5	1 690,6	1 903,3	123,9	
138 073 07	Unkel, St.	4 962	3 114,1	627,59	3,6	595,2	923,2	749,1	1 630,0	122,1	
138 000 08	VG Waldbreitbach	9 353	4 630,0	495,03	14,6	939,7	863,6	701,7	2 775,6	156,1	
138 006 08	Breitscheid	2 207	1 049,1	475,36	3,1	217,0	130,5	106,0	653,9	52,0	
138 007 08	Hausen (Wied)	1 967	799,9	406,67	4,6	140,0	172,7	140,3	477,6	28,4	
138 010 08	Datzeroth	245	94,4	385,24	1,3	20,7	6,0	4,9	65,8	0,6	
138 047 08	Niederbreitbach	1 566	719,8	459,67	1,8	155,2	121,6	98,8	453,0	7,1	
138 065 08	Roßbach	1 517	873,0	575,45	2,0	153,1	178,4	144,9	559,0	9,1	
138 076 08	Waldbreitbach	1 851	1 093,8	590,93	1,9	253,6	254,5	206,8	566,2	58,9	
140 000 00	LK Rhein-Hunsrück-Kreis	103 320	63 618,0	615,74	672,2	10 364,3	25 840,3	21 019,6	28 532,4	2 676,2	
140 501 00	Boppard, St.	15 909	9 115,8	573,00	21,4	1 699,6	2 497,3	2 028,9	4 730,2	541,5	
140 000 02	VG Emmelshausen	14 540	9 253,7	636,43	82,0	1 417,8	3 686,2	2 988,2	4 442,3	269,5	
140 005 02	Badenhard	129	45,7	354,28	3,4	10,4	- 0,7	- 0,6	32,1	0,1	
140 014 02	Bickenbach	332	169,7	511,15	6,0	25,8	78,0	62,9	72,5	1,7	
140 016 02	Birkheim	152	94,6	622,68	1,8	13,4	44,8	36,4	41,5	1,0	
140 031 02	Dörth	507	980,6	1 934,12	1,5	108,0	813,8	660,3	146,8	62,7	
140 036 02	Emmelshausen, St.	4 766	2 641,8	554,31	6,7	513,4	635,8	515,9	1 510,8	81,9	
140 043 02	Gondershausen	1 272	795,6	625,49	5,7	98,2	344,6	279,6	385,3	21,8	
140 045 02	Halsenbach	1 263	1 266,8	1 003,01	6,9	148,2	828,1	672,0	395,2	41,2	
140 047 02	Hausbay	189	121,2	641,06	2,0	16,1	66,1	53,3	46,0	3,2	
140 060 02	Hungenroth	236	111,6	472,71	2,9	21,6	- 1,9	- 1,5	85,6	2,7	
140 063 02	Karbach	568	214,7	377,97	3,8	37,2	18,0	14,6	157,1	1,0	
140 075 02	Kratzenburg	383	170,9	446,14	4,3	33,4	8,5	6,9	123,0	1,9	
140 084 02	Leiningen	773	375,7	486,06	3,3	62,4	85,2	68,7	232,2	7,2	
140 087 02	Lingerhahn	476	246,4	517,64	1,7	35,0	76,7	61,4	140,4	6,7	
140 089 02	Maisborn	121	73,5	607,64	1,9	9,3	30,2	24,3	35,7	1,1	
140 093 02	Mermuth	275	132,1	480,52	3,9	23,3	9,4	7,6	94,5	2,0	
140 098 02	Mühlpfad	68	24,3	357,93	1,6	4,9	0,7	0,6	17,0	0,1	
140 102 02	Ney	376	185,7	493,89	3,9	27,4	36,5	29,4	121,5	2,1	
140 108 02	Niedert	132	161,4	1 222,60	2,1	12,6	122,6	98,8	37,0	10,1	
140 110 02	Norath	448	198,4	442,95	1,7	34,2	28,7	23,3	136,0	1,6	
140 117 02	Pfalzfeld	602	549,0	911,96	1,7	77,1	344,8	279,8	165,5	12,8	
140 140 02	Schwall	345	176,1	510,55	1,5	24,5	20,7	16,7	131,1	1,6	
140 149 02	Thörlingen	151	56,7	375,58	2,2	9,0	8,4	6,8	37,0	1,3	
140 156 02	Utzenhain	117	48,8	416,72	2,3	7,6	0,4	0,3	37,7	0,2	
140 201 02	Beulich	482	266,7	553,35	5,9	37,0	87,6	71,5	148,8	1,6	
140 205 02	Morshausen	377	145,6	386,11	3,4	27,7	- 0,8	- 0,7	112,4	1,9	
140 000 03	VG Kastellaun	14 834	7 772,4	523,96	117,5	1 287,8	2 775,5	2 256,5	3 674,1	399,0	
140 001 03	Alterkülz	440	170,3	386,97	6,2	32,8	23,4	19,0	100,1	10,5	
140 009 03	Bell (Hunsrück)	1 506	637,0	423,00	20,8	92,7	189,5	153,8	351,3	13,7	
140 010 03	Beltheim	1 984	925,5	466,46	16,3	149,5	242,9	197,1	521,0	33,9	
140 018 03	Braunshorn	590	359,1	608,58	6,0	41,6	168,8	137,0	169,6	2,4	
140 021 03	Buch	921	423,2	459,51	11,9	54,2	119,2	96,7	249,7	7,8	
140 042 03	Gödenroth	483	195,1	403,87	5,6	32,1	18,2	14,7	137,9	2,7	
140 046 03	Hasselbach	180	50,4	279,92	3,8	9,3	3,3	2,7	33,5	0,7	
140 055 03	Hollnich	296	238,2	804,75	2,0	20,2	154,6	125,5	87,5	1,9	
140 064 03	Kastellaun, St.	5 187	3 181,0	613,25	2,7	597,3	1 515,3	1 237,5	1 167,7	169,2	
140 073 03	Korweiler	85	38,3	450,19	2,1	4,3	7,1	5,7	25,8	0,2	
140 095 03	Michelbach	164	78,2	476,57	3,7	8,7	11,1	9,0	56,0	0,6	
140 131 03	Roth	251	80,0	318,84	5,2	13,2	6,1	5,0	55,0	0,6	
140 147 03	Spesenroth	149	50,5	338,66	4,4	8,2	0,7	0,6	36,2	0,8	
140 153 03	Uhler	390	114,2	292,80	5,2	20,9	5,7	4,6	82,5	0,2	
140 202 03	Dommershausen	1 134	636,2	561,01	13,9	95,1	195,5	156,4	312,3	56,0	
140 204 03	Mastershausen	1 074	595,4	554,38	7,8	107,9	114,0	91,2	288,1	97,8	

30 Steuereinnahmen, Realsteuerhebesätze, Realsteueraufbringungskraft und Steuereinnahmekraft der Gemeinden 2009

Gem.- Schl.- Nr.	Landkreis Verbandsgemeinde Gemeinde	Realsteuer- hebesätze			Realsteueraufbringungskraft				Steuer- einnahmekraft der Gemeinden ²⁾		Steuer- einnahmekraft der Gemeinden ²⁾ zuzüglich Schlüssel- zuweisung ³⁾	
		Grund- steuer		Gew- erbe- steuer	insgesamt		Grund- steuer	Gew- erbe- steuer	1 000 EUR	EUR je Einw.	1 000 EUR	EUR je Einw.
		A	B									
		%			1 000 EUR	EUR je Einw.	EUR je Einw.	EUR je Einw.	1 000 EUR	EUR je Einw.	1 000 EUR	EUR je Einw.
noch: LK Neuwied												
138 019 07	Erpel	300	350	350	427,5	165,82	88,86	76,96	1 276,3	495,08	1 566,3	607,57
138 062 07	Rheinbreitbach	280	350	350	2 791,7	617,78	134,33	483,45	4 426,0	979,41	4 426,0	979,41
138 073 07	Unkel, St.	300	350	350	1 544,6	311,28	116,18	195,10	3 122,6	629,30	3 292,4	663,53
138 000 08	VG Waldbreitbach	279	320	352	1 905,2	203,70	107,42	96,27	4 674,9	499,83	5 643,1	603,35
138 006 08	Breitscheid	280	320	352	367,7	166,62	104,98	61,64	1 049,1	475,36	1 222,7	554,01
138 007 08	Hausen (Wied)	280	320	352	332,2	168,87	77,31	91,55	805,8	409,65	1 208,6	614,45
138 010 08	Datzeroth	269	317	352	29,7	121,19	95,46	25,73	95,0	387,69	114,2	466,04
138 047 08	Niederbreitbach	280	320	352	292,0	186,45	105,52	80,93	729,3	465,71	863,1	551,13
138 065 08	Roßbach	280	320	352	349,3	230,24	107,65	122,59	884,0	582,73	884,0	582,73
138 076 08	Waldbreitbach	280	320	352	534,4	288,69	145,35	143,34	1 111,7	600,60	1 350,5	729,63
140 000 00	LK Rhein-Hunsrück-Kreis	281	317	354	38 513,8	372,76	113,32	259,44	64 901,7	628,16	75 452,0	730,27
140 501 00	Boppard, St.	269	317	352	4 433,3	278,66	115,00	163,66	9 236,5	580,59	9 478,8	595,81
140 000 02	VG Emmelshausen	271	312	349	5 497,7	378,11	111,17	266,94	9 511,5	654,16	10 429,1	717,27
140 005 02	Badenhard	260	300	350	14,7	113,74	119,29	- 5,55	47,0	364,38	84,4	654,29
140 014 02	Bickenbach	270	310	340	118,5	357,05	103,39	253,66	177,6	535,01	219,6	661,47
140 016 02	Birkheim	260	300	350	64,1	421,85	112,65	309,20	98,1	645,55	98,1	645,55
140 031 02	Dörth	270	305	350	974,3	1 921,66	238,58	1 683,09	1 030,3	2 032,22	1 030,3	2 032,22
140 036 02	Emmelshausen, St.	280	320	350	1 214,2	254,76	114,87	139,88	2 687,0	563,79	2 930,9	614,96
140 043 02	Gondershausen	270	305	350	475,9	374,14	90,05	284,08	818,0	643,06	861,4	677,17
140 045 02	Halsenbach	270	310	350	1 036,7	820,81	133,27	687,54	1 316,8	1 042,63	1 316,8	1 042,63
140 047 02	Hausbay	270	300	340	91,6	484,90	107,12	377,78	128,0	677,29	128,0	677,29
140 060 02	Hungenroth	280	305	350	24,8	105,11	113,47	- 8,36	113,4	480,44	138,1	585,24
140 063 02	Karbach	270	310	350	63,3	111,37	78,23	33,15	218,0	383,74	306,8	540,15
140 075 02	Kratzenburg	290	330	350	47,3	123,40	100,07	23,33	170,6	445,37	189,1	493,67
140 084 02	Leiningen	270	300	340	165,5	214,14	95,10	119,03	388,4	502,46	388,4	502,46
140 087 02	Lingerhahn	255	290	330	127,8	268,52	89,33	179,18	259,5	545,18	300,8	631,87
140 089 02	Maisborn	270	300	340	45,0	372,16	103,00	269,16	76,0	627,74	76,0	627,74
140 093 02	Mermuth	270	317	352	38,6	140,50	105,05	35,45	133,3	484,84	158,3	575,80
140 098 02	Mühlpfad	260	310	350	7,7	113,59	103,01	10,57	24,7	363,68	41,1	604,51
140 102 02	Ney	270	305	340	73,8	196,33	91,68	104,64	190,3	506,07	198,4	527,69
140 108 02	Niedert	270	310	340	148,2	1 122,89	120,59	1 002,30	171,5	1 299,17	171,5	1 299,17
140 110 02	Norath	270	310	350	69,1	154,22	87,08	67,14	201,2	449,18	253,3	565,33
140 117 02	Pfalzfeld	270	320	350	444,6	738,55	137,96	600,59	558,0	926,83	607,9	1 009,84
140 140 02	Schwall	270	300	340	51,4	148,97	84,08	64,89	180,1	521,96	225,3	653,00
140 149 02	Thörlingen	270	310	340	21,1	139,95	79,81	60,13	57,7	382,26	84,1	556,83
140 156 02	Utzenhain	270	300	350	11,4	97,33	93,67	3,67	49,2	420,51	74,4	635,64
140 201 02	Beulich	270	320	360	134,5	279,14	93,88	185,26	268,9	557,82	332,0	688,79
140 205 02	Morshausen	270	305	340	33,4	88,56	90,95	- 2,38	147,9	392,18	214,1	567,93
140 000 03	VG Kastellaun	269	313	353	4 396,9	296,40	101,86	194,54	7 951,0	536,00	9 303,2	627,16
140 001 03	Alterkülz	270	320	350	65,6	149,14	93,35	55,79	171,8	390,40	171,8	390,40
140 009 03	Bell (Hunsrück)	270	320	350	318,3	211,37	79,40	131,97	647,5	429,97	940,0	624,15
140 010 03	Beltheim	270	320	350	429,4	216,46	88,06	128,39	938,6	473,06	1 118,9	563,99
140 018 03	Braunshorn	270	320	350	227,1	385,00	84,92	300,08	367,3	622,50	425,5	721,18
140 021 03	Buch	300	320	350	193,4	209,94	74,25	135,69	428,4	465,14	571,8	620,84
140 042 03	Gödenroth	270	320	350	58,8	121,65	82,25	39,41	195,9	405,54	288,7	597,81
140 046 03	Hasselbach	270	320	350	17,2	95,71	76,63	19,08	50,8	282,46	97,0	539,02
140 055 03	Hollnich	270	320	350	185,5	626,74	79,04	547,70	245,8	830,27	318,9	1 077,47
140 064 03	Kastellaun, St.	270	317	360	2 182,6	420,78	122,96	297,82	3 241,7	624,96	3 472,9	669,55
140 073 03	Korweiler	270	320	350	14,1	165,96	78,79	87,18	38,7	455,49	47,7	560,67
140 095 03	Michelbach	270	320	350	24,7	150,75	79,50	71,25	79,2	482,99	104,2	635,35
140 131 03	Roth	270	320	350	25,8	102,63	77,11	25,51	80,2	319,66	149,2	594,61
140 147 03	Spesenroth	270	320	350	14,0	93,79	88,69	5,10	50,9	341,66	84,2	565,32
140 153 03	Uhler	255	290	350	36,0	92,37	77,08	15,29	117,7	301,67	205,9	527,84
140 202 03	Dommershausen	255	290	330	343,5	302,87	111,10	191,76	672,6	593,16	672,6	593,16
140 204 03	Mastershausen	255	290	330	260,8	242,88	124,84	118,03	624,0	580,96	633,8	590,12

30 Steuereinnahmen, Realsteuerhebesätze, Realsteueraufbringungskraft und Steuereinnahmekraft der Gemeinden 2009

Gem.- Schl.- Nr.	Landkreis Verbandsgemeinde Gemeinde	Be- völkerung am 30.06.2009	Steuereinnahmen insgesamt (netto)		Einnahmen aus der / dem					
					Grundsteuer		Gewerbsteuer		Gemeindeanteil an der	
					A	B	Auf- kommen (brutto)	Ein- nahmen (netto) ¹⁾	Ein- kommen- steuer	Umsatz- steuer
					1 000 EUR					

noch: LK Rhein-Hunsrück-Kreis

140 000 04	VG Kirchberg (Hunsrück)	19 986	11 293,6	565,08	183,8	2 081,9	4 981,9	4 044,8	4 496,0	436,3
140 006 04	Bärenbach	450	454,1	1 009,08	2,0	101,6	308,6	253,5	88,9	6,2
140 007 04	Belg	149	37,9	254,50	3,4	6,4	5,5	4,4	22,7	0,1
140 024 04	Büchenbeuren	1 693	729,2	430,69	4,1	213,9	213,2	170,6	315,6	23,0
140 028 04	Dickenschied	744	398,8	536,00	5,7	44,8	140,1	112,1	229,0	5,7
140 029 04	Dill	200	69,9	349,71	6,8	9,9	7,6	6,4	45,4	0,2
140 030 04	Dillendorf	607	164,2	270,57	3,1	33,3	2,9	2,3	122,5	0,6
140 040 04	Gehlweiler	256	80,0	312,34	1,2	13,4	3,1	2,5	60,5	1,0
140 041 04	Gemünden	1 249	555,6	444,83	6,8	109,6	138,5	111,6	301,4	22,6
140 044 04	Hahn	171	53,1	310,74	3,3	10,3	1,5	1,2	37,7	0,4
140 048 04	Hecken	131	44,8	341,87	3,6	4,8	0,2	0,2	35,5	0,5
140 049 04	Heinzenbach	409	178,7	436,90	3,2	28,1	10,9	8,8	133,7	4,3
140 050 04	Henau	160	207,5	1 296,78	2,3	10,5	185,5	150,5	39,6	3,8
140 053 04	Hirschfeld (Hunsrück)	321	131,7	410,41	4,7	29,4	23,6	19,1	73,1	4,7
140 062 04	Kappel	492	146,7	298,26	9,7	30,8	- 8,1	- 6,6	109,8	2,3
140 067 04	Kirchberg (Hunsrück), St.	3 693	3 067,8	830,69	15,7	529,8	1 772,6	1 433,5	891,3	192,1
140 071 04	Kludenbach	109	32,6	299,28	2,8	7,3	0,2	0,2	21,6	0,4
140 081 04	Laufersweiler	850	262,6	308,96	4,9	52,8	26,9	21,3	173,7	7,8
140 082 04	Lautzenhausen	366	1 404,3	3 836,77	2,7	228,6	1 282,7	1 047,5	68,1	56,7
140 086 04	Lindenschied	204	76,1	373,04	3,3	13,9	11,9	9,5	43,7	5,3
140 090 04	Maitzborn	125	45,4	362,94	4,2	7,8	16,5	13,6	19,4	0,1
140 094 04	Metzenhausen	132	39,6	300,14	3,4	5,6	1,6	1,3	28,8	0,2
140 105 04	Nieder Kostenz	190	73,2	385,22	4,5	10,1	2,6	2,1	56,0	0,3
140 107 04	Niedersohren	452	194,9	431,23	3,0	23,5	48,2	38,3	128,6	0,5
140 109 04	Niederweiler	386	252,4	653,80	5,0	24,5	154,2	123,4	93,6	4,3
140 111 04	Ober Kostenz	264	83,1	314,84	6,3	13,7	2,9	2,4	59,2	1,0
140 120 04	Raversbeuren	129	36,0	279,02	5,1	9,2	0,3	0,3	21,3	0,1
140 122 04	Reckershausen	386	161,3	417,80	5,3	26,5	50,7	40,6	84,6	3,3
140 128 04	Rödelhausen	166	49,2	296,48	3,1	8,1	15,9	12,8	23,4	1,3
140 129 04	Rödern	205	98,6	481,17	2,3	11,4	30,0	24,0	58,6	1,4
140 130 04	Rohrbach	180	60,7	337,31	5,7	8,4	0,1	0,1	44,4	0,4
140 135 04	Schlierschied	183	101,2	553,03	4,2	14,9	34,6	27,6	43,5	10,6
140 141 04	Schwarzen	139	38,1	274,01	3,4	5,3	4,5	3,6	24,6	0,3
140 145 04	Sohren	3 309	1 447,7	437,51	7,0	349,8	445,8	368,4	644,4	68,3
140 146 04	Sohrschied	92	42,5	462,20	2,4	5,0	11,3	9,1	25,4	0,4
140 151 04	Todenroth	92	26,9	291,97	1,4	6,2	2,3	1,8	16,6	0,2
140 154 04	Unzenberg	423	156,1	369,09	6,9	24,8	14,7	12,2	110,3	1,1
140 159 04	Wahlenau	222	68,8	309,82	4,3	11,6	4,7	3,8	48,5	0,2
140 163 04	Womrath	213	71,3	334,57	5,5	11,2	1,7	1,3	51,7	0,7
140 164 04	Woppenroth	289	98,9	342,35	7,9	17,3	10,4	8,6	60,8	3,2
140 165 04	Würrich	155	52,1	336,08	3,6	7,9	1,4	1,1	38,4	0,8
140 000 05	VG Rheinböllen	10 164	5 742,2	564,95	66,7	813,7	1 605,2	1 303,2	3 322,5	205,0
140 003 05	Argenthal	1 641	761,8	464,23	12,9	114,6	116,4	94,6	509,8	24,0
140 011 05	Benzweiler	213	74,7	350,65	2,9	12,3	1,7	1,4	57,4	0,1
140 027 05	Dichtelbach	728	327,2	449,46	4,2	40,6	69,7	56,6	222,6	0,7
140 035 05	Ellern (Hunsrück)	859	447,3	520,71	7,3	70,6	22,6	18,3	323,4	26,0
140 037 05	Erbach	235	119,6	508,92	1,5	17,7	13,6	11,1	87,7	0,5
140 068 05	Kisselbach	552	347,0	628,54	6,2	38,1	149,4	120,4	175,2	5,7
140 085 05	Liebshausen	511	282,5	552,86	4,0	34,3	39,8	32,3	201,2	8,0
140 096 05	Mörschbach	337	243,1	721,51	4,4	31,6	106,1	86,2	114,7	5,6
140 125 05	Rheinböllen, St.	3 978	2 610,7	656,29	9,6	377,5	1 017,9	827,0	1 254,5	130,7
140 127 05	Riesweiler	757	318,0	420,11	8,3	54,8	19,9	16,1	235,3	2,0
140 138 05	Schnorbach	233	155,7	668,42	2,9	14,1	48,2	39,2	98,2	0,5
140 148 05	Steinbach	120	54,5	454,05	2,5	7,7	- 0,1	- 0,1	42,5	1,0
140 000 06	VG Sankt Goar-Oberwesel	9 405	5 973,4	635,13	58,9	1 087,9	2 384,4	1 947,3	2 673,0	166,3
140 025 06	Damscheid	670	281,3	419,92	8,1	51,9	45,7	37,3	177,2	4,9
140 080 06	Laudert	427	297,4	696,42	2,5	44,1	112,0	91,5	151,5	5,5
140 104 06	Niederburg	717	301,3	420,20	3,3	54,9	24,0	19,6	219,4	2,0
140 112 06	Oberwesel, St.	2 911	1 696,0	582,61	20,1	384,0	395,3	322,8	883,7	73,6
140 116 06	Perscheid	387	179,0	462,53	5,7	25,7	45,3	37,0	108,9	0,6
140 133 06	Sankt Goar, St.	2 791	1 455,6	521,55	13,6	323,9	345,9	282,5	784,8	35,4

30 Steuereinnahmen, Realsteuerhebesätze, Realsteueraufbringungskraft und Steuereinnahmekraft der Gemeinden 2009

Gem.- Schl.- Nr.	Landkreis Verbandsgemeinde Gemeinde	Be- völkerung am 30.06.2009	Steuereinnahmen insgesamt (netto)			Einnahmen aus der / dem					
						Grundsteuer		Gewerbsteuer		Gemeindeanteil an der	
						A	B	Auf- kommen (brutto)	Ein- nahmen (netto) ¹⁾	Ein- kommen- steuer	Umsatz- steuer
						1 000 EUR					
		Anzahl	1 000 EUR	EUR je Einw.							
noch: LK Rhein-Hunsrück-Kreis											
140 155 06	Urbar	782	377,8	483,15	2,9	83,0	71,9	58,8	220,2	10,7	
140 161 06	Wiebelsheim	720	1 385,0	1 923,55	2,8	120,3	1 344,2	1 097,8	127,3	33,7	
140 000 07	VG Simmern / Hunsrück	18 482	14 467,0	782,76	141,7	1 975,7	7 909,8	6 450,6	5 194,2	658,7	
140 002 07	Altweidelbach	242	108,1	446,84	3,5	15,6	17,7	14,3	73,0	0,5	
140 008 07	Belgweiler	206	82,0	397,96	2,9	11,3	0,5	0,4	66,2	0,3	
140 012 07	Bergenhäuser	113	41,8	370,17	1,9	8,3	- 1,5	- 1,2	32,2	0,4	
140 015 07	Biebern	313	182,3	582,49	3,8	24,3	42,8	34,7	115,0	3,9	
140 020 07	Bubach	284	108,1	380,62	5,1	17,0	- 9,3	- 7,5	90,9	1,4	
140 023 07	Budenbach	177	101,8	575,31	3,0	13,3	35,6	28,8	51,8	4,3	
140 039 07	Fronhofen	199	103,8	521,41	4,7	15,0	23,2	18,8	64,2	0,4	
140 056 07	Holzbach	575	188,0	326,99	7,4	38,0	11,3	9,2	131,6	0,7	
140 058 07	Horn	343	165,8	483,45	5,9	21,5	22,2	17,9	116,6	1,7	
140 065 07	Keidelheim	327	160,4	490,64	2,8	20,9	9,8	8,0	127,5	0,5	
140 070 07	Klosterkumbd	295	141,9	480,91	6,1	23,1	17,5	14,2	90,6	6,2	
140 076 07	Külz (Hunsrück)	473	189,7	401,06	4,0	36,9	11,8	9,6	134,4	2,8	
140 077 07	Kümbdchen	511	209,2	409,48	4,3	30,9	32,8	26,6	145,2	1,2	
140 079 07	Laubach	432	155,8	360,58	8,0	32,8	1,8	1,5	109,1	3,1	
140 092 07	Mengerschied	767	312,2	407,00	5,6	53,2	41,0	33,5	214,4	2,6	
140 099 07	Mutterschied	503	130,5	259,51	3,8	32,3	- 1,6	- 1,3	93,8	0,2	
140 100 07	Nannhausen	521	258,5	496,22	6,3	37,5	43,7	35,4	169,7	8,1	
140 101 07	Neuerkirch	277	142,7	515,10	3,0	24,4	7,8	6,4	103,7	4,8	
140 106 07	Niederkumbd	311	399,5	1 284,49	2,4	22,7	340,6	272,5	94,8	6,3	
140 113 07	Ohlweiler	335	185,8	554,68	4,1	32,8	26,8	21,6	122,9	3,4	
140 115 07	Oppertshausen	125	75,3	602,23	1,9	8,7	15,3	12,4	51,1	1,1	
140 118 07	Pleizenhausen	272	187,6	689,75	2,6	17,7	90,1	73,1	92,3	1,3	
140 119 07	Ravengiersburg	480	153,0	318,78	3,2	24,2	7,8	6,3	109,0	8,7	
140 121 07	Rayerschied	106	40,6	383,25	3,7	4,8	0,8	0,6	30,9	0,1	
140 123 07	Reich	359	177,6	494,84	6,4	26,1	43,1	35,2	105,1	4,0	
140 126 07	Riegenroth	192	96,8	504,32	3,9	13,7	22,8	18,5	59,7	0,7	
140 134 07	Sargenroth	478	260,0	543,95	8,6	30,9	97,7	79,3	138,0	1,8	
140 139 07	Schönborn	268	99,4	370,86	6,5	13,2	- 0,2	- 0,2	78,3	0,6	
140 144 07	Simmern/Hunsrück, St.	7 727	9 440,6	1 221,76	5,2	1 230,4	6 824,5	5 573,3	2 045,9	574,3	
140 150 07	Tiefenbach	776	310,8	400,56	3,4	51,7	34,5	28,2	217,8	6,2	
140 158 07	Wahlbach	170	82,9	487,92	3,8	10,0	23,4	19,0	48,5	1,4	
140 166 07	Wüschheim	325	174,2	535,89	4,0	32,3	75,9	61,6	70,1	5,6	
141 000 00	LK Rhein-Lahn-Kreis	124 917	71 765,2	574,50	504,6	11 129,5	25 265,9	20 556,7	36 267,1	2 783,3	
141 075 00	Lahnstein, gr. kr. St.	17 994	11 414,0	634,32	11,0	2 179,0	3 396,6	2 806,7	5 608,4	733,9	
141 000 01	VG Bad Ems	16 726	8 638,6	516,48	21,6	1 517,8	2 403,7	1 955,2	4 642,3	344,9	
141 006 01	Bad Ems, St.	9 211	4 605,0	499,94	4,6	890,7	1 364,4	1 110,7	2 221,9	247,8	
141 008 01	Becheln	645	293,8	455,47	1,5	53,6	34,4	27,9	206,5	1,2	
141 025 01	Dausenau	1 318	1 040,7	789,64	3,0	99,0	620,3	504,0	385,3	45,0	
141 041 01	Fachbach	1 282	699,5	545,67	0,9	118,4	133,0	108,1	442,2	25,0	
141 044 01	Frücht	613	270,9	441,90	4,0	50,5	10,6	8,6	204,8	1,5	
141 071 01	Kemmenau	455	227,3	499,57	1,8	37,6	16,8	13,7	168,8	2,8	
141 086 01	Miellen	419	170,8	407,59	0,2	38,7	2,4	1,9	126,9	1,3	
141 098 01	Nievern	1 009	522,0	517,30	3,0	101,0	171,3	139,2	269,7	6,7	
141 201 01	Arzbach	1 774	808,7	455,84	2,5	128,3	50,6	41,1	616,3	13,6	
141 000 02	VG Braubach	7 644	5 932,8	776,14	21,6	704,1	3 670,9	2 971,0	2 129,5	84,2	
141 023 02	Dachsenhausen	1 050	478,3	455,52	4,8	100,6	81,5	66,4	297,2	5,9	
141 042 02	Filsen	653	301,8	462,19	1,4	56,8	43,7	35,6	203,9	1,9	
141 066 02	Kamp-Bornhofen	1 645	635,5	386,31	4,4	153,3	82,9	67,7	387,8	17,9	
141 108 02	Osterspai	1 266	692,7	547,18	6,5	129,8	197,0	160,4	385,9	6,8	
141 501 02	Braubach, St.	3 030	3 824,5	1 262,21	4,5	263,6	3 265,8	2 641,0	854,7	51,7	
141 000 03	VG Diez	25 318	16 409,1	648,12	66,3	2 117,9	7 511,8	6 093,0	7 507,2	525,1	
141 002 03	Altendiez	2 237	1 244,7	556,44	5,5	154,3	334,2	272,1	776,3	27,8	
141 005 03	Aull	449	215,9	480,87	1,8	27,7	1,5	1,2	180,2	4,0	

30 Steuereinnahmen, Realsteuerhebesätze, Realsteueraufbringungskraft und Steuereinnahmekraft der Gemeinden 2009

Gem.-Schl.-Nr.	Landkreis Verbandsgemeinde Gemeinde	Realsteuerhebesätze			Realsteueraufbringungskraft				Steuereinnahmekraft der Gemeinden ²⁾		Steuereinnahmekraft der Gemeinden ²⁾ zuzüglich Schlüsselzuweisung ³⁾	
		Grundsteuer		Gewerbesteuer	insgesamt		Grundsteuer	Gewerbesteuer	1 000 EUR	EUR je Einw.	1 000 EUR	EUR je Einw.
		A	B									
		%			1 000 EUR	EUR je Einw.	EUR je Einw.	EUR je Einw.	1 000 EUR	EUR je Einw.	1 000 EUR	EUR je Einw.
noch: LK Rhein-Hunsrück-Kreis												
140 155 06	Urbar	320	350	360	155,9	199,34	105,55	93,78	373,6	477,70	427,4	546,52
140 161 06	Wiebelsheim	320	320	360	1 499,5	2 082,69	179,42	1 903,27	1 414,1	1 964,04	1 414,1	1 964,04
140 000 07	VG Simmern / Hunsrück	277	318	358	10 353,1	560,17	121,17	439,00	14 746,9	797,91	16 764,4	907,07
140 002 07	Altweidelbach	270	320	350	38,7	159,78	83,21	76,57	108,8	449,54	151,2	624,69
140 008 07	Belgweiler	270	320	350	15,5	75,02	72,68	2,33	81,9	397,42	144,8	702,73
140 012 07	Bergenhäuser	270	320	350	9,1	80,42	94,58	- 14,16	42,0	371,45	49,2	435,00
140 015 07	Biebern	270	320	350	74,4	237,66	94,32	143,34	185,3	591,91	185,3	591,91
140 020 07	Bubach	255	290	330	15,1	53,12	89,73	- 36,61	109,2	384,67	165,8	583,88
140 023 07	Budenbach	290	320	350	54,3	306,94	96,32	210,62	103,7	585,86	119,4	674,71
140 039 07	Fronhofen	270	320	350	45,1	226,69	104,48	122,22	105,3	529,20	150,4	755,88
140 056 07	Holzbach	290	320	350	59,2	102,89	82,33	20,57	189,3	329,25	310,2	539,47
140 058 07	Horn	260	290	340	55,4	161,61	91,76	69,85	169,5	494,03	217,9	635,28
140 065 07	Keidelheim	270	320	350	35,2	107,67	76,24	31,44	161,4	493,58	164,2	502,05
140 070 07	Klosterkumbd	300	320	350	48,5	164,41	102,08	62,33	141,9	481,16	141,9	481,16
140 076 07	Külz (Hunsrück)	270	320	350	55,5	117,33	91,18	26,15	190,5	402,75	299,8	633,76
140 077 07	Kümbdchen	300	320	350	71,0	138,96	71,59	67,37	211,3	413,48	276,8	541,67
140 079 07	Laubach	300	320	350	44,0	101,90	97,51	4,39	155,9	360,85	254,5	589,06
140 092 07	Mengerschied	270	320	360	103,8	135,29	80,81	54,48	313,2	408,40	419,2	546,56
140 099 07	Mutterschied	260	290	340	39,9	79,28	82,73	- 3,44	134,2	266,76	263,8	524,42
140 100 07	Nannhausen	290	320	350	91,5	175,67	87,75	87,93	261,1	501,21	328,4	630,42
140 101 07	Neuerkirch	280	330	360	35,9	129,56	100,86	28,70	143,0	516,24	184,4	665,54
140 106 07	Niederkumbd	255	290	330	407,9	1 311,59	93,66	1 217,93	440,9	1 417,76	440,9	1 417,76
140 113 07	Ohlweiler	260	300	340	70,3	209,72	123,36	86,36	191,4	571,30	211,0	629,85
140 115 07	Oppertshausen	270	320	350	27,2	217,34	89,27	128,07	76,5	611,70	76,5	611,70
140 118 07	Pleizenhausen	270	310	350	116,4	428,04	80,83	347,21	193,1	709,78	198,2	728,78
140 119 07	Ravengiersburg	300	340	370	34,7	72,37	56,30	16,06	151,0	314,57	177,8	370,42
140 121 07	Rayerschied	240	260	330	11,5	108,44	100,38	8,07	42,3	399,26	59,4	560,28
140 123 07	Reich	270	320	360	78,2	217,70	95,44	122,26	179,3	499,45	464,2	1 293,10
140 126 07	Riegenroth	270	320	350	42,5	221,44	97,05	124,40	98,6	513,32	98,6	513,32
140 134 07	Sargenroth	300	320	350	143,2	299,62	85,22	214,40	264,6	553,48	331,2	692,88
140 139 07	Schönborn	300	300	350	20,8	77,68	78,53	- 0,85	99,7	372,16	151,8	566,59
140 144 07	Simmern/Hunsrück, St.	270	320	360	8 258,4	1 068,78	168,40	900,37	9 627,5	1 245,95	9 922,9	1 284,18
140 150 07	Tiefenbach	270	320	360	93,2	120,04	74,72	45,32	310,9	400,65	460,6	593,53
140 158 07	Wahlbach	270	320	350	39,1	229,79	85,36	144,42	84,5	497,32	118,4	696,47
140 166 07	Wüschheim	270	320	350	117,8	362,33	117,57	244,76	179,1	551,19	225,9	695,03
141 000 00	LK Rhein-Lahn-Kreis	275	329	354	38 123,8	305,19	95,57	209,63	72 464,9	580,10	82 948,5	664,03
141 075 00	Lahnstein, gr. kr. St.	280	350	380	5 389,7	299,53	117,22	182,30	11 142,1	619,21	12 501,8	694,78
141 000 01	VG Bad Ems	285	333	354	4 050,0	242,13	93,02	149,12	8 588,7	513,49	9 343,0	558,59
141 006 01	Bad Ems, St.	295	340	355	2 297,8	249,46	96,33	153,13	4 513,8	490,04	4 837,0	525,13
141 008 01	Becheln	280	320	352	93,9	145,59	90,00	55,60	295,2	457,70	378,9	587,41
141 025 01	Dausenau	290	320	352	753,9	572,00	81,33	490,67	1 067,9	810,22	1 067,9	810,22
141 041 01	Fachbach	280	330	352	260,5	203,19	95,01	108,18	702,8	548,22	702,8	548,22
141 044 01	Frücht	280	320	352	68,3	111,40	93,37	18,03	272,6	444,63	330,6	539,38
141 071 01	Kemmenau	290	320	352	59,0	129,62	91,07	38,56	227,4	499,81	229,7	504,85
141 086 01	Miellen	315	330	352	42,1	100,56	94,64	5,92	169,9	405,60	235,5	562,07
141 098 01	Nievern	270	320	352	288,2	285,64	108,61	177,03	532,4	527,67	532,4	527,67
141 201 01	Arzbach	285	330	352	186,3	105,00	75,29	29,72	806,7	454,72	1 028,2	579,58
141 000 02	VG Braubach	280	328	346	4 637,6	606,70	97,59	509,11	6 151,5	804,75	6 795,8	889,04
141 023 02	Dachsenhausen	280	320	355	195,1	185,80	105,56	80,25	483,1	460,10	590,5	562,37
141 042 02	Filsen	280	320	355	106,5	163,08	93,93	69,16	304,2	465,81	450,3	689,57
141 066 02	Kamp-Bornhofen	280	340	360	240,9	146,46	95,08	51,38	631,4	383,81	883,5	537,08
141 108 02	Osterspai	280	340	355	338,9	267,68	106,78	160,90	694,9	548,93	733,0	578,98
141 501 02	Braubach, St.	280	320	345	3 756,2	1 239,67	93,13	1 146,54	4 037,9	1 332,64	4 138,6	1 365,87
141 000 03	VG Diez	276	331	349	10 117,3	399,61	87,98	311,63	16 730,7	660,82	18 571,7	733,54
141 002 03	Altendiez	280	320	355	513,6	229,60	75,15	154,45	1 255,6	561,27	1 346,8	602,04
141 005 03	Aull	280	330	360	31,7	70,50	67,12	3,38	215,6	480,14	265,6	591,56

30 Steuereinnahmen, Realsteuerhebesätze, Realsteueraufbringungskraft und Steuereinnahmekraft der Gemeinden 2009

Gem.- Schl.- Nr.	Landkreis Verbandsgemeinde Gemeinde	Be- völkerung am 30.06.2009	Steuereinnahmen insgesamt (netto)			Einnahmen aus der / dem					
						Grundsteuer		Gewerbsteuer		Gemeindeanteil an der	
						A	B	Auf- kommen (brutto)	Ein- nahmen (netto) ¹⁾	Ein- kommen- steuer	Umsatz- steuer
						1 000 EUR					

noch: LK Rhein-Lahn-Kreis

141 014 03	Birlenbach	1 544	692,6	448,54	3,9	112,3	125,7	102,6	446,1	19,5
141 021 03	Charlottenberg	160	70,4	439,81	0,8	9,2	8,7	7,0	51,9	0,9
141 022 03	Cramberg	478	241,9	506,05	4,1	23,2	79,1	63,8	135,1	14,3
141 029 03	Diez, St.	10 737	9 174,2	854,45	8,4	1 191,4	5 780,4	4 690,4	2 889,8	353,1
141 030 03	Dörnberg	564	164,6	291,90	3,6	21,1	15,0	12,2	120,9	3,8
141 038 03	Eppenrod	716	355,4	496,33	3,5	37,5	78,6	63,4	244,9	3,3
141 045 03	Geilnau	375	161,6	430,94	0,6	18,1	17,2	13,8	127,6	0,4
141 049 03	Gückingen	1 076	596,8	554,62	2,9	66,8	150,2	120,2	397,6	4,7
141 052 03	Hambach	492	282,9	575,05	0,9	29,9	66,5	53,6	195,5	1,5
141 053 03	Heistenbach	1 130	585,5	518,16	4,2	82,7	148,7	121,1	363,1	10,3
141 057 03	Hirschberg	351	140,1	399,08	1,5	20,2	5,2	4,2	111,8	1,1
141 059 03	Holzappel	1 128	583,9	517,65	1,8	85,5	180,5	147,4	318,4	26,8
141 061 03	Holzheim	874	707,9	809,95	5,1	60,9	380,1	306,3	323,4	9,4
141 062 03	Horhausen	287	134,4	468,24	2,2	17,0	37,8	30,7	82,7	0,9
141 064 03	Isselbach	408	130,8	320,60	3,2	19,8	13,8	11,3	92,0	1,6
141 076 03	Langenscheid	559	151,0	270,11	4,2	29,9	- 20,7	- 16,8	130,4	1,2
141 077 03	Laurenburg	303	110,5	364,57	0,7	17,2	14,7	11,9	75,0	4,3
141 124 03	Scheidt	319	183,0	573,68	2,2	19,8	46,8	38,2	97,2	24,3
141 130 03	Steinsberg	251	107,9	429,78	2,0	12,1	5,8	4,6	85,1	3,1
141 133 03	Wasenbach	345	134,0	388,43	1,6	16,6	18,2	14,6	98,8	0,6
141 503 03	Balduinstein	535	239,2	447,11	1,5	44,9	23,8	19,3	163,4	8,4
141 000 04	VG Hahnstätten	9 674	5 130,5	530,34	50,4	639,3	1 663,6	1 358,3	2 898,1	148,8
141 020 04	Burgschwalbach	1 120	474,2	423,38	6,6	64,2	50,4	41,0	351,4	6,7
141 043 04	Flacht	1 112	425,0	382,17	5,2	69,4	7,8	6,4	334,1	6,5
141 051 04	Hahnstätten	2 861	1 913,8	668,93	7,6	238,3	806,2	662,4	910,1	83,5
141 065 04	Kaltenholzhausen	618	253,7	410,57	5,0	34,5	28,6	23,2	186,2	2,7
141 081 04	Lohrheim	581	350,8	603,70	4,0	32,8	184,7	149,9	148,9	13,6
141 089 04	Mudershausen	455	172,9	379,90	3,3	20,6	12,6	10,3	136,2	0,9
141 093 04	Netzbach	392	161,8	412,73	5,4	17,6	10,5	8,5	128,4	0,9
141 095 04	Niederneisen	1 487	730,8	491,45	9,2	82,6	232,4	188,5	433,9	9,5
141 102 04	Oberneisen	782	466,3	596,25	3,3	52,1	229,2	185,9	201,0	22,5
141 125 04	Schiesheim	266	181,4	681,95	0,8	27,3	101,3	82,2	68,0	1,8
141 000 05	VG Katzenelnbogen	9 506	3 752,7	394,77	68,3	578,2	361,6	294,8	2 659,6	105,0
141 001 05	Allendorf	672	- 159,0	- 236,64	2,0	34,4	- 472,6	- 381,4	174,9	7,7
141 010 05	Berghausen	308	106,6	346,21	4,1	17,7	2,8	2,2	80,7	0,9
141 011 05	Berndroth	425	176,3	414,79	4,1	17,8	8,9	7,3	143,8	1,1
141 013 05	Biebrich	353	129,4	366,62	1,6	13,8	21,1	16,9	93,8	2,0
141 018 05	Bremberg	304	100,0	328,97	5,1	17,7	2,3	1,9	71,9	2,0
141 032 05	Dörsdorf	454	157,3	346,41	3,9	20,6	0,2	0,2	130,3	1,2
141 034 05	Ebertshausen	112	55,4	494,93	3,5	4,9	18,2	14,8	31,4	0,3
141 036 05	Eisighofen	266	140,5	528,23	4,1	11,8	29,0	23,6	90,1	4,7
141 039 05	Ergeshausen	142	44,6	314,30	1,6	6,1	2,9	2,3	33,9	0,1
141 050 05	Gutenacker	382	259,8	680,13	2,3	23,3	139,7	113,5	111,7	7,9
141 054 05	Herold	469	173,8	370,47	3,0	19,7	22,1	17,7	129,4	1,3
141 068 05	Katzenelnbogen, St.	2 156	1 091,4	506,21	5,9	203,2	307,2	248,6	569,7	57,3
141 073 05	Klingelbach	736	316,7	430,33	3,1	44,9	35,1	28,5	233,2	4,8
141 074 05	Kördorf	557	271,4	487,17	6,1	33,0	91,2	74,1	146,4	5,0
141 088 05	Mittelfischbach	122	61,4	503,19	1,6	6,8	7,1	5,8	46,1	0,6
141 096 05	Niedertiefenbach	227	60,9	268,27	1,9	8,4	0,8	0,6	48,4	0,4
141 101 05	Oberfischbach	184	72,0	391,11	2,9	6,3	11,6	9,4	51,5	0,2
141 113 05	Reckenroth	219	114,2	521,25	1,7	18,2	24,5	19,9	72,1	1,3
141 117 05	Rettert	472	212,8	450,84	3,1	27,4	54,4	44,2	134,2	2,3
141 118 05	Roth	181	93,1	514,29	1,5	8,0	25,3	20,5	61,9	0,1
141 126 05	Schönborn	765	274,2	358,47	5,3	34,2	29,8	24,2	204,3	3,6
141 000 06	VG Nassau	11 664	6 103,1	523,24	45,5	814,1	2 048,2	1 664,8	3 154,2	385,9
141 003 06	Attenhausen	395	158,4	401,08	4,2	22,1	19,9	16,2	111,1	3,8
141 026 06	Dessighofen	188	70,9	377,22	1,9	8,6	- 0,0	- 0,0	58,8	0,0
141 027 06	Dienethal	238	93,3	392,05	0,5	12,8	7,8	6,4	72,4	0,4
141 033 06	Dornholzhausen	226	88,3	390,49	2,9	8,6	4,3	3,5	72,0	0,2
141 046 06	Geisig	389	185,2	476,02	4,3	20,5	67,7	55,0	98,5	5,0

30 Steuereinnahmen, Realsteuerhebesätze, Realsteueraufbringungskraft und Steuereinnahmekraft der Gemeinden 2009

Gem.- Schl.- Nr.	Landkreis Verbandsgemeinde Gemeinde	Be- völkerung am 30.06.2009	Steuereinnahmen insgesamt (netto)		Einnahmen aus der / dem					
					Grundsteuer		Gewerbsteuer		Gemeindeanteil an der	
					A	B	Auf- kommen (brutto)	Ein- nahmen (netto) ¹⁾	Ein- kommen- steuer	Umsatz- steuer
					1 000 EUR					

noch: LK Rhein-Lahn-Kreis

141 058 06	Hömburg	320	119,8	374,50	1,5	16,5	11,8	9,5	90,7	0,6
141 082 06	Lollschied	201	146,4	728,42	1,7	8,0	64,2	52,2	83,2	0,2
141 087 06	Misselberg	82	41,9	511,52	0,2	5,3	12,5	10,2	25,1	0,8
141 091 06	Nassau, St.	4 783	2 559,6	535,16	5,1	394,4	931,6	756,9	1 076,4	312,6
141 103 06	Obernhof	377	448,0	1 188,31	0,9	26,1	401,1	326,5	90,6	3,0
141 106 06	Oberwies	155	50,3	324,34	1,6	6,8	3,4	2,8	37,7	0,6
141 111 06	Pohl	346	177,8	513,90	2,3	17,8	46,0	37,3	117,3	1,3
141 127 06	Schweighausen	234	90,0	384,73	1,5	12,4	- 6,9	- 5,7	80,3	0,5
141 128 06	Seelbach	443	150,4	339,60	3,2	26,5	0,6	0,5	115,5	3,3
141 129 06	Singhofen	1 825	1 157,2	634,08	10,0	141,1	460,0	373,7	583,2	44,5
141 132 06	Sulzbach	215	61,8	287,57	0,5	8,3	1,5	1,2	50,2	0,6
141 135 06	Weinähr	440	177,5	403,48	0,4	30,8	1,4	1,2	138,8	4,7
141 139 06	Winden	718	289,1	402,70	1,6	41,5	20,1	16,4	226,2	1,4
141 141 06	Zimmerschied	89	36,9	415,09	0,8	6,0	1,3	1,0	26,4	2,5
141 000 07	VG Nastätten	16 610	9 228,8	555,62	149,3	1 644,4	2 474,6	1 990,5	5 055,9	348,0
141 009 07	Berg	242	109,2	451,07	3,8	17,8	2,7	2,1	84,7	0,3
141 012 07	Bettendorf	338	160,9	475,91	5,0	31,9	8,2	6,7	115,9	0,3
141 015 07	Bogel	808	370,3	458,31	7,1	78,2	34,3	27,5	247,8	8,2
141 019 07	Buch	596	251,2	421,41	2,9	53,0	16,1	12,8	180,3	1,1
141 035 07	Ehr	84	38,1	453,96	5,4	3,1	0,1	0,1	29,4	0,0
141 037 07	Endlichhofen	152	66,7	438,96	5,8	11,7	4,7	3,8	44,7	0,4
141 040 07	Eschbach	170	77,1	453,42	2,4	19,2	9,6	7,7	45,4	2,2
141 047 07	Gemmerich	561	305,0	543,74	3,3	49,9	74,7	59,8	188,2	2,6
141 055 07	Himmighofen	316	163,1	516,16	8,9	30,4	- 2,7	- 2,2	124,3	1,2
141 060 07	Holzhausen an der Haide	1 217	1 181,1	970,52	7,6	133,9	742,3	593,8	397,5	44,8
141 063 07	Hunzel	261	120,3	460,92	4,4	23,6	0,1	0,1	90,8	0,9
141 067 07	Kasdorf	244	101,4	415,76	4,4	23,9	0,1	0,1	72,6	0,1
141 070 07	Kehlbach	168	73,8	439,24	2,0	13,9	- 0,1	- 0,1	57,5	0,2
141 078 07	Lautert	278	40,0	143,78	2,7	28,7	- 109,1	- 87,9	77,4	18,5
141 080 07	Lipporn	279	118,3	423,84	3,6	27,0	7,3	5,8	80,5	0,8
141 084 07	Marienfels	337	111,8	331,83	5,4	24,5	3,0	2,4	77,5	1,4
141 085 07	Miehlen	2 037	1 573,5	772,44	11,3	226,5	790,6	632,5	612,4	85,2
141 092 07	Nastätten, St.	4 234	2 401,5	567,20	8,3	493,2	669,5	546,8	1 207,2	134,7
141 094 07	Niederbachheim	252	116,6	462,76	3,6	21,7	9,2	7,4	82,8	0,6
141 097 07	Niederwallmenach	406	226,1	556,80	6,8	35,2	74,3	59,5	110,0	13,7
141 100 07	Oberbachheim	206	91,0	441,70	4,2	16,9	8,0	6,4	61,9	1,3
141 104 07	Obertiefenbach	374	216,6	579,04	6,0	33,7	53,2	42,6	128,7	4,4
141 105 07	Oberwallmenach	194	78,8	406,14	3,3	15,9	10,3	8,2	49,6	1,6
141 107 07	Oelsberg	555	282,3	508,66	2,6	49,6	24,3	19,5	195,7	14,0
141 110 07	Hainau	185	71,5	386,50	3,8	14,7	0,0	0,0	52,3	0,1
141 116 07	Rettershain	342	142,8	417,64	3,9	28,1	4,3	3,5	105,2	1,2
141 120 07	Ruppertshofen	388	148,8	383,61	5,8	29,0	5,0	4,0	106,2	2,4
141 131 07	Strüth	313	121,4	388,01	2,2	25,6	5,4	4,4	87,1	1,6
141 134 07	Weidenbach	113	50,0	442,15	1,9	11,4	- 0,3	- 0,3	36,1	0,6
141 137 07	Welterod	518	229,8	443,68	5,6	37,4	21,3	17,0	166,4	1,8
141 140 07	Winterwerb	174	78,8	453,03	3,5	13,3	3,1	2,5	58,9	0,2
141 502 07	Diethardt	268	111,0	414,01	1,7	21,6	5,2	4,2	80,8	1,6
141 000 08	VG Loreley	9 781	5 155,5	527,10	70,6	934,7	1 734,9	1 422,5	2 611,8	107,6
141 004 08	Auel	230	76,2	331,42	2,1	16,4	2,9	2,4	55,4	0,1
141 016 08	Bornich	1 040	522,6	502,46	9,7	102,7	101,5	83,9	315,8	6,4
141 024 08	Dahlheim	893	387,7	434,11	3,3	88,8	23,1	19,1	269,8	4,5
141 031 08	Dörscheid	403	173,9	431,45	3,5	44,4	8,2	6,5	115,3	3,0
141 069 08	Kaub, St.	909	439,9	483,92	2,8	71,0	150,5	123,7	237,2	20,2
141 072 08	Kestert	669	223,7	334,37	2,5	58,5	15,1	12,2	150,3	3,2
141 079 08	Lierschied	474	523,1	1 103,60	4,6	45,2	414,0	336,0	132,2	4,0
141 083 08	Lykershausen	209	105,4	504,46	3,7	20,9	0,6	0,5	79,5	0,1
141 099 08	Nochern	543	207,7	382,52	8,3	42,4	26,4	21,5	129,4	5,1
141 109 08	Patersberg	418	166,0	397,08	2,8	54,2	- 4,0	- 3,4	109,6	1,0
141 112 08	Prath	324	139,8	431,36	3,4	28,5	2,9	2,4	105,3	0,3
141 114 08	Reichenberg	182	66,2	363,51	4,3	15,8	1,2	1,0	44,0	0,3
141 115 08	Reitzenhain	339	158,7	468,01	5,3	26,8	45,9	37,3	86,9	0,7

30 Steuereinnahmen, Realsteuerhebesätze, Realsteueraufbringungskraft und Steuereinnahmekraft der Gemeinden 2009

Gem.- Schl.- Nr.	Landkreis Verbandsgemeinde Gemeinde	Realsteuer- hebesätze			Realsteueraufbringungskraft				Steuer- einnahmekraft der Gemeinden ²⁾		Steuer- einnahmekraft der Gemeinden ²⁾ zuzüglich Schlüssel- zuweisung ³⁾	
		Grund- steuer		Gew- erbe- steuer	insgesamt		Grund- steuer	Gew- erbe- steuer	Steuer- einnahmekraft der Gemeinden ²⁾		Steuer- einnahmekraft der Gemeinden ²⁾ zuzüglich Schlüssel- zuweisung ³⁾	
		A	B		1 000 EUR	EUR je Einw.			EUR je Einw.	EUR je Einw.	1 000 EUR	EUR je Einw.
				%	1 000 EUR	EUR je Einw.	EUR je Einw.	EUR je Einw.	1 000 EUR	EUR je Einw.	1 000 EUR	EUR je Einw.
noch: LK Rhein-Lahn-Kreis												
141 058 06	Hömberg	270	320	345	31,5	98,52	59,31	39,21	120,5	376,61	201,6	630,04
141 082 06	Lollschied	270	320	352	77,2	384,08	51,04	333,04	148,6	739,08	168,0	835,94
141 087 06	Misselberg	300	320	355	18,8	228,68	70,91	157,77	42,3	516,34	43,6	532,00
141 091 06	Nassau, St.	300	325	352	1 385,1	289,59	86,52	203,07	2 599,3	543,46	3 045,4	636,71
141 103 06	Obernhof	270	320	355	443,1	1 175,45	75,60	1 099,85	462,1	1 225,74	558,5	1 481,45
141 106 06	Oberwies	270	320	352	12,4	79,92	57,02	22,90	50,0	322,81	91,4	589,55
141 111 06	Pohl	270	320	352	69,0	199,55	61,06	138,49	179,0	517,40	235,6	680,92
141 127 06	Schweighausen	280	320	355	7,4	31,65	62,33	- 30,68	89,5	382,56	134,6	575,12
141 128 06	Seelbach	270	320	352	32,0	72,13	70,73	1,39	150,6	340,00	254,2	573,76
141 129 06	Singhofen	270	320	352	638,7	349,96	87,19	262,77	1 180,1	646,63	1 180,1	646,63
141 132 06	Sulzbach	270	320	360	10,9	50,70	43,51	7,19	61,3	285,26	114,9	534,43
141 135 06	Weinähr	270	340	357	32,4	73,67	70,37	3,30	175,7	399,29	242,4	550,85
141 139 06	Winden	270	320	352	66,4	92,47	63,24	29,23	290,2	404,11	409,5	570,29
141 141 06	Zimmerschied	270	320	352	8,5	95,53	80,64	14,89	37,2	417,52	82,0	921,40
141 000 07	VG Nastätten	262	303	337	4 681,6	281,85	119,79	162,06	9 601,4	578,05	10 785,2	649,32
141 009 07	Berg	255	290	330	27,8	114,79	102,62	12,18	112,3	464,11	138,3	571,40
141 012 07	Bettendorf	269	317	352	47,8	141,41	116,01	25,40	162,5	480,69	194,0	573,83
141 015 07	Bogel	255	290	330	137,0	169,56	122,31	47,25	386,1	477,84	447,7	554,13
141 019 07	Buch	255	290	330	82,7	138,73	108,78	29,96	260,8	437,61	350,0	587,28
141 035 07	Ehr	270	320	360	9,1	108,62	107,62	1,00	38,5	458,07	54,6	649,43
141 037 07	Endlichhofen	270	320	355	23,2	152,88	121,16	31,72	67,5	443,75	98,4	647,14
141 040 07	Eschbach	255	290	330	35,6	209,28	146,64	62,65	81,2	477,92	90,1	529,81
141 047 07	Gemmerich	255	290	330	144,7	257,92	109,83	148,09	320,6	571,52	346,2	617,10
141 055 07	Himmighofen	270	290	330	41,6	131,76	141,42	- 9,66	167,7	530,67	187,7	593,86
141 060 07	Holzhausen an der Haide	270	320	330	974,6	800,84	122,52	678,31	1 268,4	1 042,27	1 268,4	1 042,27
141 063 07	Hunzel	255	290	330	32,5	124,51	124,24	0,27	124,1	475,62	159,7	612,05
141 067 07	Kasdorf	270	320	355	29,9	122,61	122,13	0,48	102,6	420,53	136,9	561,20
141 070 07	Kehlbach	255	290	330	18,2	108,54	109,52	- 0,98	76,0	452,48	90,6	539,29
141 078 07	Lautert	260	300	340	- 82,6	- 297,10	126,47	- 423,57	34,5	124,08	34,5	124,08
141 080 07	Lipporn	255	290	330	43,5	156,01	126,94	29,07	123,4	442,13	163,8	586,92
141 084 07	Marienfels	255	290	330	37,9	112,39	102,58	9,80	116,2	344,81	193,6	574,38
141 085 07	Miehlen	255	290	330	1 155,1	567,05	135,41	431,63	1 694,5	831,87	1 694,5	831,87
141 092 07	Nastätten, St.	280	320	360	1 210,3	285,86	124,66	161,20	2 429,5	573,81	2 710,5	640,17
141 094 07	Niederbachheim	255	290	330	39,5	156,79	116,04	40,75	121,1	480,60	126,6	502,37
141 097 07	Niederwallmenach	255	290	330	131,1	322,90	119,28	203,61	240,0	591,01	240,0	591,01
141 100 07	Oberbachheim	275	290	330	32,9	159,67	116,50	43,17	94,5	458,80	125,5	609,39
141 104 07	Obertiefenbach	255	290	330	105,0	280,83	122,64	158,18	227,5	608,29	251,0	671,07
141 105 07	Oberwallmenach	255	290	330	33,6	173,00	114,05	58,95	82,6	425,91	104,9	540,64
141 107 07	Oelsberg	255	290	330	87,6	157,88	109,09	48,79	292,5	527,06	292,5	527,06
141 110 07	Hainau	280	320	355	19,4	105,05	104,85	0,20	71,8	388,04	107,6	581,44
141 116 07	Rettershain	269	317	352	38,4	112,22	99,22	12,99	143,9	420,84	207,3	606,09
141 120 07	Ruppertsshofen	255	290	330	45,8	117,93	103,53	14,40	153,4	395,38	232,8	599,96
141 131 07	Strüth	260	300	340	37,0	118,24	99,48	18,76	124,7	398,38	152,3	486,56
141 134 07	Weidenbach	255	290	330	15,1	133,19	136,41	- 3,21	51,8	458,35	81,1	717,43
141 137 07	Welterod	255	290	330	73,4	141,63	95,96	45,66	237,3	458,18	281,2	542,82
141 140 07	Winterwerb	270	320	350	21,1	121,13	102,25	18,88	79,6	457,75	109,1	627,18
141 502 07	Diethardt	255	290	330	32,8	122,37	100,81	21,56	114,1	425,85	114,1	425,85
141 000 08	VG Loreley	284	330	367	2 762,5	282,43	104,90	177,53	5 169,5	528,52	6 344,7	648,68
141 004 08	Auel	280	320	352	22,5	97,71	84,39	13,32	77,4	336,60	130,7	568,32
141 016 08	Bornich	300	340	380	209,0	200,97	106,73	94,24	513,5	493,78	631,9	607,56
141 024 08	Dahlheim	295	335	395	113,9	127,51	103,52	23,99	384,2	430,26	454,4	508,89
141 031 08	Dörscheid	255	290	330	64,5	160,12	137,55	22,57	181,2	449,56	189,2	469,58
141 069 08	Kaub, St.	290	330	370	224,5	246,99	82,77	164,23	455,1	500,62	542,5	596,82
141 072 08	Kestert	295	335	352	77,0	115,06	91,58	23,48	227,7	340,39	391,0	584,45
141 079 08	Lierschied	280	320	350	486,5	1 026,30	110,37	915,93	544,5	1 148,74	549,8	1 159,81
141 083 08	Lykershausen	280	340	380	25,0	119,63	116,84	2,79	104,5	500,09	140,0	669,62
141 099 08	Nochern	280	320	360	80,0	147,30	97,81	49,49	209,7	386,11	293,7	540,85
141 109 08	Patersberg	300	360	400	49,7	119,00	127,83	- 8,82	160,9	385,02	243,5	582,60
141 112 08	Prath	280	320	352	36,5	112,59	103,17	9,42	141,5	436,69	188,5	581,69
141 114 08	Reichenberg	290	340	400	21,0	115,31	109,24	6,07	65,0	357,27	114,0	626,60
141 115 08	Reitzenhain	269	317	352	82,1	242,12	100,81	141,31	161,0	474,91	218,7	645,16

30 Steuereinnahmen, Realsteuerhebesätze, Realsteueraufbringungskraft und Steuereinnahmekraft der Gemeinden 2009

Gem.- Schl.- Nr.	Landkreis Verbandsgemeinde Gemeinde	Be- völkerung am 30.06.2009	Steuereinnahmen insgesamt (netto)			Einnahmen aus der / dem					
						Grundsteuer		Gewerbsteuer		Gemeindeanteil an der	
						A	B	Auf- kommen (brutto)	Ein- nahmen (netto) ¹⁾	Ein- kommen- steuer	Umsatz- steuer
						Anzahl					

noch: LK Rhein-Lahn-Kreis

141 121 08	Skt. Goarshn., Loreleyst., St.	1 358	650,9	479,34	1,5	132,9	225,1	186,5	286,8	36,5
141 122 08	Sauerthal	204	61,4	301,09	0,4	13,4	1,4	1,1	46,1	0,1
141 136 08	Weisel	1 093	1 027,4	939,98	8,6	118,5	703,4	577,9	299,8	19,5
141 138 08	Weyer	493	225,1	456,53	4,0	54,3	16,7	13,8	148,6	2,7
143 000 00	LK Westerwaldkreis	200 042	142 369,4	711,70	470,9	18 852,1	75 588,5	60 829,8	55 859,1	5 793,9
143 000 01	VG Bad Marienberg (Ww.)	19 303	14 192,2	735,23	35,8	1 846,7	8 284,9	6 683,4	4 727,0	838,5
143 206 01	Bad Marienberg (Ww.), St.	5 675	6 638,6	1 169,80	3,1	709,6	5 125,9	4 145,3	1 260,3	504,8
143 211 01	Bölsberg	261	86,6	331,61	0,8	18,2	2,1	1,8	62,7	1,2
143 216 01	Dreisbach	617	310,7	503,56	2,2	39,7	154,1	123,3	140,4	2,7
143 222 01	Fehl-Ritzhausen	818	272,1	332,67	1,8	51,8	9,7	7,8	202,2	5,6
143 227 01	Großseifen	621	456,9	735,75	0,3	43,9	315,3	254,1	143,6	12,3
143 231 01	Hahn bei Marienberg	467	161,1	344,96	1,1	29,2	15,1	12,1	112,1	5,9
143 234 01	Hardt	437	147,9	338,43	1,2	30,2	- 1,6	- 1,3	112,8	3,5
143 243 01	Hof	1 214	770,0	634,23	2,5	138,0	305,9	244,7	350,6	30,8
143 248 01	Kirburg	604	230,5	381,66	1,5	39,3	43,2	34,5	146,9	6,9
143 253 01	Langenbach bei Kirburg	1 013	623,8	615,77	1,2	104,8	282,1	228,9	261,8	24,2
143 255 01	Lautzenbrücken	384	170,9	445,08	1,4	22,3	55,3	44,9	95,2	6,1
143 264 01	Mörlen	584	174,4	298,62	1,6	30,4	10,7	8,7	130,5	1,8
143 270 01	Neunkhausen	1 125	491,2	436,66	4,4	79,9	97,8	78,3	286,3	36,9
143 277 01	Nisterau	913	506,8	555,04	1,8	69,0	190,5	152,4	237,3	43,8
143 279 01	Nistertal	1 296	1 046,4	807,43	1,9	145,7	632,6	506,1	343,3	46,2
143 280 01	Norken	980	874,4	892,27	2,2	108,1	562,6	450,1	265,0	44,2
143 297 01	Stockhausen-Ilfurth	459	157,0	342,01	1,4	22,5	40,3	32,2	97,2	1,4
143 300 01	Unnau	1 835	1 073,0	584,72	5,5	164,2	443,2	359,6	478,8	60,3
143 000 02	VG Hachenburg	24 123	14 067,3	583,15	96,1	2 147,5	6 087,4	4 873,8	6 311,1	569,7
143 202 02	Alpenrod	1 594	1 401,1	878,98	6,8	132,2	1 046,7	837,3	386,8	29,1
143 204 02	Astert	253	97,8	386,66	0,6	13,1	5,1	4,1	79,3	0,2
143 205 02	Atzelgift	651	554,9	852,32	1,2	62,6	332,1	265,7	213,2	10,2
143 212 02	Borod	577	172,1	298,20	2,3	31,2	22,1	18,2	117,3	0,9
143 215 02	Dreifelden	315	109,7	348,28	1,8	20,7	18,9	15,1	68,9	2,6
143 223 02	Gehlert	581	275,0	473,32	2,7	47,5	80,3	64,2	148,8	10,9
143 225 02	Giesenhausen	344	114,0	331,48	4,4	21,9	8,7	7,0	78,8	1,2
143 229 02	Hachenburg, St.	5 712	4 832,0	845,93	7,0	763,4	2 498,2	1 998,6	1 714,8	334,2
143 235 02	Hattert	1 709	922,2	539,61	9,2	114,3	425,9	340,7	437,5	16,8
143 236 02	Heimborn	284	100,5	353,90	2,9	16,6	0,5	0,4	78,0	1,9
143 240 02	Heuzert	134	49,4	368,75	1,3	7,7	2,9	2,3	37,2	0,7
143 241 02	Höchstenbach	683	292,5	428,21	2,5	46,1	61,1	48,8	185,5	7,4
143 250 02	Kroppach	643	380,5	591,78	2,0	63,8	124,1	99,2	199,9	13,4
143 252 02	Kundert	262	101,1	385,76	2,3	13,3	15,1	12,1	72,0	0,6
143 257 02	Limbach	416	158,6	381,19	1,2	32,0	30,5	24,4	98,4	1,5
143 258 02	Linden	147	67,0	456,01	0,8	17,4	16,5	13,2	34,0	1,0
143 259 02	Lochum	309	116,6	377,35	1,8	26,2	7,6	6,1	74,3	6,8
143 260 02	Luckenbach	611	803,1	314,36	1,1	53,5	707,3	565,9	164,6	17,2
143 261 02	Marzhausen	265	100,1	377,71	4,2	14,8	12,6	10,1	69,8	0,4
143 262 02	Merkelbach	421	132,1	313,88	1,6	28,1	3,2	2,6	96,3	1,8
143 265 02	Mörsbach	468	177,3	378,93	4,4	35,1	17,1	13,6	121,2	1,2
143 267 02	Mudenbach	802	226,5	282,46	2,9	45,0	8,9	7,2	168,3	2,0
143 268 02	Mündersbach	755	325,7	431,45	4,3	73,1	68,3	55,4	167,9	20,9
143 269 02	Müschensbach	1 024	512,0	499,99	0,9	86,1	216,6	173,3	228,9	21,2
143 276 02	Nister	979	388,9	397,26	1,7	81,6	58,0	46,4	227,9	28,5
143 287 02	Roßbach	882	341,1	386,76	5,9	60,3	26,4	21,4	248,5	2,6
143 294 02	Steinebach an der Wied	814	352,0	432,42	3,2	58,8	90,7	72,5	208,8	5,5
143 296 02	Stein-Wingert	205	62,2	303,29	4,3	13,4	0,5	0,4	43,1	0,2
143 299 02	Streithausen	541	287,3	531,05	1,3	37,9	110,3	90,0	145,9	11,2
143 301 02	Wahlrod	873	308,8	353,76	4,4	58,2	46,2	37,0	201,7	6,0
143 306 02	Welkenbach	146	63,1	432,17	1,8	9,3	13,7	11,0	40,0	0,2
143 310 02	Wied	493	167,2	339,06	2,1	44,1	- 0,4	- 0,3	111,1	8,8
143 313 02	Winkelbach	230	74,9	325,54	1,0	18,3	12,1	9,8	42,4	2,7

30 Steuereinnahmen, Realsteuerhebesätze, Realsteueraufbringungskraft und Steuereinnahmekraft der Gemeinden 2009

Gem.- Schl.- Nr.	Landkreis Verbandsgemeinde Gemeinde	Be- völkerung am 30.06.2009	Steuereinnahmen insgesamt (netto)		Einnahmen aus der / dem					
					Grundsteuer		Gewerbsteuer		Gemeindeanteil an der	
					A	B	Auf- kommen (brutto)	Ein- nahmen (netto) ¹⁾	Ein- kommen- steuer	Umsatz- steuer
					1 000 EUR					

noch: LK Westerwaldkreis

143 000 03	VG Höhr-Grenzhausen	13 709	11 253,5	820,88	16,2	1 319,1	6 680,9	5 456,0	3 937,3	496,3
143 030 03	Hilgert	1 531	875,6	571,91	1,2	146,7	229,9	187,7	514,0	21,0
143 031 03	Hillscheid	2 554	2 750,7	1 077,01	9,6	257,7	1 892,6	1 545,6	856,9	76,0
143 032 03	Höhr-Grenzhausen, St.	9 363	7 536,9	804,97	5,0	898,7	4 553,4	3 718,6	2 497,7	398,7
143 040 03	Kammerforst	261	90,3	346,07	0,3	15,9	5,1	4,0	68,7	0,6
143 000 04	VG Montabaur	38 667	34 518,3	892,71	63,3	3 897,5	20 356,5	16 288,7	13 170,6	1 018,4
143 005 04	Boden	574	289,9	504,98	0,9	58,6	29,3	23,4	179,9	26,0
143 008 04	Daubach	469	247,1	526,89	0,4	34,6	22,9	18,3	189,8	2,1
143 013 04	Eitelborn	2 456	1 221,3	497,25	6,8	206,2	79,6	63,7	926,9	10,4
143 020 04	Gackebach	570	263,6	462,50	1,7	45,5	13,2	10,5	198,0	6,2
143 021 04	Girod	1 216	564,0	463,85	3,6	90,2	140,7	112,6	345,4	9,1
143 023 04	Görgeshausen	804	589,9	733,65	0,7	156,5	189,4	151,5	256,9	22,8
143 024 04	Großholbach	994	411,7	414,14	1,6	62,5	63,0	50,4	293,2	2,5
143 026 04	Heilberscheid	664	306,3	461,25	2,8	42,1	14,5	11,6	247,0	1,2
143 027 04	Heiligenroth	1 414	2 823,0	1 996,44	2,2	247,3	2 500,9	2 000,7	481,3	89,6
143 033 04	Holler	1 070	557,7	521,19	2,3	79,6	115,0	92,0	374,7	6,8
143 034 04	Horbach	734	293,6	400,00	1,2	43,3	46,7	37,3	204,6	5,7
143 036 04	Hübingen	534	159,9	299,43	0,9	40,6	4,0	3,2	111,1	3,0
143 039 04	Kadenbach	1 405	663,9	472,51	1,2	99,3	22,0	17,6	536,7	6,1
143 048 04	Montabaur, St.	12 470	18 452,9	1 479,79	10,1	1 547,8	15 075,7	12 060,6	4 168,5	639,2
143 051 04	Nentershäusen	2 022	1 410,0	697,35	1,8	174,2	658,5	526,8	653,2	52,0
143 052 04	Neuhäusel	2 003	1 343,8	670,90	1,5	201,0	329,2	263,3	847,8	27,2
143 053 04	Niederelbert	1 619	873,5	539,54	3,8	152,2	202,3	161,8	532,1	20,6
143 054 04	Niedererbach	987	478,8	485,14	2,7	72,8	40,2	32,2	366,6	2,1
143 055 04	Nornborn	711	303,3	426,56	2,4	50,5	30,5	24,4	222,8	1,6
143 057 04	Oberelbert	1 104	416,6	377,39	2,3	78,3	- 26,9	- 21,5	348,0	7,6
143 065 04	Ruppach-Goldhausen	1 208	1 011,9	837,64	1,0	119,1	598,8	482,6	358,5	49,1
143 071 04	Simmern	1 435	767,3	534,72	5,8	120,9	75,7	60,6	563,7	12,5
143 072 04	Stahlhofen	714	303,5	425,10	0,9	54,9	29,5	23,6	219,1	3,6
143 077 04	Untershausen	506	276,0	545,44	0,6	40,7	43,9	35,1	194,4	3,8
143 079 04	Welschneudorf	984	488,8	496,74	4,0	78,6	58,0	46,4	350,3	7,5
143 000 05	VG Ransbach-Baumbach	14 686	12 151,7	827,43	21,6	1 702,3	6 933,9	5 686,6	4 119,4	589,2
143 001 05	Alsbach	591	254,5	430,64	2,4	40,7	36,4	29,1	178,4	1,4
143 006 05	Breitenau	660	273,2	413,94	3,7	49,1	23,5	19,1	192,9	6,0
143 007 05	Caan	710	289,6	407,87	0,8	47,2	27,9	22,7	215,5	2,0
143 009 05	Deesen	661	258,8	391,59	1,8	50,5	12,1	9,9	191,0	3,3
143 038 05	Hundsdorf	454	192,1	423,13	0,9	29,5	24,0	19,2	127,9	13,2
143 050 05	Nauort	2 320	1 088,1	469,02	2,2	178,4	170,4	136,3	743,4	24,2
143 059 05	Oberhaid	403	156,2	387,58	2,2	23,6	30,1	24,3	104,0	1,3
143 062 05	Ransbach-Baumbach, St.	7 392	8 872,6	1 200,30	3,9	1 177,8	6 394,3	5 253,7	1 901,6	522,5
143 068 05	Sessenbach	518	380,6	734,73	1,0	40,8	196,2	156,9	170,7	9,3
143 082 05	Wirscheid	320	141,2	441,21	1,0	21,0	1,0	0,8	117,3	0,3
143 084 05	Wittgert	657	244,7	372,48	1,7	43,8	17,9	14,5	177,0	5,9
143 000 06	VG Rennerod	16 813	14 307,9	851,00	63,2	1 403,6	10 310,1	8 253,0	4 167,1	370,4
143 214 06	Bretthausen	184	105,7	574,26	1,6	11,5	48,0	38,4	53,5	0,4
143 218 06	Elsoff (Ww.)	934	3 940,2	4 218,60	6,0	71,3	4 479,7	3 583,8	262,4	13,4
143 237 06	Hellenhahn-Schellenberg	1 301	471,0	362,05	2,9	85,9	84,8	67,8	304,5	6,9
143 244 06	Hornberg	155	48,6	313,80	1,6	9,9	5,4	4,3	32,2	0,1
143 245 06	Hüblingen	317	105,0	331,24	1,9	20,4	8,4	6,8	74,6	0,3
143 246 06	Irmtraut	789	276,8	350,86	4,3	59,4	29,3	23,4	181,6	5,6
143 256 06	Liebenscheid	926	841,2	908,42	4,4	63,8	713,4	570,7	194,3	4,1
143 271 06	Neunkirchen	581	314,3	540,96	2,9	53,1	99,7	79,8	140,8	36,1
143 272 06	Neustadt/Westerwald	579	193,8	334,72	1,2	36,8	- 3,6	- 2,9	154,1	3,1
143 274 06	Niederroßbach	832	285,8	343,52	2,8	50,0	75,2	60,2	166,1	4,6
143 278 06	Nister-Möhrendorf	328	165,8	505,34	2,0	19,6	71,4	57,1	85,6	0,7
143 282 06	Oberrod	726	218,2	300,59	1,7	42,8	17,6	14,1	156,2	1,7
143 283 06	Oberroßbach	332	377,6	1 137,43	1,8	31,5	303,6	242,9	78,4	21,5
143 285 06	Rehe	974	1 074,4	1 103,06	3,2	71,9	836,2	673,9	223,7	97,9
143 286 06	Rennerod, St.	3 796	3 252,2	856,74	10,3	478,6	2 124,3	1 699,5	937,5	116,9
143 291 06	Salzburg	206	95,8	465,10	0,4	14,7	17,1	13,6	65,2	1,4

30 Steuereinnahmen, Realsteuerhebesätze, Realsteueraufbringungskraft und Steuereinnahmekraft der Gemeinden 2009

Gem.- Schl.- Nr.	Landkreis Verbandsgemeinde Gemeinde	Be- völkerung am 30.06.2009	Steuereinnahmen insgesamt (netto)		Einnahmen aus der / dem					
					Grundsteuer		Gewerbsteuer		Gemeindeanteil an der	
					A	B	Auf- kommen (brutto)	Ein- nahmen (netto) ¹⁾	Ein- kommen- steuer	Umsatz- steuer
					1 000 EUR					

noch: LK Westerwaldkreis

143 292 06	Seck	1 238	647,8	523,25	4,9	91,8	241,1	192,9	345,1	9,8
143 295 06	Stein-Neukirch	429	178,5	416,11	1,7	26,9	11,2	9,0	135,8	3,3
143 302 06	Waigandshain	205	191,6	934,45	2,5	19,0	140,7	112,6	51,6	4,9
143 303 06	Waldmühlen	351	107,7	306,91	1,6	17,6	19,0	15,2	71,5	0,4
143 309 06	Westernohe	967	985,8	1 019,45	2,5	75,0	744,0	595,2	276,1	33,4
143 311 06	Willingen	255	296,8	1 163,90	0,4	29,2	229,1	183,3	80,2	3,3
143 315 06	Zehnhausen bei Rennerod	408	133,3	326,81	0,8	22,4	14,4	11,6	95,9	0,7
143 000 07	VG Selters (Ww.)	16 642	10 311,1	619,58	62,6	1 430,2	5 226,3	4 182,4	4 217,7	370,5
143 015 07	Ellenhausen	278	94,2	338,90	1,2	16,7	4,6	3,6	71,2	0,2
143 018 07	Freilingen	710	253,5	357,04	1,2	65,2	- 38,2	- 30,6	203,9	11,8
143 019 07	Freirachdorf	661	257,5	389,57	2,6	50,9	83,0	66,4	132,0	3,2
143 022 07	Goddert	427	163,0	381,82	1,4	36,4	15,2	12,2	108,4	2,8
143 025 07	Hartenfels	861	362,3	420,81	4,0	91,9	- 25,1	- 20,4	243,6	39,6
143 029 07	Herschbach	2 862	1 575,1	550,35	6,1	258,0	591,6	473,3	760,8	67,5
143 041 07	Krümmler	357	131,7	368,88	2,0	21,9	40,4	32,3	70,7	3,8
143 044 07	Marienrachdorf	1 023	487,1	476,12	3,6	75,0	151,8	121,4	277,5	7,5
143 045 07	Maroth	251	66,6	265,37	1,8	15,6	5,5	4,4	43,7	0,3
143 046 07	Maxsain	1 121	410,2	365,89	6,6	69,0	74,7	59,8	261,5	10,9
143 056 07	Nordhofen	550	376,5	684,49	2,3	45,7	152,1	123,4	190,1	12,9
143 061 07	Quirnbach	527	205,1	389,19	1,3	36,0	21,2	17,0	145,1	3,9
143 064 07	Rückeroth	541	135,2	249,91	2,2	27,0	- 0,5	- 0,4	104,0	0,9
143 066 07	Schenkelberg	664	254,9	383,82	2,4	43,6	51,1	40,9	161,6	4,6
143 067 07	Selters (Ww.), St.	2 751	4 328,8	1 573,55	4,6	382,5	3 885,0	3 108,0	653,4	177,5
143 069 07	Sessenhausen	924	444,8	481,41	3,9	67,2	150,2	120,2	238,3	12,7
143 075 07	Steinen	233	88,4	379,39	2,9	14,9	4,7	3,8	64,5	1,4
143 078 07	Vielbach	561	228,0	406,40	1,9	35,2	22,3	17,9	168,6	3,1
143 085 07	Wölferlingen	532	179,6	337,52	5,7	32,9	16,5	13,2	122,4	3,7
143 221 07	Ewighausen	252	93,8	372,32	1,8	13,1	17,5	14,0	63,7	0,1
143 305 07	Weidenhahn	556	174,8	314,41	3,2	31,4	2,6	2,1	132,5	2,2
143 000 08	VG Wallmerod	14 694	8 236,9	560,56	41,3	1 134,2	2 823,7	2 257,9	4 433,7	267,8
143 011 08	Dreikirchen	1 019	752,6	738,58	1,9	86,4	376,4	301,1	348,6	9,9
143 037 08	Hundsangen	2 093	1 434,9	685,56	5,7	174,1	683,7	547,0	668,8	31,5
143 058 08	Obererbach	531	242,1	455,85	0,8	37,1	20,3	16,3	182,5	1,7
143 074 08	Steinefrenz	758	435,5	574,58	3,2	61,3	162,0	129,6	228,4	7,5
143 080 08	Weroth	612	335,9	548,85	1,4	53,7	91,0	72,3	197,6	7,9
143 203 08	Arnshöfen	167	70,2	420,20	1,8	7,9	0,2	0,2	56,6	0,1
143 208 08	Berod bei Wallmerod	548	226,2	412,82	0,7	33,6	16,5	13,1	165,5	6,3
143 210 08	Bilkheim	497	199,6	401,63	1,4	30,2	47,5	38,0	123,6	3,6
143 220 08	Ettinghausen	311	143,2	460,60	0,5	20,8	38,7	31,0	83,5	2,3
143 232 08	Hahn am See	416	175,4	421,53	1,9	30,3	11,7	9,3	127,6	1,5
143 239 08	Herschbach (Oww.)	979	433,4	442,69	1,4	65,1	57,0	45,6	299,7	16,6
143 251 08	Kuhnshöfen	154	68,5	444,74	1,0	8,6	5,9	4,6	50,9	0,2
143 263 08	Meudt	1 811	1 158,6	639,76	7,5	150,6	493,6	394,9	548,0	42,7
143 266 08	Molsberg	447	189,4	423,64	2,4	26,9	37,8	30,3	125,0	2,0
143 273 08	Niederahr	829	885,4	1 068,02	1,4	85,5	536,0	428,8	285,3	78,5
143 281 08	Oberahr	567	238,1	419,93	2,6	46,9	- 2,4	- 1,9	169,8	15,1
143 290 08	Salz	900	327,9	364,29	1,7	54,5	11,1	8,9	252,1	3,7
143 304 08	Wallmerod	1 330	653,6	491,44	1,6	121,2	178,2	142,6	350,2	34,2
143 316 08	Zehnhausen bei Wallmerod	182	62,1	340,98	0,8	9,3	- 0,2	- 0,1	49,2	0,1
143 501 08	Elbingen	292	135,6	464,43	0,8	17,9	53,1	42,1	71,7	1,3
143 502 08	Mähren	251	68,8	273,99	0,7	12,3	5,5	4,4	48,8	1,0
143 000 09	VG Westerburg	22 890	10 417,7	455,12	49,3	1 898,8	3 016,8	2 451,9	5 505,4	449,1
143 200 09	Ailertchen	616	204,3	331,70	2,2	36,1	21,6	17,3	143,8	2,3
143 207 09	Bellingen	588	216,7	368,57	1,7	40,2	26,4	21,1	148,4	3,6
143 209 09	Berzhahn	467	161,4	345,55	1,5	30,2	7,7	6,2	120,6	1,4
143 213 09	Brandscheid	495	182,7	369,08	1,1	33,3	25,5	20,4	124,9	1,8
143 219 09	Enspel	273	124,9	457,63	0,6	21,9	19,2	15,4	77,7	8,7
143 224 09	Gemünden	1 043	316,5	303,48	1,6	65,1	17,4	14,0	229,0	3,6
143 226 09	Girkenroth	585	189,9	324,57	1,4	36,2	28,0	22,9	126,6	1,6
143 228 09	Guckheim	918	402,2	438,12	1,7	65,5	97,0	77,6	248,4	6,5

30 Steuereinnahmen, Realsteuerhebesätze, Realsteueraufbringungskraft und Steuereinnahmekraft der Gemeinden 2009

Gem.- Schl.- Nr.	Landkreis Verbandsgemeinde Gemeinde	Realsteuerhebesätze			Realsteueraufbringungskraft				Steuereinnahmekraft der Gemeinden ²⁾		Steuereinnahmekraft der Gemeinden ²⁾ zuzüglich Schlüssel- zuweisung ³⁾	
		Grundsteuer		Gewerbesteuer	insgesamt	Grundsteuer	Gewerbesteuer	Steuereinnahmekraft der Gemeinden ²⁾		Steuereinnahmekraft der Gemeinden ²⁾ zuzüglich Schlüssel- zuweisung ³⁾		
		A	B					1 000 EUR	EUR je Einw.	1 000 EUR	EUR je Einw.	1 000 EUR
		%			1 000 EUR	EUR je Einw.	EUR je Einw.	EUR je Einw.	1 000 EUR	EUR je Einw.	1 000 EUR	EUR je Einw.
noch: LK Westerwaldkreis												
143 292 06	Seck	270	320	330	370,0	298,83	82,23	216,60	676,6	546,56	842,6	680,59
143 295 06	Stein-Neukirch	269	317	330	42,9	100,05	70,98	29,07	179,9	419,25	238,2	555,20
143 302 06	Waigandshain	270	320	330	179,2	874,14	110,64	763,50	207,5	1 012,25	207,5	1 012,25
143 303 06	Waldmühlen	270	320	330	41,4	118,04	57,69	60,35	109,6	312,19	187,5	534,25
143 309 06	Westernohe	270	320	330	909,2	940,19	84,49	855,69	1 069,9	1 106,36	1 069,9	1 106,36
143 311 06	Willingen	270	320	330	285,9	1 121,22	122,04	999,18	323,6	1 269,04	350,6	1 374,81
143 315 06	Zehnhausen bei Rennerod	270	320	330	40,5	99,34	59,98	39,35	134,3	329,04	230,1	563,95
143 000 07	VG Selters (Ww.)	268	316	330	7 396,3	444,44	95,65	348,78	10 940,7	657,41	12 809,9	769,73
143 015 07	Ellenhausen	240	270	320	27,5	98,97	80,09	18,88	98,0	352,43	172,9	622,02
143 018 07	Freilingen	270	320	330	27,5	38,68	98,52	- 59,84	250,8	353,31	250,8	353,31
143 019 07	Freirachdorf	270	320	330	148,7	224,89	85,22	139,67	267,3	404,37	419,1	633,98
143 022 07	Goddert	270	320	330	56,7	132,85	93,21	39,65	164,9	386,19	258,0	604,14
143 025 07	Hartenfels	270	320	352	74,8	86,85	117,30	- 30,45	362,7	421,23	362,7	421,23
143 029 07	Herschbach	270	320	330	936,1	327,07	97,17	229,90	1 646,0	575,14	1 646,0	575,14
143 041 07	Krümme	270	320	330	70,1	196,31	70,57	125,75	136,5	382,30	136,5	382,30
143 044 07	Marienrachdorf	270	320	330	251,6	245,97	80,94	165,04	506,2	494,84	599,9	586,44
143 045 07	Maroth	270	320	330	24,5	97,65	73,12	24,53	67,4	268,59	123,1	490,27
143 046 07	Maxsain	260	290	330	170,6	152,15	78,01	74,14	428,0	381,76	642,7	573,33
143 056 07	Nordhofen	270	320	350	210,0	381,83	91,81	290,02	384,4	698,94	414,1	752,88
143 061 07	Quirnbach	270	320	330	62,8	119,19	74,44	44,75	207,6	393,93	294,6	559,02
143 064 07	Rückeroth	270	290	330	33,1	61,15	62,26	- 1,11	138,1	255,29	344,7	637,20
143 066 07	Schenkelberg	270	320	330	105,3	158,54	72,97	85,56	261,2	393,42	359,6	541,58
143 067 07	Selters (Ww.), St.	270	320	330	4 728,3	1 718,74	148,19	1 570,55	4 782,1	1 738,32	5 000,0	1 817,50
143 069 07	Sessenhausen	270	320	330	242,0	261,86	81,08	180,78	462,9	500,97	546,9	591,93
143 075 07	Steinen	270	320	330	24,0	103,15	80,57	22,59	89,0	382,12	139,9	600,61
143 078 07	Vielbach	255	290	330	67,9	121,04	76,79	44,24	235,2	419,21	314,2	560,15
143 085 07	Wölferlingen	270	320	330	59,1	111,09	76,53	34,56	181,9	341,86	279,7	525,77
143 221 07	Ewighausen	260	290	330	36,6	145,11	68,10	77,01	96,9	384,40	163,2	647,65
143 305 07	Weidenhahn	270	320	330	39,3	70,74	65,55	5,19	173,5	312,13	341,2	613,63
143 000 08	VG Wallmerod	267	317	329	4 396,8	299,23	85,10	214,12	8 532,5	580,68	9 838,7	669,57
143 011 08	Dreikirchen	270	320	330	511,7	502,14	91,31	410,83	794,9	780,08	794,9	780,08
143 037 08	Hundsangen	270	320	330	949,8	453,78	90,47	363,31	1 513,3	723,05	1 513,3	723,05
143 058 08	Obererbach	270	320	330	62,5	117,67	75,13	42,54	242,6	456,90	318,8	600,46
143 074 08	Steinefrenz	270	320	330	248,2	327,38	89,67	237,70	451,7	595,92	451,7	595,92
143 080 08	Weroth	270	320	320	162,5	265,50	94,91	170,59	349,3	570,68	405,1	661,98
143 203 08	Arnshöfen	240	270	320	12,2	73,25	71,75	1,50	68,8	412,23	103,1	617,29
143 208 08	Berod bei Wallmerod	240	270	320	61,7	112,52	78,01	34,51	230,1	419,95	315,2	575,24
143 210 08	Bilkheim	270	320	330	86,0	173,01	66,81	106,19	203,7	409,81	265,6	534,46
143 220 08	Ettinghausen	270	290	330	67,7	217,75	79,27	138,48	145,8	468,97	209,9	674,89
143 232 08	Hahn am See	270	320	330	46,9	112,82	81,63	31,19	173,7	417,55	238,7	573,87
143 239 08	Herschbach (Oww.)	270	320	330	133,5	136,34	71,56	64,77	438,4	447,84	584,5	597,08
143 251 08	Kuhnshöfen	240	270	320	18,7	121,34	77,76	43,58	68,5	445,11	103,0	668,99
143 263 08	Meudt	270	320	330	715,5	395,08	91,95	303,13	1 207,4	666,73	1 207,4	666,73
143 266 08	Molsberg	270	320	330	73,0	163,31	69,20	94,11	192,5	430,59	283,8	634,93
143 273 08	Niederahr	270	320	330	687,6	829,41	110,38	719,03	944,2	1 139,00	944,2	1 139,00
143 281 08	Oberahr	270	320	330	49,4	87,13	91,91	- 4,78	234,8	414,18	254,1	448,17
143 290 08	Salz	270	320	330	71,5	79,43	65,72	13,71	325,0	361,09	510,8	567,55
143 304 08	Wallmerod	270	320	330	327,5	246,24	97,20	149,04	676,3	508,50	885,2	665,54
143 316 08	Zehnhausen bei Wallmerod	270	320	320	10,5	57,75	58,71	- 0,97	59,8	328,79	105,8	581,30
143 501 08	Elbingen	270	320	320	80,6	276,01	67,56	208,45	142,6	488,31	205,2	702,79
143 502 08	Mähren	270	320	320	20,0	79,84	54,51	25,32	68,7	273,88	138,0	549,94
143 000 09	VG Westerburg	270	316	352	5 217,0	227,92	90,68	137,24	10 606,6	463,37	13 460,6	588,06
143 200 09	Ailertchen	269	317	330	64,8	105,26	66,23	39,04	206,6	335,44	361,7	587,23
143 207 09	Bellingen	270	320	330	73,4	124,89	75,00	49,89	220,2	374,47	359,7	611,67
143 209 09	Berzhahn	269	317	330	42,3	90,61	72,18	18,44	162,8	348,51	261,2	559,36
143 213 09	Brandscheid	290	317	330	64,7	130,78	73,51	57,27	186,3	376,45	305,5	617,12
143 219 09	Enspel	255	290	330	47,5	173,81	95,64	78,17	130,0	476,25	162,9	596,54
143 224 09	Gemünden	269	317	340	89,7	86,03	68,03	17,99	318,9	305,77	597,0	572,39
143 226 09	Girkenroth	269	317	360	68,5	117,13	68,32	48,81	191,5	327,37	325,0	555,60
143 228 09	Guckheim	269	317	330	179,4	195,38	77,81	117,57	414,9	451,91	474,3	516,64

30 Steuereinnahmen, Realsteuerhebesätze, Realsteueraufbringungskraft und Steuereinnahmekraft der Gemeinden 2009

Gem.- Schl.- Nr.	Landkreis Verbandsgemeinde Gemeinde	Be- völkerung am 30.06.2009	Steuereinnahmen insgesamt (netto)		Einnahmen aus der / dem					
					Grundsteuer		Gewerbsteuer		Gemeindeanteil an der	
					A	B	Auf- kommen (brutto)	Ein- nahmen (netto) ¹⁾	Ein- kommen- steuer	Umsatz- steuer
					1 000 EUR					
		Anzahl	1 000 EUR	EUR je Einw.						

noch: LK Westerwaldkreis

143 230 09	Härtlingen	429	152,5	355,58	3,9	23,6	12,4	10,1	114,1	0,2
143 233 09	Halbs	360	161,6	448,76	1,0	25,5	54,2	43,4	86,9	3,8
143 238 09	Hergenroth	440	207,6	471,83	1,3	29,0	46,4	37,1	138,6	0,8
143 242 09	Höhn	3 146	1 310,1	416,44	6,3	223,4	383,1	306,5	725,8	40,5
143 247 09	Kaden	609	226,4	371,82	1,9	46,9	30,2	24,2	147,7	4,1
143 249 09	Kölbingen	1 081	395,5	365,86	2,3	74,2	36,6	29,3	266,8	19,8
143 254 09	Langenhahn	1 388	667,5	480,87	1,7	128,5	237,1	189,6	306,0	37,4
143 284 09	Pottum	1 018	419,4	411,96	1,4	75,0	98,0	78,4	255,0	6,4
143 288 09	Rotenhain	539	187,3	347,58	1,8	31,8	20,0	16,0	135,5	0,9
143 289 09	Rothenbach	891	313,2	351,54	4,8	60,7	26,8	21,4	220,1	4,2
143 293 09	Stahlhofen am Wiesensee	336	62,8	186,76	0,7	49,5	- 97,5	- 78,0	77,0	11,5
143 298 09	Stockum-Püschchen	675	367,5	544,49	1,1	49,5	165,3	132,3	169,8	13,2
143 307 09	Weltersburg	283	117,9	416,46	1,0	19,3	41,1	32,9	60,3	3,8
143 308 09	Westerburg, St.	5 576	3 570,5	640,33	4,9	635,1	1 660,3	1 365,8	1 287,5	261,3
143 312 09	Willmenrod	692	216,5	312,80	2,3	51,8	18,4	14,9	140,0	5,4
143 314 09	Winnen	442	242,9	549,49	0,9	46,4	41,4	33,2	154,9	6,5
143 000 10	VG Wirges	18 515	12 912,8	697,42	21,6	2 072,3	5 868,1	4 696,0	5 269,8	823,9
143 003 10	Bannberscheid	595	374,3	629,03	1,2	75,7	83,4	66,7	211,2	18,5
143 010 10	Dernbach (Ww.)	2 352	1 141,7	485,42	4,1	226,6	269,4	217,1	623,0	68,4
143 012 10	Ebernahn	1 186	1 017,2	857,71	0,6	159,4	529,9	423,9	389,7	41,9
143 028 10	Helferskirchen	1 111	592,4	533,25	1,9	85,3	212,5	170,0	325,5	7,8
143 042 10	Leuterod	856	398,5	465,49	1,1	63,5	74,3	59,4	262,3	10,9
143 047 10	Mogendorf	1 177	805,2	684,10	0,7	175,0	285,4	228,3	321,6	77,3
143 049 10	Moschheim	757	393,4	519,73	1,8	75,0	36,9	29,5	257,2	29,1
143 060 10	Ötzingen	1 357	836,3	616,32	2,5	137,9	359,2	287,4	363,9	42,0
143 070 10	Siershahn	2 757	2 452,3	889,48	1,1	321,9	1 429,3	1 143,5	771,9	211,3
143 073 10	Staudt	1 094	1 298,1	1 186,54	1,9	149,6	844,9	675,9	407,4	61,5
143 081 10	Wirges, St.	5 069	3 531,7	696,73	3,4	589,4	1 738,6	1 390,9	1 283,7	254,7
143 275 10	Niedersayn	204	71,6	351,22	1,3	13,0	4,2	3,4	52,5	0,7
211 000 00	Krfr. St. Trier	104 258	73 130,6	701,44	193,0	13 437,4	35 055,4	29 122,9	24 616,0	4 686,0
231 000 00	LK Bernkastel-Wittlich	112 095	70 371,8	627,79	1 103,0	10 577,5	32 810,1	26 623,4	28 353,1	3 221,4
231 134 00	Wittlich, St.	17 850	16 269,7	911,47	28,4	2 319,7	9 539,4	7 750,8	5 057,3	962,7
231 502 00	Morbach	10 874	11 863,0	1 090,95	54,0	1 201,3	9 247,8	7 513,9	2 650,7	383,0
231 000 01	VG Bernkastel-Kues	22 708	12 426,6	547,23	344,4	2 244,0	4 047,2	3 267,9	5 823,3	680,9
231 008 01	Bernkastel-Kues, St.	6 631	4 458,1	672,32	48,3	940,9	1 367,6	1 109,7	1 896,1	447,6
231 012 01	Brauneberg	1 193	442,1	370,57	33,9	78,7	73,1	59,3	258,8	6,8
231 016 01	Burgen	566	231,4	408,75	11,9	35,6	53,0	43,0	136,9	1,3
231 030 01	Erden	370	141,8	383,14	14,9	26,0	15,0	12,1	86,3	1,7
231 040 01	Gornhausen	220	65,7	298,81	3,6	13,3	- 1,9	- 1,6	48,8	1,1
231 041 01	Graach an der Mosel	694	244,7	352,60	25,7	46,7	32,2	26,2	141,1	3,6
231 056 01	Hochscheid	265	120,7	455,35	5,2	32,2	24,8	19,8	55,6	7,4
231 066 01	Kesten	353	125,2	354,64	19,0	17,4	4,7	3,8	83,2	0,7
231 070 01	Kleinich	699	259,6	371,43	13,3	37,1	45,1	36,1	164,5	5,7
231 071 01	Kommen	290	110,8	382,20	1,9	19,5	13,7	11,1	75,7	2,2
231 075 01	Lieser	1 184	522,9	441,64	23,3	103,0	74,0	60,1	323,6	9,6
231 076 01	Lösnich	429	139,5	325,12	8,2	32,4	17,7	14,4	80,3	2,4
231 077 01	Longkamp	1 186	442,4	373,04	3,7	68,6	99,1	80,5	270,0	14,6
231 081 01	Maring-Noviant	1 521	724,8	476,55	19,3	120,6	219,5	178,1	394,4	9,0
231 087 01	Monzelfeld	1 234	492,6	399,17	7,6	97,3	40,0	32,5	343,9	6,5
231 090 01	Mülheim (Mosel)	962	1 394,3	1 449,38	8,6	140,1	1 104,8	883,9	274,5	85,1
231 125 01	Ürzig	877	585,1	667,16	19,8	84,7	247,6	198,1	261,3	17,3
231 126 01	Veldenz	896	305,9	341,39	14,3	63,3	29,2	23,7	194,2	7,3
231 133 01	Wintrich	930	409,9	440,70	30,1	74,4	105,7	85,7	207,1	9,1
231 136 01	Zeltingen-Rachtig	2 208	1 209,2	547,62	31,8	212,4	482,3	391,4	526,7	42,0

30 Steuereinnahmen, Realsteuerhebesätze, Realsteueraufbringungskraft und Steuereinnahmekraft der Gemeinden 2009

Gem.- Schl.- Nr.	Landkreis Verbandsgemeinde Gemeinde	Realsteuer- hebesätze			Realsteueraufbringungskraft				Steuer- einnahmekraft der Gemeinden ²⁾		Steuer- einnahmekraft der Gemeinden ²⁾ zuzüglich Schlüssel- zuweisung ³⁾	
		Grund- steuer		Ge- wer- be- steuer	insgesamt		Grund- steuer	Ge- werbe- steuer				
		A	B						1 000 EUR	EUR je Einw.	EUR je Einw.	EUR je Einw.
		%			1 000 EUR	EUR je Einw.	EUR je Einw.	EUR je Einw.	1 000 EUR	EUR je Einw.	1 000 EUR	EUR je Einw.
noch: LK Westerwaldkreis												
143 230 09	Härtlingen	269	317	352	42,1	98,13	68,02	30,11	154,1	359,14	244,7	570,41
143 233 09	Halbs	270	320	330	88,3	245,17	77,67	167,49	168,1	466,86	256,4	712,22
143 238 09	Hergenroth	269	317	330	83,8	190,45	73,22	117,23	213,9	486,14	291,7	662,98
143 242 09	Höhn	269	317	330	670,3	213,05	77,61	135,44	1 359,9	432,27	1 532,5	487,14
143 247 09	Kaden	290	317	330	85,3	140,13	85,00	55,13	231,1	379,48	359,8	590,82
143 249 09	Kölbingen	269	317	330	122,1	112,93	75,23	37,70	401,3	371,27	585,8	541,91
143 254 09	Langenhahn	270	320	330	400,8	288,79	98,85	189,94	696,9	502,07	747,1	538,27
143 284 09	Pottum	269	317	330	190,1	186,79	79,71	107,08	432,0	424,32	546,9	537,27
143 288 09	Rotenhain	270	320	330	57,6	106,96	65,69	41,27	190,0	352,52	317,6	589,21
143 289 09	Rothenbach	269	317	330	99,4	111,53	78,07	33,46	318,3	357,21	479,9	538,58
143 293 09	Stahlhofen am Wiesensee	269	317	330	- 55,1	- 163,89	158,70	- 322,59	52,9	157,48	52,9	157,48
143 298 09	Stockum-Püschchen	255	290	330	242,7	359,51	87,13	272,38	392,6	581,66	392,6	581,66
143 307 09	Weltersburg	269	300	330	68,5	242,10	80,64	161,47	124,4	439,48	148,2	523,57
143 308 09	Westerburg, St.	269	317	372	2 318,5	415,80	122,03	293,76	3 572,7	640,73	4 032,6	723,20
143 312 09	Willmenrod	270	320	350	76,3	110,20	82,35	27,85	218,2	315,34	375,6	542,82
143 314 09	Winnen	270	320	330	96,0	217,10	112,81	104,28	249,0	563,33	249,0	563,33
143 000 10	VG Wirges	273	319	330	8 726,5	471,32	119,32	351,99	13 648,2	737,14	14 207,7	767,36
143 003 10	Bannberscheid	269	317	330	174,5	293,20	137,36	155,84	387,4	651,13	387,4	651,13
143 010 10	Dernbach (Ww.)	290	340	340	519,5	220,87	97,22	123,66	1 158,5	492,57	1 330,9	565,87
143 012 10	Ebernahn	269	317	330	759,5	640,36	143,47	496,89	1 085,1	914,89	1 085,1	914,89
143 028 10	Helferskirchen	269	317	330	328,9	296,08	83,35	212,72	619,7	557,82	619,7	557,82
143 042 10	Leuterod	269	317	330	151,3	176,75	80,21	96,54	409,6	478,53	476,0	556,03
143 047 10	Mogendorf	269	317	330	504,1	428,33	158,66	269,67	846,0	718,74	846,0	718,74
143 049 10	Moschheim	269	317	330	122,6	161,92	107,76	54,16	401,4	530,31	401,4	530,31
143 060 10	Ötzingen	269	317	330	548,8	404,44	110,04	294,40	882,9	650,61	882,9	650,61
143 070 10	Siershahn	269	317	330	1 933,0	701,12	124,57	576,56	2 630,3	954,04	2 630,3	954,04
143 073 10	Staudt	269	317	330	1 100,8	1 006,22	147,30	858,92	1 400,7	1 280,32	1 400,7	1 280,32
143 081 10	Wirges, St.	269	317	330	2 563,6	505,75	124,31	381,44	3 754,4	740,65	4 024,6	793,95
143 275 10	Niedersayn	269	317	330	19,8	97,20	74,17	23,03	72,2	354,00	122,8	601,83
211 000 00	Krfr. St. Trier	330	370	390	45 393,6	435,40	118,99	316,41	68 763,1	659,55	92 497,8	887,20
231 000 00	LK Bernkastel-Wittlich	303	318	350	46 637,1	416,05	109,15	306,90	72 024,8	642,53	84 639,4	755,07
231 134 00	Wittlich, St.	255	317	352	12 443,7	697,13	139,93	557,20	16 675,1	934,18	18 133,8	1 015,90
231 502 00	Morbach	290	317	352	10 972,1	1 009,02	122,33	886,69	12 271,8	1 128,55	12 381,6	1 138,65
231 000 01	VG Bernkastel-Kues	305	317	343	7 042,3	310,12	119,29	190,84	12 767,1	562,23	15 647,2	689,06
231 008 01	Bernkastel-Kues, St.	320	320	350	2 468,0	372,19	155,92	216,26	4 553,8	686,74	4 945,8	745,86
231 012 01	Brauneberg	300	320	350	191,7	160,69	96,43	64,26	443,5	371,77	746,4	625,68
231 016 01	Burgen	350	320	350	102,8	181,71	83,43	98,28	231,0	408,16	358,2	632,82
231 030 01	Erden	320	320	350	56,4	152,31	109,94	42,37	141,5	382,42	237,3	641,28
231 040 01	Gornhausen	270	320	350	15,8	71,76	81,00	- 9,24	66,1	300,48	88,0	400,17
231 041 01	Graach an der Mosel	380	320	350	102,3	147,34	98,63	48,71	240,9	347,06	401,0	577,88
231 056 01	Hochscheid	300	280	330	71,2	268,59	164,68	103,91	129,3	487,74	129,3	487,74
231 066 01	Kesten	320	320	350	40,1	113,72	99,78	13,94	123,2	348,99	194,5	550,92
231 070 01	Kleinich	270	290	330	107,3	153,52	81,72	71,80	268,5	384,13	414,6	593,17
231 071 01	Kommen	270	300	350	38,3	132,15	82,50	49,64	113,6	391,70	173,7	598,88
231 075 01	Lieser	300	320	350	208,2	175,88	110,31	65,57	527,5	445,54	682,0	576,04
231 076 01	Lösnich	300	320	350	60,5	141,08	97,83	43,24	139,9	326,13	233,8	545,07
231 077 01	Longkamp	270	305	352	182,9	154,25	67,15	87,10	448,9	378,54	653,9	551,35
231 081 01	Maring-Noviland	280	320	350	376,7	247,65	96,35	151,30	738,7	485,70	970,3	637,93
231 087 01	Monzelfeld	300	320	350	151,6	122,87	88,88	33,99	494,5	400,72	717,2	581,18
231 090 01	Mülheim (Mosel)	300	300	330	1 394,3	1 449,33	172,10	1 277,23	1 532,9	1 593,47	1 532,9	1 593,47
231 125 01	Ürzig	280	320	330	384,7	438,69	124,71	313,98	613,8	699,92	619,0	705,84
231 126 01	Veldenz	320	320	350	110,0	122,74	88,61	34,12	305,9	341,44	584,7	652,60
231 133 01	Wintrich	300	320	350	217,7	234,08	114,94	119,14	414,0	445,13	593,5	638,17
231 136 01	Zeltingen-Rachtig	280	320	350	761,8	345,02	115,97	229,05	1 239,6	561,39	1 371,0	620,93

30 Steuereinnahmen, Realsteuerhebesätze, Realsteueraufbringungskraft und Steuereinnahmekraft der Gemeinden 2009

Gem.- Schl.- Nr.	Landkreis Verbandsgemeinde Gemeinde	Be- völkerung am 30.06.2009	Steuereinnahmen insgesamt (netto)		Einnahmen aus der / dem					
					Grundsteuer		Gewerbsteuer		Gemeindeanteil an der	
					A	B	Auf- kommen (brutto)	Ein- nahmen (netto) ¹⁾	Ein- kommen- steuer	Umsatz- steuer
					1 000 EUR					

noch: LK Bernkastel-Wittlich

231 000 02	VG Kröv-Bausendorf	8 754	3 771,2	430,80	115,4	628,2	989,6	803,5	2 078,8	107,2
231 004 02	Bausendorf	1 279	490,0	383,12	4,0	77,9	77,8	63,2	324,7	15,1
231 005 02	Bengel	862	587,7	681,81	5,1	59,7	365,8	296,8	207,6	13,0
231 020 02	Diefenbach	62	35,7	575,60	0,3	5,4	0,3	0,2	29,5	0,0
231 033 02	Flußbach	452	171,3	379,08	1,5	22,6	11,5	9,3	134,3	2,1
231 057 02	Honthheim	818	272,9	333,65	8,3	45,3	36,9	30,0	181,8	3,4
231 067 02	Kinderbeuern	1 089	409,1	375,71	5,2	56,1	95,9	78,3	248,5	13,7
231 068 02	Kinheim	786	387,1	492,44	17,2	65,2	136,9	111,1	177,9	13,3
231 072 02	Kröv	2 277	957,9	420,70	53,9	227,1	166,6	135,2	498,0	35,6
231 110 02	Reil	1 065	432,9	406,47	18,4	65,7	96,8	78,6	256,2	11,0
231 132 02	Willwerscheid	64	26,5	413,47	1,6	3,2	1,1	0,9	20,3	0,1
231 000 03	VG Manderscheid	7 694	4 617,8	600,18	80,8	684,0	2 171,8	1 764,8	1 930,2	123,9
231 009 03	Bettenfeld	659	261,5	396,88	7,1	48,1	49,5	40,2	161,3	2,4
231 021 03	Dierfeld	8	2,6	329,13	1,8	-	0,9	0,8	-	0,1
231 025 03	Eckfeld	352	116,8	331,90	7,0	18,9	8,5	6,9	81,8	1,1
231 026 03	Eisenschmitt	305	145,7	477,86	3,6	48,6	34,2	27,8	59,1	4,7
231 036 03	Gipperath	267	117,6	440,42	1,9	13,1	35,9	28,7	72,5	0,7
231 044 03	Greimerath	230	178,9	777,90	1,5	13,6	123,0	99,9	62,7	0,5
231 046 03	Großlittgen	964	1 087,1	1 127,72	5,6	82,1	895,6	727,6	246,7	20,0
231 049 03	Hasborn	552	201,2	364,41	2,9	35,5	5,8	4,8	155,1	0,9
231 065 03	Karl	194	55,3	284,94	3,8	8,2	2,4	2,0	39,9	0,1
231 074 03	Laufeld	501	777,5	1 551,93	3,6	95,4	646,5	525,3	130,8	20,7
231 080 03	Manderscheid, St.	1 307	610,6	467,19	4,8	151,9	108,2	87,9	335,1	22,6
231 082 03	Meerfeld	352	142,9	405,91	2,8	23,5	34,3	27,8	86,0	1,5
231 091 03	Musweiler	59	35,2	596,54	3,6	1,9	12,0	9,8	19,7	0,0
231 095 03	Niederöfflingen	433	178,2	411,64	4,6	26,4	46,3	37,6	104,0	3,8
231 096 03	Niederscheidweiler	276	34,3	124,21	4,5	11,4	- 42,1	- 33,7	49,3	2,0
231 100 03	Oberöfflingen	289	120,3	416,40	3,9	15,1	36,5	29,6	69,6	0,5
231 101 03	Oberscheidweiler	190	139,6	734,91	2,8	10,8	103,5	84,1	40,5	0,7
231 104 03	Pantenburg	249	96,6	387,93	4,3	16,2	4,7	3,9	70,9	0,5
231 114 03	Schladt	112	44,3	395,54	4,5	7,1	4,0	3,2	28,6	0,3
231 116 03	Schwarzenborn	48	30,8	641,50	2,0	3,2	11,4	9,3	14,9	0,9
231 127 03	Wallscheid	347	240,6	693,40	4,1	52,9	50,7	41,2	101,5	39,6
231 000 05	VG Neumagen-Dhron	5 723	2 578,6	450,57	169,7	427,4	689,3	559,3	1 315,2	93,6
231 086 05	Minheim	482	150,4	312,12	22,8	20,6	5,6	4,5	100,1	1,3
231 092 05	Neumagen-Dhron	2 245	982,2	437,52	44,4	182,4	262,0	212,6	493,9	43,3
231 105 05	Piesport	1 917	929,2	484,71	62,3	152,7	274,8	223,0	454,2	33,9
231 207 05	Trittenheim	1 079	516,7	478,89	40,2	71,7	146,9	119,2	267,0	15,2
231 000 06	VG Thalfang am Erbeskopf	7 330	3 279,9	447,47	69,4	653,3	657,2	534,6	1 808,1	170,5
231 006 06	Berglicht	501	134,3	268,04	4,8	28,0	6,2	5,1	92,8	1,6
231 017 06	Burtscheid	113	31,6	279,22	2,8	5,5	0,3	0,2	22,1	0,5
231 018 06	Deuselbach	253	160,4	634,15	3,6	34,2	26,1	21,2	67,9	33,0
231 019 06	Dhronecken	126	36,4	288,75	0,5	6,5	1,7	1,4	27,6	0,1
231 032 06	Etgert	51	19,7	387,20	3,1	2,8	2,9	2,4	10,8	0,2
231 035 06	Gielert	184	57,0	309,99	2,5	7,9	7,0	5,7	39,7	0,3
231 042 06	Gräfendhron	121	28,0	231,79	1,0	5,9	0,4	0,4	20,1	0,2
231 054 06	Hilscheid	272	112,4	413,21	8,3	16,2	20,1	16,3	69,8	0,7
231 058 06	Horath	438	115,6	263,98	2,6	36,1	- 65,7	- 53,5	119,7	9,1
231 064 06	Immert	166	47,7	287,06	2,1	8,5	0,9	0,7	35,9	0,0
231 078 06	Lückenburg	100	35,7	357,06	1,0	5,4	10,1	8,2	19,5	0,7
231 079 06	Malborn	1 333	641,1	480,93	13,0	100,2	177,6	144,6	356,6	4,2
231 083 06	Merschbach	45	20,9	464,07	0,4	3,6	4,0	3,2	13,4	0,1
231 093 06	Neunkirchen	129	62,8	486,64	1,0	9,1	0,8	0,7	51,0	0,1
231 112 06	Rorodt	59	14,1	238,15	1,2	2,7	- 0,1	- 0,1	10,0	0,0
231 115 06	Schönenberg	234	91,5	390,90	2,5	11,8	42,7	34,6	40,5	0,4
231 122 06	Talling	232	70,6	304,13	2,7	10,9	0,3	0,3	55,6	0,1
231 123 06	Thalfang	1 777	1 179,0	663,46	9,8	295,0	364,2	296,4	462,5	110,5
231 202 06	Breit	261	90,1	345,19	2,1	11,8	0,6	0,5	74,8	0,3
231 203 06	Büdllich	191	67,0	351,00	1,2	10,2	8,4	6,8	46,1	1,3
231 204 06	Heidenburg	744	264,1	355,02	3,2	41,1	48,8	39,6	171,7	6,9

30 Steuereinnahmen, Realsteuerhebesätze, Realsteueraufbringungskraft und Steuereinnahmekraft der Gemeinden 2009

Gem.-Schl.-Nr.	Landkreis Verbandsgemeinde Gemeinde	Bevölkerung am 30.06.2009	Steuereinnahmen insgesamt (netto)		Einnahmen aus der / dem					
					Grundsteuer		Gewerbsteuer		Gemeindeanteil an der	
					A	B	Auf- kommen (brutto)	Ein- nahmen (netto) ¹⁾	Ein- kommen- steuer	Umsatz- steuer
					Anzahl					

noch: LK Bernkastel-Wittlich

231 000 07	VG Traben-Trarbach	9 431	5 014,8	531,73	89,3	911,9	2 031,1	1 647,7	2 097,9	241,6
231 014 07	Burg (Mosel)	405	112,2	277,12	13,7	22,1	22,3	17,8	56,0	1,9
231 029 07	Enkirch	1 604	671,3	418,53	27,7	140,5	202,8	164,5	315,8	21,1
231 120 07	Starkenbourg	250	76,6	306,29	3,2	16,0	4,3	3,5	49,6	3,6
231 124 07	Traben-Trarbach, St.	5 950	3 753,2	630,80	30,4	654,0	1 787,3	1 450,3	1 390,3	208,5
231 206 07	Lötzbeuren	493	142,7	289,45	3,6	26,8	4,9	3,9	106,0	0,8
231 501 07	Irmenach	729	258,7	354,88	10,7	52,6	9,5	7,6	180,3	5,8
231 000 08	VG Wittlich-Land	21 731	10 550,2	485,49	151,7	1 507,8	3 436,7	2 781,0	5 591,5	457,9
231 001 08	Altrich	1 548	611,3	394,88	11,1	90,4	53,9	43,7	453,6	8,2
231 003 08	Arenrath	337	114,3	339,08	2,9	19,3	1,1	0,9	88,4	2,1
231 007 08	Bergweiler	854	322,4	377,53	5,7	52,4	26,7	21,7	236,4	4,0
231 010 08	Binsfeld	1 119	979,7	875,54	2,7	118,2	688,9	559,0	252,1	45,4
231 013 08	Bruch	467	166,2	355,78	3,7	26,5	4,1	3,4	130,0	1,2
231 022 08	Dierscheid	161	57,3	355,76	0,7	9,1	5,3	4,3	42,3	0,3
231 023 08	Dodenburg	105	27,2	259,29	1,9	2,8	- 2,7	- 2,2	23,8	0,7
231 024 08	Dreis	1 378	613,6	445,26	7,7	82,9	221,2	179,5	329,6	11,7
231 031 08	Esch	395	257,9	653,03	2,1	27,8	118,7	95,0	118,4	13,7
231 037 08	Gladbach	350	104,0	297,21	1,0	18,5	2,3	1,8	80,7	0,6
231 050 08	Heckenmünster	115	44,7	388,70	1,9	7,2	1,1	0,9	34,3	0,2
231 051 08	Heidweiler	204	52,1	255,49	3,3	8,4	3,2	2,6	33,0	4,6
231 053 08	Hetzerath	2 119	1 402,8	662,01	9,6	173,5	789,4	640,5	543,2	29,8
231 062 08	Hupperath	609	194,2	318,94	2,5	44,8	- 43,1	- 35,0	174,3	5,4
231 069 08	Klausen	1 346	529,6	393,44	5,2	70,0	135,7	110,1	328,5	11,3
231 085 08	Minderlittgen	681	207,9	305,33	3,9	36,5	1,2	1,0	162,9	0,5
231 103 08	Osann-Monzel	1 668	896,0	537,20	34,9	102,4	325,4	264,0	461,8	26,7
231 107 08	Platten	896	403,6	450,42	6,6	48,4	108,7	88,2	249,2	7,9
231 108 08	Plein	659	232,6	352,95	2,0	37,3	9,9	8,1	180,5	2,0
231 111 08	Rivenich	717	304,5	424,64	9,6	41,3	59,8	48,5	188,7	15,0
231 113 08	Salmtal	2 380	1 055,6	443,55	8,7	189,8	189,2	153,7	600,5	97,8
231 117 08	Sehlem	905	499,7	552,17	7,9	77,6	178,6	142,9	251,4	18,7
231 503 08	Landscheid	2 030	937,6	461,86	12,7	175,8	173,4	140,7	478,8	123,4
231 504 08	Niersbach	688	535,4	778,15	3,4	47,1	384,7	307,7	149,0	26,8
232 000 00	LK Eifelkreis Bitburg-Prüm	94 561	53 770,3	568,63	990,3	7 662,5	26 601,0	21 614,2	20 236,3	2 803,4
232 018 00	Bitburg, St.	12 801	15 193,7	1 186,91	26,9	2 432,9	9 910,7	8 093,8	3 207,9	1 248,8
232 000 01	VG Arzfeld	9 737	3 336,4	342,65	145,1	446,6	1 037,6	841,8	1 744,1	118,1
232 201 01	Arzfeld	1 338	565,8	422,84	11,1	74,2	229,6	186,3	268,0	21,0
232 211 01	Dackscheid	149	68,8	461,79	2,1	5,0	27,4	22,2	38,7	0,1
232 212 01	Dahren	352	72,4	205,57	6,6	11,8	13,5	11,0	40,6	1,1
232 213 01	Daleiden	920	299,1	325,15	6,7	47,1	129,8	105,3	125,6	10,0
232 214 01	Dasburg	227	68,3	300,73	0,7	13,1	10,1	8,2	43,3	2,2
232 217 01	Eilscheid	43	7,3	169,74	1,8	0,8	0,3	0,2	4,2	0,0
232 220 01	Eschfeld	179	45,5	253,92	3,8	7,1	2,4	2,0	31,7	0,4
232 221 01	Euscheid	148	35,5	239,71	2,5	4,2	5,6	4,5	23,4	0,4
232 229 01	Großkampenbergr	161	51,8	321,91	4,0	7,1	11,6	9,4	27,9	2,3
232 233 01	Hargarten	93	19,9	213,65	1,4	3,2	3,7	3,0	11,8	0,2
232 234 01	Harspelt	77	17,8	231,19	3,1	1,7	0,7	0,5	11,9	0,2
232 240 01	Herzfeld	41	9,9	240,27	2,1	0,7	4,5	3,7	2,9	0,4
232 245 01	Irrhausen	234	78,3	334,60	2,7	11,6	21,6	17,5	39,2	6,1
232 246 01	Jucken	191	44,9	234,87	2,8	8,4	2,2	1,8	30,2	0,6
232 247 01	Kesfeld	82	21,9	266,65	3,7	1,6	2,2	1,8	14,4	0,0
232 248 01	Kickeshausen	37	7,4	200,97	2,2	0,4	0,5	0,4	4,0	-
232 249 01	Kinzenburg	40	23,0	575,43	0,6	2,0	0,4	0,3	19,7	0,0
232 253 01	Krautscheid	246	87,7	356,37	4,3	12,7	44,2	35,9	28,4	5,5
232 254 01	Lambertsberg	340	144,3	424,30	1,7	19,1	51,0	41,4	77,0	4,1
232 255 01	Lascheid	71	22,6	319,00	1,6	1,9	0,0	0,0	18,5	-
232 258 01	Lauperath	112	20,6	183,54	5,0	3,3	- 0,0	- 0,0	11,3	0,4
232 259 01	Leidenborn	157	56,9	362,65	3,4	6,5	14,0	11,4	33,9	0,4
232 260 01	Lichtenborn	345	106,4	308,39	7,8	9,7	40,1	32,5	54,7	0,6

30 Steuereinnahmen, Realsteuerhebesätze, Realsteueraufbringungskraft und Steuereinnahmekraft der Gemeinden 2009

Gem.-Schl.-Nr.	Landkreis Verbandsgemeinde Gemeinde	Realsteuerhebesätze			Realsteueraufbringungskraft				Steuereinnahmekraft der Gemeinden ²⁾		Steuereinnahmekraft der Gemeinden ²⁾ zuzüglich Schlüsselzuweisung ³⁾	
		Grundsteuer		Gewerbesteuer	insgesamt		Grundsteuer	Gewerbesteuer	1 000 EUR	EUR je Einw.	1 000 EUR	EUR je Einw.
		A	B		1 000 EUR	EUR je Einw.						
		%			1 000 EUR	EUR je Einw.	EUR je Einw.	EUR je Einw.	1 000 EUR	EUR je Einw.	1 000 EUR	EUR je Einw.
noch: LK Bernkastel-Wittlich												
231 000 07	VG Traben-Trarbach	295	317	350	3 189,0	338,14	112,07	226,07	5 145,1	545,55	6 065,5	643,14
231 014 07	Burg (Mosel)	280	300	330	63,6	156,94	95,73	61,21	116,9	288,75	250,9	619,47
231 029 07	Enkirch	280	320	350	388,7	242,34	109,79	132,55	687,3	428,52	925,9	577,27
231 120 07	Starkenbourg	280	320	350	24,7	98,61	80,60	18,01	77,0	307,93	119,7	478,94
231 124 07	Traben-Trarbach, St.	335	320	350	2 588,7	435,08	120,10	314,98	3 850,5	647,15	4 048,9	680,48
231 206 07	Lötzbeuren	270	290	330	40,4	81,98	70,94	11,05	146,2	296,54	317,1	643,30
231 501 07	Irmenach	270	290	330	82,9	113,77	99,26	14,51	267,1	366,39	402,9	552,67
231 000 08	VG Wittlich-Land	303	319	346	5 383,8	247,75	79,98	167,77	10 777,5	495,95	13 054,2	600,72
231 001 08	Altrich	300	320	350	162,2	104,80	68,29	36,51	613,9	396,59	796,3	514,38
231 003 08	Arenrath	280	320	350	24,4	72,36	69,03	3,33	114,7	340,35	207,2	614,77
231 007 08	Bergweiler	300	320	350	88,6	103,78	71,02	32,76	324,0	379,34	472,2	552,97
231 010 08	Binsfeld	300	320	350	849,5	759,12	113,55	645,57	1 017,0	908,84	1 090,4	974,40
231 013 08	Bruch	300	320	350	35,7	76,55	67,26	9,29	166,1	355,77	268,7	575,43
231 022 08	Dierscheid	270	320	350	15,9	98,61	64,25	34,35	57,5	357,12	110,3	684,81
231 023 08	Dodenbourg	300	300	350	2,2	20,70	47,23	- 26,53	27,1	258,50	30,7	292,75
231 024 08	Dreis	300	320	350	326,5	236,94	68,62	168,32	626,0	454,28	747,3	542,30
231 031 08	Esch	280	300	330	165,4	418,81	84,60	334,20	273,8	693,11	274,6	695,29
231 037 08	Gladbach	320	320	350	22,8	65,05	58,29	6,76	103,7	296,17	213,8	610,95
231 050 08	Heckenmünster	300	320	350	10,4	90,82	81,09	9,73	44,7	389,08	77,2	671,09
231 051 08	Heidweiler	290	320	350	15,4	75,70	59,13	16,57	52,4	257,03	107,0	524,51
231 053 08	Hetzerath	280	320	350	1 020,3	481,50	90,87	390,63	1 444,4	681,66	1 447,3	683,02
231 062 08	Hupperath	300	320	350	4,3	7,00	81,25	- 74,25	192,1	315,42	296,1	486,15
231 069 08	Klausen	320	320	350	220,7	163,99	58,24	105,75	534,9	397,44	772,0	573,55
231 085 08	Minderlittgen	300	320	350	43,4	63,71	61,89	1,82	206,6	303,38	395,9	581,42
231 103 08	Osann-Monzel	320	320	350	480,0	287,77	83,24	204,54	907,1	543,85	995,7	596,91
231 107 08	Platten	300	320	350	171,2	191,06	63,81	127,25	407,8	455,17	473,1	527,99
231 108 08	Plein	300	320	350	51,6	78,26	62,44	15,83	232,2	352,34	371,6	563,90
231 111 08	Rivenich	280	320	350	115,9	161,71	74,29	87,42	308,4	430,10	309,0	430,90
231 113 08	Salmtal	320	320	352	404,9	170,13	87,24	82,88	1 067,7	448,63	1 357,2	570,27
231 117 08	Sehlem	300	320	330	287,8	318,04	98,57	219,47	522,2	577,01	532,2	588,09
231 503 08	Landscheid	320	320	350	378,3	186,34	96,76	89,57	947,8	466,88	1 105,6	544,65
231 504 08	Niersbach	260	290	330	486,3	706,83	85,02	621,81	585,2	850,63	602,8	876,14
232 000 00	LK Eifelkreis Bitburg-Prüm	319	329	352	36 459,0	385,56	92,32	293,25	54 511,9	576,47	73 709,7	779,49
232 018 00	Bitburg, St.	280	330	360	12 615,4	985,50	196,23	789,27	15 255,1	1 191,71	16 166,4	1 262,90
232 000 01	VG Arzfeld	342	335	350	1 658,4	170,32	58,51	111,81	3 324,8	341,46	5 766,9	592,27
232 201 01	Arzfeld	320	320	350	328,8	245,71	65,75	179,96	574,5	429,36	962,0	719,02
232 211 01	Dackscheid	350	370	350	35,0	234,77	41,83	192,93	68,7	460,91	104,7	702,99
232 212 01	Dahren	350	350	350	30,9	87,87	47,54	40,33	70,1	199,14	191,6	544,37
232 213 01	Daleiden	350	330	350	189,6	206,10	58,21	147,89	300,8	326,96	537,6	584,38
232 214 01	Dasburg	350	370	350	23,1	101,71	55,08	46,63	66,7	293,73	126,0	555,09
232 217 01	Eilscheid	380	380	350	2,3	54,60	47,26	7,35	6,5	150,77	24,9	579,35
232 220 01	Eschfeld	350	350	350	12,5	69,59	55,28	14,31	44,1	246,26	90,6	506,07
232 221 01	Euscheid	320	320	350	12,5	84,27	44,89	39,38	35,2	238,04	85,8	579,84
232 229 01	Großkampfenberg	350	350	350	22,3	138,40	62,74	75,66	50,3	312,26	81,1	503,94
232 233 01	Hargarten	350	370	350	7,9	85,13	43,97	41,16	19,1	205,85	55,1	593,00
232 234 01	Harspelt	320	320	350	5,2	68,14	59,13	9,01	17,2	223,58	47,9	621,49
232 240 01	Herzfeld	350	350	350	7,1	174,12	58,66	115,46	9,5	232,63	33,0	804,56
232 245 01	Irrhausen	360	360	350	35,7	152,50	55,70	96,80	76,9	328,74	149,8	639,99
232 246 01	Jucken	350	350	350	12,7	66,66	54,37	12,30	43,1	225,48	111,6	584,05
232 247 01	Kesfeld	370	370	352	6,6	80,02	52,05	27,98	20,6	250,73	48,1	586,66
232 248 01	Kickeshausen	350	350	350	2,7	74,00	59,62	14,38	6,7	180,59	24,3	656,57
232 249 01	Kinzenburg	350	350	350	2,9	71,63	61,80	9,83	22,5	563,58	28,0	701,15
232 253 01	Krautscheid	350	370	350	61,4	249,61	61,22	188,39	87,0	353,69	146,9	596,97
232 254 01	Lambertsberg	350	350	350	73,3	215,63	58,30	157,32	144,8	425,85	223,3	656,63
232 255 01	Lascheid	330	330	350	3,3	47,04	46,42	0,62	21,9	308,04	41,0	577,61
232 258 01	Lauperath	350	370	350	7,1	63,45	63,48	- 0,04	18,8	167,54	60,4	539,66
232 259 01	Leidenborn	350	350	350	23,7	150,94	57,20	93,74	55,3	352,46	83,1	529,08
232 260 01	Lichtenborn	300	320	350	59,6	172,88	51,14	121,75	107,3	311,04	219,5	636,09

30 Steuereinnahmen, Realsteuerhebesätze, Realsteueraufbringungskraft und Steuereinnahmekraft der Gemeinden 2009

Gem.- Schl.- Nr.	Landkreis Verbandsgemeinde Gemeinde	Be- völkerung am 30.06.2009	Steuereinnahmen insgesamt (netto)		Einnahmen aus der / dem					
					Grundsteuer		Gewerbsteuer		Gemeindeanteil an der	
					A	B	Auf- kommen (brutto)	Ein- nahmen (netto) ¹⁾	Ein- kommen- steuer	Umsatz- steuer
					1 000 EUR					

noch: LK Eifelkreis Bitburg-Prüm

232 261 01	Lierfeld	85	41,3	485,45	0,9	3,8	17,2	14,0	21,5	0,8
232 262 01	Lünebach	558	273,0	489,20	4,2	35,7	101,7	82,6	133,6	14,4
232 263 01	Lützkampen	376	124,5	331,02	4,4	14,0	54,3	44,0	57,8	3,0
232 264 01	Manderscheid	50	22,4	448,56	2,4	1,7	10,6	8,5	9,6	0,0
232 267 01	Mauel	67	20,9	311,97	2,1	3,3	0,2	0,2	14,9	0,1
232 270 01	Merlscheid	36	13,8	383,67	1,7	0,8	1,1	0,9	10,1	0,0
232 277 01	Niederpierscheid	38	7,1	186,84	0,7	1,1	0,3	0,2	4,9	0,0
232 285 01	Oberpierscheid	365	92,2	252,56	5,8	10,9	12,7	10,3	63,9	0,2
232 287 01	Olmscheid	151	52,6	348,24	3,6	6,7	20,0	16,2	24,5	0,7
232 291 01	Pintesfeld	42	17,2	410,00	2,6	0,7	7,1	5,8	7,8	0,1
232 293 01	Plütscheid	320	108,7	339,81	5,8	12,5	10,1	8,2	80,1	0,9
232 294 01	Preischeid	177	23,3	131,77	2,3	6,5	0,8	0,7	12,8	0,3
232 297 01	Reiff	59	12,0	203,36	2,5	1,2	0,2	0,2	7,6	0,0
232 298 01	Reipeldingen	68	12,7	187,35	2,5	2,0	1,2	0,9	6,8	0,0
232 301 01	Roscheid	61	21,0	344,77	3,1	1,5	11,2	9,1	7,0	0,1
232 309 01	Sengerich	23	8,2	355,13	0,5	0,7	0,5	0,4	6,5	0,1
232 310 01	Sevenig (Our)	58	16,0	276,22	1,8	2,3	1,7	1,4	10,0	0,1
232 315 01	Strickscheid	35	41,2	1 178,11	1,2	1,6	42,7	34,6	3,4	0,3
232 322 01	Waxweiler	1 111	398,4	358,61	2,6	64,0	88,0	71,4	221,9	34,6
232 333 01	Üttfeld	474	153,9	324,73	12,5	22,5	40,6	33,0	78,1	6,5
232 000 02	VG Bitburg-Land	16 683	6 773,0	405,98	229,2	952,2	2 078,5	1 689,9	3 661,5	173,0
232 009 02	Baustert	501	181,2	361,74	2,9	28,4	60,3	47,9	96,6	4,4
232 013 02	Bettingen	1 019	310,0	304,18	6,1	52,8	77,6	62,9	177,4	6,9
232 014 02	Bickendorf	485	183,4	378,18	3,4	24,6	12,2	9,8	141,8	3,0
232 015 02	Biersdorf am See	539	308,4	572,17	3,4	80,0	116,0	94,2	110,4	17,9
232 017 02	Birtlingen	68	23,0	337,82	2,3	2,0	0,8	0,7	12,7	5,1
232 020 02	Brecht	247	73,0	295,36	4,2	10,9	13,1	10,6	43,7	2,8
232 021 02	Brimingen	80	39,0	487,73	4,6	8,4	20,9	16,9	8,4	0,2
232 024 02	Dahlem	251	79,7	317,63	1,7	11,0	6,8	5,5	60,5	0,2
232 026 02	Dockendorf	205	72,5	353,84	4,8	11,9	13,8	11,2	43,3	1,1
232 027 02	Dudeldorf	1 011	801,7	792,96	8,4	81,2	519,1	421,2	257,5	28,7
232 029 02	Echtershausen	103	24,4	236,88	1,1	4,4	- 0,5	- 0,4	18,8	0,1
232 030 02	Ehlenz	449	139,6	310,85	4,1	18,3	17,4	14,1	101,5	0,6
232 032 02	Enzen	34	5,0	147,35	1,9	0,9	0,2	0,2	1,7	0,0
232 034 02	Eßlingen	57	48,7	854,05	3,9	3,7	2,5	2,0	38,3	0,4
232 036 02	Feilsdorf	28	8,5	302,89	1,6	1,3	0,4	0,4	5,1	-
232 039 02	Fließem	700	251,3	359,03	5,0	51,4	58,4	47,4	143,0	2,8
232 044 02	Gondorf	262	123,0	469,32	3,0	27,0	21,5	17,3	71,1	3,4
232 045 02	Halsdorf	96	24,1	251,02	3,5	2,9	4,4	3,6	13,4	0,1
232 046 02	Hamm	22	30,2	1 371,91	0,7	3,0	5,8	4,7	21,4	0,3
232 048 02	Heilenbach	109	29,7	272,13	3,8	3,7	4,7	3,8	17,8	0,1
232 052 02	Hisel	14	5,4	383,36	1,6	0,2	0,5	0,4	3,1	0,0
232 057 02	Hütterscheid	212	44,5	209,97	1,5	10,4	7,8	6,3	23,9	0,7
232 058 02	Hüttingen an der Kyll	310	107,4	346,29	0,6	15,7	4,0	3,3	86,3	0,2
232 060 02	Idenheim	438	161,0	367,50	7,1	20,7	23,7	19,1	109,5	2,8
232 061 02	Idesheim	403	119,5	296,43	8,0	13,4	9,5	7,6	89,1	0,5
232 062 02	Ingendorf	237	76,6	323,25	6,1	7,6	3,2	2,6	58,5	0,1
232 074 02	Ließem	83	26,6	321,01	3,7	3,8	0,2	0,2	18,5	0,0
232 077 02	Meckel	384	143,5	373,82	7,0	17,4	57,0	46,2	70,7	1,3
232 079 02	Messerich	540	188,9	349,83	5,5	30,7	13,4	10,9	137,1	2,9
232 081 02	Metterich	487	210,3	431,85	8,1	26,4	43,1	34,7	135,6	4,0
232 083 02	Mülbach	109	35,1	322,46	0,9	3,8	12,3	10,1	19,8	0,0
232 086 02	Nattenheim	513	169,1	329,58	8,9	21,5	27,2	21,9	112,3	2,6
232 091 02	Niederstedem	220	168,6	766,23	5,7	13,1	119,6	102,1	43,9	2,9
232 092 02	Niederweiler	87	24,3	278,95	4,3	1,7	2,0	1,6	16,3	0,1
232 097 02	Oberstedem	75	40,3	536,68	7,3	3,5	13,0	10,8	17,9	0,0
232 098 02	Oberweiler	136	78,3	575,91	2,8	7,3	12,3	9,9	34,3	23,2
232 099 02	Oberweis	551	175,6	318,76	5,6	30,9	31,1	25,3	107,1	3,1
232 100 02	Oltdorf	99	23,5	237,67	3,8	2,7	0,2	0,1	16,5	0,0
232 109 02	Rittersdorf	1 450	621,7	428,76	10,8	77,6	205,4	165,6	335,0	24,1
232 111 02	Röhl	430	151,1	351,32	7,0	19,0	27,2	22,1	99,0	2,1
232 115 02	Scharbillig	71	68,4	963,24	3,4	9,0	44,6	36,4	19,3	0,1

30 Steuereinnahmen, Realsteuerhebesätze, Realsteueraufbringungskraft und Steuereinnahmekraft der Gemeinden 2009

Gem.- Schl.- Nr.	Landkreis Verbandsgemeinde Gemeinde	Realsteuer- hebesätze			Realsteueraufbringungskraft				Steuer- einnahmekraft der Gemeinden ²⁾		Steuer- einnahmekraft der Gemeinden ²⁾ zuzüglich Schlüssel- zuweisung ³⁾	
		Grund- steuer		Ge- wer- be- steuer	insgesamt		Grund- steuer	Ge- wer- be- steuer	1 000 EUR	EUR je Einw.	1 000 EUR	EUR je Einw.
		A	B		1 000 EUR	EUR je Einw.						
		%			1 000 EUR	EUR je Einw.	EUR je Einw.	EUR je Einw.	1 000 EUR	EUR je Einw.	1 000 EUR	EUR je Einw.

noch: LK Eifelkreis Bitburg-Prüm

232 261 01	Lierfeld	320	320	350	22,8	268,65	56,52	212,13	41,9	492,65	55,1	647,85
232 262 01	Lünebach	320	320	350	148,1	265,36	74,18	191,18	276,8	496,10	333,5	597,61
232 263 01	Lützkampen	320	320	350	75,5	200,85	49,55	151,30	126,0	335,23	227,8	605,74
232 264 01	Manderscheid	350	370	330	15,3	306,90	70,48	236,42	22,9	457,34	43,7	873,04
232 267 01	Mauel	400	420	350	4,4	65,79	61,96	3,84	19,3	287,70	38,7	578,13
232 270 01	Merlscheid	320	320	350	3,5	96,69	64,28	32,42	13,4	371,86	21,8	604,61
232 277 01	Niederpierscheid	350	350	350	1,9	50,97	43,82	7,16	6,8	178,13	25,4	668,26
232 285 01	Oberpierscheid	350	370	350	27,9	76,57	40,16	36,41	89,7	245,70	208,7	571,83
232 287 01	Olmscheid	330	330	350	30,9	204,44	65,78	138,66	52,3	346,15	80,4	532,60
232 291 01	Pintesfeld	330	330	350	10,5	249,67	71,24	178,43	17,1	407,40	22,0	524,36
232 293 01	Plütscheid	400	350	350	26,7	83,33	50,36	32,97	105,8	330,60	198,3	619,53
232 294 01	Preischeid	350	350	350	9,0	50,95	46,16	4,79	22,0	124,15	110,6	624,85
232 297 01	Reiff	320	320	350	3,7	63,41	59,61	3,80	11,3	192,02	34,9	591,61
232 298 01	Reipeldingen	350	350	350	5,2	76,06	58,09	17,97	11,7	172,74	47,9	704,66
232 301 01	Roscheid	350	350	350	15,7	256,69	64,77	191,92	20,6	338,07	40,4	661,84
232 309 01	Sengerich	350	350	350	1,5	66,04	45,48	20,57	8,0	349,78	13,5	587,13
232 310 01	Sevenig (Our)	350	370	350	5,4	93,78	62,21	31,57	15,2	262,33	33,7	580,93
232 315 01	Strickscheid	320	320	350	47,5	1 356,94	78,63	1 278,31	43,2	1 233,06	43,2	1 233,06
232 322 01	Waxweiler	320	320	350	162,0	145,86	62,79	83,07	401,9	361,77	452,3	407,09
232 333 01	Üttfeld	350	350	350	74,4	156,94	67,04	89,90	151,3	319,24	258,9	546,27
232 000 02	VG Bitburg-Land	329	332	353	3 326,6	199,40	69,84	129,56	6 772,5	405,95	10 813,0	648,15
232 009 02	Baustert	320	320	320	101,7	202,92	64,84	138,08	190,2	379,68	325,2	649,16
232 013 02	Bettingen	330	330	350	140,5	137,84	58,03	79,81	310,1	304,34	645,3	633,24
232 014 02	Bickendorf	327	327	330	41,9	86,47	58,41	28,06	184,3	379,93	288,2	594,25
232 015 02	Biersdorf am See	330	330	350	206,4	382,85	157,09	225,76	312,8	580,30	399,8	741,66
232 017 02	Birtlingen	300	350	350	5,0	73,68	61,10	12,57	22,7	333,87	45,2	665,32
232 020 02	Brecht	330	330	350	28,5	115,34	59,89	55,45	72,5	293,60	152,8	618,55
232 021 02	Brimingen	350	350	350	33,7	420,75	147,29	273,46	38,4	480,10	38,4	480,10
232 024 02	Dahlem	350	350	350	19,0	75,79	47,37	28,42	78,4	312,33	164,9	657,11
232 026 02	Dockendorf	320	320	340	31,8	154,95	82,03	72,92	73,5	358,41	146,1	712,91
232 027 02	Dudeldorf	350	350	350	629,4	622,53	84,13	538,39	817,7	808,81	911,8	901,86
232 029 02	Echtershausen	320	320	350	5,2	50,22	54,96	- 4,74	24,1	234,11	65,1	631,99
232 030 02	Ehlenz	330	330	350	40,4	89,98	49,45	40,53	139,3	310,16	272,7	607,35
232 032 02	Enzen	330	330	400	2,8	82,15	76,09	6,06	4,4	130,44	26,8	788,68
232 034 02	Eßlingen	330	330	340	9,8	172,74	126,32	46,42	48,1	843,37	78,3	1 374,35
232 036 02	Feilsdorf	330	330	450	3,1	109,50	97,32	12,18	8,1	289,79	15,6	558,64
232 039 02	Fließem	330	330	350	118,0	168,64	81,21	87,44	252,8	361,19	501,9	716,98
232 044 02	Gondorf	320	320	340	54,3	207,24	118,86	88,37	124,6	475,75	195,4	745,95
232 045 02	Halsdorf	330	330	360	10,4	108,06	61,77	46,29	23,1	240,54	59,3	617,73
232 046 02	Hamm	350	350	350	9,5	433,55	154,95	278,59	30,1	1 370,41	30,1	1 370,41
232 048 02	Heilenbach	320	320	350	12,3	113,03	67,47	45,56	29,3	268,90	71,0	651,57
232 052 02	Hisel	350	350	500	1,8	128,57	104,71	23,86	4,9	347,29	8,4	601,79
232 057 02	Hütterscheid	330	330	350	20,1	94,63	56,18	38,45	43,2	203,74	125,1	590,17
232 058 02	Hüttingen an der Kyll	330	330	360	20,6	66,48	53,30	13,18	106,3	342,91	187,5	604,81
232 060 02	Idenheim	330	330	340	52,9	120,86	62,42	58,44	160,5	366,54	255,6	583,63
232 061 02	Idesheim	300	300	340	32,9	81,61	56,20	25,41	120,6	299,35	243,2	603,44
232 062 02	Ingendorf	350	350	350	15,6	65,98	51,64	14,34	73,6	310,59	146,3	617,09
232 074 02	Ließem	320	320	340	7,5	90,24	87,63	2,61	26,0	313,64	57,8	695,99
232 077 02	Meckel	300	320	350	84,7	220,52	64,99	155,53	146,0	380,10	238,4	620,79
232 079 02	Messerich	350	350	350	48,1	89,05	62,98	26,07	185,6	343,79	343,0	635,23
232 081 02	Metterich	330	330	340	80,4	165,14	69,60	95,54	211,7	434,63	302,0	620,19
232 083 02	Mülbach	330	330	360	17,2	157,95	42,81	115,15	34,9	319,74	80,5	738,17
232 086 02	Nattenheim	320	320	340	59,9	116,73	59,59	57,14	169,5	330,44	312,6	609,28
232 091 02	Niederstedem	330	330	450	115,8	526,37	83,01	443,35	145,0	659,30	210,9	958,67
232 092 02	Niederweiler	300	320	350	8,0	91,77	67,39	24,38	23,9	275,20	58,2	668,55
232 097 02	Oberstedem	330	330	400	21,9	291,35	132,80	158,55	37,7	502,31	56,3	750,45
232 098 02	Oberweiler	330	330	340	23,2	170,46	72,96	97,50	78,3	576,04	78,9	580,26
232 099 02	Oberweis	320	320	352	70,0	127,03	68,18	58,85	174,4	316,44	352,6	639,97
232 100 02	Oltdorf	330	330	340	6,2	62,83	61,16	1,67	22,7	229,61	59,0	595,91
232 109 02	Rittersdorf	320	320	340	313,0	215,88	62,98	152,89	632,3	436,08	737,7	508,73
232 111 02	Röhl	350	350	350	52,5	122,10	55,83	66,27	148,5	345,33	259,9	604,35
232 115 02	Scharbillig	350	350	360	56,9	800,72	160,75	639,97	68,0	957,93	71,5	1 006,55

30 Steuereinnahmen, Realsteuerhebesätze, Realsteueraufbringungskraft und Steuereinnahmekraft der Gemeinden 2009

Gem.- Schl.- Nr.	Landkreis Verbandsgemeinde Gemeinde	Be- völkerung am 30.06.2009	Steuereinnahmen insgesamt (netto)			Einnahmen aus der / dem					
						Grundsteuer		Gewerbsteuer		Gemeindeanteil an der	
						A	B	Auf- kommen (brutto)	Ein- nahmen (netto) ¹⁾	Ein- kommen- steuer	Umsatz- steuer
						1 000 EUR					

noch: LK Eifelkreis Bitburg-Prüm

232 118 02	Schleid	368	98,9	268,69	6,9	13,5	6,4	5,2	70,7	1,1
232 119 02	Seffern	328	87,8	267,66	2,0	14,9	12,3	10,0	55,3	3,7
232 120 02	Sefferweich	219	62,0	283,00	6,3	8,4	0,1	0,1	45,5	0,4
232 124 02	Stockem	81	21,2	262,00	2,8	2,5	2,9	2,4	13,3	0,0
232 125 02	Sülm	440	132,9	301,95	7,3	18,1	10,6	8,7	92,8	4,5
232 126 02	Trimport	286	88,0	307,63	2,9	10,3	1,1	0,9	73,1	0,1
232 133 02	Wettlingen	52	15,5	298,42	2,4	1,1	6,3	5,6	6,1	0,0
232 134 02	Wiersdorf	232	73,1	314,90	3,8	10,8	7,2	5,9	51,2	0,4
232 137 02	Wolsfeld	788	409,2	519,34	8,1	53,0	228,0	185,0	156,8	4,4
232 501 02	Wißmannsdorf	774	388,6	502,06	6,4	55,4	191,2	155,3	158,7	9,5
232 000 03	VG Irrel	8 706	3 156,0	362,51	67,8	589,9	1 204,0	980,9	1 400,4	79,0
232 002 03	Alsdorf	374	98,2	262,56	3,5	16,1	10,8	8,5	67,6	0,8
232 019 03	Bollendorf	1 623	765,2	471,45	3,7	152,3	456,3	373,8	206,8	19,5
232 028 03	Echternacherbrück	699	169,5	242,49	2,5	76,9	5,9	4,8	73,9	9,1
232 033 03	Ernzen	426	228,6	536,66	6,0	16,2	184,3	149,7	51,0	4,1
232 037 03	Ferschweiler	872	186,9	214,32	4,1	41,6	49,6	40,3	95,0	2,2
232 053 03	Holsthum	579	169,1	292,06	6,1	25,7	22,2	18,1	115,5	1,4
232 063 03	Irrel	1 383	794,2	574,29	2,9	138,9	404,0	328,2	288,3	31,3
232 065 03	Kaschenbach	56	11,0	196,80	3,3	1,0	0,7	0,5	5,9	0,1
232 078 03	Menningen	194	45,3	233,29	1,5	6,9	1,3	1,1	35,1	0,0
232 082 03	Minden	143	87,3	610,38	3,4	11,4	21,0	17,0	53,8	0,7
232 093 03	Niederweis	214	69,0	322,27	6,0	10,6	5,2	4,2	46,2	0,9
232 103 03	Peffingen	245	52,3	213,28	3,6	7,9	4,6	3,7	35,7	0,3
232 108 03	Prümzurlay	553	137,1	247,95	2,2	26,2	10,8	8,8	95,7	1,0
232 114 03	Schankweiler	173	37,0	213,93	3,8	7,6	1,8	1,5	22,8	0,3
232 131 03	Wallendorf	385	60,6	157,43	3,4	22,4	4,9	4,0	27,3	1,5
232 218 03	Eisenach	364	109,5	300,71	7,2	13,3	1,9	1,6	82,7	3,1
232 225 03	Gilzem	423	135,3	319,90	4,5	14,9	18,6	15,1	97,1	2,7
232 000 04	VG Kyllburg	7 865	3 347,3	425,60	94,6	495,6	1 050,2	847,5	1 793,2	91,2
232 007 04	Badem	1 073	557,3	519,43	6,5	80,2	200,6	162,8	292,4	12,5
232 035 04	Etteldorf	22	8,2	373,09	1,4	0,2	0,4	0,3	6,1	0,0
232 043 04	Gindorf	334	119,1	356,69	4,8	14,7	31,4	25,5	69,9	3,2
232 070 04	Kyllburg, St.	974	447,5	459,43	1,2	91,2	140,2	113,9	220,9	16,5
232 071 04	Kyllburgweiler	97	22,3	230,13	4,9	2,5	0,3	0,2	14,3	0,0
232 075 04	Malberg	614	171,6	279,50	1,2	30,0	7,6	6,1	129,4	2,3
232 076 04	Malbergweich	354	520,3	1 469,74	5,6	41,5	427,0	341,6	101,8	28,7
232 087 04	Neidenbach	894	304,5	340,62	5,2	44,3	35,4	28,7	221,0	3,6
232 101 04	Orsfeld	159	111,3	699,75	4,8	7,8	80,4	65,3	31,7	1,3
232 105 04	Pickließem	287	128,1	446,27	7,7	13,7	31,3	25,4	78,1	2,7
232 113 04	Sankt Thomas	291	87,6	300,95	2,9	14,4	16,5	13,4	54,9	1,2
232 129 04	Usch	69	14,0	203,29	0,5	2,8	- 7,1	- 5,8	15,4	0,9
232 135 04	Wilsecker	196	40,2	204,86	3,0	5,8	4,2	3,4	26,6	0,8
232 203 04	Balesfeld	213	57,0	267,70	0,8	12,0	10,7	8,7	33,8	1,4
232 210 04	Burbach	623	223,9	359,45	8,7	40,5	19,7	16,0	149,6	6,4
232 228 04	Gransdorf	319	102,8	322,29	6,8	18,5	9,2	7,5	68,2	0,6
232 273 04	Neuheilenbach	254	63,4	249,54	1,3	15,1	- 2,9	- 2,3	47,4	0,5
232 282 04	Oberkail	573	216,3	377,42	13,2	36,2	40,2	32,7	125,7	7,0
232 306 04	Seinsfeld	175	51,2	292,65	6,7	5,9	3,0	2,4	34,7	0,7
232 313 04	Steinborn	212	60,3	284,51	6,8	7,4	0,9	0,8	44,1	0,5
232 331 04	Zendscheid	132	40,4	305,90	0,7	11,0	1,2	1,0	27,1	0,2
232 000 05	VG Neuerburg	9 641	3 816,2	395,83	144,0	563,1	1 884,2	1 528,9	1 420,5	130,2
232 001 05	Affler	30	9,2	305,33	1,0	0,4	- 0,4	- 0,3	7,7	0,1
232 003 05	Altscheid	93	28,1	301,99	2,2	2,8	0,8	0,7	21,6	0,0
232 004 05	Ammeldingen an der Our	9	7,8	866,67	3,8	0,3	- 0,2	- 0,1	3,2	0,6
232 005 05	Ammeldingen bei Neuerburg	271	67,4	248,52	3,0	13,9	16,9	13,7	29,7	6,8
232 008 05	Bauler	75	18,2	242,01	5,4	2,6	2,2	1,8	7,7	0,3
232 011 05	Berkoth	84	26,1	310,31	3,3	2,7	0,1	0,1	19,5	0,0
232 012 05	Berscheid	66	13,8	209,67	3,3	0,6	0,2	0,2	9,5	0,0
232 016 05	Biesdorf	233	51,4	220,42	3,0	9,7	4,8	3,9	33,3	0,9
232 022 05	Burg	18	10,8	602,72	2,0	0,4	3,0	2,4	5,9	0,0

30 Steuereinnahmen, Realsteuerhebesätze, Realsteueraufbringungskraft und Steuereinnahmekraft der Gemeinden 2009

Gem.-Schl.-Nr.	Landkreis Verbandsgemeinde Gemeinde	Realsteuerhebesätze			Realsteueraufbringungskraft				Steuereinnahmekraft der Gemeinden ²⁾		Steuereinnahmekraft der Gemeinden ²⁾ zuzüglich Schlüsselzuweisung ³⁾	
		Grundsteuer		Gewerbesteuer	insgesamt		Grundsteuer	Gewerbesteuer	1 000 EUR	EUR je Einw.	1 000 EUR	EUR je Einw.
		A	B		1 000 EUR	EUR je Einw.						
		%			1 000 EUR	EUR je Einw.	EUR je Einw.	EUR je Einw.	1 000 EUR	EUR je Einw.	1 000 EUR	EUR je Einw.
noch: LK Eifelkreis Bitburg-Prüm												
232 118 02	Schleid	320	320	340	27,3	74,13	55,31	18,82	97,9	266,01	223,2	606,64
232 119 02	Seffern	340	340	350	29,3	89,19	49,99	39,20	85,9	261,80	211,4	644,48
232 120 02	Sefferweich	320	320	340	14,6	66,75	66,18	0,57	60,5	276,32	133,4	608,94
232 124 02	Stockem	330	330	350	8,1	100,02	62,37	37,65	20,9	257,86	42,6	525,42
232 125 02	Sülm	360	360	360	33,6	76,31	51,69	24,62	128,9	292,99	265,1	602,53
232 126 02	Trimport	330	330	340	14,2	49,81	45,72	4,09	87,2	304,93	163,5	571,67
232 133 02	Wettlingen	350	350	600	6,8	131,10	57,48	73,62	12,2	235,12	35,0	673,94
232 134 02	Wiersdorf	330	330	350	21,9	94,46	61,81	32,65	72,1	310,98	136,4	587,78
232 137 02	Wolsfeld	330	330	350	300,1	380,86	77,53	303,33	418,3	530,79	523,6	664,44
232 501 02	Wißmannsdorf	350	350	352	258,0	333,27	75,70	257,57	390,2	504,10	459,5	593,73
232 000 03	VG Irrel	339	344	356	1 875,5	215,43	72,94	142,49	3 131,8	359,73	5 529,2	635,10
232 002 03	Alsdorf	300	300	320	33,7	90,21	57,20	33,01	100,0	267,26	261,2	698,31
232 019 03	Bollendorf	365	365	365	602,3	371,10	88,41	282,69	746,1	459,70	890,5	548,65
232 028 03	Echternacherbrück	580	340	352	83,6	119,65	110,87	8,78	165,6	236,87	388,8	556,20
232 033 03	Ernzen	330	330	352	213,9	502,02	51,01	451,01	234,4	550,12	320,0	751,06
232 037 03	Ferschweiler	340	340	350	96,7	110,89	51,24	59,65	184,5	211,63	567,1	650,39
232 053 03	Holsthum	330	330	350	54,9	94,81	54,53	40,29	167,6	289,54	364,3	629,18
232 063 03	Irrel	420	350	352	556,9	402,68	98,13	304,55	800,8	579,00	1 007,9	728,81
232 065 03	Kaschenbach	330	330	370	4,5	80,50	68,89	11,61	10,4	185,75	33,7	602,38
232 078 03	Menningen	330	330	352	9,7	50,20	42,97	7,23	44,6	229,79	114,7	591,11
232 082 03	Minden	330	330	350	36,5	255,30	101,44	153,86	87,0	608,65	168,5	1 178,41
232 093 03	Niederweis	325	325	340	21,9	102,49	76,07	26,41	68,0	317,75	122,4	572,06
232 103 03	Peffingen	330	330	340	16,1	65,78	45,68	20,10	51,1	208,71	152,3	621,80
232 108 03	Prümzurlay	350	320	350	40,8	73,73	53,24	20,48	135,4	244,90	319,8	578,37
232 114 03	Schankweiler	335	335	355	12,8	73,88	63,00	10,88	35,6	205,53	108,6	627,56
232 131 03	Wallendorf	350	350	352	29,5	76,59	63,21	13,37	57,4	149,18	245,1	636,70
232 218 03	Eisenach	320	320	350	22,4	61,47	55,96	5,51	107,8	296,17	214,9	590,43
232 225 03	Gilzem	320	320	350	39,2	92,78	46,57	46,22	135,5	320,44	249,3	589,42
232 000 04	VG Kyllburg	306	319	342	1 738,3	221,01	77,72	143,30	3 420,0	434,84	5 331,6	677,89
232 007 04	Badem	320	320	350	300,6	280,13	84,06	196,07	567,6	528,98	713,3	664,74
232 035 04	Etteldorf	310	330	350	1,9	84,95	66,45	18,50	7,9	358,41	17,0	771,32
232 043 04	Gindorf	320	320	350	52,7	157,86	59,29	98,56	119,9	358,99	184,2	551,57
232 070 04	Kyllburg, St.	320	320	352	243,2	249,70	99,65	150,05	454,3	466,47	772,8	793,45
232 071 04	Kyllburgweiler	270	320	330	8,1	83,30	80,42	2,88	22,3	230,21	60,5	623,20
232 075 04	Malberg	310	320	352	40,6	66,13	53,29	12,84	170,9	278,39	392,2	638,74
232 076 04	Malbergweich	290	290	330	528,6	1 493,09	151,57	1 341,52	573,7	1 620,65	576,6	1 628,78
232 087 04	Neidenbach	300	320	350	88,7	99,20	57,71	41,49	306,6	342,97	528,2	590,79
232 101 04	Orsfeld	300	320	352	96,5	606,98	80,05	526,93	114,5	719,86	128,3	806,77
232 105 04	Pickließern	330	330	350	53,4	186,09	71,83	114,27	128,3	446,90	184,1	641,29
232 113 04	Sankt Thomas	290	320	350	35,4	121,48	61,95	59,53	88,4	303,65	126,5	434,62
232 129 04	Usch	300	320	352	- 4,0	- 58,62	48,61	- 107,23	13,7	197,93	25,9	375,43
232 135 04	Wilsecker	300	320	350	13,3	67,92	45,32	22,60	39,9	203,81	119,9	611,92
232 203 04	Balesfeld	350	350	352	23,3	109,62	57,25	52,36	56,5	265,45	104,2	489,21
232 210 04	Burbach	310	320	350	71,4	114,59	81,40	33,19	223,7	359,13	392,0	629,23
232 228 04	Gransdorf	320	320	350	35,2	110,38	80,11	30,27	102,3	320,67	202,2	633,73
232 273 04	Neuheilenbach	350	350	350	12,7	49,83	61,62	- 11,79	61,1	240,57	143,9	566,67
232 282 04	Oberkail	330	330	350	90,5	157,95	84,30	73,65	215,6	376,30	348,8	608,64
232 306 04	Seinsfeld	300	320	350	15,7	89,78	72,06	17,72	50,6	289,02	96,2	549,90
232 313 04	Steinborn	260	290	330	17,1	80,74	75,77	4,97	61,5	290,28	130,2	614,23
232 331 04	Zendscheid	300	320	350	13,5	102,18	92,89	9,29	40,6	307,60	84,8	642,63
232 000 05	VG Neuerburg	314	322	350	2 694,7	279,51	74,62	204,89	3 890,2	403,51	6 305,8	654,06
232 001 05	Affler	300	300	400	1,2	38,43	49,70	- 11,27	9,1	302,93	21,2	705,63
232 003 05	Altscheid	320	320	350	5,8	61,87	52,52	9,35	27,2	292,92	69,0	742,03
232 004 05	Ammeldingen an der Our	305	350	450	3,7	413,67	427,89	- 14,22	7,5	833,89	12,7	1 406,00
232 005 05	Ammeldingen bei Neuerburg	320	320	350	35,0	129,22	63,69	65,53	68,3	252,05	172,3	635,67
232 008 05	Bauler	300	300	350	10,4	138,04	107,36	30,68	18,0	240,01	48,5	647,20
232 011 05	Berkoth	320	320	350	6,0	70,92	69,39	1,52	25,5	303,19	59,5	708,88
232 012 05	Berscheid	320	320	350	3,9	58,39	55,33	3,06	13,4	202,52	43,0	651,92
232 016 05	Biesdorf	320	320	350	17,9	76,88	55,39	21,48	51,2	219,66	143,8	617,01
232 022 05	Burg	300	300	330	5,7	314,94	130,83	184,11	11,0	613,61	12,2	677,67

30 Steuereinnahmen, Realsteuerhebesätze, Realsteueraufbringungskraft und Steuereinnahmekraft der Gemeinden 2009

Gem.- Schl.- Nr.	Landkreis Verbandsgemeinde Gemeinde	Be- völkerung am 30.06.2009	Steuereinnahmen insgesamt (netto)			Einnahmen aus der / dem					
						Grundsteuer		Gewerbsteuer		Gemeindeanteil an der	
						A	B	Auf- kommen (brutto)	Ein- nahmen (netto) ¹⁾	Ein- kommen- steuer	Umsatz- steuer
						1 000 EUR					

noch: LK Eifelkreis Bitburg-Prüm

232 025 05	Dauwelshausen	88	10,4	117,76	2,3	2,5	0,1	0,1	5,1	0,0
232 031 05	Emmelbaum	65	14,6	224,35	1,6	1,8	- 0,2	- 0,1	11,2	-
232 038 05	Fischbach-Oberraden	79	14,1	178,09	1,2	3,4	0,2	0,1	9,0	0,0
232 040 05	Geichlingen	404	396,3	981,00	6,0	29,9	383,8	311,4	39,8	8,6
232 041 05	Gemünd	16	5,1	315,69	0,9	2,3	- 0,2	- 0,2	1,8	0,2
232 042 05	Gentingen	68	11,5	168,81	2,0	3,2	0,0	0,0	5,8	0,2
232 047 05	Heilbach	137	19,9	145,41	4,0	3,3	0,4	0,4	11,6	0,1
232 049 05	Herbstmühle	37	4,2	112,62	0,4	1,2	-	-	2,4	0,0
232 054 05	Hommerdingen	56	7,2	128,09	2,0	1,7	- 0,2	- 0,2	3,4	0,0
232 056 05	Hütten	45	18,7	414,56	1,3	1,6	8,7	7,3	7,5	0,9
232 059 05	Hüttingen bei Lahr	132	15,5	117,71	3,4	3,4	- 0,1	- 0,0	8,6	0,0
232 064 05	Karlshausen	357	115,4	323,27	2,8	23,3	39,7	32,2	50,5	5,5
232 066 05	Keppeshausen	20	3,9	194,10	0,2	1,0	0,1	0,1	2,4	0,1
232 067 05	Körperich	1 142	642,5	562,57	12,7	68,9	471,4	382,5	154,3	20,0
232 068 05	Koxhausen	108	46,3	428,83	1,6	4,4	24,6	20,0	18,1	1,8
232 069 05	Kruchten	376	86,4	229,69	4,7	19,9	21,6	17,5	41,0	1,4
232 072 05	Lahr	185	49,8	269,37	3,7	8,4	8,6	7,0	27,1	2,9
232 073 05	Leimbach	61	15,8	258,51	1,6	3,4	8,1	6,6	2,7	1,2
232 080 05	Mettendorf	1 138	638,5	561,06	8,8	85,1	370,8	300,9	219,7	21,3
232 084 05	Muxerath	49	5,2	105,18	2,4	1,0	0,1	0,1	1,3	0,0
232 085 05	Nasingen	50	7,6	152,16	1,5	0,7	0,1	0,1	5,1	0,0
232 088 05	Neuerburg, St.	1 502	804,8	535,80	2,4	137,5	415,0	336,7	282,8	40,9
232 089 05	Niedergeckler	41	9,2	223,61	0,8	1,7	0,1	0,1	6,5	-
232 090 05	Niederraden	39	15,1	387,74	1,6	1,3	2,7	2,2	9,9	0,0
232 094 05	Niehl	69	24,6	356,91	1,9	2,5	7,9	6,3	13,1	0,7
232 095 05	Nusbaum	469	96,6	205,89	15,3	20,5	4,3	3,5	54,0	1,9
232 096 05	Obergeckler	161	24,4	151,42	3,3	4,4	0,4	0,3	15,4	0,3
232 102 05	Utscheid	494	99,0	200,47	3,1	24,2	8,1	6,5	60,6	3,5
232 106 05	Plascheid	75	25,6	340,81	1,6	3,2	6,3	5,1	14,9	0,7
232 110 05	Rodershausen	191	39,5	206,94	3,1	8,7	11,4	9,3	17,2	0,9
232 112 05	Roth an der Our	174	35,0	200,97	0,6	13,5	0,3	0,2	20,0	0,3
232 116 05	Scheitenkorb	33	8,2	248,61	2,8	0,3	- 0,1	- 0,1	5,1	-
232 117 05	Scheuern	46	9,5	207,41	3,7	1,1	0,1	0,1	4,4	0,0
232 121 05	Sevenig bei Neuerburg	58	6,6	113,31	1,7	1,7	0,2	0,1	2,9	-
232 122 05	Sinspelt	414	149,8	361,84	1,1	23,4	41,4	33,6	84,5	6,2
232 127 05	Übereisenbach	47	6,4	136,72	0,5	2,7	- 0,0	- 0,0	2,9	-
232 128 05	Uppershausen	73	27,6	377,82	2,3	1,7	6,2	5,1	18,2	0,0
232 130 05	Waldhof-Falkenstein	36	10,1	280,92	0,8	3,0	2,0	1,6	3,2	1,2
232 132 05	Weidingen	184	52,2	283,76	4,0	6,6	12,5	10,2	30,8	0,3
232 138 05	Zweifelscheid	43	10,8	250,12	1,5	1,3	0,2	0,2	7,6	-
232 000 06	VG Prüm	21 304	14 214,1	667,20	253,0	1 513,1	7 857,7	6 351,7	5 200,6	836,4
232 202 06	Auw bei Prüm	675	380,7	564,04	15,8	23,2	234,6	190,4	135,7	13,9
232 206 06	Bleialf	1 163	516,8	444,33	6,4	81,6	172,8	140,2	265,9	18,8
232 207 06	Brandscheid	328	123,9	377,85	9,9	14,9	23,5	18,8	77,7	1,8
232 208 06	Buchet	243	60,4	248,38	5,5	8,5	3,8	3,0	42,2	0,2
232 209 06	Büdesheim	594	226,5	381,31	6,1	24,7	30,0	24,3	155,8	13,7
232 216 06	Dingdorf	95	56,9	598,55	3,8	3,5	27,8	22,3	26,1	0,8
232 222 06	Feuerscheid	351	101,9	290,26	4,2	12,4	10,1	8,1	75,8	0,6
232 223 06	Fleringen	343	147,3	429,37	7,2	18,3	49,9	39,9	78,2	2,4
232 224 06	Giesdorf	140	98,7	704,79	3,0	6,5	64,6	52,4	25,6	10,9
232 226 06	Weinsheim	1 007	2 171,7	2 156,63	12,9	175,0	1 765,4	1 422,7	261,3	297,9
232 227 06	Gondenbrett	461	153,5	333,01	7,4	18,0	10,3	8,2	117,4	1,4
232 230 06	Großlangenfeld	128	31,9	248,93	2,8	5,0	0,9	0,7	22,3	0,6
232 231 06	Habscheid	587	263,5	448,93	10,0	21,9	126,8	101,4	124,3	3,8
232 236 06	Heckhuscheid	136	36,4	267,94	4,6	4,0	2,3	1,9	25,7	0,1
232 238 06	Heisdorf	100	31,8	318,09	1,6	4,8	- 0,1	- 0,1	24,7	0,4
232 250 06	Kleinlangenfeld	154	48,5	315,03	3,8	5,9	12,2	9,8	27,6	1,0
232 256 06	Lasel	329	87,8	266,88	2,0	14,0	13,9	11,1	59,7	0,5
232 265 06	Masthorn	64	15,8	246,39	4,1	0,7	0,6	0,5	10,2	0,0
232 266 06	Matzerath	52	17,8	342,27	4,7	0,8	2,2	1,8	10,2	0,1
232 271 06	Mützenich	118	42,9	363,62	4,1	4,5	7,4	5,9	27,9	0,2
232 272 06	Neuendorf	102	90,3	884,84	2,7	7,7	47,5	38,0	31,9	9,8

30 Steuereinnahmen, Realsteuerhebesätze, Realsteueraufbringungskraft und Steuereinnahmekraft der Gemeinden 2009

Gem.-Schl.-Nr.	Landkreis Verbandsgemeinde Gemeinde	Realsteuerhebesätze			Realsteueraufbringungskraft				Steuereinnahmekraft der Gemeinden ²⁾		Steuereinnahmekraft der Gemeinden ²⁾ zuzüglich Schlüsselzuweisung ³⁾	
		Grundsteuer		Gewerbesteuer	insgesamt		Grundsteuer	Gewerbesteuer	1 000 EUR	EUR je Einw.	1 000 EUR	EUR je Einw.
		A	B									
		%			1 000 EUR	EUR je Einw.	EUR je Einw.	EUR je Einw.	1 000 EUR	EUR je Einw.	1 000 EUR	EUR je Einw.
noch: LK Eifelkreis Bitburg-Prüm												
232 025 05	Dauwelshausen	320	320	350	4,8	54,41	53,61	0,80	9,9	112,43	49,1	557,52
232 031 05	Emmelbaum	320	320	350	3,1	48,23	51,17	-2,94	14,3	220,63	39,8	611,85
232 038 05	Fischbach-Oberraden	300	300	330	5,2	65,59	63,42	2,18	14,2	179,96	39,7	502,42
232 040 05	Geichlingen	300	325	350	439,1	1 086,89	90,73	996,16	415,2	1 027,68	415,2	1 027,68
232 041 05	Gemünd	320	320	350	3,0	185,31	197,50	-12,19	5,0	309,56	20,6	1 289,38
232 042 05	Gentingen	320	330	350	5,0	73,93	73,87	0,06	11,0	162,09	35,4	520,85
232 047 05	Heilbach	300	300	330	8,0	58,63	55,07	3,56	19,7	144,04	75,8	553,20
232 049 05	Herbstmühle	350	350	400	1,5	40,68	40,68	-	3,9	105,24	17,3	468,57
232 054 05	Hommerdingen	320	330	375	3,3	59,50	62,91	-3,41	6,8	122,14	33,1	590,59
232 056 05	Hütten	300	300	400	11,0	244,18	66,22	177,96	17,9	398,38	22,6	502,89
232 059 05	Hüttingen bei Lahr	320	320	350	6,5	49,27	49,72	-0,45	15,1	114,36	74,1	561,70
232 064 05	Karlshausen	320	320	350	68,7	192,32	75,74	116,58	117,2	328,33	182,6	511,34
232 066 05	Keppeshausen	320	400	400	1,1	55,30	50,15	5,15	3,5	176,95	13,2	661,60
232 067 05	Körperich	320	320	350	578,1	506,22	73,40	432,82	663,5	581,00	741,6	649,39
232 068 05	Koxhausen	320	320	350	31,8	294,78	55,75	239,03	47,1	435,75	53,8	498,47
232 069 05	Kruchten	310	320	350	48,0	127,64	67,38	60,26	86,3	229,59	260,3	692,30
232 072 05	Lahr	320	320	350	21,2	114,69	65,71	48,98	49,6	268,22	120,0	648,81
232 073 05	Leimbach	320	320	350	13,5	221,95	82,38	139,57	16,0	261,89	16,0	261,89
232 080 05	Mettendorf	320	320	350	486,3	427,32	85,63	341,68	657,4	577,72	842,2	740,05
232 084 05	Muxerath	300	300	330	3,6	73,65	70,51	3,14	4,9	100,00	28,5	582,12
232 085 05	Nasingen	320	320	350	2,2	44,08	41,96	2,12	7,3	146,32	27,7	554,66
232 088 05	Neuerburg, St.	330	330	350	577,6	384,55	94,86	289,69	823,1	547,99	994,4	662,05
232 089 05	Niedergeckler	320	320	350	2,5	61,80	60,10	1,71	9,1	220,90	26,3	642,00
232 090 05	Niederraden	300	300	330	6,0	154,64	76,82	77,82	15,4	394,33	28,6	732,15
232 094 05	Niehl	300	300	330	13,4	193,74	66,78	126,96	25,5	370,01	44,4	643,36
232 095 05	Nusbaum	320	320	350	39,7	84,65	75,07	9,58	94,8	202,06	285,7	609,20
232 096 05	Obergeckler	300	300	330	8,5	52,90	50,05	2,85	24,1	149,98	90,0	558,81
232 102 05	Utscheid	320	320	350	36,7	74,21	57,08	17,13	99,2	200,87	274,4	555,39
232 106 05	Plascheid	320	320	350	11,3	150,71	63,12	87,59	25,7	342,53	50,5	673,57
232 110 05	Rodershausen	320	320	350	23,9	125,00	62,36	62,64	39,9	208,68	112,1	586,66
232 112 05	Roth an der Our	320	320	350	15,0	86,29	84,60	1,69	35,2	202,58	97,7	561,62
232 116 05	Scheitenkorb	300	300	350	2,9	87,03	90,24	-3,21	8,0	242,45	20,6	623,03
232 117 05	Scheuern	300	300	330	4,9	106,26	103,54	2,72	9,3	201,74	31,3	680,98
232 121 05	Sevenig bei Neuerburg	320	320	350	3,5	59,74	56,78	2,97	6,3	108,36	30,0	516,59
232 122 05	Sinspelt	320	320	350	69,1	166,82	61,87	104,95	151,9	366,96	286,5	691,95
232 127 05	Übereisenbach	320	320	400	3,3	70,79	71,02	-0,23	6,2	131,51	24,4	519,85
232 128 05	Uppershausen	300	320	350	10,5	143,53	54,04	89,49	27,5	376,84	52,3	717,00
232 130 05	Waldhof-Falkenstein	320	400	400	5,0	140,08	90,03	50,06	9,1	253,44	20,0	554,17
232 132 05	Weidingen	320	320	350	23,6	128,13	56,82	71,30	52,3	284,01	115,8	629,45
232 138 05	Zweifelscheid	320	320	350	2,9	67,51	62,98	4,53	10,5	243,58	30,1	699,02
232 000 06	VG Prüm	306	329	344	10 159,6	476,89	83,81	393,08	14 690,6	689,57	17 927,2	841,50
232 202 06	Auw bei Prüm	300	330	350	284,7	421,79	57,30	364,49	390,1	577,87	463,6	686,88
232 206 06	Bleialf	330	330	350	270,1	232,20	76,42	155,78	522,1	448,93	804,0	691,35
232 207 06	Brandscheid	300	330	330	50,8	154,95	75,17	79,78	125,7	383,13	223,4	681,15
232 208 06	Buchet	300	330	330	18,2	74,93	57,50	17,43	59,8	246,13	159,8	657,42
232 209 06	Büdesheim	330	330	350	61,9	104,29	51,32	52,97	225,8	380,20	389,0	654,96
232 216 06	Dingdorf	300	320	330	38,2	402,41	76,52	325,89	59,7	627,93	71,6	754,16
232 222 06	Feuerscheid	300	330	330	27,8	79,29	47,32	31,97	102,2	291,13	192,6	548,77
232 223 06	Fleringen	300	320	330	81,6	237,88	76,23	161,65	152,2	443,79	173,7	506,50
232 224 06	Giesdorf	330	330	350	77,0	549,66	65,91	483,76	101,2	722,71	101,2	722,71
232 226 06	Weinsheim	300	330	340	2 096,6	2 082,00	189,64	1 892,35	2 313,1	2 297,05	2 313,1	2 297,05
232 227 06	Gondenbrett	300	330	330	36,8	79,82	55,06	24,77	153,6	333,10	266,2	577,43
232 230 06	Großlangenfeld	330	330	330	8,5	66,53	58,93	7,60	31,3	244,15	77,2	603,29
232 231 06	Habscheid	300	330	330	172,9	294,51	54,33	240,18	275,6	469,57	471,4	802,99
232 236 06	Heckhuscheid	300	330	330	11,0	81,17	62,23	18,94	36,3	267,12	83,0	610,05
232 238 06	Heisdorf	300	330	330	6,3	63,15	63,88	-0,73	31,5	314,56	61,6	616,29
232 250 06	Kleinlangenfeld	300	320	330	23,4	152,14	63,96	88,18	49,6	321,99	87,2	566,08
232 256 06	Lasel	300	330	330	31,6	95,91	49,05	46,86	88,9	270,27	199,6	606,74
232 265 06	Masthorn	300	330	330	5,3	82,33	71,83	10,50	15,4	240,42	32,1	501,19
232 266 06	Matzerath	300	330	330	7,8	149,54	101,69	47,85	17,6	338,77	33,8	650,88
232 271 06	Mützenich	300	330	330	16,7	141,88	72,06	69,82	43,4	367,52	76,5	647,92
232 272 06	Neuendorf	300	330	330	63,3	620,13	102,55	517,58	95,4	935,03	95,4	935,03

30 Steuereinnahmen, Realsteuerhebesätze, Realsteueraufbringungskraft und Steuereinnahmekraft der Gemeinden 2009

Gem.- Schl.- Nr.	Landkreis Verbandsgemeinde Gemeinde	Be- völkerung am 30.06.2009	Steuereinnahmen insgesamt (netto)		Einnahmen aus der / dem					
					Grundsteuer		Gewerbsteuer		Gemeindeanteil an der	
					A	B	Auf- kommen (brutto)	Ein- nahmen (netto) ¹⁾	Ein- kommen- steuer	Umsatz- steuer
					1 000 EUR					
		Anzahl	1 000 EUR	EUR je Einw.						

noch: LK Eifelkreis Bitburg-Prüm

232 276 06	Niederlauch	49	9,1	186,67	1,2	1,5	0,1	0,1	6,2	0,0
232 279 06	Nimshuscheid	296	76,0	256,82	2,7	10,8	- 6,4	- 5,2	66,6	0,5
232 280 06	Nimsreuland	111	32,5	293,03	1,8	3,7	0,3	0,2	25,9	0,5
232 283 06	Oberlascheid	142	41,8	294,35	6,5	2,9	17,6	14,1	17,5	0,6
232 284 06	Oberlauch	61	228,1	3 739,93	3,6	0,8	262,7	213,1	9,3	1,1
232 288 06	Olzheim	555	312,2	562,59	7,1	32,0	174,8	141,8	124,2	4,9
232 290 06	Orlenbach	208	93,5	449,33	1,4	9,8	21,0	16,8	63,6	0,8
232 292 06	Pittenbach	114	698,9	6 130,82	1,8	66,4	733,0	590,7	23,3	16,8
232 295 06	Pronsfeld	965	597,7	619,39	6,0	56,8	278,2	225,7	232,9	72,9
232 296 06	Prüm, St.	5 263	4 221,6	802,12	10,5	575,7	2 178,1	1 767,3	1 576,1	281,5
232 300 06	Rommersheim	673	255,1	379,10	11,7	23,8	53,8	43,0	173,0	2,1
232 302 06	Roth bei Prüm	440	437,6	994,44	8,9	16,5	387,3	309,8	97,0	4,5
232 304 06	Schönecken	1 504	1 309,6	870,77	5,6	104,6	979,2	794,6	355,6	45,0
232 305 06	Schwirzheim	423	145,4	343,75	7,5	15,7	29,0	23,2	96,9	1,7
232 307 06	Seiwerath	144	60,1	417,26	3,3	5,4	9,8	7,9	39,0	4,0
232 308 06	Sellerich	299	94,1	314,81	8,8	10,4	10,1	8,1	64,1	1,5
232 318 06	Waltersheim	751	259,0	344,91	8,1	39,0	30,3	24,2	177,6	8,5
232 320 06	Watzerath	429	94,2	219,55	2,7	14,1	- 4,5	- 3,7	73,3	4,8
232 321 06	Wawern	297	76,3	256,95	3,4	10,3	2,8	2,3	59,5	0,3
232 327 06	Winringen	65	12,3	188,80	2,4	1,6	0,7	0,6	7,4	0,2
232 328 06	Winterscheid	148	36,3	244,95	4,6	3,3	2,7	2,1	25,8	0,1
232 329 06	Winterspelt	807	282,8	350,43	12,9	32,5	78,5	63,7	164,5	4,1
232 332 06	Hersdorf	390	134,9	345,88	7,6	19,5	12,3	9,8	95,3	1,1
232 000 07	VG Speicher	7 824	3 933,7	502,77	29,6	669,0	1 578,2	1 279,8	1 808,0	126,7
232 006 07	Auw an der Kyll	137	41,4	302,14	0,1	8,3	- 0,8	- 0,6	32,7	0,3
232 010 07	Beilingen	375	174,3	464,84	2,8	23,8	65,1	52,1	90,0	4,3
232 050 07	Herforst	1 156	426,3	368,78	1,4	75,2	105,7	85,8	249,6	10,9
232 055 07	Hosten	201	45,4	226,09	1,6	6,2	- 1,8	- 1,4	38,0	0,3
232 104 07	Philippsheim	107	37,2	347,90	0,4	6,0	10,1	8,2	22,0	0,4
232 107 07	Preist	675	233,9	346,47	4,3	31,4	24,0	19,4	175,4	1,8
232 123 07	Speicher	3 088	1 932,5	625,82	6,5	344,7	962,0	780,6	698,4	94,0
232 289 07	Orenhofen	1 285	453,3	352,74	6,2	80,0	60,9	49,4	308,0	7,1
232 311 07	Spangdahlem	800	589,3	736,64	6,3	93,4	353,0	286,4	193,8	7,5
233 000 00	LK Vulkaneifel	61 997	32 109,5	517,92	438,2	4 814,2	12 283,4	9 914,9	15 047,3	1 547,0
233 000 01	VG Daun	23 388	11 230,0	480,16	135,9	1 833,7	3 481,9	2 822,2	5 796,3	558,7
233 006 01	Betteldorf	274	83,7	305,46	2,2	11,5	8,1	6,6	61,7	0,7
233 008 01	Bleckhausen	300	112,7	375,69	2,6	16,0	4,8	3,9	89,1	0,1
233 011 01	Brockscheid	204	66,8	327,37	0,7	12,2	15,4	12,5	38,6	2,0
233 014 01	Darscheid	830	337,1	406,11	2,0	49,7	61,0	49,5	223,8	9,4
233 016 01	Demerath	321	85,9	267,57	3,9	12,3	12,4	10,1	56,8	1,9
233 017 01	Deudesfeld	395	206,3	522,23	3,1	29,0	90,3	73,4	94,7	4,3
233 018 01	Dockweiler	665	343,2	516,11	2,1	41,8	140,5	112,4	173,2	11,6
233 020 01	Dreis-Brück	909	578,3	636,23	5,8	91,4	315,1	252,0	208,3	18,3
233 021 01	Ellscheid	274	82,7	301,67	4,3	10,7	24,5	20,0	46,3	0,7
233 025 01	Gefell	86	28,6	332,08	1,0	3,3	2,6	2,1	21,7	0,3
233 027 01	Gillenfeld	1 449	672,0	463,77	9,5	105,2	199,3	161,9	371,7	18,1
233 030 01	Hinterweiler	223	48,3	216,76	1,8	8,6	0,7	0,6	35,3	0,6
233 031 01	Hörscheid	132	44,3	335,60	2,3	4,8	0,0	0,0	36,2	0,5
233 034 01	Immerath	263	74,4	283,04	2,6	11,4	4,0	3,2	52,3	3,4
233 039 01	Kirchweiler	377	149,9	397,69	2,1	18,8	24,3	19,7	106,2	1,6
233 040 01	Kradenbach	147	47,5	322,88	1,7	7,1	1,7	1,3	36,2	0,6
233 042 01	Mehren	1 406	718,3	510,89	6,4	124,2	273,4	222,2	330,9	29,7
233 043 01	Meisburg	250	84,2	336,84	4,0	13,9	21,6	17,6	46,0	1,7
233 046 01	Mückeln	226	71,9	318,33	1,6	8,8	1,6	1,3	57,6	1,6
233 049 01	Nerdlen	224	188,0	839,36	2,3	26,7	127,5	102,0	52,3	4,2
233 052 01	Niederstadtfeld	473	29,8	63,01	3,3	35,7	- 197,2	- 160,2	130,8	18,4
233 055 01	Oberstadtfeld	575	222,6	387,07	2,5	28,7	54,1	43,9	142,6	3,7
233 061 01	Sarmersbach	191	50,4	263,94	2,7	7,3	- 3,5	- 2,8	41,6	0,8
233 062 01	Saxler	71	18,8	265,13	2,0	2,1	0,5	0,4	14,0	0,0

30 Steuereinnahmen, Realsteuerhebesätze, Realsteueraufbringungskraft und Steuereinnahmekraft der Gemeinden 2009

Gem.-Schl.-Nr.	Landkreis Verbandsgemeinde Gemeinde	Realsteuerhebesätze			Realsteueraufbringungskraft				Steuereinnahmekraft der Gemeinden ²⁾		Steuereinnahmekraft der Gemeinden ²⁾ zuzüglich Schlüsselzuweisung ³⁾	
		Grundsteuer		Gewerbesteuer	insgesamt		Grundsteuer	Gewerbesteuer	1 000 EUR	EUR je Einw.	1 000 EUR	EUR je Einw.
		A	B									
		%	1 000 EUR	EUR je Einw.	EUR je Einw.	EUR je Einw.	1 000 EUR	EUR je Einw.	1 000 EUR	EUR je Einw.		
noch: LK Eifelkreis Bitburg-Prüm												
232 276 06	Niederlauch	300	330	330	2,7	55,10	53,00	2,10	8,9	180,96	31,5	643,82
232 279 06	Nimshuscheid	300	330	330	6,5	21,80	46,03	- 24,23	74,8	252,79	144,8	489,04
232 280 06	Nimsreuland	300	300	330	6,2	56,12	53,17	2,95	32,6	293,71	70,1	631,79
232 283 06	Oberlascheid	300	330	330	28,7	202,30	64,36	137,94	43,2	304,41	84,4	594,03
232 284 06	Oberlauch	300	330	350	279,7	4 585,82	70,57	4 515,25	240,6	3 943,80	240,6	3 943,80
232 288 06	Olzheim	330	330	350	222,1	400,12	69,92	330,20	318,2	573,34	374,3	674,36
232 290 06	Orlenbach	300	330	330	34,8	167,23	54,83	112,39	95,0	456,65	110,2	529,81
232 292 06	Pittenbach	270	330	340	860,8	7 551,21	611,04	6 940,17	758,6	6 654,65	758,6	6 654,65
232 295 06	Pronsfeld	330	330	350	355,0	367,84	65,54	302,30	608,3	630,36	608,3	630,36
232 296 06	Prüm, St.	330	330	350	2 880,9	547,38	113,44	433,94	4 327,8	822,30	4 619,4	877,71
232 300 06	Rommersheim	300	320	330	96,0	142,67	53,84	88,83	260,4	386,96	391,8	582,16
232 302 06	Roth bei Prüm	300	320	330	456,5	1 037,59	58,68	978,91	480,6	1 092,25	480,6	1 092,25
232 304 06	Schönecken	330	330	350	1 138,5	756,97	74,25	682,72	1 354,4	900,55	1 405,7	934,63
232 305 06	Schwirzheim	300	330	330	55,4	130,99	54,76	76,24	148,2	350,36	270,6	639,65
232 307 06	Seiwerath	300	330	330	19,6	135,83	60,01	75,82	60,6	420,94	81,0	562,28
232 308 06	Sellerich	270	320	330	31,4	105,15	67,69	37,46	95,0	317,68	178,6	597,32
232 318 06	Waltersheim	300	320	330	82,4	109,67	64,87	44,80	262,4	349,36	445,3	592,99
232 320 06	Wutzerath	330	330	350	12,0	27,97	39,08	- 11,11	91,0	212,10	236,7	551,83
232 321 06	Wawern	300	330	330	16,9	56,76	46,20	10,57	76,1	256,31	154,8	521,29
232 327 06	Winringen	300	330	330	4,7	72,09	60,12	11,97	12,1	185,58	38,8	597,68
232 328 06	Winterscheid	300	330	330	10,8	72,93	52,84	20,09	36,1	244,21	100,9	681,91
232 329 06	Winterspelt	330	330	350	126,8	157,07	55,02	102,05	280,5	347,59	491,7	609,26
232 332 06	Hersdorf	300	330	330	40,9	104,79	69,73	35,06	134,9	345,79	232,4	595,92
232 000 07 VG Speicher												
232 006 07	Auw an der Kyll	320	330	350	7,7	56,56	62,43	- 5,87	40,9	298,69	85,5	624,26
232 010 07	Beilingen	310	310	330	100,8	268,74	75,78	192,96	182,1	485,49	225,0	599,95
232 050 07	Herforst	320	320	350	191,3	165,47	69,60	95,88	431,8	373,54	773,5	669,14
232 055 07	Hosten	320	330	350	5,9	29,41	38,71	- 9,29	44,6	221,89	96,9	481,95
232 104 07	Philippsheim	300	320	350	17,3	161,31	62,46	98,85	37,7	352,78	68,8	642,90
232 107 07	Preist	310	320	350	62,1	92,06	54,85	37,21	234,9	347,93	435,9	645,80
232 123 07	Speicher	310	320	350	1 377,7	446,15	119,48	326,67	1 988,7	644,02	2 527,2	818,39
232 289 07	Orenhofen	320	320	350	153,7	119,58	69,89	49,69	457,3	355,87	831,4	647,03
232 311 07	Spangdahlem	320	320	350	474,1	592,66	129,97	462,68	608,9	761,13	825,3	1 031,56
233 000 00 LK Vulkaneifel												
233 000 01 VG Daun		303	346	348	5 584,6	238,78	81,94	156,85	11 280,0	482,30	14 307,0	611,73
233 006 01	Betteldorf	280	317	352	22,9	83,55	52,73	30,82	83,8	305,66	166,4	607,32
233 008 01	Bleckhausen	300	317	380	24,0	80,07	64,78	15,29	112,4	374,70	198,4	661,18
233 011 01	Brockscheid	300	320	360	29,2	143,35	66,59	76,76	67,1	328,83	134,9	661,31
233 014 01	Darscheid	280	320	352	118,0	142,12	65,55	76,57	339,7	409,24	522,1	628,98
233 016 01	Demerath	300	317	352	29,7	92,45	52,21	40,24	86,0	267,96	182,5	568,58
233 017 01	Deudesfeld	300	320	352	127,7	323,26	84,79	238,47	209,8	531,10	267,7	677,64
233 018 01	Dockweiler	280	320	330	202,3	304,28	69,31	234,97	359,0	539,90	364,2	547,67
233 020 01	Dreis-Brück	270	317	330	453,7	499,08	113,63	385,46	617,3	679,07	617,3	679,07
233 021 01	Ellscheid	300	320	360	40,3	146,98	55,78	91,20	82,9	302,37	178,3	650,66
233 025 01	Gefell	300	317	330	7,4	86,36	52,35	34,01	28,9	336,16	58,6	681,70
233 027 01	Gillenfeld	300	320	352	327,6	226,10	82,69	143,42	680,1	469,34	876,4	604,82
233 030 01	Hinterweiler	300	320	352	11,5	51,61	48,22	3,39	47,2	211,77	135,6	607,89
233 031 01	Hörscheid	270	290	330	8,0	60,77	60,72	0,05	44,8	339,46	79,1	598,97
233 034 01	Immerath	300	320	350	18,6	70,54	54,78	15,77	73,5	279,46	123,2	468,29
233 039 01	Kirchweiler	269	317	352	47,4	125,83	58,73	67,09	150,7	399,86	210,2	557,49
233 040 01	Kradenbach	269	317	330	11,2	76,09	63,56	12,53	47,7	324,49	84,8	577,14
233 042 01	Mehren	300	320	352	421,9	300,11	97,33	202,77	731,2	520,09	839,2	596,88
233 043 01	Meisburg	300	320	352	40,9	163,64	73,49	90,15	84,5	338,10	126,0	504,19
233 046 01	Mückeln	300	320	352	12,6	55,65	48,14	7,52	71,5	316,33	125,7	556,12
233 049 01	Nerdlen	270	300	330	174,2	777,71	144,87	632,84	205,2	915,97	205,2	915,97
233 052 01	Niederstadtfeld	300	320	352	- 164,8	- 348,40	86,21	- 434,61	21,4	45,29	21,4	45,29
233 055 01	Oberstadtfeld	269	317	352	89,5	155,63	57,62	98,01	225,7	392,54	353,9	615,40
233 061 01	Sarmersbach	270	317	352	7,0	36,68	55,74	- 19,06	50,0	261,90	88,7	464,30
233 062 01	Saxler	270	320	380	4,8	67,21	60,80	6,41	18,7	263,99	42,6	599,56

30 Steuereinnahmen, Realsteuerhebesätze, Realsteueraufbringungskraft und Steuereinnahmekraft der Gemeinden 2009

Gem.- Schl.- Nr.	Landkreis Verbandsgemeinde Gemeinde	Be- völkerung am 30.06.2009	Steuereinnahmen insgesamt (netto)		Einnahmen aus der / dem					
					Grundsteuer		Gewerbsteuer		Gemeindeanteil an der	
					A	B	Auf- kommen (brutto)	Ein- nahmen (netto) ¹⁾	Ein- kommen- steuer	Umsatz- steuer
		Anzahl	1 000 EUR	EUR je Einw.	1 000 EUR					

noch: LK Vulkaneifel

233 063 01	Schalkenmehren	603	340,8	565,20	3,9	46,9	126,9	103,6	179,0	5,8
233 064 01	Schönbach	273	75,8	277,54	2,1	11,7	1,0	0,8	58,8	1,0
233 065 01	Schutz	151	73,3	485,34	2,0	10,3	24,7	20,2	39,0	0,6
233 067 01	Steineberg	248	70,5	284,41	1,8	8,4	1,1	0,9	58,2	0,6
233 068 01	Steiningen	206	97,6	473,85	3,4	8,6	45,9	37,3	46,5	1,5
233 070 01	Strohn	489	160,8	328,82	5,2	18,5	35,1	28,0	104,2	3,8
233 071 01	Strotzbüsch	434	151,0	348,03	2,8	24,3	63,7	51,8	66,4	2,5
233 074 01	Udler	290	84,6	291,61	2,9	10,5	4,4	3,6	65,7	0,3
233 075 01	Üdersdorf	1 078	360,8	334,67	6,3	50,6	49,2	40,0	253,6	5,2
233 077 01	Utzerath	182	50,0	274,95	2,6	7,7	1,5	1,2	37,3	0,2
233 079 01	Wallenborn	452	209,5	463,48	2,2	22,1	75,1	61,0	116,7	6,3
233 081 01	Weidenbach	272	76,0	279,28	3,7	17,1	- 16,6	- 13,5	62,7	4,6
233 084 01	Winkel (Eifel)	144	36,8	255,26	3,1	5,8	- 0,2	- 0,2	26,6	0,0
233 501 01	Daun, St.	8 301	5 096,8	614,00	21,3	910,0	1 887,7	1 533,8	2 213,2	392,1
233 000 02 VG	Gerolstein	13 834	8 645,2	624,93	82,0	1 174,7	4 264,1	3 428,4	3 441,1	477,6
233 004 02	Berlingen	186	163,7	880,36	2,2	16,7	102,5	83,1	57,9	3,3
233 026 02	Gerolstein, St.	7 478	4 152,3	555,27	29,0	778,5	1 332,2	1 081,0	1 902,4	339,7
233 033 02	Hohenfels-Essingen	355	102,7	289,30	3,0	18,5	7,2	5,8	72,4	2,3
233 036 02	Kalenborn-Scheuern	470	240,1	510,91	5,3	22,1	118,2	94,6	111,8	5,2
233 050 02	Neroth	896	325,3	363,04	3,8	48,5	50,0	40,6	223,4	5,2
233 056 02	Pelm	1 011	493,3	487,97	2,5	65,8	164,0	131,2	271,9	19,1
233 058 02	Rockeskyll	263	126,2	479,66	2,4	15,3	57,0	45,6	58,9	3,0
233 060 02	Salm	345	141,3	409,50	4,4	15,7	15,6	12,7	102,3	5,0
233 204 02	Birresborn	1 193	462,2	387,42	6,8	76,3	107,8	86,3	266,3	22,4
233 209 02	Densborn	577	1 891,3	3 277,79	3,8	50,6	2 076,4	1 661,1	114,4	60,1
233 211 02	Duppach	292	86,7	296,79	7,3	10,7	0,5	0,4	67,3	0,4
233 223 02	Kopp	172	52,5	305,17	4,2	13,9	3,9	3,2	30,2	0,3
233 227 02	Mürtenbach	596	407,7	684,05	7,4	42,3	228,7	182,9	161,7	11,6
233 000 03 VG	Hillesheim	8 700	4 498,0	517,01	75,8	625,6	1 687,1	1 367,9	2 137,4	228,4
233 002 03	Basberg	72	25,9	359,81	1,6	3,1	0,2	0,2	20,9	-
233 005 03	Berndorf	525	143,8	273,91	4,7	24,0	18,5	14,8	97,0	1,4
233 019 03	Dohm-Lammersdorf	165	59,0	357,33	2,9	6,8	1,2	1,0	47,4	0,5
233 029 03	Hillesheim, St.	3 087	1 632,7	528,88	14,1	285,1	474,4	385,4	786,9	140,6
233 038 03	Kerpen (Eifel)	442	215,0	486,52	5,4	28,7	54,2	44,0	128,6	2,7
233 053 03	Oberbettingen	717	397,4	554,25	3,5	31,6	198,0	160,9	183,0	15,6
233 054 03	Oberehe-Stroheich	354	103,1	291,21	4,2	12,0	11,3	9,0	74,9	0,7
233 076 03	Üxheim	1 398	895,4	640,49	19,2	98,0	430,0	349,3	371,4	43,3
233 080 03	Walsdorf	906	304,6	336,15	4,9	39,3	94,3	74,8	176,5	7,4
233 083 03	Wiesbaum	609	532,9	875,11	10,4	65,3	351,2	285,3	149,7	10,5
233 229 03	Nohn	425	188,2	442,91	5,0	31,6	53,9	43,1	101,1	5,8
233 000 04 VG	Kelberg	7 304	4 098,2	561,08	67,5	562,0	2 033,1	1 632,3	1 714,3	105,6
233 003 04	Beinhausen	84	21,2	252,81	0,8	2,4	0,1	0,1	17,7	0,0
233 010 04	Boxberg	219	72,3	330,06	2,3	6,7	4,9	3,8	58,9	0,1
233 032 04	Hörschhausen	149	49,9	334,86	1,4	6,6	11,5	9,2	29,0	3,1
233 037 04	Katzwinkel	110	34,3	312,07	1,7	4,7	2,3	1,8	25,0	0,8
233 048 04	Neichen	139	47,5	341,72	1,5	5,1	8,2	6,6	33,3	0,8
233 201 04	Arbach	155	44,5	287,25	2,2	6,8	0,1	0,1	35,3	0,1
233 202 04	Bereborn	111	46,2	416,57	1,5	6,5	13,4	10,6	26,6	0,5
233 203 04	Berenbach	182	62,0	340,47	1,1	10,8	0,9	0,7	48,1	0,9
233 205 04	Bodenbach	225	60,9	270,67	2,8	11,4	2,9	2,3	43,1	0,9
233 206 04	Bongard	242	89,9	371,62	2,6	12,3	6,3	5,0	69,4	0,4
233 207 04	Borler	85	34,4	404,67	2,1	4,4	7,1	5,7	22,0	0,0
233 208 04	Brücktal	95	29,4	309,46	1,4	3,9	0,1	0,0	23,3	0,6
233 210 04	Drees	161	49,0	304,40	2,4	7,1	2,4	1,9	35,1	2,4
233 212 04	Gelenberg	95	29,5	310,34	1,3	6,4	- 0,9	- 0,8	21,3	1,0
233 213 04	Gunderath	123	94,7	769,87	0,4	53,8	14,6	11,6	21,3	7,3
233 215 04	Höchstberg	347	157,8	454,73	1,4	24,9	40,7	32,5	95,3	2,9
233 216 04	Horperath	126	31,0	245,99	1,3	5,6	0,9	0,7	21,0	0,0
233 217 04	Kaperich	168	187,9	1 118,21	0,6	14,1	165,9	130,6	34,7	7,5
233 218 04	Kelberg	1 978	1 979,4	1 000,70	10,9	196,5	1 503,2	1 211,3	496,9	60,5

30 Steuereinnahmen, Realsteuerhebesätze, Realsteueraufbringungskraft und Steuereinnahmekraft der Gemeinden 2009

Gem.- Schl.- Nr.	Landkreis Verbandsgemeinde Gemeinde	Realsteuerhebesätze			Realsteueraufbringungskraft				Steuer- einnahmekraft der Gemeinden ²⁾		Steuer- einnahmekraft der Gemeinden ²⁾ zuzüglich Schlüssel- zuweisung ³⁾	
		Grund- steuer		Ge- wer- be- steuer	insgesamt		Grund- steuer	Ge- werbe- steuer	1 000 EUR	EUR je Einw.	1 000 EUR	EUR je Einw.
		A	B		1 000 EUR	EUR je Einw.						
		%			1 000 EUR	EUR je Einw.	EUR je Einw.	EUR je Einw.	1 000 EUR	EUR je Einw.	1 000 EUR	EUR je Einw.
noch: LK Vulkaneifel												
233 063 01	Schalkenmehren	280	320	360	182,7	302,94	88,46	214,48	344,2	570,88	398,3	660,61
233 064 01	Schönbach	280	320	352	15,5	56,59	52,96	3,63	75,1	275,27	133,2	487,86
233 065 01	Schutz	280	320	360	38,1	252,52	85,52	167,00	73,2	484,73	78,1	517,44
233 067 01	Steineberg	300	300	360	12,3	49,46	45,00	4,47	70,9	286,00	142,3	573,81
233 068 01	Steiningen	300	317	352	60,2	292,35	60,11	232,24	99,6	483,54	130,9	635,46
233 070 01	Strohn	280	290	330	65,8	134,49	54,77	79,72	166,8	341,01	276,7	565,90
233 071 01	Strotzbüsch	320	320	352	94,5	217,82	64,77	153,06	151,5	349,06	290,8	670,05
233 074 01	Udler	320	320	380	18,0	61,93	47,29	14,64	83,2	286,84	181,1	624,39
233 075 01	Üdersdorf	300	317	352	111,1	103,09	55,50	47,59	360,8	334,66	670,1	621,58
233 077 01	Utzerath	280	320	380	12,2	67,18	59,38	7,80	49,4	271,65	83,9	461,07
233 079 01	Wallenborn	320	320	352	103,6	229,13	55,89	173,24	212,4	470,01	267,4	591,57
233 081 01	Weidenbach	300	300	352	5,4	19,95	83,53	- 63,58	75,9	279,03	140,9	518,07
233 084 01	Winkel (Eifel)	350	320	380	8,5	58,69	60,17	- 1,48	35,1	244,04	96,7	671,66
233 501 01	Daun, St.	380	380	352	2 791,2	336,25	99,15	237,10	5 042,6	607,46	5 414,5	652,27
233 000 02	VG Gerolstein	312	320	337	5 958,8	430,74	94,84	335,90	9 041,8	653,59	10 367,7	749,43
233 004 02	Berlingen	320	320	350	126,9	682,48	104,89	577,59	168,8	907,44	168,8	907,44
233 026 02	Gerolstein, St.	320	320	350	2 242,5	299,88	113,08	186,80	4 233,5	566,12	4 538,6	606,92
233 033 02	Hohenfels-Essingen	300	320	330	30,3	85,43	62,83	22,60	103,6	291,77	191,8	540,24
233 036 02	Kalenborn-Scheuern	300	320	330	159,8	340,02	60,22	279,79	253,2	538,62	415,2	883,32
233 050 02	Neroth	380	320	350	106,4	118,77	60,23	58,53	325,6	363,37	533,3	595,24
233 056 02	Pelm	300	320	330	254,1	251,35	70,89	180,45	512,3	506,73	512,3	506,73
233 058 02	Rockeskyll	300	320	330	81,8	311,20	70,07	241,13	132,4	503,48	182,8	695,14
233 060 02	Salm	300	320	350	37,0	107,29	59,86	47,43	141,4	409,72	182,0	527,63
233 204 02	Birresborn	300	320	330	206,7	173,27	72,74	100,53	473,9	397,23	794,4	665,91
233 209 02	Densborn	315	320	330	2 365,9	4 100,30	98,25	4 002,04	2 125,1	3 683,02	2 125,1	3 683,02
233 211 02	Duppach	300	320	330	18,7	63,99	62,22	1,77	86,3	295,54	174,7	598,44
233 223 02	Kopp	320	320	330	22,7	132,16	106,66	25,50	52,4	304,78	115,1	669,40
233 227 02	Mürtenbach	300	320	330	305,9	513,19	86,49	426,70	433,5	727,30	433,5	727,30
233 000 03	VG Hillesheim	291	316	349	2 515,3	289,11	85,10	204,02	4 561,9	524,36	5 642,9	648,60
233 002 03	Basberg	300	320	360	5,0	69,22	65,90	3,32	25,9	359,14	54,8	761,03
233 005 03	Berndorf	270	320	330	50,8	96,67	57,56	39,11	145,4	277,04	324,5	618,14
233 019 03	Dohm-Lammersdorf	270	320	360	11,5	69,62	62,32	7,30	59,2	358,61	91,3	553,13
233 029 03	Hillesheim, St.	300	320	352	808,2	261,81	101,60	160,21	1 646,7	533,43	1 764,9	571,71
233 038 03	Kerpen (Eifel)	280	320	350	92,7	209,65	80,97	128,68	213,8	483,64	319,6	723,00
233 053 03	Oberbettingen	300	320	352	243,1	339,01	51,06	287,95	404,5	564,18	540,6	753,93
233 054 03	Oberehe-Stroheich	270	300	330	30,5	86,17	50,70	35,47	103,8	293,19	181,9	513,78
233 076 03	Üxheim	300	320	352	569,7	407,48	86,82	320,66	903,7	646,45	1 014,2	725,46
233 080 03	Walsdorf	270	290	320	158,9	175,38	56,03	119,36	323,3	356,83	561,1	619,30
233 083 03	Wiesbaum	320	320	352	444,2	729,38	128,15	601,23	538,6	884,34	538,6	884,34
233 229 03	Nohn	260	300	330	100,9	237,37	96,40	140,97	197,1	463,68	251,6	591,94
233 000 04	VG Kelberg	251	289	335	2 961,3	405,44	100,37	305,07	4 380,4	599,72	5 521,6	755,97
233 003 04	Beinhausen	240	270	320	4,0	47,89	46,85	1,05	21,7	258,75	55,5	661,00
233 010 04	Boxberg	240	270	320	16,6	75,95	50,54	25,41	74,6	340,77	106,3	485,59
233 032 04	Hörschhausen	255	290	330	22,0	147,52	61,39	86,13	51,8	347,51	74,1	497,17
233 037 04	Katzwinkel	255	290	330	9,9	89,83	66,91	22,92	35,2	320,25	73,1	664,83
233 048 04	Neichen	255	290	330	16,8	120,90	55,21	65,69	49,3	354,33	70,5	507,26
233 201 04	Arbach	240	270	320	11,2	72,43	71,79	0,64	46,6	300,44	90,5	583,76
233 202 04	Bereborn	240	270	320	25,2	227,24	89,17	138,07	49,6	446,70	70,5	634,71
233 203 04	Berenbach	280	320	350	13,4	73,69	68,60	5,08	62,3	342,10	97,3	534,75
233 205 04	Bodenbach	240	270	320	20,9	92,88	77,99	14,89	64,3	285,93	130,6	580,26
233 206 04	Bongard	240	270	320	25,6	105,96	76,02	29,94	94,1	389,02	144,3	596,45
233 207 04	Borler	255	290	330	15,3	180,41	87,32	93,09	35,9	422,49	47,1	554,47
233 208 04	Brücktal	240	270	320	6,6	69,80	69,11	0,69	30,5	320,71	41,8	440,15
233 210 04	Drees	240	270	320	14,5	90,07	72,90	17,17	51,4	319,56	92,7	575,48
233 212 04	Gelenberg	255	290	330	7,9	82,79	93,80	- 11,01	30,3	319,11	50,0	525,99
233 213 04	Gunderath	255	290	330	79,3	644,34	512,55	131,79	104,8	852,39	104,8	852,39
233 215 04	Höchstberg	260	290	330	75,7	218,18	87,86	130,31	165,8	477,67	210,9	607,81
233 216 04	Horperath	255	290	330	8,9	70,61	62,95	7,66	29,8	236,49	73,2	580,90
233 217 04	Kaperich	220	240	310	217,0	1 291,43	122,30	1 169,14	223,8	1 332,23	270,7	1 611,32
233 218 04	Kelberg	270	300	340	1 854,8	937,70	117,40	820,29	2 120,3	1 071,93	2 215,9	1 120,29

30 Steuereinnahmen, Realsteuerhebesätze, Realsteueraufbringungskraft und Steuereinnahmekraft der Gemeinden 2009

Gem.-Schl.-Nr.	Landkreis Verbandsgemeinde Gemeinde	Bevölkerung am 30.06.2009	Steuereinnahmen insgesamt (netto)			Einnahmen aus der / dem					
						Grundsteuer		Gewerbsteuer		Gemeindeanteil an der	
						A	B	Auf- kommen (brutto)	Ein- nahmen (netto) ¹⁾	Ein- kommen- steuer	Umsatz- steuer
						Anzahl					
noch: LK Vulkaneifel											
233 220 04	Kirsbach	82	37,0	451,05	1,8	3,9	15,8	12,5	18,3	0,2	
233 221 04	Kötterichen	116	39,4	340,07	0,6	8,3	5,7	4,5	25,4	0,4	
233 222 04	Kolverath	115	18,0	156,16	2,3	6,3	0,9	0,7	8,4	0,0	
233 224 04	Lirstal	223	108,3	485,87	2,5	11,4	57,4	45,6	47,3	0,9	
233 225 04	Mannebach	249	75,6	303,71	4,5	12,1	3,4	2,7	54,9	0,6	
233 226 04	Mosbruch	162	65,3	403,28	1,9	7,2	13,6	10,8	44,6	0,4	
233 228 04	Nitz	46	11,1	241,00	1,2	2,1	2,0	1,6	6,1	0,1	
233 230 04	Oberelz	121	44,6	368,88	2,2	6,0	4,1	3,3	32,8	0,1	
233 233 04	Reimerath	69	15,3	221,78	1,8	3,3	0,3	0,2	9,7	0,0	
233 234 04	Retterath	360	93,9	260,87	2,9	17,0	8,7	6,9	65,6	0,9	
233 236 04	Sassen	79	54,2	686,37	2,0	32,6	2,4	1,9	16,6	1,0	
233 242 04	Uersfeld	714	314,2	440,12	2,0	45,9	84,5	67,6	188,7	9,0	
233 243 04	Ueß	48	23,4	487,42	0,8	4,3	11,0	8,8	7,3	1,9	
233 244 04	Welcherath	126	75,8	601,97	1,2	11,7	39,2	31,4	31,3	0,2	
233 000 05	VG Obere Kyll	8 771	3 638,1	414,79	77,1	618,2	817,2	664,0	1 958,2	176,7	
233 007 05	Birgel	484	154,6	319,45	4,1	31,4	- 13,5	- 10,9	124,3	3,7	
233 022 05	Esch	506	137,4	271,63	7,6	19,2	- 1,0	- 0,8	101,6	0,9	
233 023 05	Feusdorf	559	183,5	328,20	3,1	29,2	3,0	2,5	127,5	2,1	
233 028 05	Gönnersdorf	554	322,5	582,15	2,0	30,5	188,7	153,3	118,7	6,0	
233 035 05	Jünkerath	1 613	678,3	420,52	4,0	149,5	104,2	84,7	375,3	58,8	
233 041 05	Lissendorf	1 121	403,5	359,92	8,7	84,8	63,1	51,3	202,6	19,0	
233 214 05	Hallschlag	523	204,8	391,62	6,9	36,2	34,6	28,1	102,6	26,2	
233 219 05	Kerschenbach	178	59,3	332,99	3,2	11,1	4,0	3,3	40,2	0,7	
233 232 05	Ormont	381	142,5	374,11	6,1	24,1	15,3	12,4	81,2	14,7	
233 235 05	Reuth	214	78,9	368,69	4,1	9,8	31,9	25,9	37,1	0,9	
233 237 05	Scheid	125	65,0	519,90	4,1	6,2	19,8	16,1	37,7	0,1	
233 239 05	Schüller	353	152,7	432,65	1,5	13,9	79,9	64,9	63,2	0,8	
233 240 05	Stadtkyll	1 512	840,6	555,94	8,2	149,4	270,7	220,0	392,5	41,4	
233 241 05	Steffeln	648	214,5	331,01	13,5	23,2	16,5	13,4	153,7	1,2	
235 000 00	LK Trier-Saarburg	141 269	64 473,8	456,39	942,0	10 740,0	18 898,3	15 319,7	35 147,9	1 919,3	
235 000 01	VG Hermeskeil	14 687	7 410,5	504,56	65,9	1 107,5	2 552,5	2 071,0	3 856,9	263,6	
235 005 01	Bescheid	413	134,4	325,54	3,1	24,0	20,0	16,0	87,8	2,3	
235 008 01	Beuren (Hochwald)	945	342,0	361,91	8,5	51,7	64,7	52,5	221,5	4,2	
235 014 01	Damflous	645	353,0	547,29	1,7	30,4	141,9	115,2	202,6	1,6	
235 030 01	Geisfeld	568	149,4	263,11	3,2	28,0	- 10,8	- 8,6	123,2	2,3	
235 035 01	Grimburg	503	190,9	379,52	5,4	23,6	23,4	19,0	139,9	0,7	
235 036 01	Gusenburg	1 147	428,8	373,85	5,2	65,0	16,4	13,3	338,8	2,3	
235 045 01	Hermeskeil, St.	5 680	4 029,9	709,49	12,5	606,6	2 115,5	1 716,6	1 475,2	204,4	
235 047 01	Hinzert-Pöler	284	92,6	325,99	2,7	14,5	- 1,2	- 0,9	73,7	1,7	
235 092 01	Naurath (Wald)	229	63,7	278,00	2,1	12,3	4,9	4,0	42,5	0,6	
235 093 01	Neuhütten	807	295,3	365,88	3,5	41,4	47,7	38,7	207,5	1,4	
235 112 01	Rascheid	518	203,7	393,17	2,9	27,8	35,7	29,0	139,0	3,1	
235 114 01	Reinsfeld	2 299	887,5	386,03	11,7	151,7	54,6	44,3	636,4	36,7	
235 153 01	Züschen	649	239,3	368,78	3,4	30,7	39,5	32,1	168,6	2,3	
235 000 02	VG Kell am See	9 536	2 325,3	243,85	69,8	643,7	- 1 338,7	- 1 091,1	2 526,1	128,6	
235 003 02	Baldringen	255	93,2	365,33	2,6	11,0	2,6	2,1	77,1	0,1	
235 033 02	Greimerath	1 072	328,9	306,82	3,8	52,1	42,9	34,8	231,6	4,5	
235 040 02	Heddert	237	112,7	475,67	2,3	13,1	20,7	16,5	79,1	0,8	
235 043 02	Hentern	389	143,4	368,62	3,0	17,4	13,1	10,6	110,4	0,7	
235 058 02	Kell am See	1 903	1 032,0	542,30	9,4	196,1	304,8	247,3	527,5	46,0	
235 072 02	Lampaden	544	194,2	357,05	4,5	27,4	27,1	22,0	135,7	1,9	
235 081 02	Mandern	887	- 1 494,8	#####	7,1	80,7	- 2 405,6	- 1 952,0	314,5	52,4	
235 105 02	Paschel	254	89,1	350,74	3,1	10,5	10,8	8,7	65,0	0,4	
235 119 02	Schillingen	1 242	625,0	503,24	8,0	70,1	243,5	197,6	339,8	7,0	
235 123 02	Schömerich	129	45,3	351,47	2,3	5,2	14,0	11,4	25,9	0,0	
235 140 02	Vierherrenborn	204	111,1	544,43	9,6	9,3	39,4	31,5	59,8	0,1	
235 142 02	Waldweiler	876	348,6	397,94	3,6	45,6	67,7	54,2	218,2	3,3	
235 152 02	Zerf	1 544	696,6	451,16	10,5	105,0	280,3	224,2	341,4	11,4	

30 Steuereinnahmen, Realsteuerhebesätze, Realsteueraufbringungskraft und Steuereinnahmekraft der Gemeinden 2009

Gem.-Schl.-Nr.	Landkreis Verbandsgemeinde Gemeinde	Realsteuerhebesätze			Realsteueraufbringungskraft				Steuereinnahmekraft der Gemeinden ²⁾		Steuereinnahmekraft der Gemeinden ²⁾ zuzüglich Schlüsselzuweisung ³⁾	
		Grundsteuer		Gewerbesteuer	insgesamt		Grundsteuer	Gewerbesteuer	1 000 EUR	EUR je Einw.	1 000 EUR	EUR je Einw.
		A	B		1 000 EUR	EUR je Einw.						
		%			1 000 EUR	EUR je Einw.	EUR je Einw.	EUR je Einw.	1 000 EUR	EUR je Einw.	1 000 EUR	EUR je Einw.
noch: LK Vulkaneifel												
233 220 04	Kirsbach	240	270	320	25,1	306,59	85,99	220,60	40,4	492,96	40,4	492,96
233 221 04	Kötterichen	255	290	330	16,5	142,36	88,14	54,22	41,2	355,37	72,1	621,63
233 222 04	Kolverath	255	290	330	10,9	94,60	86,17	8,43	19,2	166,64	61,9	538,27
233 224 04	Lirstal	240	270	320	83,1	372,49	77,14	295,35	119,5	535,65	121,3	544,03
233 225 04	Mannebach	255	290	330	22,8	91,51	76,53	14,98	77,6	311,80	149,6	600,87
233 226 04	Mosbruch	240	270	320	26,8	165,59	69,03	96,56	69,0	425,69	110,5	682,19
233 228 04	Nitz	240	270	320	6,3	136,00	86,22	49,78	12,0	261,76	19,0	413,20
233 230 04	Oberelz	255	290	330	14,0	115,93	78,07	37,85	46,1	381,38	85,3	705,32
233 233 04	Reimerath	240	270	320	6,6	95,83	91,09	4,74	16,3	236,38	37,2	539,58
233 234 04	Retterath	240	270	320	34,6	96,23	68,68	27,56	99,4	276,14	216,2	600,62
233 236 04	Sassen	255	290	330	42,7	541,04	507,82	33,22	59,9	758,43	59,9	758,43
233 242 04	Uersfeld	260	290	330	149,5	209,34	77,75	131,60	330,3	462,60	408,6	572,25
233 243 04	Ueß	255	290	330	18,2	378,88	124,58	254,29	25,2	523,96	34,6	721,10
233 244 04	Welcherath	255	290	330	58,5	464,43	118,52	345,91	82,1	651,74	84,9	673,79
233 000 05	VG Obere Kyll	295	320	352	1 577,4	179,84	82,73	97,11	3 559,1	405,78	4 722,0	538,37
233 007 05	Birgel	280	320	352	23,2	48,03	77,01	- 28,98	153,8	317,83	263,3	544,04
233 022 05	Esch	300	320	352	26,4	52,09	54,08	- 1,98	129,1	255,06	308,5	609,63
233 023 05	Feusdorf	300	320	352	36,8	65,83	60,17	5,67	165,9	296,74	287,4	514,20
233 028 05	Gönnersdorf	300	320	352	230,7	416,39	61,35	355,04	320,0	577,63	320,0	577,63
233 035 05	Jünkerath	300	320	352	269,9	167,30	99,95	67,35	684,4	424,29	746,1	462,58
233 041 05	Lissendorf	300	320	352	163,4	145,75	87,06	58,69	373,2	332,90	600,4	535,59
233 214 05	Hallschlag	300	320	352	80,7	154,32	85,36	68,97	203,0	388,19	203,0	388,19
233 219 05	Kerschenbach	280	320	375	18,8	105,82	84,01	21,81	59,0	331,67	103,7	582,30
233 232 05	Ormont	280	320	352	47,5	124,55	82,81	41,74	140,4	368,61	140,4	368,61
233 235 05	Reuth	275	317	352	47,8	223,54	68,25	155,29	79,9	373,28	132,3	618,21
233 237 05	Scheid	300	320	352	31,1	249,18	83,88	165,30	65,2	521,95	103,7	829,59
233 239 05	Schüller	300	320	352	99,3	281,23	45,26	235,97	148,3	420,11	248,8	704,82
233 240 05	Stadtkyll	300	320	352	447,3	295,86	109,18	186,68	830,5	549,28	882,9	583,91
233 241 05	Steffeln	300	320	352	54,5	84,04	57,53	26,51	206,3	318,33	381,5	588,72
235 000 00	LK Trier-Saarburg	306	321	349	32 059,3	226,94	86,08	140,86	65 548,0	463,99	85 156,1	602,79
235 000 01	VG Hermeskeil	321	320	350	3 902,1	265,69	83,39	182,29	7 541,2	513,46	9 486,7	645,93
235 005 01	Bescheid	320	320	330	50,3	121,74	67,87	53,87	136,4	330,23	257,5	623,41
235 008 01	Beuren (Hochwald)	320	320	350	129,8	137,40	65,65	71,75	343,3	363,31	562,2	594,90
235 014 01	Damflors	320	320	350	182,4	282,78	52,03	230,76	359,8	557,89	470,6	729,62
235 030 01	Geisfeld	320	320	330	20,3	35,76	56,92	- 21,16	148,0	260,59	279,0	491,21
235 035 01	Grimburg	320	320	350	54,2	107,82	59,08	48,75	190,4	378,60	322,7	641,60
235 036 01	Gusenburg	320	320	350	90,3	78,70	63,72	14,98	428,3	373,37	692,1	603,43
235 045 01	Hermeskeil, St.	320	320	350	2 868,3	504,98	114,43	390,54	4 148,9	730,44	4 487,9	790,13
235 047 01	Hinzert-Pöler	320	320	330	16,4	57,59	62,13	- 4,54	92,0	323,85	159,7	562,15
235 092 01	Naurath (Wald)	320	320	330	20,3	88,47	64,46	24,01	62,5	272,73	122,2	533,81
235 093 01	Neuhütten	350	320	350	96,4	119,49	57,47	62,01	296,4	367,23	489,9	607,03
235 112 01	Rascheid	320	320	350	69,3	133,87	61,55	72,32	204,7	395,24	322,1	621,76
235 114 01	Reinsfeld	320	320	350	227,4	98,91	73,99	24,92	890,2	387,23	961,1	418,04
235 153 01	Züsch	320	320	350	76,7	118,25	54,41	63,84	240,3	370,19	359,8	554,36
235 000 02	VG Kell am See	298	320	357	- 631,7	- 66,24	78,16	- 144,40	2 270,7	238,12	3 663,3	384,16
235 003 02	Baldringen	300	300	330	17,7	69,25	58,00	11,25	94,4	370,09	169,6	665,06
235 033 02	Greimerath	300	320	350	103,5	96,55	54,55	42,00	331,5	309,26	604,0	563,40
235 040 02	Heddert	280	320	330	39,1	164,93	67,99	96,94	114,9	484,63	162,8	686,81
235 043 02	Hentern	300	320	350	35,0	89,90	54,59	35,31	143,6	369,21	239,1	614,66
235 058 02	Kell am See	300	320	350	535,0	281,15	113,20	167,94	1 051,1	552,35	1 237,0	650,02
235 072 02	Lampaden	300	320	350	61,5	113,10	60,89	52,22	194,1	356,77	347,3	638,51
235 081 02	Mandern	290	320	350	- 2 430,4	- 2 740,07	103,70	- 2 843,77	- 1 610,0	- 1 815,06	- 1 610,0	- 1 815,06
235 105 02	Paschel	300	320	330	26,1	102,65	55,25	47,39	89,3	351,47	146,1	575,09
235 119 02	Schillingen	300	320	350	336,7	271,10	65,56	205,55	637,6	513,34	834,6	671,99
235 123 02	Schömerich	300	320	350	22,4	173,84	59,96	113,88	45,7	354,44	89,9	697,14
235 140 02	Vierherrenborn	300	320	330	62,8	307,62	92,76	214,86	114,8	562,63	125,4	614,79
235 142 02	Waldweiler	300	320	330	126,7	144,69	58,73	85,96	334,7	382,09	503,8	575,16
235 152 02	Zerf	300	320	330	432,3	279,98	78,11	201,86	729,0	472,16	813,6	526,97

30 Steuereinnahmen, Realsteuerhebesätze, Realsteueraufbringungskraft und Steuereinnahmekraft der Gemeinden 2009

Gem.- Schl.- Nr.	Landkreis Verbandsgemeinde Gemeinde	Be- völkerung am 30.06.2009	Steuereinnahmen insgesamt (netto)			Einnahmen aus der / dem					
						Grundsteuer		Gewerbsteuer		Gemeindeanteil an der	
						A	B	Auf- kommen (brutto)	Ein- nahmen (netto) ¹⁾	Ein- kommen- steuer	Umsatz- steuer
						1 000 EUR					
noch: LK Trier-Saarburg											
235 000 03	VG Konz	31 052	16 268,1	523,90	171,6	2 625,2	6 789,3	5 566,2	7 340,5	497,4	
235 055 03	Kanzem	637	215,2	337,83	9,9	39,1	4,6	3,8	157,9	2,9	
235 068 03	Konz, St.	17 852	11 306,0	633,32	59,2	1 715,7	5 609,7	4 609,1	4 456,0	427,3	
235 095 03	Nittel	2 145	623,1	290,48	33,4	157,4	100,7	81,7	341,1	5,8	
235 096 03	Oberbillig	965	278,8	288,88	7,9	61,5	7,4	6,0	200,3	1,9	
235 101 03	Onsdorf	136	50,5	371,47	5,8	5,9	1,7	1,3	36,7	0,4	
235 106 03	Pellingen	994	409,5	411,96	4,0	71,3	56,3	45,7	284,0	2,2	
235 132 03	Tawern	2 605	908,8	348,86	12,6	173,0	188,2	152,7	547,2	18,7	
235 133 03	Temmels	703	256,4	364,71	6,5	37,3	90,2	73,2	135,1	2,5	
235 143 03	Wasserliesch	2 197	1 303,4	593,24	3,2	185,5	634,8	515,1	582,3	11,7	
235 144 03	Wawern	605	211,7	349,92	4,4	30,4	14,9	12,1	159,2	4,1	
235 146 03	Wellen	798	223,1	279,54	1,8	61,7	26,4	21,4	121,0	14,4	
235 148 03	Wiltigen	1 415	481,7	340,43	22,8	86,2	54,3	44,1	319,7	5,5	
235 000 04	VG Ruwer	17 964	7 080,4	394,15	59,6	1 059,0	1 106,0	894,6	4 920,4	86,6	
235 010 04	Bonerath	253	61,4	242,73	1,6	10,1	0,1	0,1	49,0	0,1	
235 021 04	Farschweiler	754	258,6	343,01	3,0	37,9	64,0	51,6	158,4	5,0	
235 037 04	Gusterath	1 925	882,5	458,45	1,2	127,6	116,1	94,2	646,6	8,6	
235 038 04	Gutweiler	639	288,2	451,08	1,2	41,2	61,1	49,7	193,5	0,8	
235 044 04	Herl	264	96,8	366,72	1,3	14,2	26,1	21,2	57,8	0,7	
235 046 04	Hinzenburg	133	41,0	308,09	0,4	6,5	0,3	0,3	33,2	0,2	
235 050 04	Holzerath	435	155,5	357,56	1,3	23,3	1,1	0,9	127,0	2,1	
235 056 04	Kasel	1 233	553,8	449,15	6,8	86,6	94,8	77,4	370,7	8,1	
235 070 04	Korlingen	788	346,2	439,35	0,9	44,7	30,6	24,8	271,0	2,5	
235 080 04	Lorscheid	591	206,7	349,76	1,9	34,3	42,4	34,5	129,2	4,8	
235 085 04	Mertesdorf	1 663	719,4	432,59	6,0	127,5	6,5	5,2	567,5	7,6	
235 090 04	Morscheid	973	272,9	280,43	2,4	44,9	8,5	6,9	209,5	6,0	
235 100 04	Ollmuth	167	49,6	296,84	2,4	6,3	3,0	2,4	36,7	0,9	
235 103 04	Osburg	2 395	857,3	357,96	9,5	117,7	190,5	152,4	557,7	9,6	
235 107 04	Pluwig	1 428	575,2	402,80	2,5	90,2	120,7	98,0	371,7	8,9	
235 116 04	Riveris	404	140,1	346,70	0,8	20,2	12,1	9,8	106,0	1,9	
235 124 04	Schöndorf	762	253,1	332,10	3,5	37,3	37,0	30,0	176,8	2,9	
235 129 04	Sommerau	80	48,5	606,10	0,2	3,5	30,8	25,0	19,0	0,3	
235 135 04	Thomm	1 103	419,9	380,67	1,6	52,4	69,6	56,6	302,1	2,8	
235 141 04	Waldrach	1 974	853,8	432,51	11,0	132,6	190,6	153,6	537,1	12,9	
235 000 05	VG Saarburg	21 550	8 482,0	393,59	171,9	1 700,1	2 164,2	1 756,2	4 528,6	256,2	
235 002 05	Ayl	1 422	892,3	627,48	12,1	116,9	465,0	377,3	350,6	31,5	
235 025 05	Fisch	347	93,8	270,42	8,4	15,8	1,2	1,0	65,7	1,9	
235 028 05	Freudenburg	1 537	565,2	367,75	6,3	115,5	129,6	105,2	315,9	17,6	
235 052 05	Irsch	1 533	525,7	342,92	6,2	105,0	47,9	38,8	365,3	7,0	
235 057 05	Kastel-Staad	404	143,6	355,52	1,9	22,0	39,8	32,3	84,5	1,3	
235 062 05	Kirf	811	219,3	270,45	18,5	38,4	16,4	13,3	143,2	2,4	
235 082 05	Mannebach	366	87,5	239,16	5,0	17,0	5,4	4,3	58,6	0,5	
235 098 05	Ockfen	619	240,3	388,27	7,1	36,6	16,7	13,5	179,9	1,8	
235 104 05	Palzem	1 419	412,4	290,66	32,2	87,7	112,8	91,5	187,1	6,8	
235 118 05	Saarburg, St.	6 348	3 155,1	497,03	15,5	693,9	981,4	796,3	1 480,1	151,1	
235 122 05	Schoden	732	282,6	386,00	3,2	37,4	81,6	66,2	172,2	1,5	
235 126 05	Serrig	1 582	514,3	325,11	8,2	112,9	48,7	39,6	343,5	6,3	
235 131 05	Taben-Rodt	871	303,1	348,02	6,1	53,9	78,2	63,5	165,9	11,8	
235 136 05	Trassem	1 181	420,9	356,40	1,5	86,2	38,1	30,9	292,0	6,8	
235 149 05	Wincheringen	1 672	416,9	249,33	22,7	124,7	62,7	51,0	206,4	5,8	
235 154 05	Merzkirchen	706	208,7	295,65	16,9	36,2	38,9	31,6	117,8	2,1	
235 000 06	VG Schweich an der Röm. Weinstr.	25 011	13 313,2	532,29	290,0	2 099,1	4 692,4	3 776,7	6 684,3	417,1	
235 004 06	Bekond	783	358,4	457,71	9,6	48,6	100,5	80,4	210,6	7,4	
235 015 06	Detzem	565	224,8	397,94	19,8	29,4	46,0	36,8	134,6	3,2	
235 019 06	Ensch	468	159,3	340,38	10,2	26,8	16,8	13,4	104,5	3,1	
235 022 06	Fell	2 420	797,3	329,46	16,1	129,3	95,6	77,6	558,3	12,5	
235 026 06	Föhren	2 710	1 529,9	564,54	4,8	229,8	576,0	467,4	778,4	44,3	
235 060 06	Kenn	2 565	1 312,9	511,85	6,9	270,7	228,5	182,8	774,3	74,5	
235 063 06	Klüsserath	1 114	443,3	397,91	27,3	85,5	80,9	64,7	258,7	5,2	
235 067 06	Köwerich	345	123,6	358,37	9,6	21,1	10,8	8,6	82,0	1,5	

30 Steuereinnahmen, Realsteuerhebesätze, Realsteueraufbringungskraft und Steuereinnahmekraft der Gemeinden 2009

Gem.-Schl.-Nr.	Landkreis Verbandsgemeinde Gemeinde	Realsteuerhebesätze			Realsteueraufbringungskraft				Steuereinnahmekraft der Gemeinden ²⁾		Steuereinnahmekraft der Gemeinden ²⁾ zuzüglich Schlüsselzuweisung ³⁾	
		Grundsteuer		Gewerbesteuer	insgesamt		Grundsteuer	Gewerbesteuer	Steuereinnahmekraft der Gemeinden ²⁾		Steuereinnahmekraft der Gemeinden ²⁾ zuzüglich Schlüsselzuweisung ³⁾	
		A	B									
		%			1 000 EUR	EUR je Einw.	EUR je Einw.	EUR je Einw.	1 000 EUR	EUR je Einw.	1 000 EUR	EUR je Einw.
noch: LK Trier-Saarburg												
235 000 03	VG Konz	311	326	366	9 668,4	311,36	92,34	219,02	16 283,3	524,39	19 418,5	625,35
235 055 03	Kanzem	300	320	350	55,5	87,14	79,50	7,64	215,5	338,27	362,5	569,08
235 068 03	Konz, St.	330	330	370	7 367,6	412,70	101,01	311,69	11 250,2	630,19	11 764,4	659,00
235 095 03	Nittel	300	320	350	303,1	141,32	92,07	49,25	631,0	294,17	1 352,6	630,58
235 096 03	Oberbillig	320	320	350	79,6	82,45	74,42	8,04	280,3	290,49	559,8	580,15
235 101 03	Onsdorf	300	320	350	13,5	98,93	86,20	12,74	50,3	369,77	93,5	687,73
235 106 03	Pellingen	300	320	350	138,0	138,84	79,41	59,43	413,6	416,11	545,6	548,94
235 132 03	Tawern	300	320	350	391,4	150,26	74,52	75,74	921,8	353,87	1 448,2	555,94
235 133 03	Temmels	300	320	350	140,1	199,31	64,71	134,60	260,7	370,88	432,1	614,72
235 143 03	Wasserliesch	300	320	350	864,0	393,28	90,30	302,98	1 338,3	609,16	1 382,1	629,10
235 144 03	Wawern	300	320	350	51,8	85,60	59,85	25,75	212,3	350,96	336,3	555,93
235 146 03	Wellen	300	320	350	94,4	118,29	83,57	34,72	224,8	281,74	349,0	437,39
235 148 03	Wiltigen	300	320	350	169,4	119,74	79,49	40,25	484,3	342,29	792,1	559,81
235 000 04	VG Ruwer	302	318	345	2 355,3	131,11	65,68	65,43	7 150,9	398,07	10 254,7	570,85
235 010 04	Bonerath	300	320	352	12,2	48,34	47,87	0,48	61,2	242,04	140,7	556,08
235 021 04	Farschweiler	300	320	340	111,9	148,40	56,71	91,69	262,9	348,64	468,7	621,62
235 037 04	Gusterath	300	320	350	257,3	133,65	70,44	63,22	890,6	462,65	890,6	462,65
235 038 04	Gutweiler	300	320	352	108,3	169,43	69,67	99,76	291,1	455,59	338,4	529,54
235 044 04	Herl	300	320	352	43,4	164,21	61,21	103,00	96,9	367,11	147,0	556,77
235 046 04	Hinzenburg	300	320	340	7,6	56,98	54,36	2,62	40,9	307,64	71,5	537,57
235 050 04	Holzerath	300	320	340	27,0	62,06	59,21	2,85	155,9	358,33	234,4	538,75
235 056 04	Kasel	300	320	360	194,2	157,53	79,15	78,38	555,6	450,63	661,0	536,10
235 070 04	Korlingen	300	320	352	79,9	101,34	60,91	40,43	347,5	441,05	394,5	500,68
235 080 04	Lorscheid	300	320	352	82,2	139,00	64,17	74,83	208,2	352,30	260,5	440,70
235 085 04	Mertesdorf	300	320	340	147,0	88,41	84,20	4,21	720,8	433,46	799,7	480,90
235 090 04	Morscheid	300	320	352	58,5	60,09	50,95	9,14	272,4	279,97	544,2	559,31
235 100 04	Ollmuth	320	320	352	11,8	70,88	52,18	18,70	48,9	292,62	96,8	579,76
235 103 04	Osburg	300	300	330	353,0	147,41	58,97	88,44	882,3	368,39	1 460,7	609,90
235 107 04	Pluwig	300	320	350	224,0	156,88	68,24	88,64	581,9	407,53	878,2	614,99
235 116 04	Riveris	300	320	352	34,7	85,88	54,64	31,24	140,3	347,31	265,4	657,03
235 124 04	Schöndorf	320	320	352	80,8	106,09	55,53	50,57	253,6	332,85	458,9	602,20
235 129 04	Sommerau	300	320	350	36,2	452,96	49,35	403,61	49,7	621,23	49,7	621,23
235 135 04	Thomm	300	320	352	129,3	117,27	51,44	65,83	421,2	381,86	692,4	627,78
235 141 04	Waldrach	300	320	340	355,9	180,30	76,06	104,24	868,8	440,14	1 401,3	709,89
235 000 05	VG Saarburg	312	320	350	4 215,9	195,64	90,36	105,27	8 592,7	398,74	12 822,2	595,00
235 002 05	Ayl	320	320	350	621,5	437,06	94,19	342,87	915,9	644,11	915,9	644,11
235 025 05	Fisch	300	320	330	25,9	74,66	70,85	3,81	93,3	268,88	225,9	651,07
235 028 05	Freudenburg	320	320	350	263,2	171,21	82,81	88,41	572,2	372,28	826,8	537,93
235 052 05	Irsch	320	320	350	166,4	108,54	75,79	32,74	529,7	345,51	870,5	567,85
235 057 05	Kastel-Staadt	320	320	350	66,6	164,76	61,51	103,25	144,9	358,55	247,2	611,89
235 062 05	Kirf	320	320	352	74,0	91,25	70,22	21,03	216,5	267,01	451,8	557,08
235 082 05	Mannebach	320	320	350	28,0	76,44	61,11	15,33	86,0	235,07	230,0	628,42
235 098 05	Ockfen	320	320	352	62,2	100,51	72,46	28,05	240,8	389,00	353,8	571,52
235 104 05	Palzem	300	320	350	241,2	169,98	86,65	83,33	413,8	291,60	852,1	600,46
235 118 05	Saarburg, St.	320	320	350	1 773,6	279,40	117,29	162,11	3 219,7	507,20	3 883,5	611,77
235 122 05	Schoden	320	320	350	127,8	174,56	57,70	116,86	286,1	390,85	443,6	606,04
235 126 05	Serrig	320	320	350	177,3	112,08	79,77	32,31	517,9	327,35	928,3	586,78
235 131 05	Taben-Rodt	320	320	350	144,2	165,61	71,44	94,17	307,2	352,74	383,7	440,48
235 136 05	Trassem	320	320	350	132,1	111,85	78,02	33,83	423,7	358,76	701,8	594,23
235 149 05	Wincheringen	300	320	352	218,2	130,53	91,42	39,10	418,7	250,44	1 076,6	643,87
235 154 05	Merzkirchen	320	320	352	93,7	132,73	75,30	57,44	206,3	292,22	430,8	610,20
235 000 06	VG Schweich an der Röm. Weinstr.	299	317	338	7 601,9	303,94	100,36	203,58	13 787,6	551,26	16 128,3	644,85
235 004 06	Bekond	300	317	330	172,7	220,53	77,73	142,80	370,5	473,21	470,6	601,04
235 015 06	Detzem	300	317	330	101,2	179,05	88,55	90,50	229,8	406,79	356,8	631,44
235 019 06	Ensch	300	320	330	56,7	121,08	81,10	39,98	160,9	343,74	300,3	641,65
235 022 06	Fell	300	320	350	251,7	104,00	62,57	41,43	804,5	332,44	1 400,9	578,90
235 026 06	Föhren	320	320	350	850,3	313,75	90,88	222,87	1 564,4	577,27	1 566,1	577,90
235 060 06	Kenn	300	317	330	548,4	213,80	114,73	99,07	1 351,4	526,87	1 351,4	526,87
235 063 06	Klüsserath	300	320	330	206,0	184,90	104,12	80,78	453,7	407,30	702,0	630,14
235 067 06	Köwerich	300	317	330	43,6	126,31	91,65	34,66	124,9	362,17	184,2	533,79

30 Steuereinnahmen, Realsteuerhebesätze, Realsteueraufbringungskraft und Steuereinnahmekraft der Gemeinden 2009

Gem.- Schl.- Nr.	Landkreis Verbandsgemeinde Gemeinde	Be- völkerung am 30.06.2009	Steuereinnahmen insgesamt (netto)		Einnahmen aus der / dem					
					Grundsteuer		Gewerbsteuer		Gemeindeanteil an der	
					A	B	Auf- kommen (brutto)	Ein- nahmen (netto) ¹⁾	Ein- kommen- steuer	Umsatz- steuer
					1 000 EUR					
noch: LK Trier-Saarburg										
235 074 06	Leiwien	1 491	1 007,2	675,49	60,7	217,1	398,2	318,6	355,6	52,6
235 077 06	Longen	85	35,0	412,16	1,8	3,7	1,2	1,0	27,3	1,0
235 078 06	Longuich	1 273	1 499,4	1 177,83	20,1	144,9	1 179,9	943,9	344,2	43,5
235 083 06	Mehring	2 242	1 073,1	478,62	41,4	168,4	311,8	249,5	585,3	25,0
235 091 06	Naurath (Eifel)	384	120,2	312,95	0,8	18,1	19,5	15,6	83,4	1,0
235 108 06	Pölich	429	218,0	508,17	10,8	36,0	82,0	65,6	99,9	4,9
235 115 06	Riol	1 194	615,2	515,23	13,2	64,4	268,9	215,1	315,9	3,9
235 120 06	Schleich	191	91,7	480,23	6,0	12,8	37,8	31,5	39,9	1,2
235 125 06	Schweich, St.	6 569	3 616,9	550,60	19,6	579,8	1 205,4	978,1	1 895,2	131,6
235 134 06	Thörnich	183	87,0	475,52	11,5	12,6	32,5	26,0	36,1	0,6
235 000 07	VG Trier-Land	21 469	9 594,3	446,89	113,2	1 505,4	2 932,6	2 346,1	5 291,0	269,8
235 001 07	Aach	1 102	407,8	370,06	2,9	64,6	54,6	43,7	286,6	7,1
235 027 07	Franzenheim	360	98,3	272,95	3,9	13,8	3,2	2,5	76,3	0,5
235 048 07	Hockweiler	301	106,4	353,34	1,7	12,6	18,5	14,8	76,4	0,1
235 051 07	Igel	2 038	764,0	374,90	6,8	154,2	60,3	48,3	544,2	7,1
235 069 07	Kordel	2 093	804,6	384,42	4,0	158,9	97,0	77,6	540,1	20,0
235 073 07	Langsur	1 654	625,8	378,35	13,8	101,9	260,2	208,2	287,7	9,2
235 094 07	Newel	2 886	1 081,3	374,66	15,2	169,1	153,1	122,5	756,3	8,5
235 111 07	Ralingen	2 055	703,3	342,25	18,1	118,6	128,3	102,6	443,0	7,2
235 137 07	Trierweiler	3 553	2 774,8	780,97	9,9	382,8	1 521,8	1 217,5	995,5	159,8
235 151 07	Zemmer	2 843	1 396,3	491,13	11,0	178,2	529,9	423,9	746,3	25,8
235 501 07	Welschbillig	2 584	831,7	321,88	25,9	150,7	105,7	84,5	538,4	24,3
311 000 00	Krfr. St. Frankenthal (Pfalz)	46 844	32 810,9	700,43	87,5	6 004,1	12 024,7	10 015,5	14 192,1	1 996,4
312 000 00	Krfr. St. Kaiserslautern	98 790	83 721,6	847,47	47,3	15 497,6	43 441,1	36 182,6	25 706,6	5 076,0
313 000 00	Krfr. St. Landau in der Pfalz	43 009	34 430,9	800,55	178,7	5 745,1	15 402,4	12 854,6	13 444,3	1 754,6
314 000 00	Krfr. St. Ludwigshafen a. Rh.	163 380	139 633,9	854,66	91,7	26 044,9	59 390,3	48 502,1	45 686,0	18 182,0
315 000 00	Krfr. St. Mainz	197 258	204 294,5	1 035,67	735,9	26 562,0	103 370,1	87 864,6	71 277,9	15 214,4
316 000 00	Krfr. St. Neustadt a. d. W.	53 613	38 126,6	711,15	198,2	6 368,1	14 821,9	12 313,6	17 164,8	1 705,9
317 000 00	Krfr. St. Pirmasens	41 069	28 836,1	702,14	19,4	6 414,5	12 146,0	10 142,0	9 252,1	2 480,8
318 000 00	Krfr. St. Speyer	49 861	44 442,4	891,33	27,7	7 072,7	21 546,0	18 034,8	16 652,6	2 222,2
319 000 00	Krfr. St. Worms	81 902	56 473,0	689,52	257,5	10 657,8	21 408,7	17 876,2	23 092,9	3 411,1
320 000 00	Krfr. St. Zweibrücken	34 348	38 364,5	1 116,94	48,7	4 348,4	27 593,7	23 149,4	9 097,5	1 416,3
331 000 00	LK Alzey-Worms	124 874	76 976,7	616,44	1 810,6	11 185,3	23 863,5	19 440,4	41 768,0	2 075,5
331 003 00	Alzey, St.	17 860	12 567,4	703,66	80,9	2 130,4	4 873,5	4 004,2	5 215,0	816,2
331 055 00	Osthofen, St.	8 229	4 692,2	570,20	62,6	750,4	1 699,2	1 387,7	2 296,4	154,6
331 000 01	VG Alzey-Land	24 306	14 195,2	584,02	452,4	1 716,2	4 304,8	3 493,6	8 227,4	218,9
331 001 01	Albig	1 636	854,5	522,33	29,8	126,5	140,5	114,2	570,7	9,4
331 005 01	Bechenheim	430	227,2	528,40	3,7	27,2	22,9	18,6	170,9	4,5
331 007 01	Bechtolsheim	1 564	962,2	615,24	32,4	118,0	327,9	266,0	525,3	15,5
331 008 01	Bermersheim vor der Höhe	395	172,3	436,31	8,2	25,9	6,2	5,1	130,5	1,8
331 010 01	Biebelnheim	662	365,4	551,98	20,1	44,5	66,9	54,4	239,5	4,3
331 012 01	Bornheim	717	567,7	791,71	12,0	65,1	288,4	232,4	242,7	13,5
331 014 01	Dintesheim	149	80,4	539,74	4,6	10,1	12,7	10,3	54,4	0,5
331 020 01	Eppelsheim	1 275	598,4	469,34	13,9	88,7	59,8	48,6	435,7	5,6
331 021 01	Erbes-Büdesheim	1 361	1 229,0	903,05	21,2	105,2	760,3	617,8	457,0	23,1
331 022 01	Esselborn	358	164,1	458,38	9,7	19,6	6,2	5,0	127,9	0,8
331 024 01	Flomborn	1 006	457,7	454,95	18,9	65,8	80,2	65,2	299,6	4,1
331 025 01	Flonheim	2 631	1 418,5	539,16	50,2	187,3	336,7	273,6	873,8	23,2
331 026 01	Framersheim	1 637	1 334,5	815,18	34,4	117,2	714,6	580,7	574,1	21,2
331 027 01	Freimersheim	654	360,1	550,63	12,5	43,3	115,9	94,2	202,4	4,7
331 031 01	Gau-Heppenheim	537	278,7	519,03	15,9	28,2	23,3	18,7	213,1	1,1
331 032 01	Gau-Odernheim	3 755	2 323,9	618,89	56,2	283,1	742,5	602,5	1 330,9	41,6
331 042 01	Kettenheim	302	142,6	472,12	11,7	15,1	16,4	13,4	100,8	0,7
331 043 01	Lonsheim	571	460,5	806,51	16,2	50,2	221,3	179,6	187,5	24,7
331 044 01	Mauchenheim	979	370,8	378,72	19,8	57,2	17,9	14,6	274,5	1,8
331 050 01	Nack	619	314,2	507,56	9,4	42,6	79,8	64,3	192,8	2,1

30 Steuereinnahmen, Realsteuerhebesätze, Realsteueraufbringungskraft und Steuereinnahmekraft der Gemeinden 2009

Gem.-Schl.-Nr.	Landkreis Verbandsgemeinde Gemeinde	Realsteuerhebesätze			Realsteueraufbringungskraft				Steuereinnahmekraft der Gemeinden ²⁾		Steuereinnahmekraft der Gemeinden ²⁾ zuzüglich Schlüsselzuweisung ³⁾	
		Grundsteuer		Gewerbesteuer	insgesamt		Grundsteuer	Gewerbesteuer				
		A	B									
		%			1 000 EUR	EUR je Einw.	EUR je Einw.	EUR je Einw.	1 000 EUR	EUR je Einw.	1 000 EUR	EUR je Einw.
noch: LK Trier-Saarburg												
235 074 06	Leiwen	300	320	330	729,2	489,04	192,02	297,02	1 057,7	709,42	1 057,7	709,42
235 077 06	Longen	300	317	340	6,9	80,73	65,45	15,28	35,0	411,36	69,5	817,18
235 078 06	Longuich	280	310	330	1 490,2	1 170,61	139,83	1 030,78	1 641,9	1 289,81	1 642,5	1 290,26
235 083 06	Mehring	300	300	330	575,3	256,61	101,93	154,68	1 123,3	501,02	1 368,7	610,50
235 091 06	Naurath (Eifel)	300	320	330	41,5	107,98	51,43	56,55	122,0	317,67	246,2	641,15
235 108 06	Pölich	300	320	330	139,4	325,05	112,41	212,65	227,9	531,14	284,3	662,79
235 115 06	Riol	300	310	330	381,6	319,59	69,10	250,48	647,6	542,37	864,3	723,89
235 120 06	Schleich	300	320	400	53,8	281,71	100,35	181,37	88,7	464,42	133,0	696,20
235 125 06	Schweich, St.	300	320	350	1 893,2	288,20	95,79	192,41	3 692,7	562,13	4 017,1	611,53
235 134 06	Thörnich	300	317	330	60,4	330,22	132,70	197,52	90,6	495,15	112,6	615,26
235 000 07	VG Trier-Land	304	321	330	4 947,4	230,44	78,53	151,91	9 921,6	462,14	13 382,4	623,33
235 001 07	Aach	300	320	330	131,6	119,39	64,25	55,14	414,4	376,07	630,2	571,86
235 027 07	Franzenheim	300	320	330	21,8	60,54	50,72	9,82	98,0	272,23	191,5	532,08
235 048 07	Hockweiler	300	320	330	35,4	117,56	49,38	68,18	108,2	359,53	204,5	679,36
235 051 07	Igel	300	320	330	236,0	115,78	82,86	32,91	775,2	380,35	1 040,6	510,57
235 069 07	Kordel	320	320	330	278,8	133,23	81,66	51,56	819,5	391,56	1 082,4	517,17
235 073 07	Langsur	300	320	330	409,8	247,74	72,78	174,96	654,7	395,81	940,1	568,41
235 094 07	Newel	330	330	330	356,1	123,37	64,38	58,99	1 090,3	377,79	1 739,2	602,62
235 111 07	Ralingen	300	320	330	284,8	138,58	69,15	69,42	709,4	345,19	1 160,0	564,46
235 137 07	Trierweiler	300	320	330	2 105,0	592,46	116,11	476,35	2 956,0	831,96	2 956,0	831,96
235 151 07	Zemmer	300	320	330	787,5	276,98	69,69	207,28	1 453,6	511,31	1 970,2	693,00
235 501 07	Welschbillig	300	320	330	300,8	116,40	70,92	45,48	842,3	325,98	1 467,7	568,00
311 000 00	Krfr. St. Frankenthal (Pfalz)	280	360	395	16 881,8	360,38	121,88	238,50	31 061,1	663,08	39 460,3	842,38
312 000 00	Krfr. St. Kaiserslautern	280	370	395	54 525,2	551,93	143,37	408,56	78 049,2	790,05	104 926,7	1 062,12
313 000 00	Krfr. St. Landau in der Pfalz	295	400	399	19 180,0	445,95	116,55	329,40	31 831,2	740,10	40 368,1	938,60
314 000 00	Krfr. St. Ludwigshafen a. Rh.	320	390	360	83 132,3	508,83	138,25	370,58	136 112,1	833,10	143 428,4	877,88
315 000 00	Krfr. St. Mainz	290	400	440	109 321,7	554,21	117,11	437,09	180 308,6	914,07	206 878,3	1 048,77
316 000 00	Krfr. St. Neustadt a. d. W.	270	350	390	20 288,6	378,43	118,27	260,16	36 651,0	683,62	48 547,1	905,51
317 000 00	Krfr. St. Pirmasens	280	370	400	17 006,2	414,09	142,74	271,35	26 735,0	650,98	39 636,2	965,11
318 000 00	Krfr. St. Speyer	280	360	405	26 173,5	524,93	133,35	391,58	41 537,0	833,06	48 203,0	966,75
319 000 00	Krfr. St. Worms	270	370	400	29 621,5	361,67	121,84	239,83	52 593,0	642,15	72 346,1	883,32
320 000 00	Krfr. St. Zweibrücken	280	370	410	28 709,8	835,85	116,75	719,10	34 779,4	1 012,56	39 404,6	1 147,22
331 000 00	LK Alzey-Worms	275	323	356	38 154,6	305,54	108,59	196,96	77 575,0	621,23	84 829,7	679,32
331 003 00	Alzey, St.	280	340	370	7 028,0	393,50	122,84	270,66	12 189,9	682,53	13 889,9	777,71
331 055 00	Osthofen, St.	270	320	360	2 588,7	314,58	104,07	210,51	4 728,2	574,57	5 923,7	719,86
331 000 01	VG Alzey-Land	270	316	350	6 817,5	280,48	94,89	185,60	14 452,5	594,60	15 853,0	652,23
331 001 01	Albig	269	317	352	312,4	190,98	101,45	89,54	866,2	529,45	983,0	600,84
331 005 01	Bechenheim	269	317	352	56,8	132,02	76,45	55,57	227,8	529,84	264,0	613,99
331 007 01	Bechtolsheim	270	320	350	502,3	321,14	101,32	219,82	981,2	627,38	981,5	627,57
331 008 01	Bermersheim vor der Höhe	269	317	352	42,7	108,19	91,74	16,46	173,9	440,13	185,1	468,49
331 010 01	Biebelnheim	269	317	352	138,4	209,06	103,65	105,42	369,6	558,36	384,7	581,13
331 012 01	Bornheim	270	300	340	397,1	553,90	119,67	434,23	597,3	833,05	597,3	833,05
331 014 01	Dintesheim	269	317	352	28,9	193,90	104,79	89,11	81,5	546,67	98,6	661,56
331 020 01	Eppelsheim	270	317	352	171,3	134,38	85,47	48,91	601,4	471,71	723,4	567,41
331 021 01	Erbes-Büdesheim	275	317	352	926,6	680,81	98,36	582,45	1 264,1	928,78	1 264,1	928,78
331 022 01	Esselborn	270	317	352	37,5	104,88	86,84	18,04	165,0	461,00	208,5	582,41
331 024 01	Flomborn	269	317	352	173,7	172,67	89,52	83,15	462,3	459,55	561,9	558,57
331 025 01	Flonheim	269	317	352	603,4	229,33	95,89	133,44	1 437,2	546,27	1 572,8	597,79
331 026 01	Framersheim	270	317	352	906,0	553,43	98,27	455,16	1 367,3	835,23	1 367,3	835,23
331 027 01	Freimersheim	269	317	352	180,1	275,37	90,56	184,81	365,4	558,75	457,0	698,70
331 031 01	Gau-Heppenheim	260	290	330	76,1	141,78	93,48	48,31	285,7	531,99	318,1	592,30
331 032 01	Gau-Odernheim	270	320	350	1 135,9	302,51	95,18	207,33	2 368,4	630,74	2 454,0	653,54
331 042 01	Kettenheim	275	317	352	45,3	150,15	93,36	56,79	143,7	475,93	177,4	587,47
331 043 01	Lonsheim	270	320	350	302,0	528,98	122,55	406,43	472,6	827,66	472,6	827,66
331 044 01	Mauchenheim	269	317	352	100,4	102,53	83,45	19,08	373,3	381,32	543,9	555,53
331 050 01	Nack	265	305	340	143,4	231,59	92,45	139,14	322,8	521,44	356,8	576,34

30 Steuereinnahmen, Realsteuerhebesätze, Realsteueraufbringungskraft und Steuereinnahmekraft der Gemeinden 2009

Gem.- Schl.- Nr.	Landkreis Verbandsgemeinde Gemeinde	Be- völkerung am 30.06.2009	Steuereinnahmen insgesamt (netto)			Einnahmen aus der / dem					
						Grundsteuer		Gewerbsteuer		Gemeindeanteil an der	
						A	B	Auf- kommen (brutto)	Ein- nahmen (netto) ¹⁾	Ein- kommen- steuer	Umsatz- steuer
						1 000 EUR					

noch: LK Alzey-Worms

331 051 01	Nieder-Wiesen	615	298,3	485,07	3,8	39,6	65,5	53,2	195,9	2,3
331 052 01	Ober-Flörsheim	1 246	598,7	480,51	30,3	72,8	109,5	89,0	394,4	7,5
331 053 01	Offenheim	600	323,2	538,59	8,7	42,0	40,6	33,0	233,8	3,0
331 067 01	Wahlheim	607	292,2	481,35	8,9	41,0	48,5	39,4	199,3	1,9
331 000 02	VG Eich	12 525	7 155,0	571,26	200,0	1 381,1	1 745,1	1 417,9	3 961,9	147,4
331 002 02	Alsheim	2 607	1 334,0	511,70	72,8	214,5	232,8	189,2	824,5	23,3
331 018 02	Eich	3 244	2 151,9	663,34	42,1	328,4	810,2	658,3	1 066,0	45,5
331 034 02	Gimbsheim	2 938	1 834,8	624,52	35,6	528,6	336,9	273,7	929,3	57,1
331 038 02	Hamm am Rhein	2 213	1 146,1	517,88	14,6	193,3	247,8	201,3	711,2	16,2
331 045 02	Mettenheim	1 523	688,3	451,92	35,0	116,3	117,4	95,4	430,8	5,4
331 000 03	VG Monsheim	10 106	6 929,8	685,71	187,1	968,3	2 436,7	1 981,9	3 625,3	137,1
331 023 03	Flörsheim-Dalsheim	3 073	2 277,5	741,15	69,0	284,2	1 093,6	888,5	970,8	56,1
331 041 03	Hohen-Sülzen	600	336,5	560,87	16,0	49,8	67,0	54,4	206,4	7,1
331 046 03	Mölsheim	588	358,1	609,09	20,3	53,5	61,9	50,3	228,3	3,8
331 047 03	Mörstadt	903	660,6	731,59	18,6	93,8	215,0	174,7	363,8	6,5
331 048 03	Monsheim	2 483	1 547,3	623,15	31,4	253,1	395,2	321,1	906,1	29,4
331 054 03	Offstein	1 820	1 298,7	713,56	19,4	169,5	500,8	409,0	664,8	31,1
331 066 03	Wachenheim	639	451,0	705,80	12,4	64,3	103,2	83,9	285,1	3,0
331 000 04	VG Westhofen	11 825	6 674,1	564,41	318,2	976,4	1 503,4	1 221,7	3 970,2	135,9
331 006 04	Bechtheim	1 829	945,4	516,91	64,8	142,3	217,4	176,6	535,0	18,5
331 009 04	Bermersheim	309	199,4	645,29	14,3	24,6	44,0	35,8	122,8	0,7
331 011 04	Hochborn	434	200,9	462,84	14,4	22,3	16,6	13,5	147,8	0,9
331 015 04	Dittelsheim-Heßloch	2 156	1 177,3	546,05	55,6	153,8	351,7	285,8	660,4	13,0
331 028 04	Frettenheim	319	177,6	556,76	8,8	25,6	14,4	11,7	128,9	0,3
331 036 04	Gundersheim	1 594	929,3	582,99	33,1	160,0	161,1	130,9	554,6	45,2
331 037 04	Gundheim	920	561,2	609,95	28,4	82,2	112,8	91,8	345,6	8,8
331 039 04	Hangen-Weisheim	484	232,0	479,26	14,8	30,0	56,6	46,0	137,4	1,9
331 049 04	Monzernheim	627	274,2	437,35	21,6	38,7	28,5	23,1	185,2	1,8
331 071 04	Westhofen	3 153	1 976,9	627,00	62,4	296,9	500,3	406,5	1 152,4	45,0
331 000 05	VG Wöllstein	11 877	8 084,6	680,69	153,1	1 055,3	3 588,4	2 915,6	3 804,6	120,0
331 017 05	Eckelsheim	481	222,0	461,53	15,7	26,8	40,7	33,1	142,0	3,1
331 030 05	Gau-Bickelheim	2 098	2 100,0	1 000,94	35,5	192,8	1 424,4	1 157,3	689,6	20,6
331 035 05	Gumbsheim	611	274,1	448,66	10,2	36,9	42,9	34,8	188,2	2,0
331 060 05	Siefersheim	1 305	567,8	435,10	19,1	78,0	21,8	17,7	446,3	2,1
331 062 05	Stein-Bockenheim	688	305,7	444,28	10,6	48,6	49,0	39,8	202,3	2,1
331 070 05	Wendelsheim	1 387	985,1	710,27	16,5	129,2	401,4	326,2	490,9	17,3
331 072 05	Wöllstein	4 419	3 134,1	709,24	29,1	466,4	1 501,8	1 220,2	1 340,4	64,4
331 075 05	Wonsheim	888	495,7	558,24	16,4	76,5	106,5	86,5	304,8	8,5
331 000 06	VG Wörrstadt	28 146	16 678,4	592,57	356,2	2 207,2	3 712,4	3 017,9	10 667,3	345,2
331 004 06	Armsheim	2 587	1 358,9	525,28	33,1	164,8	263,4	215,1	921,7	15,1
331 019 06	Ensheim	422	181,6	430,23	11,1	23,2	1,6	1,3	142,7	1,7
331 029 06	Gabsheim	766	349,8	456,64	26,6	44,3	1,1	0,9	271,9	3,1
331 033 06	Gau-Weinheim	619	324,7	524,58	16,7	39,7	56,7	46,1	217,8	2,0
331 056 06	Partenheim	1 583	829,5	524,03	23,4	117,0	20,4	16,6	661,2	7,0
331 058 06	Saulheim	7 141	3 836,2	537,20	63,5	570,2	312,5	253,9	2 867,1	63,4
331 059 06	Schornsheim	1 613	961,6	596,16	32,1	113,3	115,9	94,2	706,2	11,2
331 061 06	Spiesheim	997	574,6	576,34	25,6	58,7	126,8	103,6	377,2	6,4
331 063 06	Sulzheim	1 096	554,2	505,63	15,3	68,3	113,2	92,0	368,5	6,1
331 064 06	Udenheim	1 348	791,8	587,40	30,0	87,0	135,2	109,9	555,5	5,7
331 065 06	Vendersheim	576	314,4	545,81	14,3	40,3	28,5	23,2	230,4	3,6
331 068 06	Wallertheim	1 807	984,6	544,88	26,2	127,1	174,8	142,0	658,1	24,5
331 073 06	Wörrstadt, St.	7 591	5 616,6	739,90	38,4	753,3	2 362,2	1 919,3	2 688,8	195,3

30 Steuereinnahmen, Realsteuerhebesätze, Realsteueraufbringungskraft und Steuereinnahmekraft der Gemeinden 2009

Gem.- Schl.- Nr.	Landkreis Verbandsgemeinde Gemeinde	Realsteuer- hebesätze			Realsteueraufbringungskraft				Steuer- einnahmekraft der Gemeinden ²⁾		Steuer- einnahmekraft der Gemeinden ²⁾ zuzüglich Schlüssel- zuweisung ³⁾	
		Grund- steuer		Gew- er- be- steuer- er	insgesamt		Grund- steuer	Gew- er- be- steuer	1 000 EUR	EUR je Einw.	1 000 EUR	EUR je Einw.
		A	B									
		%			1 000 EUR	EUR je Einw.	EUR je Einw.	EUR je Einw.	1 000 EUR	EUR je Einw.	1 000 EUR	EUR je Einw.
noch: LK Alzey-Worms												
331 051 01	Nieder-Wiesen	300	317	352	114,0	185,32	74,34	110,98	299,9	487,60	389,1	632,72
331 052 01	Ober-Flörsheim	269	317	352	223,7	179,54	87,88	91,66	605,1	485,67	732,5	587,90
331 053 01	Offenheim	280	317	352	95,8	159,74	89,20	70,54	325,0	541,70	409,9	683,13
331 067 01	Wahlheim	269	317	352	103,5	170,49	87,21	83,28	295,6	487,02	349,7	576,08
331 000 02	VG Eich	278	319	352	3 484,3	278,19	132,92	145,27	7 266,4	580,15	7 973,0	636,57
331 002 02	Alsheim	280	320	352	542,7	208,17	115,06	93,11	1 346,9	516,64	1 529,3	586,61
331 018 02	Eich	280	320	352	1 233,4	380,21	119,80	260,41	2 193,0	676,01	2 356,8	726,50
331 034 02	Gimbsheim	269	317	352	950,9	323,65	204,11	119,54	1 874,1	637,89	1 874,1	637,89
331 038 02	Hamm am Rhein	280	320	352	476,8	215,46	98,71	116,75	1 157,7	523,15	1 347,9	609,10
331 045 02	Mettenheim	280	320	352	280,5	184,17	103,81	80,36	694,7	456,13	864,8	567,86
331 000 03	VG Monsheim	280	320	354	3 739,2	370,00	119,76	250,24	7 046,8	697,28	7 180,2	710,49
331 023 03	Flörsheim-Dalsheim	280	320	352	1 509,7	491,27	120,24	371,03	2 331,6	758,73	2 331,6	758,73
331 041 03	Hohen-Sülzen	280	320	352	138,6	230,98	114,62	116,36	339,6	565,98	339,6	565,98
331 046 03	Mölsheim	280	320	352	141,5	240,71	131,02	109,69	362,0	615,71	362,3	616,20
331 047 03	Mörstadt	280	320	352	342,0	378,77	130,47	248,30	672,0	744,17	672,0	744,17
331 048 03	Monsheim	280	320	352	710,6	286,17	120,21	165,96	1 571,9	633,08	1 705,1	686,70
331 054 03	Offstein	280	320	360	708,9	389,48	108,96	280,51	1 312,9	721,40	1 312,9	721,40
331 066 03	Wachenheim	280	320	352	188,0	294,18	125,74	168,44	456,7	714,69	456,7	714,69
331 000 04	VG Westhofen	270	317	352	2 938,9	248,53	116,06	132,47	6 763,3	571,95	7 493,5	633,70
331 006 04	Bechtheim	270	317	352	446,4	244,06	120,13	123,93	959,1	524,41	1 095,2	598,77
331 009 04	Bermersheim	269	317	352	87,2	282,20	133,59	148,61	202,4	655,02	214,9	695,51
331 011 04	Hochborn	270	317	352	56,2	129,44	89,60	39,84	201,8	464,96	270,1	622,30
331 015 04	Dittelsheim-Heßloch	269	317	352	589,0	273,19	103,11	170,08	1 196,4	554,93	1 371,3	636,04
331 028 04	Frettenheim	270	317	352	51,5	161,40	114,37	47,03	178,0	558,14	204,3	640,36
331 036 04	Gundersheim	269	317	352	373,2	234,12	128,76	105,36	942,8	591,48	943,1	591,66
331 037 04	Gundheim	275	320	355	232,6	252,80	126,08	126,72	566,0	615,22	566,0	615,22
331 039 04	Hangen-Weisheim	280	317	352	106,1	219,12	97,12	122,00	234,7	484,89	287,8	594,73
331 049 04	Monzernheim	269	317	352	93,7	149,42	102,09	47,33	275,3	439,07	377,8	602,51
331 071 04	Westhofen	270	317	352	903,1	286,44	121,00	165,44	2 006,7	636,45	2 163,1	686,04
331 000 05	VG Wöllstein	284	320	352	5 006,2	421,50	106,50	315,00	8 258,0	695,30	8 871,0	746,90
331 017 05	Eckelsheim	280	320	352	86,7	180,17	91,84	88,32	224,1	465,89	306,6	637,35
331 030 05	Gau-Bickelheim	290	320	352	1 723,0	821,24	113,39	707,84	2 166,1	1 032,46	2 167,0	1 032,87
331 035 05	Gumbshheim	280	320	352	94,0	153,84	80,67	73,17	276,2	452,00	353,9	579,26
331 060 05	Siefersheim	280	320	352	124,3	95,21	77,81	17,40	568,5	435,65	742,3	568,80
331 062 05	Stein-Bockenheim	280	320	352	113,0	164,27	90,07	74,20	308,2	447,98	416,5	605,40
331 070 05	Wendelsheim	280	320	352	571,4	412,00	110,25	301,75	1 004,4	724,15	1 004,4	724,15
331 072 05	Wöllstein	290	320	352	2 085,6	471,97	117,64	354,33	3 208,9	726,16	3 364,9	761,46
331 075 05	Wonsheim	280	320	352	208,2	234,51	109,52	124,99	501,6	564,91	515,4	580,45
331 000 06	VG Wörrstadt	279	320	353	6 551,9	232,78	95,59	137,20	16 870,0	599,37	17 645,4	626,92
331 004 06	Armsheim	280	320	360	475,8	183,91	80,12	103,79	1 364,3	527,39	1 449,9	560,45
331 019 06	Ensheim	280	320	352	37,3	88,50	84,58	3,92	181,5	430,09	247,1	585,62
331 029 06	Gabsheim	280	320	352	74,9	97,73	96,20	1,54	349,7	456,53	376,2	491,06
331 033 06	Gau-Weinheim	280	320	352	117,9	190,43	94,88	95,55	327,1	528,45	419,1	677,11
331 056 06	Partenheim	280	320	352	168,4	106,38	92,91	13,47	832,8	526,08	832,8	526,09
331 058 06	Saulheim	280	320	352	990,8	138,75	93,13	45,62	3 862,7	540,92	3 863,9	541,08
331 059 06	Schornsheim	280	320	352	272,7	169,08	94,17	74,91	968,3	600,32	968,3	600,32
331 061 06	Spiesheim	280	320	360	217,2	217,87	88,17	129,70	577,6	579,32	579,7	581,40
331 063 06	Sulzheim	269	317	352	206,8	188,72	81,05	107,67	560,3	511,19	655,5	598,06
331 064 06	Udenheim	269	317	352	265,2	196,72	92,13	104,59	801,0	594,23	801,0	594,23
331 065 06	Vendersheim	280	320	352	86,8	150,72	99,10	51,62	315,5	547,74	358,4	622,30
331 068 06	Wallertheim	280	320	352	342,8	189,70	88,84	100,86	992,7	549,37	993,6	549,85
331 073 06	Wörrstadt, St.	280	320	352	3 295,2	434,10	109,66	324,44	5 736,4	755,69	6 099,9	803,57

30 Steuereinnahmen, Realsteuerhebesätze, Realsteueraufbringungskraft und Steuereinnahmekraft der Gemeinden 2009

Gem.- Schl.- Nr.	Landkreis Verbandsgemeinde Gemeinde	Be- völkerung am 30.06.2009	Steuereinnahmen insgesamt (netto)			Einnahmen aus der / dem					
						Grundsteuer		Gewerbsteuer		Gemeindeanteil an der	
						A	B	Auf- kommen (brutto)	Ein- nahmen (netto) ¹⁾	Ein- kommen- steuer	Umsatz- steuer
						1 000 EUR					
		Anzahl	1 000 EUR	EUR je Einw.							
332 000 00	LK Bad Dürkheim	133 376	86 789,4	650,71	1 017,2	13 800,3	24 821,0	20 298,2	46 835,8	2 694,2	
332 002 00	Bad Dürkheim, St.	18 778	14 188,7	755,60	102,7	2 471,1	3 826,0	3 116,7	6 419,2	682,9	
332 024 00	Grünstadt, St.	13 142	9 732,3	740,55	35,0	1 602,7	3 476,6	2 839,3	4 566,5	512,8	
332 025 00	Haßloch	20 529	12 400,6	604,05	27,7	1 891,3	4 350,2	3 543,7	6 355,8	335,0	
332 000 01	VG Deidesheim	11 740	7 480,5	637,18	173,8	1 223,0	1 502,1	1 226,0	4 674,2	156,1	
332 009 01	Deidesheim, St.	3 763	2 938,5	780,88	38,1	484,8	1 040,0	849,3	1 465,7	93,1	
332 017 01	Forst an der Weinstraße	837	484,6	578,95	16,4	86,7	34,7	28,3	343,5	7,4	
332 035 01	Meckenheim	3 339	1 843,9	552,23	49,7	278,9	132,8	107,8	1 378,9	20,2	
332 039 01	Niederkirchen bei Deidesheim	2 369	1 452,6	613,17	35,7	236,4	231,4	189,0	961,8	24,0	
332 043 01	Ruppertsberg	1 432	761,0	531,41	33,8	136,3	63,2	51,6	524,3	11,5	
332 000 02	VG Freinsheim	15 541	9 580,7	616,48	210,3	1 584,3	1 940,4	1 577,1	5 997,4	161,6	
332 005 02	Bobenheim am Berg	827	503,6	608,89	9,5	89,4	51,4	41,7	354,7	4,2	
332 008 02	Dackenheim	449	375,0	835,10	14,8	48,6	147,8	120,1	189,0	1,5	
332 015 02	Erpolzheim	1 320	981,5	743,57	15,8	123,0	417,3	339,0	488,4	10,9	
332 019 02	Freinsheim, St.	4 972	3 237,5	651,15	50,3	498,4	748,2	607,9	2 002,0	65,1	
332 026 02	Herxheim am Berg	733	452,5	617,37	22,3	73,1	64,8	52,8	295,9	6,1	
332 028 02	Kallstadt	1 212	668,7	551,74	36,2	130,7	76,6	62,2	419,4	16,2	
332 049 02	Weisenheim am Berg	1 638	1 100,8	672,07	19,9	199,5	159,1	129,6	729,1	18,1	
332 050 02	Weisenheim am Sand	4 390	2 261,0	515,05	41,7	421,6	275,4	223,7	1 518,8	39,5	
332 000 03	VG Grünstadt-Land	20 138	15 125,3	751,08	297,8	1 906,6	5 854,8	4 830,3	7 694,0	325,0	
332 003 03	Battenberg (Pfalz)	404	447,1	1 106,69	3,7	52,6	206,1	171,2	214,5	2,6	
332 004 03	Bissersheim	431	225,1	522,23	11,6	30,2	- 4,0	- 3,3	180,2	4,4	
332 006 03	Bockenheim an der Weinstraße	2 232	1 459,0	653,65	45,7	174,8	526,8	435,3	764,9	31,5	
332 010 03	Dirmstein	2 992	1 775,0	593,26	47,8	234,6	285,0	234,2	1 208,9	40,3	
332 012 03	Ebertsheim	1 320	660,2	500,16	8,5	86,7	147,0	121,5	428,5	10,2	
332 021 03	Gerolsheim	1 671	924,7	553,39	14,8	159,0	54,1	44,2	673,5	27,2	
332 023 03	Großkarlbach	1 130	842,6	745,64	23,0	103,1	219,1	178,9	523,5	11,0	
332 029 03	Kindenheim	1 043	518,2	496,80	31,9	71,8	12,0	9,9	392,4	8,4	
332 030 03	Kirchheim an der Weinstraße	1 757	1 884,2	1 072,41	19,5	214,2	1 137,3	934,4	691,5	19,7	
332 031 03	Kleinkarlbach	910	966,8	1 062,45	11,8	73,2	608,2	493,5	343,0	41,4	
332 033 03	Laumersheim	859	477,2	555,47	16,5	65,3	27,8	22,7	362,5	6,9	
332 036 03	Mertesheim	394	181,9	461,76	2,1	28,2	21,8	17,9	130,1	1,9	
332 038 03	Neuleiningen	863	530,0	614,08	7,9	80,5	71,9	58,7	367,6	12,4	
332 040 03	Obersülzen	622	319,9	514,37	16,3	47,2	37,9	31,3	218,1	3,8	
332 041 03	Obrigheim (Pfalz)	2 756	3 577,6	1 298,12	27,5	432,3	2 462,0	2 045,4	966,8	94,7	
332 042 03	Quirnheim	754	335,8	445,34	9,3	52,8	41,6	34,4	228,1	8,5	
332 000 04	VG Hettenleidelheim	10 898	5 499,7	504,65	23,6	863,9	1 014,4	825,8	3 577,6	118,7	
332 001 04	Altleiningen	1 841	1 050,3	570,49	3,6	169,2	207,9	169,4	639,1	51,2	
332 007 04	Carlsberg	3 533	1 678,9	475,20	1,3	298,2	109,7	89,3	1 223,2	19,8	
332 027 04	Hettenleidelheim	3 072	1 367,3	445,07	5,1	216,3	250,8	203,8	898,1	32,5	
332 044 04	Tiefenthal	828	544,5	657,61	6,6	55,4	244,9	199,5	272,4	6,2	
332 047 04	Wattenheim	1 624	858,8	528,81	7,0	124,8	201,2	163,9	544,8	9,0	
332 000 05	VG Lambrecht (Pfalz)	12 757	6 088,3	477,25	20,6	1 181,0	1 418,9	1 165,1	3 389,7	271,5	
332 014 05	Elmstein	2 631	968,7	368,18	13,6	229,4	129,1	106,1	584,3	21,6	
332 016 05	Esthal	1 495	627,8	419,94	2,3	134,8	69,4	56,3	418,2	9,8	
332 018 05	Frankeneck	814	435,4	534,84	0,8	77,6	104,6	86,0	252,5	14,1	
332 032 05	Lambrecht (Pfalz), St.	3 893	2 008,3	515,87	1,2	374,4	613,4	504,0	990,9	121,6	
332 034 05	Lindenberg	1 119	503,9	450,27	0,4	109,8	40,5	33,3	331,0	23,7	
332 037 05	Neidenfels	923	817,2	885,41	1,1	109,6	420,3	345,3	293,4	64,2	
332 048 05	Weidenthal	1 882	727,1	386,34	1,3	145,3	41,7	34,2	519,3	16,5	
332 000 06	VG Wachenheim an der Weinstraße	9 853	6 693,3	679,31	125,7	1 076,4	1 437,5	1 174,3	4 161,4	130,5	
332 013 06	Ellerstadt	2 213	1 609,2	727,15	24,0	211,1	478,6	388,9	941,6	38,7	
332 020 06	Friedelsheim	1 471	930,4	632,48	24,5	149,1	134,6	109,3	631,4	12,7	
332 022 06	Gönnheim	1 516	951,8	627,83	31,0	145,6	172,4	140,4	623,8	7,5	
332 046 06	Wachenheim a. d. W., St.	4 653	3 201,9	688,14	46,2	570,6	652,0	535,7	1 964,6	71,7	

30 Steuereinnahmen, Realsteuerhebesätze, Realsteueraufbringungskraft und Steuereinnahmekraft der Gemeinden 2009

Gem.- Schl.- Nr.	Landkreis Verbandsgemeinde Gemeinde	Realsteuer- hebesätze			Realsteueraufbringungskraft				Steuer- einnahmekraft der Gemeinden ²⁾		Steuer- einnahmekraft der Gemeinden ²⁾ zuzüglich Schlüssel- zuweisung ³⁾	
		Grund- steuer		Ge- wer- be- steuer	insgesamt		Grund- steuer	Ge- werbe- steuer	1 000 EUR	EUR je Einw.	1 000 EUR	EUR je Einw.
		A	B									
		%			1 000 EUR	EUR je Einw.	EUR je Einw.	EUR je Einw.	1 000 EUR	EUR je Einw.	1 000 EUR	EUR je Einw.
332 000 00	LK Bad Dürkheim	278	322	362	40 651,4	304,79	116,23	188,56	85 658,7	642,23	94 007,3	704,83
332 002 00	Bad Dürkheim, St.	269	317	356	6 679,9	355,73	145,69	210,04	13 072,7	696,17	14 576,4	776,25
332 024 00	Grünstadt, St.	270	330	360	5 217,9	397,04	127,35	269,69	9 659,8	735,04	11 006,3	837,49
332 025 00	Haßloch	274	326	356	6 468,5	315,09	96,64	218,45	12 352,8	601,73	14 333,5	698,21
332 000 01	VG Deidesheim	270	319	359	3 009,5	256,35	125,58	130,77	7 563,8	644,27	7 717,8	657,39
332 009 01	Deidesheim, St.	270	320	360	1 611,0	428,10	146,36	281,74	2 979,1	791,67	3 132,8	832,52
332 017 01	Forst an der Weinstraße	270	320	360	144,0	172,04	129,78	42,26	488,5	583,61	488,8	583,96
332 035 01	Meckenheim	269	317	350	488,4	146,27	104,56	41,72	1 862,4	557,78	1 862,4	557,78
332 039 01	Niederkirchen bei Deidesheim	270	320	360	522,5	220,56	120,99	99,57	1 465,9	618,79	1 465,9	618,79
332 043 01	Ruppertsberg	270	320	360	243,7	170,16	125,16	45,00	767,9	536,23	767,9	536,23
332 000 02	VG Freinsheim	283	320	352	3 901,1	251,02	121,01	130,01	9 696,7	623,94	9 897,7	636,88
332 005 02	Bobenheim am Berg	280	320	352	157,4	190,28	125,53	64,76	506,7	612,64	506,7	612,64
332 008 02	Dackenheim	280	320	352	220,2	490,50	147,35	343,15	383,0	853,03	383,0	853,03
332 015 02	Erpolzheim	280	320	352	580,7	439,92	110,34	329,58	1 001,8	758,92	1 001,8	758,92
332 019 02	Freinsheim, St.	280	320	352	1 356,2	272,77	115,87	156,90	3 283,0	660,30	3 484,1	700,74
332 026 02	Herxheim am Berg	290	320	356	165,6	225,96	134,85	91,11	455,6	621,60	455,6	621,60
332 028 02	Kallstadt	290	320	352	253,0	208,73	142,87	65,86	674,2	556,30	674,2	556,30
332 049 02	Weisenheim am Berg	280	320	356	394,4	240,77	140,64	100,13	1 112,1	678,92	1 112,1	678,92
332 050 02	Weisenheim am Sand	280	320	352	773,6	176,22	110,82	65,40	2 280,3	519,43	2 280,3	519,43
332 000 03	VG Grünstadt-Land	278	320	377	8 010,2	397,77	114,88	282,88	15 004,7	745,09	15 247,6	757,16
332 003 03	Battenberg (Pfalz)	280	320	390	253,1	626,50	146,41	480,09	435,4	1 077,61	435,4	1 077,61
332 004 03	Bissersheim	280	320	370	39,6	91,97	101,20	- 9,24	224,9	521,87	224,9	521,87
332 006 03	Bockenheim an der Weinstraße	280	320	380	739,5	331,30	103,35	227,96	1 444,3	647,09	1 444,3	647,09
332 010 03	Dirmstein	280	320	370	578,5	193,34	98,85	94,50	1 776,8	593,84	1 776,8	593,84
332 012 03	Ebertsheim	280	320	380	242,0	183,31	75,73	107,58	655,2	496,37	655,2	496,37
332 021 03	Gerolsheim	270	320	360	238,2	142,57	109,57	33,01	929,0	555,95	933,7	558,78
332 023 03	Großkarlbach	280	320	360	355,3	314,41	116,75	197,66	849,6	751,89	849,6	751,89
332 029 03	Kindenheim	280	320	370	120,0	115,08	103,63	11,45	518,7	497,34	518,7	497,34
332 030 03	Kirchheim an der Weinstraße	270	320	370	1 374,2	782,13	140,09	642,04	1 882,6	1 071,50	1 882,6	1 071,50
332 031 03	Kleinkarlbach	269	317	350	728,1	800,09	99,28	700,80	997,8	1 096,45	997,8	1 096,45
332 033 03	Laumersheim	280	320	360	113,9	132,60	99,57	33,03	478,2	556,72	478,2	556,72
332 036 03	Mertesheim	280	320	370	53,5	135,71	80,79	54,92	181,6	460,82	206,7	524,70
332 038 03	Neuleiningen	280	320	360	166,1	192,48	107,57	84,91	533,0	617,56	533,0	617,56
332 040 03	Obersülzen	280	320	380	102,9	165,43	106,64	58,79	318,2	511,56	404,1	649,67
332 041 03	Obrigheim (Pfalz)	280	320	390	2 800,1	1 016,00	175,34	840,65	3 445,0	1 249,99	3 445,0	1 249,99
332 042 03	Quirnheim	280	320	380	105,2	139,57	86,26	53,32	334,5	443,67	461,6	612,21
332 000 04	VG Hettenleidelheim	280	320	355	1 982,5	181,92	85,69	96,23	5 490,3	503,79	6 567,8	602,66
332 001 04	Allleiningen	280	320	356	396,2	215,22	98,80	116,42	1 048,0	569,28	1 048,3	569,43
332 007 04	Carlsberg	280	320	356	428,4	121,26	89,26	32,00	1 651,1	467,34	1 902,9	538,60
332 027 04	Hettenleidelheim	280	320	352	494,5	160,96	75,84	85,12	1 378,1	448,59	1 993,9	649,05
332 044 04	Tiefenthal	280	320	356	317,5	383,42	78,55	304,87	550,6	665,03	594,0	717,37
332 047 04	Wattenheim	280	320	356	345,9	213,01	85,31	127,70	862,5	531,07	1 028,8	633,47
332 000 05	VG Lambrecht (Pfalz)	300	320	369	2 674,7	209,67	99,03	110,64	6 082,2	476,77	7 793,8	610,95
332 014 05	Elmstein	300	320	370	382,6	145,43	96,75	48,68	965,5	366,98	1 437,9	546,53
332 016 05	Esthal	300	320	350	217,0	145,13	96,46	48,67	631,9	422,68	896,8	599,86
332 018 05	Frankeneck	300	320	370	186,3	228,82	101,33	127,49	434,2	533,41	440,8	541,55
332 032 05	Lambrecht (Pfalz), St.	300	320	370	1 003,9	257,86	101,58	156,28	2 007,0	515,54	2 461,5	632,28
332 034 05	Lindenberg	300	320	370	156,2	139,54	103,66	35,88	503,6	450,06	653,7	584,19
332 037 05	Neidenfels	300	320	370	533,4	577,85	126,18	451,66	816,0	884,05	816,0	884,05
332 048 05	Weidenthal	300	320	370	195,5	103,89	81,93	21,96	724,0	384,68	1 087,1	577,64
332 000 06	VG Wachenheim an der Weinstraße	285	325	360	2 707,0	274,74	126,19	148,55	6 735,7	683,62	6 866,3	696,87
332 013 06	Ellerstadt	269	317	352	748,7	338,34	112,86	225,48	1 639,3	740,77	1 639,3	740,77
332 020 06	Friedelsheim	280	320	352	322,3	219,08	123,71	95,37	941,1	639,80	941,1	639,80
332 022 06	Gönnheim	310	320	356	359,6	237,19	119,97	117,22	958,9	632,51	958,9	632,51
332 046 06	Wachenheim a. d. W., St.	280	330	370	1 276,4	274,32	135,34	138,98	3 196,4	686,95	3 326,9	715,01

30 Steuereinnahmen, Realsteuerhebesätze, Realsteueraufbringungskraft und Steuereinnahmekraft der Gemeinden 2009

Gem.- Schl.- Nr.	Landkreis Verbandsgemeinde Gemeinde	Be- völkerung am 30.06.2009	Steuereinnahmen insgesamt (netto)		Einnahmen aus der / dem					
					Grundsteuer		Gewerbsteuer		Gemeindeanteil an der	
					A	B	Auf- kommen (brutto)	Ein- nahmen (netto) ¹⁾	Ein- kommen- steuer	Umsatz- steuer
					1 000 EUR					
		Anzahl	1 000 EUR	EUR je Einw.						
333 000 00	LK Donnersbergkreis	76 869	44 316,4	576,52	621,0	6 852,4	15 512,7	12 634,5	22 311,7	1 613,4
333 000 01	VG Alsenz-Obermoschel	7 071	2 656,0	375,61	74,9	422,6	255,2	207,3	1 847,2	67,5
333 003 01	Alsenz	1 747	591,7	338,68	7,7	113,4	31,1	25,3	416,2	23,3
333 021 01	Finkenbach-Gersweiler	329	125,3	380,98	4,6	20,7	21,8	17,7	79,5	0,8
333 023 01	Gaugrehweiler	559	208,4	372,81	8,9	28,4	8,7	7,1	157,6	3,3
333 036 01	Kalkofen	198	68,9	348,16	2,9	8,4	4,1	3,3	52,6	0,8
333 043 01	Mannweiler-Cölln	426	223,2	524,06	5,9	29,1	54,6	44,4	138,8	2,8
333 049 01	Münsterappel	515	215,9	419,13	4,3	27,2	33,6	27,4	148,4	3,0
333 050 01	Niederhausen an der Appel	238	78,0	327,61	5,3	11,1	- 2,7	- 2,3	62,0	0,3
333 051 01	Niederroschel	510	142,7	279,73	4,3	24,4	- 9,9	- 8,1	119,7	0,7
333 053 01	Oberhausen an der Appel	145	62,3	429,67	2,7	9,9	0,4	0,3	47,7	0,2
333 054 01	Obermoschel, St.	1 136	488,1	429,71	6,6	88,1	87,6	71,2	290,0	26,2
333 055 01	Oberndorf	263	112,7	428,58	2,3	14,0	7,8	6,3	85,9	3,3
333 067 01	Schiersfeld	249	94,6	380,01	5,0	12,7	10,7	8,7	65,8	1,0
333 072 01	Sitters	115	34,7	301,37	1,9	4,6	2,6	2,1	25,0	0,3
333 078 01	Unkenbach	233	71,6	307,21	3,5	10,4	0,3	0,2	55,5	0,8
333 079 01	Waldgrehweiler	220	75,9	344,78	5,1	11,8	5,9	4,8	52,5	0,6
333 083 01	Winterborn	188	62,0	329,84	4,0	8,4	- 1,4	- 1,1	49,9	0,1
333 000 02	VG Eisenberg (Pfalz)	13 494	7 088,5	525,30	29,5	1 240,6	2 110,7	1 712,7	3 730,5	344,7
333 019 02	Eisenberg (Pfalz), St.	9 500	5 285,3	556,35	9,3	928,1	1 914,3	1 553,3	2 464,4	310,1
333 038 02	Kerzenheim	2 224	974,8	438,31	13,1	157,5	79,8	64,8	716,5	16,8
333 060 02	Ramsen	1 770	828,3	467,99	7,2	155,0	116,5	94,6	549,5	17,9
333 000 03	VG Göllheim	12 053	5 863,7	486,49	157,2	1 031,7	986,4	810,4	3 661,3	153,8
333 001 03	Albisheim (Pfrimm)	1 795	661,0	368,27	19,7	128,8	38,0	31,3	454,0	21,2
333 006 03	Biedesheim	637	307,6	482,91	16,3	42,9	43,1	35,4	205,0	4,2
333 012 03	Bubenheim	435	404,0	928,65	8,0	42,1	228,8	188,0	150,9	11,4
333 017 03	Dreisen	1 025	387,5	378,01	14,9	73,7	- 0,9	- 0,7	285,0	11,0
333 018 03	Einselthum	840	379,8	452,19	15,4	58,9	17,1	14,0	286,8	1,8
333 026 03	Göllheim	3 726	1 952,0	523,88	22,7	408,1	391,5	321,7	1 102,7	84,5
333 032 03	Immehausen	145	59,1	407,46	8,8	6,4	0,7	0,5	42,2	0,2
333 041 03	Lautersheim	668	270,8	405,44	7,0	50,0	6,2	5,1	203,2	3,4
333 058 03	Ottersheim	336	257,9	767,42	5,8	29,6	110,1	90,5	128,0	1,3
333 064 03	Rüssingen	484	278,4	575,23	9,5	42,7	64,4	52,9	168,8	2,5
333 074 03	Standenbühl	223	89,4	400,99	2,5	16,0	10,5	8,6	58,6	0,8
333 081 03	Weitersweiler	497	229,8	462,33	6,3	40,3	19,6	16,1	163,2	1,7
333 501 03	Zellertal	1 242	586,4	472,14	20,3	92,2	57,2	47,0	413,0	9,7
333 000 04	VG Kirchheimbolanden	19 422	14 028,6	722,30	168,8	1 706,3	6 871,2	5 611,5	5 898,4	585,4
333 005 04	Bennhausen	147	72,3	491,51	2,7	9,4	0,4	0,4	58,9	0,3
333 007 04	Bischheim	743	540,8	727,92	13,5	61,5	259,2	211,7	235,1	17,0
333 010 04	Bolanden	2 374	2 812,7	1 184,77	13,5	165,0	2 233,0	1 823,6	786,0	19,3
333 013 04	Dannenfels	915	575,7	629,13	4,4	90,4	196,6	160,6	308,6	7,8
333 022 04	Gauersheim	624	250,6	401,63	11,3	38,4	- 0,2	- 0,2	197,3	1,2
333 031 04	Ilbesheim	508	245,8	483,90	17,7	31,8	21,6	17,6	173,7	2,7
333 035 04	Jakobsweiler	235	97,0	412,66	2,0	15,6	2,0	1,6	75,9	0,2
333 039 04	Kirchheimbolanden, St.	7 814	6 764,4	865,67	11,1	866,1	3 830,8	3 128,5	2 261,3	481,0
333 040 04	Kriegsfeld	1 075	402,9	374,76	15,8	70,4	12,8	10,4	294,7	7,8
333 045 04	Marnheim	1 657	798,5	481,89	16,3	130,2	220,9	180,4	445,4	20,4
333 046 04	Mörsfeld	522	247,3	473,70	7,3	32,5	33,0	26,9	176,0	1,5
333 047 04	Morschheim	764	350,1	458,24	16,7	54,2	1,3	1,1	257,1	17,9
333 056 04	Oberwiesen	494	204,3	413,51	1,2	38,0	0,9	0,7	159,2	2,2
333 057 04	Orbis	696	291,7	419,12	6,8	49,6	35,4	28,9	203,2	2,0
333 062 04	Rittersheim	204	79,9	391,56	10,1	9,8	1,6	1,3	57,0	0,6
333 076 04	Stetten	650	294,8	453,58	18,4	43,6	22,0	18,0	208,7	3,5
333 000 05	VG Rockenhausen	11 421	7 348,5	643,42	102,9	984,7	3 314,2	2 689,6	3 209,9	313,4
333 004 05	Bayerfeld-Steckweiler	447	170,5	381,49	7,2	25,6	7,5	6,1	125,4	1,4
333 008 05	Bisterschied	240	84,2	350,88	6,4	14,0	- 1,7	- 1,4	63,5	0,8
333 014 05	Dielkirchen	533	168,8	316,73	9,1	31,2	5,1	4,2	119,0	2,0
333 016 05	Dörrmoschel	130	37,0	284,28	3,4	5,8	- 13,3	- 10,8	37,3	0,4
333 024 05	Gehrweiler	321	154,2	480,40	2,7	32,1	1,5	1,2	115,3	1,7

30 Steuereinnahmen, Realsteuerhebesätze, Realsteueraufbringungskraft und Steuereinnahmekraft der Gemeinden 2009

Gem.- Schl.- Nr.	Landkreis Verbandsgemeinde Gemeinde	Realsteuer- hebesätze			Realsteueraufbringungskraft				Steuer- einnahmekraft der Gemeinden ²⁾		Steuer- einnahmekraft der Gemeinden ²⁾ zuzüglich Schlüssel- zuweisung ³⁾		
		Grund- steuer		Gew- erbe- steuer	insgesamt	Grund- steuer	Gew- erbe- steuer	1 000 EUR	EUR je Einw.	1 000 EUR	EUR je Einw.	1 000 EUR	EUR je Einw.
		A	B										
		%			1 000 EUR	EUR je Einw.	EUR je Einw.	EUR je Einw.	1 000 EUR	EUR je Einw.	1 000 EUR	EUR je Einw.	
333 000 00	LK Donnersbergkreis	298	323	356	23 739,6	308,83	100,63	208,20	44 786,5	582,63	51 653,8	671,97	
333 000 01	VG Alsenz-Obermoschel	306	320	352	781,4	110,51	72,89	37,62	2 648,2	374,51	3 997,8	565,39	
333 003 01	Alsenz	320	320	350	159,0	91,00	72,32	18,69	592,6	339,19	955,7	547,07	
333 021 01	Finkenbach-Gersweiler	300	320	352	48,9	148,64	79,50	69,14	125,1	380,37	211,3	642,18	
333 023 01	Gaugrehweiler	320	325	360	46,3	82,80	66,87	15,93	205,5	367,69	285,1	510,01	
333 036 01	Kalkofen	300	317	352	15,9	80,29	58,74	21,56	68,6	346,45	121,5	613,75	
333 043 01	Mannweiler-Cölln	300	320	352	93,2	218,68	84,99	133,69	224,6	527,15	247,3	580,48	
333 049 01	Münsterappel	320	320	355	67,2	130,52	63,00	67,51	212,4	412,44	290,8	564,69	
333 050 01	Niederhausen an der Appel	300	320	400	14,1	59,42	70,02	- 10,59	76,9	323,10	139,5	586,15	
333 051 01	Niedermoschel	300	320	360	19,7	38,54	58,40	- 19,85	141,8	278,13	270,4	530,24	
333 053 01	Oberhausen an der Appel	300	320	400	13,4	92,31	89,86	2,46	61,2	421,74	102,0	703,68	
333 054 01	Obermoschel, St.	300	317	352	191,3	168,36	87,97	80,39	491,0	432,26	652,0	573,98	
333 055 01	Oberndorf	300	317	352	25,1	95,57	64,75	30,83	112,9	429,41	119,3	453,62	
333 067 01	Schiersfeld	300	320	352	29,3	117,54	72,78	44,76	94,1	377,83	165,4	664,39	
333 072 01	Sitters	300	320	360	9,3	80,70	58,03	22,66	34,0	295,87	80,2	697,47	
333 078 01	Unkenbach	290	320	400	14,7	63,09	61,92	1,17	70,9	304,42	127,7	548,20	
333 079 01	Waldgrehweiler	320	320	360	23,0	104,48	77,02	27,46	75,0	340,97	129,6	589,27	
333 083 01	Winterborn	300	320	355	11,2	59,38	67,10	- 7,71	61,4	326,85	99,8	530,82	
333 000 02	VG Eisenberg (Pfalz)	299	327	350	3 518,3	260,73	96,72	164,01	7 195,5	533,24	7 903,0	585,67	
333 019 02	Eisenberg (Pfalz), St.	320	330	350	2 963,4	311,94	100,64	211,29	5 376,9	565,99	5 671,2	596,97	
333 038 02	Kerzenheim	290	320	350	262,4	117,99	80,35	37,64	980,7	440,95	1 259,1	566,16	
333 060 02	Ramsen	290	320	350	292,5	165,26	96,22	69,03	837,9	473,40	972,7	549,52	
333 000 03	VG Göllheim	300	328	370	2 189,0	181,61	100,44	81,17	5 828,1	483,54	6 842,3	567,69	
333 001 03	Albisheim (Pfrimm)	300	320	370	192,1	107,04	86,01	21,02	660,5	367,96	964,6	537,38	
333 006 03	Biedesheim	300	320	370	103,3	162,18	95,10	67,08	304,9	478,58	319,2	501,14	
333 012 03	Bubenheim	300	320	370	278,8	641,03	119,34	521,68	400,3	920,29	400,3	920,29	
333 017 03	Dreisen	300	320	370	91,0	88,75	89,58	- 0,83	387,1	377,63	524,6	511,76	
333 018 03	Einselthum	300	320	370	93,6	111,43	91,27	20,16	379,2	451,38	471,1	560,82	
333 026 03	Göllheim	300	340	370	814,4	218,58	114,36	104,22	1 931,8	518,47	2 087,9	560,36	
333 032 03	Immeseheim	300	320	370	15,7	108,57	104,03	4,53	58,0	399,99	84,3	581,08	
333 041 03	Lautersheim	300	320	370	65,5	98,01	88,84	9,18	271,0	405,70	315,1	471,65	
333 058 03	Ottersheim	300	320	370	146,0	434,41	109,32	325,09	255,6	760,66	261,1	777,01	
333 064 03	Rüssingen	300	320	370	117,9	243,61	111,55	132,06	277,7	573,79	291,9	603,07	
333 074 03	Standenbühl	300	320	370	29,6	132,64	86,01	46,62	87,1	390,78	132,6	594,42	
333 081 03	Weitersweiler	300	320	370	67,9	136,69	97,51	39,18	229,3	461,44	295,5	594,58	
333 501 03	Zellertal	300	320	370	173,1	139,40	93,68	45,71	585,6	471,51	694,3	558,99	
333 000 04	VG Kirchheimbolanden	300	320	360	8 961,0	461,38	100,72	360,67	14 185,0	730,36	15 323,6	788,98	
333 005 04	Bennhausen	300	320	360	12,9	87,90	84,83	3,07	72,1	490,36	95,1	646,65	
333 007 04	Bischheim	300	320	360	341,8	459,97	104,37	355,60	546,3	735,23	561,4	755,57	
333 010 04	Bolanden	300	320	360	2 463,0	1 037,51	78,60	958,90	2 858,9	1 204,27	2 858,9	1 204,27	
333 013 04	Dannenfels	300	320	360	299,8	327,64	108,55	219,09	580,2	634,07	590,3	645,11	
333 022 04	Gauersheim	300	320	360	50,9	81,60	82,00	- 0,40	249,5	399,81	348,4	558,36	
333 031 04	Ilbesheim	300	320	360	72,3	142,27	98,93	43,33	244,8	481,84	346,8	682,65	
333 035 04	Jakobsweiler	300	320	360	20,4	86,60	77,87	8,73	96,1	409,01	152,7	650,00	
333 039 04	Kirchheimbolanden, St.	300	320	360	4 828,0	617,86	118,08	499,78	6 868,0	878,93	6 868,0	878,93	
333 040 04	Kriegsfeld	300	320	360	102,1	95,01	82,91	12,10	402,4	374,30	627,2	583,45	
333 045 04	Marnheim	300	320	360	377,8	228,02	92,12	135,90	803,1	484,67	1 032,7	623,23	
333 046 04	Mörsfeld	310	330	360	73,5	140,72	76,33	64,39	244,9	469,12	280,9	538,07	
333 047 04	Morschheim	300	320	360	74,3	97,27	95,54	1,73	349,1	456,91	398,8	521,96	
333 056 04	Oberwiesen	300	320	360	42,1	85,14	83,36	1,78	203,4	411,65	295,7	598,64	
333 057 04	Orbis	300	320	360	94,7	136,12	84,32	51,81	293,5	421,73	380,6	546,85	
333 062 04	Rittersheim	300	320	360	21,5	105,43	97,28	8,15	78,8	386,50	108,1	529,73	
333 076 04	Stetten	300	320	360	85,9	132,16	97,65	34,51	294,0	452,33	378,0	581,56	
333 000 05	VG Rockenhausen	300	326	350	4 588,8	401,79	97,67	304,12	7 487,5	655,59	8 915,7	780,64	
333 004 05	Bayerfeld-Steckweiler	300	320	360	41,4	92,61	75,59	17,02	166,8	373,09	262,0	586,08	
333 008 05	Bisterschied	300	320	360	19,2	79,92	87,02	- 7,10	83,8	349,15	143,0	595,78	
333 014 05	Dielkirchen	300	320	360	46,7	87,63	77,88	9,75	166,8	312,89	298,1	559,30	
333 016 05	Dörrmoschel	300	320	360	- 4,2	- 32,68	71,24	- 103,92	35,9	275,85	66,2	509,10	
333 024 05	Gehrweiler	300	320	360	37,9	118,07	113,25	4,81	154,6	481,50	194,4	605,49	

30 Steuereinnahmen, Realsteuerhebesätze, Realsteueraufbringungskraft und Steuereinnahmekraft der Gemeinden 2009

Gem.- Schl.- Nr.	Landkreis Verbandsgemeinde Gemeinde	Be- völkerung am 30.06.2009	Steuereinnahmen insgesamt (netto)		Einnahmen aus der / dem					
					Grundsteuer		Gewerbsteuer		Gemeindeanteil an der	
					A	B	Auf- kommen (brutto)	Ein- nahmen (netto) ¹⁾	Ein- kommen- steuer	Umsatz- steuer
					1 000 EUR					

noch: LK Donnersbergkreis

333 025 05	Gerbach	585	207,4	354,50	7,9	36,3	11,1	9,1	148,6	2,7
333 028 05	Gundersweiler	519	204,6	394,25	5,4	43,8	0,6	0,5	150,3	2,4
333 034 05	Imsweiler	571	197,9	346,60	7,9	44,2	7,1	5,8	128,7	8,0
333 037 05	Katzenbach	514	236,4	459,84	3,5	34,5	25,4	20,6	172,3	2,8
333 061 05	Ransweiler	296	112,4	379,74	4,5	14,7	18,1	14,8	75,8	1,2
333 065 05	Ruppertsecken	382	133,6	349,67	4,3	26,1	17,7	14,5	83,9	2,5
333 066 05	Sankt Alban	324	118,5	365,71	4,4	17,3	4,9	4,0	90,3	1,5
333 068 05	Schönborn	132	32,6	246,59	2,9	7,5	- 12,8	- 10,5	30,3	1,3
333 073 05	Stahlberg	201	55,4	275,66	1,0	9,5	6,7	5,5	38,4	0,4
333 077 05	Teschenmoschel	125	54,0	431,69	3,6	5,6	0,7	0,5	43,1	0,4
333 084 05	Würzweiler	208	67,1	322,52	1,9	11,7	0,2	0,2	51,6	0,5
333 201 05	Rathskirchen	198	52,6	265,77	2,4	8,5	- 12,2	- 9,9	50,3	0,4
333 202 05	Reichsthal	102	36,1	354,24	2,5	5,1	0,3	0,2	27,5	0,1
333 203 05	Seelen	167	67,4	403,49	4,3	9,4	18,4	15,0	37,4	0,6
333 502 05	Rockenhausen, St.	5 426	5 157,9	950,59	17,8	601,9	3 228,9	2 620,0	1 621,0	282,4
333 000 06	VG Winnweiler	13 408	7 331,3	546,78	87,7	1 466,5	1 975,0	1 603,1	3 964,5	148,6
333 009 06	Börrstadt	917	407,1	443,99	15,8	79,6	39,0	31,7	271,0	5,7
333 011 06	Breunigweiler	452	236,6	523,44	4,6	36,1	55,5	45,1	145,6	2,1
333 020 06	Falkenstein	214	107,0	499,79	3,8	27,1	8,2	6,6	59,4	1,1
333 027 06	Gonbach	516	215,4	417,40	2,0	48,3	10,9	8,9	151,1	2,1
333 030 06	Höringen	726	347,1	478,12	8,4	58,4	90,3	73,2	203,1	1,4
333 033 06	Imsbach	963	423,9	440,17	4,9	81,3	79,0	64,1	265,1	4,7
333 042 06	Lohnsfeld	953	538,6	565,18	6,7	100,6	178,8	145,1	279,3	3,9
333 048 06	Münchweiler an der Alsenz	1 226	710,1	579,23	6,0	255,9	86,5	70,6	366,6	7,1
333 069 06	Schweisweiler	363	124,5	343,02	3,0	29,7	4,9	4,0	84,1	2,4
333 071 06	Sippersfeld	1 160	558,7	481,64	5,1	103,5	94,2	76,4	361,3	6,9
333 075 06	Steinbach am Donnersberg	785	297,3	378,68	4,8	57,6	17,4	14,1	214,3	3,4
333 080 06	Wartenberg-Rohrbach	467	347,8	744,65	4,1	65,5	125,0	101,4	168,9	6,0
333 503 06	Winnweiler	4 666	3 017,2	646,64	18,4	522,9	1 185,4	961,8	1 394,7	102,0
334 000 00	LK Germersheim	125 092	68 404,0	546,83	460,6	12 153,4	12 780,8	10 475,1	40 995,6	3 782,3
334 007 00	Germersheim, St.	20 641	11 861,0	574,63	11,1	2 851,3	4 289,3	3 524,2	4 511,3	778,2
334 501 00	Wörth am Rhein, St.	17 332	7 381,7	425,90	64,6	2 555,9	- 3 801,6	- 3 088,8	6 051,6	1 700,2
334 000 01	VG Bellheim	13 523	7 027,9	519,70	55,7	1 026,1	1 727,4	1 406,4	4 264,7	227,5
334 001 01	Bellheim	8 499	4 697,1	552,66	17,4	683,5	1 334,8	1 084,6	2 694,5	187,8
334 014 01	Knittelsheim	1 009	505,7	501,21	10,0	65,3	80,6	65,4	354,3	6,0
334 023 01	Ottersheim bei Landau	1 798	839,5	466,90	13,1	124,9	138,8	114,1	573,4	8,8
334 036 01	Zeiskam	2 217	985,7	444,59	15,2	152,3	173,2	142,3	642,5	24,9
334 000 02	VG Hagenbach	10 757	5 897,1	548,21	24,1	840,7	1 165,6	950,9	3 903,4	155,1
334 002 02	Berg (Pfalz)	2 120	1 113,8	525,37	4,5	158,2	229,9	187,7	711,6	46,5
334 008 02	Hagenbach, St.	5 429	3 125,5	575,71	12,1	442,2	695,9	568,3	2 006,8	85,4
334 021 02	Neuburg am Rhein	2 520	1 348,6	535,17	6,6	195,5	233,7	189,9	931,4	20,6
334 027 02	Scheibenhardt	688	309,2	449,40	0,9	44,8	6,1	5,0	253,6	2,6
334 000 03	VG Jockgrim	16 643	9 426,4	566,39	43,0	1 248,7	2 048,4	1 664,3	6 230,7	197,7
334 009 03	Hatzenbühl	2 878	1 446,9	502,74	10,2	222,9	245,4	199,4	953,0	53,6
334 012 03	Jockgrim	6 981	4 087,4	585,51	5,7	527,8	961,5	781,2	2 685,1	71,0
334 022 03	Neupotz	1 879	919,6	489,44	10,7	127,5	114,8	93,3	659,5	23,9
334 024 03	Rheinzabern	4 905	2 972,4	606,00	16,3	370,5	726,7	590,5	1 933,1	49,2
334 000 04	VG Kandel	15 397	10 352,2	672,35	118,8	1 266,2	3 684,8	3 038,8	5 522,0	341,7
334 004 04	Erlenbach bei Kandel	708	402,1	567,97	9,1	42,2	83,5	67,7	272,7	6,7
334 005 04	Freckenfeld	1 614	805,6	499,11	17,9	98,9	100,1	81,7	590,1	13,8
334 013 04	Kandel, St.	8 395	6 732,8	802,01	30,8	843,6	3 107,9	2 568,1	2 956,3	287,8
334 020 04	Minfeld	1 519	842,0	554,29	16,5	100,2	135,4	110,6	599,2	12,7
334 030 04	Steinweiler	1 878	941,5	501,31	26,6	103,7	191,3	156,3	638,9	11,6
334 031 04	Vollmersweiler	214	132,8	620,79	7,8	13,9	12,9	10,6	97,2	2,1
334 034 04	Winden	1 069	495,4	463,39	10,1	63,7	53,6	43,8	367,6	7,1

30 Steuereinnahmen, Realsteuerhebesätze, Realsteueraufbringungskraft und Steuereinnahmekraft der Gemeinden 2009

Gem.- Schl.- Nr.	Landkreis Verbandsgemeinde Gemeinde	Realsteuer- hebesätze			Realsteueraufbringungskraft				Steuer- einnahmekraft der Gemeinden ²⁾		Steuer- einnahmekraft der Gemeinden ²⁾ zuzüglich Schlüssel- zuweisung ³⁾	
		Grund- steuer		Ge- wer- be- steuer	insgesamt		Grund- steuer	Ge- werbe- steuer	1 000 EUR	EUR je Einw.	1 000 EUR	EUR je Einw.
		A	B		1 000 EUR	EUR je Einw.						
		%			1 000 EUR	EUR je Einw.	EUR je Einw.	EUR je Einw.	1 000 EUR	EUR je Einw.	1 000 EUR	EUR je Einw.
noch: LK Donnersbergkreis												
333 025 05	Gerbach	300	320	360	56,9	97,33	78,01	19,32	206,2	352,49	249,4	426,30
333 028 05	Gundersweiler	300	320	360	51,9	99,95	98,72	1,23	204,4	393,92	278,2	536,02
333 034 05	Imsweiler	300	320	360	61,3	107,37	94,66	12,71	196,7	344,49	308,2	539,78
333 037 05	Katzenbach	280	320	352	66,3	129,03	77,48	51,54	236,7	460,51	315,3	613,52
333 061 05	Ransweiler	300	320	360	38,1	128,87	66,54	62,33	111,8	377,82	186,5	629,95
333 065 05	Ruppertsecken	320	320	360	49,3	129,11	81,79	47,32	132,5	346,74	244,8	640,74
333 066 05	Sankt Alban	300	320	360	27,4	84,48	69,22	15,27	118,3	365,27	194,8	601,19
333 068 05	Schönborn	300	320	360	- 2,4	- 17,95	81,03	- 98,98	31,5	238,80	31,5	238,80
333 073 05	Stahlberg	300	320	360	17,8	88,34	54,45	33,89	55,3	275,20	113,3	563,91
333 077 05	Teschenmoschel	300	320	360	10,0	80,17	74,79	5,38	53,4	427,25	79,1	632,40
333 084 05	Würzweiler	300	320	360	14,4	69,22	68,09	1,13	66,4	319,16	112,2	539,28
333 201 05	Rathskirchen	300	320	360	- 1,2	- 5,82	56,74	- 62,56	51,7	261,20	109,1	551,16
333 202 05	Reichsthal	300	320	360	8,0	78,38	75,58	2,80	35,5	348,45	70,1	687,31
333 203 05	Seelen	300	320	360	32,7	195,77	83,52	112,25	67,3	403,24	114,8	687,53
333 502 05	Rockenhausen, St.	300	330	350	4 017,3	740,37	116,40	623,98	5 311,8	978,95	5 544,7	1 021,88
333 000 06	VG Winnweiler	283	320	350	3 701,1	276,04	121,77	154,27	7 442,2	555,06	8 671,4	646,73
333 009 06	Börrstadt	280	320	350	140,9	153,67	109,03	44,64	410,2	447,35	550,0	599,76
333 011 06	Breunigweiler	280	320	350	100,9	223,13	94,31	128,82	238,0	526,65	312,0	690,17
333 020 06	Falkenstein	280	320	350	40,9	191,18	151,22	39,96	99,9	466,72	145,4	679,44
333 027 06	Gonbach	270	320	350	64,4	124,90	102,73	22,17	215,5	417,63	283,6	549,62
333 030 06	Höringen	300	320	350	164,1	226,07	95,69	130,38	351,6	484,33	388,5	535,17
333 033 06	Imsbach	280	320	350	173,5	180,17	94,13	86,04	428,4	444,86	511,7	531,40
333 042 06	Lohnsfeld	270	320	350	300,6	315,38	118,62	196,76	550,0	577,10	615,3	645,63
333 048 06	Münchweiler an der Alsenz	280	320	360	363,7	296,67	224,75	71,92	721,6	588,54	892,4	727,90
333 069 06	Schweisweiler	300	320	350	39,2	107,99	93,88	14,10	124,8	343,90	194,0	534,32
333 071 06	Sippersfeld	300	320	350	212,7	183,32	98,18	85,14	563,1	485,45	622,4	536,52
333 075 06	Steinbach am Donnersberg	300	320	350	83,4	106,28	83,11	23,17	297,8	379,38	439,1	559,42
333 080 06	Wartenberg-Rohrbach	270	320	350	204,4	437,67	157,01	280,66	355,7	761,64	419,1	897,40
333 503 06	Winnweiler	280	320	350	1 812,4	388,42	122,04	266,38	3 085,5	661,28	3 297,9	706,80
334 000 00	LK Germersheim	273	319	366	26 142,6	208,99	106,49	102,49	68 614,7	548,51	74 257,9	593,63
334 007 00	Germersheim, St.	270	320	370	7 269,0	352,16	146,04	206,12	11 793,3	571,36	13 822,2	669,65
334 501 00	Wörth am Rhein, St.	269	317	352	- 1 178,0	- 67,97	160,72	- 228,69	7 286,6	420,41	7 803,0	450,21
334 000 01	VG Bellheim	271	317	355	2 933,9	216,96	84,95	132,01	7 105,0	525,40	7 859,4	581,19
334 001 01	Bellheim	269	317	352	2 136,7	251,41	87,66	163,75	4 768,8	561,10	4 945,6	581,91
334 014 01	Knittelsheim	280	320	352	163,0	161,54	78,30	83,23	508,1	503,61	602,7	597,36
334 023 01	Ottersheim bei Landau	269	317	370	284,4	158,17	81,59	76,58	841,9	468,22	1 106,2	615,22
334 036 01	Zeiskam	269	317	370	349,8	157,78	80,30	77,48	986,3	444,86	1 204,9	543,48
334 000 02	VG Hagenbach	280	320	358	2 103,7	195,56	84,59	110,98	5 947,5	552,89	6 261,4	582,07
334 002 02	Berg (Pfalz)	280	320	360	405,5	191,27	80,74	110,54	1 121,5	529,01	1 226,8	578,68
334 008 02	Hagenbach, St.	280	320	360	1 187,5	218,72	88,05	130,68	3 152,0	580,59	3 292,0	606,37
334 021 02	Neuburg am Rhein	280	320	352	456,2	181,03	84,35	96,68	1 364,3	541,40	1 364,3	541,40
334 027 02	Scheibenhardt	280	320	352	54,5	79,24	69,99	9,25	309,6	450,03	378,2	549,75
334 000 03	VG Jockgrim	270	318	352	3 503,2	210,49	82,17	128,32	9 547,5	573,66	9 925,6	596,38
334 009 03	Hatzenbühl	269	317	352	503,7	175,01	86,11	88,90	1 464,2	508,77	1 464,2	508,77
334 012 03	Jockgrim	280	320	352	1 564,1	224,05	80,46	143,59	4 140,0	593,03	4 266,9	611,21
334 022 03	Neupotz	269	317	352	266,6	141,86	78,14	63,72	928,4	494,07	1 062,2	565,29
334 024 03	Rheinabern	269	317	352	1 168,9	238,31	83,84	154,47	3 014,9	614,67	3 132,3	638,60
334 000 04	VG Kandel	270	320	376	5 051,1	328,06	94,76	233,30	10 268,8	666,94	10 712,0	695,72
334 004 04	Erlenbach bei Kandel	270	320	350	141,5	199,88	76,23	123,65	405,2	572,31	405,2	572,31
334 005 04	Freckenfeld	270	320	360	225,1	139,47	76,24	63,22	810,6	502,22	935,4	579,54
334 013 04	Kandel, St.	270	320	380	3 922,6	467,26	109,71	357,55	6 627,0	789,39	6 900,5	821,98
334 020 04	Minfeld	270	320	360	261,0	171,82	80,94	90,87	848,1	558,32	848,1	558,32
334 030 04	Steinweiler	270	320	360	332,3	176,94	73,07	103,86	947,7	504,62	947,7	504,62
334 031 04	Vollmersweiler	270	320	360	36,1	168,61	107,06	61,55	133,0	621,43	135,6	633,86
334 034 04	Winden	270	320	360	132,5	123,93	72,81	51,12	497,3	465,24	539,5	504,69

30 Steuereinnahmen, Realsteuerhebesätze, Realsteueraufbringungskraft und Steuereinnahmekraft der Gemeinden 2009

Gem.- Schl.- Nr.	Landkreis Verbandsgemeinde Gemeinde	Be- völkerung am 30.06.2009	Steuereinnahmen insgesamt (netto)			Einnahmen aus der / dem					
						Grundsteuer		Gewerbsteuer		Gemeindeanteil an der	
						A	B	Auf- kommen (brutto)	Ein- nahmen (netto) ¹⁾	Ein- kommen- steuer	Umsatz- steuer
						1 000 EUR					
		Anzahl	1 000 EUR	EUR je Einw.							
noch: LK Germersheim											
334 000 05	VG Lingenfeld	16 033	8 217,5	512,53	94,6	1 207,5	1 910,1	1 552,0	5 138,9	184,2	
334 006 05	Freisbach	1 050	789,9	752,24	11,8	78,1	384,3	312,3	376,3	7,6	
334 017 05	Lingenfeld	5 448	2 617,7	480,49	8,3	392,8	377,8	307,0	1 835,8	63,1	
334 018 05	Lustadt	3 241	1 451,2	447,76	27,9	259,2	282,9	229,9	887,5	37,4	
334 028 05	Schwegenheim	2 873	1 793,2	624,15	17,8	241,2	620,4	504,1	973,9	49,6	
334 032 05	Weingarten (Pfalz)	1 691	743,9	439,95	21,7	110,5	97,0	78,8	518,2	10,4	
334 033 05	Westheim (Pfalz)	1 730	821,6	474,91	7,1	125,8	147,7	120,0	547,3	16,0	
334 000 06	VG Rülzheim	14 766	8 240,2	558,05	48,7	1 156,8	1 756,9	1 427,5	5 373,1	197,7	
334 011 06	Hördt	2 395	1 215,1	507,33	16,8	169,2	166,5	135,3	865,7	20,7	
334 015 06	Kuhardt	1 941	1 060,6	546,43	7,8	154,4	171,4	139,3	732,7	21,5	
334 016 06	Leimersheim	2 595	1 499,8	577,96	10,7	198,7	349,7	284,1	980,6	19,9	
334 025 06	Rülzheim	7 835	4 464,7	569,84	13,5	634,6	1 069,3	868,8	2 794,2	135,7	
335 000 00	LK Kaiserslautern	106 547	57 164,1	536,52	333,1	11 197,4	16 113,7	13 041,0	30 565,5	1 720,2	
335 000 01	VG Bruchmühlbach-Miesau	10 320	4 222,0	409,11	34,7	727,0	853,0	693,1	2 605,0	140,2	
335 003 01	Bruchmühlbach-Miesau	7 391	3 133,6	423,97	11,1	567,2	736,9	598,8	1 817,5	123,3	
335 011 01	Gerhardsbrunn	158	53,8	340,51	7,0	8,3	2,0	1,6	36,4	0,2	
335 201 01	Lambsborn	763	314,7	412,42	3,9	53,2	19,0	15,5	233,6	7,3	
335 202 01	Langwieden	267	125,3	469,23	3,2	14,0	37,5	30,4	76,7	0,4	
335 203 01	Martinshöhe	1 741	594,7	341,58	9,4	84,2	57,6	46,8	440,9	9,1	
335 000 02	VG Enkenbach-Alsenborn	12 936	8 935,7	690,76	34,3	1 362,3	4 155,4	3 362,6	3 829,8	315,7	
335 004 02	Enkenbach-Alsenborn	7 033	3 884,7	552,36	13,1	695,2	1 097,4	877,9	2 068,1	215,8	
335 026 02	Mehlingen	3 884	2 530,8	651,59	13,2	401,1	1 061,1	862,1	1 165,4	79,7	
335 028 02	Neuhemsbach	856	374,2	437,15	4,0	84,7	23,1	18,7	257,5	5,3	
335 205 02	Sembach	1 163	2 146,0	1 845,18	4,0	181,2	1 973,9	1 603,8	338,8	15,0	
335 000 03	VG Hochspeyer	6 858	3 265,4	476,14	39,3	670,2	531,6	431,9	2 027,0	62,4	
335 007 03	Fischbach	805	429,6	533,71	5,2	80,1	106,0	86,1	239,1	15,6	
335 010 03	Frankenstein	1 033	456,0	441,42	4,3	95,9	48,3	39,2	305,9	5,8	
335 015 03	Hochspeyer	4 601	2 194,7	477,01	10,9	460,2	355,8	289,1	1 369,8	39,4	
335 048 03	Waldeiningen	419	185,0	441,54	18,9	34,0	21,5	17,5	112,2	1,5	
335 000 04	VG Kaiserslautern-Süd	10 995	5 656,3	514,45	32,9	1 128,0	996,5	809,6	3 557,0	90,7	
335 021 04	Krickenbach	1 206	575,1	476,90	5,1	134,1	39,9	32,4	395,3	5,4	
335 023 04	Linden	1 180	609,1	516,17	1,6	85,6	257,3	209,1	293,4	15,1	
335 037 04	Queidersbach	2 846	1 319,9	463,79	6,2	253,1	224,1	182,1	854,2	18,1	
335 045 04	Stelzenberg	1 219	656,6	538,67	1,5	129,8	90,9	73,8	441,4	6,0	
335 047 04	Trippstadt	3 072	1 738,4	565,89	16,3	368,5	311,1	252,7	1 058,6	27,4	
335 204 04	Schopp	1 472	757,1	514,35	2,1	156,9	73,2	59,4	514,0	18,7	
335 000 05	VG Landstuhl	15 644	7 904,7	505,29	18,9	1 656,1	1 921,9	1 557,3	4 140,1	489,9	
335 002 05	Bann	2 235	815,8	365,01	2,1	175,1	- 41,8	- 34,1	658,9	9,2	
335 012 05	Hauptstuhl	1 246	496,6	398,54	1,4	90,9	60,7	49,3	341,0	12,0	
335 018 05	Kindsbach	2 452	1 603,4	653,93	0,6	275,6	628,8	510,7	728,7	79,6	
335 022 05	Landstuhl, Sickingenstadt, St.	8 601	4 545,5	528,48	3,2	1 028,0	1 280,6	1 039,6	2 093,3	356,7	
335 027 05	Mittelbrunn	680	214,4	315,31	7,6	54,5	- 78,8	- 66,9	186,3	31,2	
335 031 05	Oberarnbach	430	229,0	532,55	3,9	32,0	72,3	58,8	131,9	1,3	
335 000 06	VG Otterbach	9 617	4 472,0	465,01	27,0	1 000,4	797,7	648,6	2 701,3	64,7	
335 009 06	Frankelbach	328	201,3	613,68	1,4	27,6	102,5	83,3	86,2	1,9	
335 014 06	Hirschhorn/Pfalz	774	379,7	490,62	1,8	77,1	114,8	93,3	202,2	2,4	
335 017 06	Katzweiler	1 688	796,2	471,67	10,2	171,5	143,4	116,5	480,7	12,1	
335 025 06	Mehlbach	1 143	489,8	428,51	4,1	126,9	22,5	18,3	333,0	3,0	
335 033 06	Olsbrücken	1 166	508,7	436,26	3,5	111,6	98,0	79,6	302,7	7,3	
335 034 06	Otterbach	4 044	1 939,6	479,63	3,1	442,7	310,0	252,4	1 193,2	37,5	
335 046 06	Sulzbachtal	474	156,7	330,64	3,0	43,1	6,5	5,3	103,4	0,5	
335 000 07	VG Otterberg	9 443	4 687,0	496,34	58,2	1 046,0	868,7	709,3	2 742,3	99,9	
335 013 07	Heiligenmoschel	678	271,4	400,26	8,0	61,2	9,0	7,4	189,4	3,4	

30 Steuereinnahmen, Realsteuerhebesätze, Realsteueraufbringungskraft und Steuereinnahmekraft der Gemeinden 2009

Gem.- Schl.- Nr.	Landkreis Verbandsgemeinde Gemeinde	Realsteuer- hebesätze			Realsteueraufbringungskraft				Steuer- einnahmekraft der Gemeinden ²⁾		Steuer- einnahmekraft der Gemeinden ²⁾ zuzüglich Schlüssel- zuweisung ³⁾	
		Grund- steuer		Ge- wer- be- steuer	insgesamt		Grund- steuer	Ge- wer- be- steuer	Steuer- einnahmekraft der Gemeinden ²⁾		Steuer- einnahmekraft der Gemeinden ²⁾ zuzüglich Schlüssel- zuweisung ³⁾	
		A	B									
		%			1 000 EUR	EUR je Einw.	EUR je Einw.	EUR je Einw.	1 000 EUR	EUR je Einw.	1 000 EUR	EUR je Einw.
noch: LK Germersheim												
334 000 05	VG Lingenfeld	280	320	352	3 359,5	209,54	85,33	124,21	8 324,4	519,21	9 106,3	567,97
334 006 05	Freisbach	280	320	352	495,0	471,40	89,78	381,62	806,8	768,37	806,8	768,37
334 017 05	Lingenfeld	280	320	352	816,0	149,78	77,48	72,31	2 644,0	485,32	3 026,5	555,52
334 018 05	Lustadt	280	320	352	596,3	184,00	92,98	91,01	1 468,2	453,00	1 468,2	453,00
334 028 05	Schwegenheim	280	320	352	918,9	319,85	94,71	225,14	1 826,2	635,63	1 826,2	635,63
334 032 05	Weingarten (Pfalz)	280	320	352	239,6	141,67	81,87	59,79	750,0	443,50	998,8	590,63
334 033 05	Westheim (Pfalz)	280	320	352	293,7	169,79	80,79	89,00	829,3	479,36	980,0	566,45
334 000 06	VG Rülzheim	277	320	352	3 100,1	209,95	85,90	124,05	8 341,6	564,92	8 768,0	593,79
334 011 06	Hördt	280	320	352	368,8	154,01	81,53	72,47	1 224,0	511,06	1 409,8	588,66
334 015 06	Kuhardt	280	320	352	349,2	179,93	87,86	92,07	1 071,2	551,90	1 074,9	553,77
334 016 06	Leimersheim	280	320	352	584,7	225,31	84,82	140,49	1 519,6	585,58	1 562,8	602,25
334 025 06	Rülzheim	270	320	352	1 797,4	229,40	87,11	142,30	4 526,7	577,76	4 720,4	602,48
335 000 00	LK Kaiserslautern	275	316	347	29 336,3	275,34	115,20	160,14	58 549,3	549,52	69 688,4	654,06
335 000 01	VG Bruchmühlbach-Miesau	278	320	352	1 690,6	163,82	77,64	86,18	4 275,9	414,33	5 846,3	566,51
335 003 01	Bruchmühlbach-Miesau	280	320	352	1 377,0	186,31	82,35	103,96	3 179,6	430,20	4 249,2	574,91
335 011 01	Gerhardsbrunn	269	317	352	18,4	116,28	102,99	13,28	54,5	345,22	112,5	712,31
335 201 01	Lambsborn	280	320	352	79,8	104,65	78,65	25,99	317,2	415,72	326,4	427,79
335 202 01	Langwieden	280	320	352	57,1	213,92	67,60	146,32	127,1	476,01	185,8	695,74
335 203 01	Martinshöhe	280	320	352	158,3	90,94	56,45	34,48	597,5	343,19	972,4	558,55
335 000 02	VG Enkenbach-Alsenborn	265	303	346	5 962,7	460,93	120,12	340,82	9 315,3	720,11	9 681,6	748,42
335 004 02	Enkenbach-Alsenborn	260	290	330	2 042,7	290,44	116,91	173,53	4 107,1	583,97	4 311,7	613,07
335 026 02	Mehlingen	269	317	352	1 546,7	398,22	113,39	284,83	2 592,8	667,56	2 625,6	676,00
335 028 02	Neuhemsbach	269	317	352	118,3	138,24	110,13	28,11	376,8	440,21	482,6	563,82
335 205 02	Sembach	269	317	352	2 254,9	1 938,90	169,34	1 769,56	2 238,6	1 924,89	2 261,7	1 944,68
335 000 03	VG Hochspeyer	280	320	352	1 300,0	189,56	108,75	80,81	3 289,7	479,69	4 052,6	590,93
335 007 03	Fischbach	280	320	352	200,1	248,63	111,34	137,29	435,0	540,40	437,6	543,62
335 010 03	Frankenstein	280	320	352	155,7	150,75	102,01	48,74	458,4	443,72	587,7	568,92
335 015 03	Hochspeyer	280	320	352	866,7	188,38	107,75	80,62	2 209,2	480,16	2 742,6	596,09
335 048 03	Waldeiningen	280	320	352	77,4	184,75	131,28	53,47	187,1	446,54	284,7	679,44
335 000 04	VG Kaiserslautern-Süd	272	318	352	2 267,4	206,22	111,73	94,49	5 728,2	520,98	6 614,4	601,58
335 021 04	Krickenbach	280	320	352	188,1	155,96	121,44	34,52	581,3	481,98	706,0	585,38
335 023 04	Linden	280	320	352	360,1	305,21	77,83	227,38	620,4	525,79	835,5	708,02
335 037 04	Queidersbach	269	317	352	509,2	178,93	96,83	82,10	1 339,6	470,69	1 856,1	652,19
335 045 04	Stelzenberg	280	320	352	233,0	191,13	113,40	77,73	663,3	544,11	668,7	548,60
335 047 04	Trippstadt	269	317	352	733,3	238,70	133,13	105,57	1 761,0	573,24	1 772,8	577,08
335 204 04	Schopp	280	320	352	243,7	165,53	113,71	51,82	762,7	518,11	775,3	526,71
335 000 05	VG Landstuhl	269	317	352	3 784,4	241,91	113,82	128,09	8 049,9	514,57	9 337,6	596,88
335 002 05	Bann	269	317	352	144,8	64,78	84,28	- 19,49	820,5	367,13	1 160,1	519,08
335 012 05	Hauptstuhl	269	317	352	161,3	129,49	78,73	50,77	502,9	403,63	695,9	558,49
335 018 05	Kindsbach	269	317	352	949,2	387,13	119,76	267,37	1 639,5	668,63	1 702,8	694,45
335 022 05	Landstuhl, Sickingenstadt, St.	269	317	352	2 431,5	282,69	127,46	155,24	4 640,4	539,51	5 255,8	611,07
335 027 05	Mittelbrunn	269	317	352	- 16,0	- 23,55	97,20	- 120,74	213,4	313,81	228,1	335,39
335 031 05	Oberarnbach	269	317	352	113,6	264,13	88,71	175,42	233,2	542,28	294,9	685,71
335 000 06	VG Otterbach	280	320	353	1 910,0	198,61	112,41	86,20	4 526,9	470,72	5 664,6	589,02
335 009 06	Frankelbach	280	320	352	137,3	418,54	92,69	325,86	206,1	628,35	213,9	652,00
335 014 06	Hirschhorn/Pfalz	280	320	352	202,8	261,97	107,28	154,69	385,8	498,49	532,2	687,61
335 017 06	Katzweiler	280	320	352	340,4	201,68	113,12	88,56	806,4	477,71	964,5	571,41
335 025 06	Mehlbach	280	320	352	161,4	141,17	120,62	20,56	493,2	431,46	689,5	603,24
335 033 06	Olsbrücken	280	320	352	223,2	191,42	103,80	87,62	514,8	441,54	660,8	566,72
335 034 06	Otterbach	280	320	355	789,8	195,30	116,06	79,24	1 962,8	485,36	2 360,2	583,62
335 046 06	Sulzbachtal	280	320	352	55,2	116,37	102,11	14,26	157,8	332,96	243,6	513,82
335 000 07	VG Otterberg	282	326	360	2 026,0	214,55	120,66	93,89	4 708,7	498,64	5 536,8	586,34
335 013 07	Heiligenmoschel	280	320	352	82,0	121,01	107,10	13,91	273,2	402,92	482,8	712,13

30 Steuereinnahmen, Realsteuerhebesätze, Realsteueraufbringungskraft und Steuereinnahmekraft der Gemeinden 2009

Gem.- Schl.- Nr.	Landkreis Verbandsgemeinde Gemeinde	Be- völkerung am 30.06.2009	Steuereinnahmen insgesamt (netto)		Einnahmen aus der / dem					
					Grundsteuer		Gewerbsteuer		Gemeindeanteil an der	
					A	B	Auf- kommen (brutto)	Ein- nahmen (netto) ¹⁾	Ein- kommen- steuer	Umsatz- steuer
					1 000 EUR					
		Anzahl	1 000 EUR	EUR je Einw.						
noch: LK Kaiserslautern										
335 029 07	Niederkirchen	2 058	950,6	461,90	24,4	189,3	181,0	147,8	566,5	14,0
335 035 07	Otterberg, St.	5 180	2 872,5	554,53	15,0	655,5	632,1	516,2	1 590,5	78,0
335 041 07	Schallodenbach	923	339,4	367,67	7,2	84,8	12,2	9,9	232,3	3,1
335 042 07	Schneckenhausen	604	253,2	419,21	3,6	55,2	34,4	27,9	163,5	1,4
335 000 08	VG Ramstein-Miesenbach	16 742	9 198,7	549,44	42,8	1 915,4	2 792,5	2 268,9	4 653,3	276,1
335 016 08	Hütschenhausen	3 889	1 570,9	403,93	15,6	302,9	130,7	106,2	1 108,0	27,0
335 020 08	Kottweiler-Schwanden	1 321	517,4	391,65	3,9	101,3	- 19,3	- 15,7	419,9	5,5
335 030 08	Niedermohr	1 507	566,4	375,87	7,9	102,9	4,6	3,7	435,6	10,1
335 038 08	Ramstein-Miesenbach, St.	7 545	5 528,9	732,80	3,2	1 202,2	2 619,6	2 128,5	1 983,2	195,4
335 044 08	Steinwenden	2 480	1 015,1	409,33	12,2	206,1	56,9	46,2	706,6	38,2
335 000 09	VG Weilerbach	13 992	8 822,3	630,52	45,1	1 692,1	3 196,3	2 559,7	4 309,7	180,5
335 005 09	Erzenhausen	711	359,5	505,60	3,5	84,5	- 2,8	- 2,3	269,8	2,0
335 006 09	Eulenbis	502	262,8	523,53	3,3	56,5	27,9	22,7	175,7	3,6
335 019 09	Kollweiler	466	218,8	469,55	4,1	47,3	8,5	6,9	157,9	1,5
335 024 09	Mackenbach	1 958	978,5	499,73	2,0	218,5	158,0	128,4	611,0	13,1
335 040 09	Rodenbach	3 250	1 959,4	602,89	7,1	425,6	526,6	421,3	1 046,4	52,6
335 043 09	Schwedelbach	1 044	530,1	507,77	6,1	145,5	21,4	17,1	352,6	5,1
335 049 09	Weilerbach	4 611	3 984,5	864,14	9,6	599,7	2 435,6	1 948,5	1 320,1	94,4
335 501 09	Reichenbach-Steegen	1 450	528,6	364,56	9,3	114,5	21,1	17,1	376,3	8,2
336 000 00	LK Kusel	73 641	32 174,5	436,91	295,4	5 508,7	6 188,9	5 037,7	19 534,7	1 597,9
336 000 01	VG Altenglan	10 243	3 943,0	384,95	30,8	717,5	465,0	377,4	2 624,4	166,3
336 003 01	Altenglan	2 878	1 331,0	462,46	5,0	220,3	285,1	231,4	807,9	57,6
336 009 01	Bosenbach	797	249,7	313,29	2,6	47,2	6,8	5,5	188,5	3,6
336 021 01	Elzweiler	129	24,2	187,50	0,5	6,7	- 0,1	- 0,1	16,0	0,3
336 022 01	Erdesbach	608	192,0	315,80	1,5	35,3	15,1	12,3	139,0	2,7
336 025 01	Föckelberg	414	116,5	281,31	1,3	39,3	- 8,3	- 6,7	80,3	1,7
336 046 01	Horschbach	277	113,9	411,31	5,2	14,9	19,4	15,7	76,4	0,6
336 066 01	Neunkirchen am Potzberg	442	152,4	344,84	2,5	33,7	0,3	0,2	113,5	1,5
336 067 01	Nieder-alben	316	113,3	358,54	1,3	16,0	22,0	17,8	75,1	2,2
336 068 01	Niederstauftenbach	268	88,4	329,85	0,6	23,3	2,9	2,4	61,4	0,2
336 071 01	Oberstauftenbach	257	106,0	412,32	1,5	35,2	- 1,0	- 0,8	69,4	0,3
336 079 01	Rammelsbach	1 627	599,2	368,30	1,9	100,8	27,8	22,5	391,1	79,4
336 081 01	Rathsweiler	172	55,2	321,10	1,1	10,4	5,9	4,8	37,4	1,1
336 089 01	Rutsweiler am Glan	329	150,0	455,88	0,4	19,8	55,4	44,9	83,1	1,1
336 099 01	Ulmet	734	310,6	423,17	2,4	48,4	40,4	32,8	218,6	6,8
336 103 01	Welchweiler	203	58,5	288,07	1,2	10,1	0,5	0,4	45,5	0,4
336 106 01	Bedesbach	792	282,2	356,26	1,5	56,1	- 7,1	- 5,8	221,0	7,0
336 000 02	VG Glan-Münchweiler	9 662	3 661,6	378,97	52,0	665,8	242,4	196,9	2 642,3	78,4
336 008 02	Börsborn	410	150,8	367,86	2,5	25,9	5,3	4,3	116,5	0,7
336 031 02	Glan-Münchweiler	1 226	487,7	397,78	2,6	119,6	- 43,8	- 35,6	356,2	42,2
336 037 02	Henschtal	339	139,1	410,32	3,3	28,9	5,9	4,8	100,2	1,1
336 041 02	Herschweiler-Petersheim	1 351	615,4	455,49	4,8	91,2	176,2	143,2	358,7	13,4
336 047 02	Hüffler	578	224,0	387,47	2,9	32,6	3,7	3,0	182,5	1,4
336 054 02	Krottelbach	731	271,1	370,91	3,2	44,6	11,2	9,1	209,8	3,1
336 056 02	Langenbach	478	157,3	329,00	4,7	30,6	- 2,5	- 2,1	120,4	1,8
336 064 02	Nanzdietschweiler	1 240	434,4	350,33	7,3	75,1	4,9	4,0	340,8	3,1
336 082 02	Rehweiler	464	176,1	379,44	4,1	33,6	21,9	17,8	116,8	2,4
336 096 02	Steinbach am Glan	911	294,5	323,32	4,0	65,9	19,2	15,6	204,6	2,1
336 101 02	Wahnwegen	735	271,1	368,86	3,6	36,8	16,2	13,2	214,2	1,8
336 107 02	Matzenbach	716	215,0	300,29	5,6	45,2	2,7	2,2	158,9	1,0
336 501 02	Quirnbach/Pfalz	483	225,2	466,16	3,5	35,8	21,7	17,6	162,8	4,4
336 000 03	VG Kusel	13 405	7 161,7	534,25	52,0	1 133,7	2 610,0	2 128,7	3 506,5	309,2
336 002 03	Albessen	142	43,4	305,32	4,1	5,2	- 0,5	- 0,4	32,7	1,3
336 006 03	Blaubach	415	461,4	1 111,70	1,9	32,8	346,7	281,7	142,3	1,9
336 015 03	Dennweiler-Frohnbach	283	83,0	293,26	2,9	16,7	0,2	0,2	61,6	0,4
336 018 03	Ehweiler	177	67,6	381,78	3,7	14,1	- 1,7	- 1,4	49,8	0,8

30 Steuereinnahmen, Realsteuerhebesätze, Realsteueraufbringungskraft und Steuereinnahmekraft der Gemeinden 2009

Gem.-Schl.-Nr.	Landkreis Verbandsgemeinde Gemeinde	Realsteuerhebesätze			Realsteueraufbringungskraft				Steuereinnahmekraft der Gemeinden ²⁾		Steuereinnahmekraft der Gemeinden ²⁾ zuzüglich Schlüsselzuweisung ³⁾		
		Grundsteuer		Gewerbesteuer	insgesamt	Grundsteuer	Gewerbesteuer	1 000 EUR	EUR je Einw.	1 000 EUR	EUR je Einw.	1 000 EUR	EUR je Einw.
		A	B										
		%			1 000 EUR	EUR je Einw.	EUR je Einw.	EUR je Einw.	1 000 EUR	EUR je Einw.	1 000 EUR	EUR je Einw.	
noch: LK Kaiserslautern													
335 029 07	Niederkirchen	280	320	360	408,7	198,58	108,94	89,64	956,0	464,52	1 083,8	526,62	
335 035 07	Otterberg, St.	290	330	360	1 328,5	256,47	132,07	124,40	2 881,1	556,19	3 139,2	606,03	
335 041 07	Schallodenbach	280	320	360	109,1	118,15	104,70	13,46	342,3	370,85	478,7	518,61	
335 042 07	Schneckenhausen	280	320	352	97,7	161,69	102,32	59,37	256,1	424,08	352,3	583,24	
335 000 08	VG Ramstein-Miesenbach	280	320	352	4 972,2	296,99	123,08	173,91	9 378,0	560,15	12 325,5	736,20	
335 016 08	Hütschenhausen	280	320	352	471,1	121,13	86,09	35,04	1 581,5	406,67	2 329,5	598,99	
335 020 08	Kottweiler-Schwanden	280	320	352	90,5	68,50	83,73	- 15,22	519,5	393,25	781,5	591,63	
335 030 08	Niedermohr	280	320	352	121,2	80,45	77,26	3,18	566,0	375,61	874,5	580,27	
335 038 08	Ramstein-Miesenbach, St.	280	320	352	4 000,6	530,24	168,24	362,00	5 688,1	753,89	6 971,7	924,02	
335 044 08	Steinwenden	280	320	352	288,7	116,42	92,51	23,91	1 022,9	412,45	1 368,3	551,73	
335 000 09	VG Weilerbach	267	311	331	5 423,0	387,58	134,59	252,99	9 276,6	663,00	10 629,0	759,65	
335 005 09	Erzenhausen	269	317	352	90,6	127,42	131,56	- 4,14	362,8	510,33	421,6	592,96	
335 006 09	Eulenbis	269	317	352	92,7	184,66	126,67	57,99	266,7	531,22	285,6	568,88	
335 019 09	Kollweiler	269	317	352	63,6	136,39	117,41	18,98	221,4	475,21	316,2	678,51	
335 024 09	Mackenbach	269	317	352	399,2	203,86	119,73	84,13	993,6	507,44	1 308,1	668,10	
335 040 09	Rodenbach	269	317	330	1 045,6	321,72	141,51	180,20	2 039,3	627,47	2 127,9	654,74	
335 043 09	Schwedelbach	269	317	330	185,0	177,20	154,40	22,80	538,5	515,76	707,6	677,73	
335 049 09	Weilerbach	260	300	330	3 392,9	735,83	148,39	587,44	4 320,3	936,96	4 611,5	1 000,11	
335 501 09	Reichenbach-Steegen	269	317	352	153,5	105,87	90,71	15,16	534,1	368,32	850,5	586,58	
336 000 00	LK Kusel	279	319	355	12 517,1	169,97	83,05	86,93	32 498,6	441,31	43 931,9	596,57	
336 000 01	VG Altenglan	279	320	350	1 275,8	124,55	76,94	47,61	3 978,9	388,45	5 638,5	550,48	
336 003 01	Altenglan	280	320	350	536,1	186,29	82,41	103,88	1 347,9	468,35	1 580,5	549,18	
336 009 01	Bosenbach	280	320	350	59,5	74,66	65,71	8,95	250,4	314,12	430,8	540,58	
336 021 01	Elzweiler	280	320	350	7,5	58,05	58,59	- 0,54	23,8	184,47	53,9	417,63	
336 022 01	Erdesbach	280	320	350	54,6	89,77	63,66	26,11	193,5	318,20	341,3	561,40	
336 025 01	Föckelberg	280	320	350	34,0	82,11	103,17	- 21,05	117,6	284,02	216,3	522,44	
336 046 01	Horschbach	280	320	350	41,4	149,32	76,05	73,27	114,7	414,09	167,9	606,25	
336 066 01	Neunkirchen am Potzberg	280	320	350	38,3	86,76	86,04	0,71	153,3	346,83	250,9	567,69	
336 067 01	Niederlalen	280	320	350	41,2	130,43	57,48	72,95	114,4	361,92	198,3	627,47	
336 068 01	Niederstauftenbach	280	320	350	28,2	105,36	93,84	11,51	89,3	333,24	168,4	628,25	
336 071 01	Oberstauftenbach	280	320	350	37,5	145,84	150,07	- 4,23	107,3	417,68	177,4	690,46	
336 079 01	Rammelsbach	280	320	350	137,3	84,36	66,45	17,91	602,5	370,33	785,4	482,70	
336 081 01	Rathsweiler	260	290	350	19,5	113,58	77,59	35,99	56,9	330,92	93,2	541,67	
336 089 01	Rutsweiler am Glan	280	320	350	79,3	241,17	64,66	176,52	153,1	465,40	239,1	726,72	
336 099 01	Ulmet	280	320	350	95,8	130,51	72,84	57,67	313,5	427,10	387,1	527,33	
336 103 01	Welchweiler	280	320	350	12,3	60,64	58,27	2,37	58,1	286,39	116,9	576,06	
336 106 01	Bedesbach	280	320	350	53,2	67,15	76,53	- 9,39	282,5	356,73	431,1	544,29	
336 000 02	VG Glan-Münchweiler	280	320	352	1 006,8	104,20	78,05	26,15	3 682,2	381,10	5 390,7	557,93	
336 008 02	Börsborn	280	320	352	35,3	86,08	72,64	13,44	151,5	369,49	246,8	602,02	
336 031 02	Glan-Münchweiler	280	320	352	82,9	67,60	104,88	- 37,29	489,4	399,21	637,9	520,30	
336 037 02	Henschtal	280	320	352	39,9	117,82	99,70	18,12	140,1	413,34	202,8	598,10	
336 041 02	Herschweiler-Petersheim	280	320	352	284,7	210,72	74,73	135,99	623,7	461,66	697,2	516,07	
336 047 02	Hüffler	280	320	352	41,1	71,14	64,49	6,65	224,3	388,10	309,4	535,33	
336 054 02	Krottelbach	280	320	352	61,9	84,61	68,64	15,97	272,6	372,93	417,3	570,83	
336 056 02	Langenbach	280	320	352	34,4	71,88	77,43	- 5,54	157,1	328,60	249,7	522,43	
336 064 02	Nanzdietschweiler	280	320	352	91,6	73,84	69,72	4,12	434,6	350,49	731,4	589,80	
336 082 02	Rehweiler	280	320	352	62,4	134,46	85,25	49,20	177,5	382,55	228,0	491,41	
336 096 02	Steinbach am Glan	280	320	352	93,5	102,59	80,67	21,92	296,6	325,56	539,6	592,26	
336 101 02	Wahnwegen	280	320	352	59,3	80,71	57,72	22,98	272,2	370,38	427,5	581,64	
336 107 02	Matzenbach	280	320	352	56,2	78,44	74,56	3,88	215,5	301,03	391,2	546,40	
336 501 02	Quirnbach/Pfalz	280	320	352	63,8	132,09	85,30	46,79	226,9	469,83	312,0	645,93	
336 000 03	VG Kusel	277	318	358	3 930,9	293,24	93,61	199,63	7 265,3	541,99	9 050,8	675,18	
336 002 03	Albessen	280	320	352	9,1	64,39	67,70	- 3,31	43,3	304,63	81,8	576,28	
336 006 03	Blaubach	280	320	352	398,0	958,92	87,93	870,98	477,1	1 149,59	478,8	1 153,75	
336 015 03	Dennweiler-Frohnbach	280	320	352	20,8	73,36	72,62	0,74	82,7	292,07	158,5	560,12	
336 018 03	Ehweiler	280	290	352	18,4	103,84	113,71	- 9,87	69,3	391,51	113,7	642,53	

30 Steuereinnahmen, Realsteuerhebesätze, Realsteueraufbringungskraft und Steuereinnahmekraft der Gemeinden 2009

Gem.- Schl.- Nr.	Landkreis Verbandsgemeinde Gemeinde	Be- völkerung am 30.06.2009	Steuereinnahmen insgesamt (netto)			Einnahmen aus der / dem					
						Grundsteuer		Gewerbsteuer		Gemeindeanteil an der	
						A	B	Auf- kommen (brutto)	Ein- nahmen (netto) ¹⁾	Ein- kommen- steuer	Umsatz- steuer
						1 000 EUR					
		Anzahl	1 000 EUR	EUR je Einw.							
noch: LK Kusel											
336 024 03	Etschberg	654	230,1	351,84	1,3	41,2	- 2,3	- 1,9	185,8	1,9	
336 034 03	Haschbach am Remigiusberg	720	238,0	330,55	1,1	38,8	20,6	16,8	177,4	2,5	
336 039 03	Herschweiler	569	156,3	274,66	1,8	28,6	0,1	0,1	124,0	0,4	
336 051 03	Körborn	356	133,9	375,99	3,6	21,4	1,1	0,9	107,1	0,3	
336 052 03	Konken	757	436,4	576,46	5,7	115,8	115,0	93,9	199,7	20,1	
336 055 03	Kusel, St.	4 914	3 571,8	726,86	2,6	551,6	1 844,6	1 506,4	1 245,7	255,9	
336 070 03	Oberalben	258	94,7	367,19	2,1	13,4	18,4	14,9	63,1	0,4	
336 077 03	Pfeffelbach	970	440,8	454,45	5,8	54,7	125,6	102,1	266,8	9,3	
336 084 03	Reichweiler	549	211,0	384,37	1,8	40,1	23,0	18,7	148,3	0,8	
336 088 03	Ruthweiler	489	146,7	300,04	1,2	27,6	1,3	1,1	114,2	0,9	
336 091 03	Schellweiler	519	216,9	417,86	2,9	30,4	24,4	19,8	160,9	1,5	
336 094 03	Selchenbach	372	116,4	312,86	3,1	20,3	2,1	1,7	89,6	0,2	
336 097 03	Thallichtenberg	558	186,7	334,60	3,2	36,1	- 4,5	- 3,7	145,1	4,1	
336 098 03	Theisbergstegen	703	326,7	464,77	3,3	44,9	95,7	77,7	192,5	6,6	
336 000 04	VG Lauterecken	11 096	4 574,7	412,28	71,7	764,8	1 087,4	882,6	2 636,5	184,4	
336 001 04	Adenbach	161	54,2	336,89	2,6	9,8	0,1	0,1	40,6	0,1	
336 012 04	Buborn	159	53,2	334,64	2,5	3,7	22,3	18,1	28,5	0,1	
336 013 04	Cronenberg	152	45,0	295,76	1,8	7,4	- 0,4	- 0,3	35,2	0,4	
336 014 04	Deimberg	99	28,9	291,81	1,1	4,5	- 0,1	- 0,1	22,9	0,0	
336 029 04	Ginsweiler	325	108,1	332,50	2,0	16,3	17,5	14,2	73,8	0,9	
336 030 04	Glanbrücken	491	148,7	302,91	2,6	29,9	2,0	1,6	111,8	1,8	
336 033 04	Grumbach	492	186,1	378,27	2,3	30,9	27,8	22,6	125,4	3,1	
336 035 04	Hausweiler	44	21,8	495,95	0,9	1,5	- 0,1	- 0,1	19,4	-	
336 038 04	Heinzenhausen	301	101,0	335,43	0,9	14,5	6,9	5,6	78,8	0,5	
336 040 04	Herren-Sulzbach	183	52,0	284,31	3,0	8,4	- 0,0	- 0,0	36,0	4,1	
336 043 04	Hohenöllen	383	124,8	325,77	2,3	19,9	12,6	10,3	90,4	1,0	
336 044 04	Homburg	215	64,6	300,47	2,6	8,2	2,0	1,6	51,1	0,4	
336 045 04	Hoppstädten	318	88,6	278,65	4,1	15,5	- 0,8	- 0,6	68,9	0,1	
336 049 04	Kappeln	133	76,3	573,65	5,3	8,7	5,5	4,5	57,4	0,2	
336 050 04	Kirrweiler	168	63,9	380,07	3,3	6,8	12,7	10,3	43,0	0,0	
336 057 04	Langweiler	268	96,6	360,61	2,3	13,6	2,2	1,8	76,8	1,5	
336 058 04	Lauterecken, St.	2 142	1 327,0	619,52	3,7	255,6	589,7	478,5	465,3	116,4	
336 060 04	Lohnweiler	427	188,2	440,72	2,1	24,9	50,4	40,9	118,5	0,5	
336 061 04	Medard	501	232,1	463,35	2,6	38,2	80,6	65,4	118,2	5,6	
336 062 04	Merzweiler	205	132,1	644,55	1,8	7,6	80,0	65,0	56,8	0,5	
336 065 04	Nerzweiler	124	40,0	322,41	2,7	6,0	8,7	7,0	23,8	0,0	
336 074 04	Odenbach	880	291,7	331,53	5,9	46,5	28,7	23,3	208,2	5,2	
336 075 04	Offenbach-Hundheim	1 210	490,0	404,98	4,4	92,3	99,8	81,0	287,6	20,6	
336 095 04	Sankt Julian	1 203	384,1	319,32	4,4	66,9	26,0	21,1	268,6	19,2	
336 100 04	Unterjeckenbach	80	37,5	469,09	1,7	2,5	9,2	7,5	25,6	0,1	
336 104 04	Wiesweiler	432	138,0	319,44	2,9	24,6	3,9	3,1	103,9	2,0	
336 000 05	VG Schönenberg-Kübelberg	12 526	5 292,2	422,50	22,1	861,6	962,6	782,2	3 503,5	92,0	
336 004 05	Altenkirchen	1 305	578,1	442,97	3,5	81,5	91,2	74,1	408,7	6,3	
336 011 05	Brücken (Pfalz)	2 244	887,5	395,48	4,3	164,0	67,7	55,0	633,3	25,4	
336 016 05	Dittweiler	908	404,5	445,50	2,5	49,6	66,1	53,8	292,8	3,5	
336 027 05	Frohnhofen	569	197,1	346,48	1,8	31,6	3,8	3,1	158,2	0,6	
336 032 05	Gries	952	365,4	383,81	1,4	72,7	4,3	3,5	282,1	2,3	
336 076 05	Ohmbach	833	291,2	349,58	1,9	45,9	8,8	7,2	230,6	3,1	
336 092 05	Schönenberg-Kübelberg	5 715	2 568,4	449,42	6,8	416,4	720,7	585,5	1 497,8	50,9	
336 000 06	VG Waldmohr	8 186	3 762,6	459,63	16,1	700,8	360,6	295,7	2 305,1	421,9	
336 010 06	Breitenbach	1 952	800,1	409,89	6,9	115,8	98,7	81,5	579,7	9,4	
336 017 06	Dunzweiler	954	391,2	410,04	3,1	54,9	25,8	21,3	302,0	5,7	
336 102 06	Waldmohr	5 280	2 571,3	486,98	6,1	530,1	236,2	192,9	1 423,4	406,9	
336 000 07	VG Wolfstein	8 523	3 778,8	443,37	50,8	664,5	460,8	374,3	2 316,5	345,5	
336 005 07	Aschbach	350	125,8	359,50	2,5	15,7	13,2	10,7	94,4	0,5	
336 019 07	Einöllen	446	166,0	372,25	4,1	28,4	11,1	9,0	118,0	4,7	
336 023 07	Eßweiler	426	164,5	386,19	3,5	31,4	12,8	10,4	111,8	6,1	
336 036 07	Hefersweiler	507	207,7	409,68	3,4	33,9	13,1	10,6	155,4	1,9	
336 042 07	Hinzweiler	398	144,5	363,03	2,2	21,1	6,7	5,4	113,4	1,3	

30 Steuereinnahmen, Realsteuerhebesätze, Realsteueraufbringungskraft und Steuereinnahmekraft der Gemeinden 2009

Gem.- Schl.- Nr.	Landkreis Verbandsgemeinde Gemeinde	Realsteuerhebesätze			Realsteueraufbringungskraft				Steuereinnahmekraft der Gemeinden ²⁾		Steuereinnahmekraft der Gemeinden ²⁾ zuzüglich Schlüssel- zuweisung ³⁾	
		Grundsteuer		Gewerbesteuer	insgesamt		Grundsteuer	Gewerbesteuer	Steuereinnahmekraft der Gemeinden ²⁾		Steuereinnahmekraft der Gemeinden ²⁾ zuzüglich Schlüssel- zuweisung ³⁾	
		A	B									
		%			1 000 EUR	EUR je Einw.	EUR je Einw.	EUR je Einw.	1 000 EUR	EUR je Einw.	1 000 EUR	EUR je Einw.
noch: LK Kusel												
336 024 03	Etschberg	280	320	350	42,3	64,70	68,37	- 3,68	230,4	352,36	335,9	513,64
336 034 03	Haschbach am Remigiusberg	280	320	350	63,6	88,28	58,21	30,07	239,6	332,71	395,3	549,06
336 039 03	Herchweiler	280	320	352	32,1	56,45	56,20	0,25	156,5	274,96	328,6	577,45
336 051 03	Körborn	280	320	352	27,3	76,82	73,55	3,27	134,5	377,93	193,0	542,17
336 052 03	Konken	280	320	360	245,0	323,66	168,81	154,85	443,7	586,10	450,6	595,22
336 055 03	Kusel, St.	280	320	360	2 464,0	501,41	118,75	382,67	3 627,4	738,17	4 019,1	817,88
336 070 03	Oberalben	280	320	352	35,4	137,20	62,89	74,31	95,5	369,97	164,2	636,29
336 077 03	Pfeffelbach	255	290	352	201,0	207,18	72,18	135,01	453,5	467,54	522,0	538,10
336 084 03	Reichweiler	280	320	352	68,0	123,90	80,14	43,77	212,8	387,69	303,3	552,44
336 088 03	Ruthweiler	280	320	352	31,6	64,69	61,92	2,77	146,5	299,51	288,6	590,19
336 091 03	Schellweiler	280	320	350	60,6	116,77	67,45	49,32	218,4	420,77	320,4	617,27
336 094 03	Selchenbach	280	320	352	26,8	71,98	65,99	6,00	116,2	312,36	197,5	531,02
336 097 03	Thallichtenberg	280	320	350	36,6	65,55	74,05	- 8,50	186,6	334,43	265,5	475,83
336 098 03	Theisbergstegen	280	320	352	150,4	213,92	72,01	141,91	331,6	471,64	434,0	617,41
336 000 04	VG Lauterecken	280	320	350	2 017,9	181,86	79,18	102,68	4 633,9	417,62	6 765,3	609,71
336 001 04	Adenbach	280	320	360	13,1	81,24	80,35	0,89	53,8	334,43	105,0	651,94
336 012 04	Buborn	280	320	350	29,9	187,84	40,51	147,33	54,2	341,05	115,1	723,75
336 013 04	Cronenberg	280	320	350	9,2	60,48	63,01	- 2,53	44,8	294,74	80,9	531,98
336 014 04	Deimberg	280	320	352	5,7	58,00	59,04	- 1,04	28,7	290,07	57,4	580,26
336 029 04	Ginsweiler	280	320	352	37,4	115,22	59,03	56,19	108,8	334,82	190,5	586,04
336 030 04	Glanbrücken	280	320	352	36,3	73,86	69,59	4,26	149,5	304,49	256,9	523,16
336 033 04	Grumbach	280	320	350	64,1	130,22	70,94	59,28	187,3	380,60	271,4	551,69
336 035 04	Hausweiler	280	320	352	2,4	54,55	56,89	- 2,34	21,8	495,20	31,0	703,70
336 038 04	Heinzenhausen	280	320	350	23,5	77,92	53,71	24,20	101,5	337,06	195,0	647,94
336 040 04	Herren-Sulzbach	280	320	352	11,9	64,77	64,86	- 0,10	51,9	283,79	108,9	595,06
336 043 04	Hohenöllen	280	320	352	36,5	95,33	60,97	34,36	125,6	327,95	193,1	504,11
336 044 04	Homburg	280	320	350	13,3	61,98	52,23	9,75	64,5	299,97	131,2	610,29
336 045 04	Hoppstädten	280	320	350	19,7	61,93	64,40	- 2,47	88,9	279,55	189,0	594,23
336 049 04	Kappeln	280	320	352	20,3	152,43	109,08	43,35	76,8	577,45	120,2	903,89
336 050 04	Kirrweiler	280	320	352	23,8	141,64	62,86	78,77	64,5	383,80	98,1	583,84
336 057 04	Langweiler	280	320	350	19,1	71,10	62,39	8,71	96,9	361,59	154,7	577,38
336 058 04	Lauterecken, St.	280	320	350	891,2	416,08	127,41	288,67	1 361,7	635,74	1 591,3	742,90
336 060 04	Lohnweiler	280	320	350	81,3	190,29	66,56	123,73	190,7	446,66	294,0	688,52
336 061 04	Medard	280	320	350	127,4	254,33	85,60	168,72	236,1	471,18	303,6	606,08
336 062 04	Merzweiler	269	317	352	93,4	455,73	48,72	407,01	135,7	661,92	152,5	743,66
336 065 04	Nerzweiler	280	320	350	18,1	145,91	72,66	73,25	40,3	324,74	66,6	537,10
336 074 04	Odenbach	280	320	352	84,8	96,39	62,40	33,99	292,9	332,82	514,2	584,30
336 075 04	Offenbach-Hundheim	280	320	350	206,4	170,58	84,08	86,50	495,8	409,76	631,8	522,17
336 095 04	Sankt Julian	280	320	350	102,3	85,01	62,36	22,65	385,1	320,14	638,8	530,97
336 100 04	Unterjeckenbach	280	320	350	14,0	174,51	53,86	120,65	37,9	473,69	47,4	592,98
336 104 04	Wiesweiler	280	320	350	33,0	76,36	66,98	9,39	138,2	319,82	226,8	525,08
336 000 05	VG Schönenberg-Kübelberg	280	320	352	1 933,1	154,33	74,23	80,10	5 348,2	426,97	7 580,4	605,18
336 004 05	Altenkirchen	280	320	352	184,4	141,34	68,51	72,83	582,4	446,25	763,0	584,67
336 011 05	Brücken (Pfalz)	280	320	352	247,6	110,34	78,88	31,46	893,7	398,24	1 313,0	585,13
336 016 05	Dittweiler	280	320	353	123,5	135,98	60,26	75,73	407,4	448,71	503,6	554,64
336 027 05	Frohnhofen	280	320	352	39,1	68,63	61,62	7,01	197,1	346,37	318,7	560,05
336 032 05	Gries	280	320	352	82,5	86,63	81,93	4,70	366,1	384,54	606,3	636,90
336 076 05	Ohmbach	280	320	356	59,3	71,22	60,33	10,89	291,3	349,70	469,2	563,21
336 092 05	Schönenberg-Kübelberg	280	320	352	1 196,8	209,41	77,93	131,47	2 610,3	456,75	3 606,7	631,09
336 000 06	VG Waldmohr	280	320	366	1 115,7	136,30	92,16	44,13	3 777,8	461,49	4 418,0	539,71
336 010 06	Breitenbach	280	320	379	224,6	115,04	66,10	48,95	796,5	408,02	1 144,2	586,18
336 017 06	Dunzweiler	280	320	379	86,0	90,16	63,98	26,18	389,2	407,94	546,9	573,25
336 102 06	Waldmohr	280	320	360	805,2	152,49	106,89	45,60	2 592,1	490,94	2 726,9	516,46
336 000 07	VG Wolfstein	279	318	351	1 236,9	145,12	88,66	56,46	3 812,3	447,30	5 088,1	596,98
336 005 07	Aschbach	280	320	352	32,8	93,85	54,57	39,28	125,2	357,79	200,4	572,68
336 019 07	Einöllen	280	320	352	45,7	102,38	76,46	25,93	166,3	372,81	232,9	522,14
336 023 07	Eßweiler	280	320	352	50,0	117,39	86,00	31,39	165,5	388,58	214,8	504,20
336 036 07	Hefersweiler	280	320	352	52,8	104,22	77,28	26,94	207,8	409,78	277,8	547,84
336 042 07	Hinzweiler	280	320	352	31,4	78,80	61,24	17,57	144,7	363,66	237,5	596,66

30 Steuereinnahmen, Realsteuerhebesätze, Realsteueraufbringungskraft und Steuereinnahmekraft der Gemeinden 2009

Gem.- Schl.- Nr.	Landkreis Verbandsgemeinde Gemeinde	Be- völkerung am 30.06.2009	Steuereinnahmen insgesamt (netto)			Einnahmen aus der / dem					
						Grundsteuer		Gewerbsteuer		Gemeindeanteil an der	
						A	B	Auf- kommen (brutto)	Ein- nahmen (netto) ¹⁾	Ein- kommen- steuer	Umsatz- steuer
						1 000 EUR					

noch: LK Kusel

336 048 07	Jettenbach	863	361,6	419,01	5,3	65,0	13,4	10,9	260,1	17,6
336 053 07	Kreimbach-Kaulbach	848	393,2	463,69	2,7	48,7	126,3	102,5	222,6	14,5
336 069 07	Nußbach	623	225,3	361,65	4,9	35,9	1,9	1,6	179,1	1,8
336 072 07	Oberweiler im Tal	162	58,5	361,38	1,4	10,0	7,0	5,7	39,9	0,3
336 073 07	Oberweiler-Tiefenbach	295	207,9	704,62	2,0	73,7	5,0	4,1	86,4	41,0
336 085 07	Reipoltskirchen	392	110,4	281,63	3,8	22,4	5,2	4,3	77,7	1,2
336 086 07	Relsberg	165	63,6	385,64	2,1	10,6	3,1	2,5	46,6	1,5
336 087 07	Rothselberg	687	288,8	420,41	7,1	47,4	32,2	26,1	201,6	4,8
336 090 07	Rutsweiler an der Lauter	366	125,8	343,63	1,1	31,1	0,3	0,2	90,8	1,3
336 105 07	Wolfstein, St.	1 995	1 135,1	568,98	4,7	189,1	209,4	170,1	518,6	247,0
337 000 00	LK Südliche Weinstraße	109 417	66 296,5	605,91	1 092,4	10 400,1	21 978,8	17 874,5	34 111,1	2 422,6
337 000 01	VG Annweiler am Trifels	16 851	8 661,4	514,00	28,7	1 557,0	2 212,7	1 806,0	4 772,8	445,3
337 001 01	Albersweiler	1 942	786,5	404,98	8,5	167,2	83,0	67,8	507,0	27,8
337 017 01	Dernbach	450	195,6	434,67	0,8	35,7	29,7	24,1	131,8	1,7
337 024 01	Eußerthal	936	311,2	332,44	3,7	63,9	5,7	4,6	229,7	6,3
337 033 01	Gossersweiler-Stein	1 437	600,0	417,54	1,5	114,6	116,0	94,7	374,9	10,8
337 054 01	Münchweiler am Klingbach	205	78,5	383,04	0,2	15,7	0,2	0,2	60,6	0,9
337 064 01	Ramberg	978	525,9	537,75	0,8	90,4	174,5	141,8	257,9	31,2
337 067 01	Rinnthal	656	283,9	432,76	0,8	57,6	0,1	0,1	192,4	31,3
337 074 01	Silz	802	340,5	424,57	1,6	61,4	37,2	30,8	235,7	8,9
337 078 01	Völkersweiler	639	223,1	349,08	1,3	40,1	28,8	23,4	153,7	3,2
337 080 01	Waldhambach	366	192,7	526,45	0,3	33,4	20,3	16,3	110,6	31,0
337 081 01	Waldrohrbach	386	158,6	410,87	1,7	28,0	14,9	12,1	114,8	1,1
337 083 01	Wernersberg	1 145	400,7	349,99	2,8	82,9	19,0	15,5	289,9	7,2
337 501 01	Annweiler am Trifels, St.	6 909	4 564,3	660,62	4,8	766,2	1 683,2	1 374,7	2 113,9	284,1
337 000 02	VG Bad Bergzabern	24 232	12 219,4	504,27	220,8	2 209,3	2 931,3	2 388,0	6 878,0	407,0
337 005 02	Bad Bergzabern, St.	7 729	4 223,6	546,46	8,2	873,8	1 525,9	1 239,8	1 786,6	250,3
337 006 02	Barbelroth	591	277,9	470,14	7,9	46,2	9,2	7,6	210,9	4,0
337 008 02	Birkenhördt	690	387,8	561,99	1,6	51,7	176,4	144,0	185,3	3,7
337 013 02	Böllernborn	252	123,3	489,20	1,3	22,2	0,3	0,3	95,3	3,2
337 018 02	Dierbach	574	240,7	419,35	15,6	33,6	11,4	9,5	178,1	1,6
337 019 02	Dörrenbach	937	355,6	379,50	10,3	75,6	11,6	9,6	249,8	5,7
337 029 02	Gleiszellen-Gleishorbach	758	483,6	637,94	9,2	82,8	96,4	78,4	304,0	5,5
337 037 02	Hergersweiler	246	106,3	431,95	4,8	18,8	3,0	2,4	79,4	0,3
337 045 02	Kapellen-Drusweiler	954	641,2	672,13	20,9	92,0	265,4	216,1	302,8	7,4
337 046 02	Kapsweyer	1 027	455,3	443,33	7,2	63,2	76,6	62,4	318,1	2,1
337 049 02	Klingenmünster	2 465	1 058,1	429,24	14,7	181,8	147,5	119,9	681,0	54,3
337 055 02	Niederhorbach	527	224,8	426,65	14,6	33,9	11,6	9,4	164,5	1,5
337 056 02	Niederotterbach	326	131,4	403,12	8,0	20,6	3,2	2,6	98,9	0,8
337 058 02	Oberhausen	396	215,7	544,62	14,1	33,0	43,4	35,7	130,3	1,5
337 059 02	Oberotterbach	1 210	572,0	472,75	19,0	102,8	56,8	46,2	387,2	12,5
337 060 02	Oberschlettenbach	139	62,4	448,68	0,7	10,6	2,6	2,1	46,9	0,4
337 062 02	Pleisweiler-Oberhofen	808	478,0	591,61	11,7	84,4	168,5	138,5	234,8	6,4
337 071 02	Schweigen-Rechtenbach	1 455	644,0	442,61	21,0	131,4	83,9	69,3	406,0	13,9
337 072 02	Schweighofen	556	251,0	451,37	16,9	43,4	21,4	17,4	163,6	7,3
337 076 02	Steinfeld	1 937	1 030,6	532,07	12,0	163,1	180,4	147,7	680,6	22,0
337 079 02	Vorderweidenthal	655	256,2	391,18	1,2	44,3	35,9	29,2	173,9	2,7
337 000 03	VG Edenkoben	19 606	12 071,2	615,69	304,0	1 725,0	3 753,0	3 069,8	6 361,8	521,1
337 002 03	Altdorf	735	498,4	678,04	20,9	56,8	154,3	125,3	283,8	7,1
337 011 03	Böbingen	679	414,8	610,88	18,0	52,6	85,8	69,7	267,4	3,7
337 015 03	Burrweiler	838	508,4	606,68	11,5	74,3	161,6	131,3	275,1	6,8
337 020 03	Edenkoben, St.	6 619	4 953,2	748,33	36,0	685,8	2 259,0	1 856,0	1 970,3	377,9
337 021 03	Edesheim	2 266	1 398,2	617,05	48,4	183,4	477,5	388,0	731,4	41,2
337 025 03	Flemlingen	399	193,2	484,31	14,4	25,7	21,9	17,7	131,1	2,2
337 027 03	Freimersheim (Pfalz)	960	390,2	406,43	16,6	62,0	15,5	12,6	286,9	7,1
337 028 03	Gleisweiler	579	294,4	508,40	7,2	61,1	9,1	7,4	208,6	7,3
337 032 03	Gommersheim	1 467	636,3	433,74	14,2	109,2	102,0	82,9	403,1	21,0
337 035 03	Großfischlingen	633	340,2	537,47	13,3	43,6	48,6	39,5	238,8	2,1

30 Steuereinnahmen, Realsteuerhebesätze, Realsteueraufbringungskraft und Steuereinnahmekraft der Gemeinden 2009

Gem.-Schl.-Nr.	Landkreis Verbandsgemeinde Gemeinde	Realsteuerhebesätze			Realsteueraufbringungskraft				Steuereinnahmekraft der Gemeinden ²⁾		Steuereinnahmekraft der Gemeinden ²⁾ zuzüglich Schlüsselzuweisung ³⁾	
		Grundsteuer		Gewerbesteuer	insgesamt		Grundsteuer	Gewerbesteuer	1 000 EUR	EUR je Einw.	1 000 EUR	EUR je Einw.
		A	B		1 000 EUR	EUR je Einw.						
		%	1 000 EUR	EUR je Einw.	EUR je Einw.	EUR je Einw.	1 000 EUR	EUR je Einw.	1 000 EUR	EUR je Einw.		
noch: LK Kusel												
336 048 07	Jettenbach	280	317	352	88,4	102,43	86,29	16,14	363,7	421,42	483,6	560,34
336 053 07	Kreimbach-Kaulbach	270	300	350	190,1	224,16	67,94	156,22	403,4	475,71	503,5	593,70
336 069 07	Nußbach	280	320	352	44,8	71,94	68,68	3,26	225,4	361,78	355,8	571,15
336 072 07	Oberweiler im Tal	280	320	352	19,3	119,00	73,72	45,28	58,2	359,25	92,2	569,33
336 073 07	Oberweiler-Tiefenbach	280	320	352	84,8	287,54	269,86	17,68	211,3	716,21	211,6	717,19
336 085 07	Reipoltskirchen	280	320	352	32,9	83,97	70,02	13,96	110,9	282,88	251,4	641,35
336 086 07	Reisberg	280	320	352	16,6	100,44	80,93	19,51	64,1	388,30	106,1	642,87
336 087 07	Rothselberg	280	320	352	90,8	132,11	83,30	48,82	291,0	423,65	397,5	578,66
336 090 07	Rutsweiler an der Lauter	280	320	352	34,2	93,32	92,49	0,83	126,2	344,77	234,1	639,70
336 105 07	Wolfstein, St.	280	320	352	422,3	211,69	102,25	109,44	1 148,6	575,76	1 288,9	646,08
337 000 00	LK Südliche Weinstraße	277	320	353	34 900,4	318,97	110,39	208,58	67 329,9	615,35	73 358,6	670,45
337 000 01	VG Annweiler am Trifels	277	319	359	3 933,2	233,41	99,22	134,19	8 744,6	518,94	10 464,1	620,98
337 001 01	Albersweiler	280	330	360	264,1	135,97	92,38	43,60	783,6	403,48	962,9	495,85
337 017 01	Dernbach	280	320	352	69,3	154,02	85,26	68,76	197,2	438,23	285,3	634,06
337 024 01	Eußerthal	280	320	352	77,0	82,24	75,88	6,37	311,9	333,24	519,6	555,16
337 033 01	Gossersweiler-Stein	260	305	360	246,5	171,56	89,30	82,27	611,0	425,20	823,6	573,13
337 054 01	Münchweiler am Klingbach	269	317	360	17,1	83,65	82,45	1,20	78,6	383,33	119,4	582,45
337 064 01	Ramberg	280	320	352	277,9	284,16	98,13	186,03	534,3	546,30	586,7	599,88
337 067 01	Rinnthal	269	317	352	62,1	94,63	94,52	0,12	285,8	435,67	334,9	510,45
337 074 01	Silz	269	317	380	102,9	128,33	83,50	44,83	341,0	425,21	437,1	544,96
337 078 01	Völkersweiler	269	317	352	74,0	115,83	68,83	47,00	225,4	352,79	384,8	602,21
337 080 01	Waldhambach	269	317	340	57,7	157,67	97,84	59,82	195,4	533,88	207,6	567,24
337 081 01	Waldrohrbach	280	320	352	46,8	121,12	80,92	40,21	159,8	414,03	221,0	572,58
337 083 01	Wernersberg	280	320	352	110,0	96,09	78,75	17,34	403,5	352,37	691,2	603,68
337 501 01	Annweiler am Trifels, St.	280	320	360	2 527,7	365,86	117,49	248,37	4 617,1	668,28	4 890,0	707,77
337 000 02	VG Bad Bergzabern	270	320	356	5 576,7	230,14	105,47	124,66	12 318,4	508,35	14 136,5	583,38
337 005 02	Bad Bergzabern, St.	280	320	352	2 519,5	325,98	120,15	205,83	4 270,2	552,50	4 671,0	604,35
337 006 02	Barbelroth	269	317	379	66,4	112,28	97,24	15,04	279,7	473,26	310,4	525,28
337 008 02	Birkenhördt	269	317	360	236,4	342,67	82,08	260,59	393,0	569,63	490,3	710,58
337 013 02	Böllernborn	269	317	378	25,4	100,62	99,31	1,31	123,8	491,45	123,8	491,45
337 018 02	Dierbach	269	317	400	62,7	109,25	90,97	18,27	240,6	419,09	266,1	463,58
337 019 02	Dörrenbach	269	317	375	102,6	109,52	97,41	12,11	356,1	380,05	506,0	540,06
337 029 02	Gleiszellen-Gleishorbach	269	317	355	197,3	260,35	128,93	131,42	489,0	645,08	489,0	645,08
337 037 02	Hergersweiler	269	317	380	27,9	113,24	101,67	11,58	107,0	434,98	135,4	550,50
337 045 02	Kapellen-Drusweiler	280	330	355	389,7	408,44	120,80	287,64	650,5	681,91	774,9	812,23
337 046 02	Kapsweyer	270	320	355	153,3	149,26	72,15	77,11	459,3	447,20	533,2	519,15
337 049 02	Klingenmünster	269	317	352	362,7	147,13	84,72	62,41	1 070,2	434,17	1 326,5	538,13
337 055 02	Niederhorbach	269	317	355	63,4	120,37	97,65	22,72	227,3	431,27	312,3	592,59
337 056 02	Niederotterbach	269	317	355	33,7	103,29	93,21	10,08	132,8	407,25	204,3	626,69
337 058 02	Oberhausen	269	317	370	93,1	235,14	126,41	108,73	217,1	548,18	217,1	548,18
337 059 02	Oberotterbach	269	317	355	188,1	155,48	106,95	48,53	577,3	477,11	657,2	543,16
337 060 02	Oberschlettenbach	269	317	355	14,7	105,55	86,57	18,99	61,5	442,55	70,1	504,55
337 062 02	Pleisweiler-Oberhofen	269	317	370	269,3	333,27	126,38	206,89	480,4	594,58	486,2	601,70
337 071 02	Schweigen-Rechtenbach	269	330	378	238,0	163,55	107,55	56,00	643,2	442,04	845,8	581,32
337 072 02	Schweighofen	269	317	355	86,2	155,01	115,27	39,74	253,2	455,31	285,4	513,27
337 076 02	Steinfeld	269	330	365	360,7	186,19	92,57	93,62	1 030,6	532,08	1 030,6	532,08
337 079 02	Vorderweidenthal	269	317	352	85,8	130,96	73,83	57,13	255,6	390,20	400,8	611,98
337 000 03	VG Edenkoben	285	331	363	5 861,1	298,95	105,17	193,78	12 060,8	615,16	12 945,0	660,26
337 002 03	Alltdorf	290	330	352	239,4	325,71	106,88	218,83	501,4	682,16	501,4	682,16
337 011 03	Böbingen	290	330	352	160,8	236,80	105,12	131,68	415,8	612,31	460,9	678,79
337 015 03	Burrweiler	290	330	352	255,7	305,09	104,03	201,06	507,3	605,33	507,3	605,33
337 020 03	Edenkoben, St.	300	340	370	2 954,6	446,39	107,87	338,52	4 899,8	740,27	5 195,2	784,89
337 021 03	Edesheim	269	317	352	744,0	328,35	108,66	219,69	1 427,0	629,76	1 427,0	629,76
337 025 03	Flemlingen	260	290	340	69,3	173,69	114,32	59,37	198,4	497,17	251,5	630,27
337 027 03	Freimersheim (Pfalz)	290	330	352	95,7	99,71	82,93	16,78	386,8	402,90	546,7	569,49
337 028 03	Gleisweiler	290	330	352	79,0	136,41	120,09	16,32	293,1	506,30	314,7	543,49
337 032 03	Gommersheim	290	330	352	231,8	158,01	85,51	72,50	636,8	434,09	810,0	552,13
337 035 03	Großfischlingen	290	330	352	108,3	171,09	91,09	80,00	340,0	537,15	394,3	622,86

30 Steuereinnahmen, Realsteuerhebesätze, Realsteueraufbringungskraft und Steuereinnahmekraft der Gemeinden 2009

Gem.- Schl.- Nr.	Landkreis Verbandsgemeinde Gemeinde	Be- völkerung am 30.06.2009	Steuereinnahmen insgesamt (netto)			Einnahmen aus der / dem					
						Grundsteuer		Gewerbsteuer		Gemeindeanteil an der	
						A	B	Auf- kommen (brutto)	Ein- nahmen (netto) ¹⁾	Ein- kommen- steuer	Umsatz- steuer
						1 000 EUR					
noch: LK Südliche Weinstraße											
337 036 03	Hainfeld	771	420,9	545,93	20,7	63,0	48,1	39,1	287,2	8,5	
337 048 03	Kleinfischlingen	266	188,7	709,22	10,6	17,7	49,8	40,5	116,8	1,8	
337 066 03	Rhodt unter Rietburg	1 106	556,9	503,55	20,1	108,2	60,3	49,0	354,5	17,9	
337 069 03	Roschbach	843	432,5	513,07	11,8	60,6	77,7	63,1	289,0	4,9	
337 077 03	Veningen	949	544,3	573,59	30,6	69,5	141,7	115,1	316,2	8,8	
337 084 03	Weyher in der Pfalz	496	300,6	606,07	9,8	51,5	40,3	32,8	201,6	2,9	
337 000 04	VG Herxheim	14 730	10 510,0	713,51	- 52,3	1 412,9	4 673,3	3 738,7	5 085,3	289,9	
337 038 04	Herxheim bei Landau/Pfalz	10 470	7 418,6	708,56	52,7	1 026,6	3 128,9	2 503,1	3 575,4	238,5	
337 039 04	Herxheimweyher	497	242,1	487,14	6,8	40,2	31,0	24,8	166,9	1,4	
337 044 04	Insheim	2 162	1 028,7	475,82	14,2	145,5	97,2	77,8	770,0	14,5	
337 068 04	Rohrbach	1 601	1 820,5	1 137,11	- 126,0	200,6	1 416,3	1 133,0	573,1	35,5	
337 000 05	VG Landau-Land	13 882	7 752,9	558,49	349,7	1 371,5	1 538,0	1 247,6	4 576,6	164,4	
337 007 05	Billigheim-Ingenheim	3 871	2 334,0	602,95	78,4	407,5	618,2	502,3	1 270,8	60,6	
337 009 05	Birkweiler	728	390,9	537,00	15,1	65,1	32,8	26,6	274,9	7,5	
337 012 05	Böchingen	769	546,2	710,29	13,8	91,0	197,0	158,7	255,0	24,7	
337 022 05	Eschbach	688	372,8	541,83	18,3	61,6	70,1	57,0	230,3	3,4	
337 026 05	Frankweiler	921	444,9	483,02	11,8	72,7	52,1	41,7	309,5	7,7	
337 031 05	Göcklingen	921	426,5	463,11	31,1	64,5	31,8	25,6	296,0	7,5	
337 040 05	Heuchelheim-Klingen	892	490,6	550,02	47,8	78,8	110,5	89,8	264,8	6,6	
337 042 05	Ilbesheim bei Landau i. d. Pf.	1 235	592,9	480,11	38,6	142,5	41,1	33,4	364,1	10,3	
337 043 05	Impflingen	799	393,8	492,88	29,7	66,0	21,7	17,7	275,2	2,5	
337 050 05	Knöringen	471	226,5	480,81	8,4	36,8	25,9	20,9	156,4	3,3	
337 051 05	Leinsweiler	389	301,3	774,43	11,6	74,0	63,0	51,5	157,9	4,9	
337 065 05	Ranschbach	658	277,7	422,04	14,9	49,1	19,7	16,0	191,1	5,1	
337 073 05	Siebeldingen	1 020	632,1	619,70	12,0	107,0	191,8	155,9	338,9	14,8	
337 082 05	Walsheim	520	322,7	620,56	18,2	55,0	62,1	50,5	191,6	5,4	
337 000 06	VG Maikammer	7 958	4 932,2	619,78	128,9	723,1	1 614,5	1 321,6	2 564,4	167,2	
337 047 06	Kirrweiler (Pfalz)	2 057	1 506,3	732,28	58,5	201,0	684,7	559,9	633,7	47,2	
337 052 06	Maikammer	4 048	2 406,0	594,36	45,4	336,0	672,4	550,8	1 375,5	87,1	
337 070 06	Sankt Martin	1 853	1 019,9	550,42	25,0	186,1	257,4	210,9	555,2	32,9	
337 000 07	VG Offenbach an der Queich	12 158	10 149,4	834,79	112,6	1 401,2	5 255,8	4 302,9	3 872,2	427,7	
337 014 07	Bornheim	1 308	2 948,9	2 254,49	9,5	233,0	2 448,8	2 004,8	449,3	249,2	
337 023 07	Essingen	2 129	1 012,7	475,67	40,6	172,9	173,1	141,7	638,3	12,2	
337 041 07	Hochstadt (Pfalz)	2 505	1 320,1	526,98	38,3	186,2	320,5	262,4	792,9	31,1	
337 061 07	Offenbach an der Queich	6 216	4 867,8	783,10	24,2	809,2	2 313,4	1 894,0	1 991,7	135,2	
338 000 00	LK Rhein-Pfalz-Kreis	149 081	95 773,6	642,43	557,2	16 084,2	24 695,7	19 970,1	56 000,9	2 642,1	
338 001 00	Altrip	7 742	4 731,8	611,19	4,0	885,5	651,6	529,4	3 217,1	62,8	
338 004 00	Bobenheim-Roxheim	10 036	6 108,4	608,65	35,2	892,8	1 619,1	1 295,2	3 608,5	246,3	
338 005 00	Böhl-Iggelheim	10 525	5 862,8	557,04	39,7	1 121,2	935,2	758,8	3 767,9	123,5	
338 016 00	Lambsheim	6 338	3 906,2	616,31	28,9	562,9	1 185,3	961,8	2 247,0	78,5	
338 017 00	Limburgerhof	10 825	8 551,2	789,95	10,9	1 507,3	2 350,8	1 910,0	4 738,4	353,4	
338 019 00	Mutterstadt	12 681	7 754,3	611,49	48,9	1 587,7	1 234,0	1 001,3	4 800,1	268,2	
338 020 00	Neuhofen	7 141	4 947,4	692,81	29,1	788,2	1 491,8	1 202,2	2 783,8	123,9	
338 023 00	Römerberg	9 245	5 640,3	610,09	56,2	894,7	1 213,4	984,6	3 578,5	95,7	
338 025 00	Schifferstadt, St.	19 452	13 056,0	671,19	47,5	2 255,0	4 591,0	3 749,3	6 480,2	436,5	
338 000 01	VG Dannstadt-Schauernheim	12 923	9 108,2	704,80	91,3	1 537,7	2 904,5	2 341,3	4 896,7	198,8	
338 006 01	Dannstadt-Schauernheim	7 009	5 800,7	827,61	42,5	926,0	2 487,1	2 004,3	2 661,8	143,8	
338 014 01	Hochdorf-Assenheim	3 105	1 806,7	581,85	30,6	332,5	310,2	250,0	1 147,7	35,7	
338 022 01	Rödersheim-Gronau	2 809	1 500,8	534,28	18,2	279,2	107,3	87,0	1 087,2	19,3	
338 000 02	VG Dudenhofen	11 225	8 447,7	752,58	29,3	1 053,9	3 760,1	3 011,4	4 170,7	162,2	
338 007 02	Dudenhofen	5 775	3 321,1	575,09	10,4	550,6	526,3	421,0	2 238,2	90,8	
338 010 02	Hanhofen	2 386	1 224,2	513,09	4,7	218,4	291,2	236,3	746,0	14,7	
338 011 02	Harthausen	3 064	3 902,3	1 273,61	14,3	284,9	2 942,6	2 354,1	1 186,5	56,7	

30 Steuereinnahmen, Realsteuerhebesätze, Realsteueraufbringungskraft und Steuereinnahmekraft der Gemeinden 2009

Gem.- Schl.- Nr.	Landkreis Verbandsgemeinde Gemeinde	Realsteuer- hebesätze			Realsteueraufbringungskraft				Steuer- einnahmekraft der Gemeinden ²⁾		Steuer- einnahmekraft der Gemeinden ²⁾ zuzüglich Schlüssel- zuweisung ³⁾	
		Grund- steuer		Ge- wer- be- steuer	insgesamt		Grund- steuer	Ge- werbe- steuer	Steuer- einnahmekraft der Gemeinden ²⁾		Steuer- einnahmekraft der Gemeinden ²⁾ zuzüglich Schlüssel- zuweisung ³⁾	
		A	B									
		%			1 000 EUR	EUR je Einw.	EUR je Einw.	EUR je Einw.	1 000 EUR	EUR je Einw.	1 000 EUR	EUR je Einw.
noch: LK Südliche Weinstraße												
337 036 03	Hainfeld	290	330	352	134,8	174,89	109,80	65,10	421,6	546,79	444,3	576,29
337 048 03	Kleinfischlingen	269	317	352	82,0	308,12	112,89	195,23	191,2	718,89	191,2	718,89
337 066 03	Rhodt unter Rietburg	280	320	352	197,2	178,33	121,48	56,85	558,3	504,81	573,7	518,71
337 069 03	Roschbach	269	317	352	157,9	187,29	91,19	96,10	437,2	518,65	480,8	570,38
337 077 03	Veningen	300	337	352	246,3	259,56	103,90	155,65	544,8	574,08	544,8	574,08
337 084 03	Weyher in der Pfalz	290	330	352	104,3	210,21	125,48	84,73	301,2	607,24	301,2	607,24
337 000 04	VG Herxheim	269	317	330	6 643,9	451,05	98,21	352,84	11 084,5	752,51	11 422,9	775,49
337 038 04	Herxheim bei Landau/Pfalz	269	317	330	4 626,9	441,92	109,57	332,35	7 815,1	746,43	8 081,2	771,85
337 039 04	Herxheimweyher	269	317	330	84,4	169,76	100,49	69,27	246,4	495,82	263,6	530,36
337 044 04	Insheim	270	317	330	277,7	128,47	78,46	50,00	1 042,8	482,32	1 097,9	507,80
337 068 04	Rohrbach	269	317	330	1 654,9	1 033,66	49,87	983,79	1 980,2	1 236,86	1 980,2	1 236,86
337 000 05	VG Landau-Land	271	309	349	3 478,9	250,61	134,26	116,34	7 929,5	571,21	8 649,1	623,05
337 007 05	Billigheim-Ingenheim	269	317	352	1 160,8	299,88	133,37	166,51	2 376,3	613,88	2 449,5	632,78
337 009 05	Birkweiler	280	320	352	118,0	162,14	115,20	46,94	394,3	541,63	450,1	618,21
337 012 05	Böchingen	260	290	340	333,5	433,69	157,20	276,50	575,0	747,67	575,0	747,67
337 022 05	Eschbach	280	320	352	156,6	227,55	121,30	106,25	377,2	548,20	428,8	623,21
337 026 05	Frankweiler	220	240	330	175,3	190,36	127,41	62,95	482,1	523,46	506,6	550,10
337 031 05	Göcklingen	255	290	340	144,0	156,40	119,11	37,28	441,4	479,27	574,2	623,43
337 040 05	Heuchelheim-Klingen	280	320	352	246,9	276,76	147,63	129,13	497,6	557,83	603,0	675,96
337 042 05	Ilbesheim bei Landau i. d. Pf.	280	320	352	232,2	188,05	153,34	34,71	599,0	485,01	688,1	557,14
337 043 05	Impflingen	269	317	352	124,2	155,45	127,09	28,36	397,9	497,94	443,8	555,44
337 050 05	Knöringen	255	290	340	80,2	170,31	110,90	59,41	234,9	498,62	290,8	617,34
337 051 05	Leinsweiler	290	320	360	153,5	394,72	229,50	165,23	304,8	783,58	304,8	783,58
337 065 05	Ranschbach	280	320	352	87,4	132,76	101,56	31,20	279,9	425,31	341,2	518,59
337 073 05	Sieboldingen	280	320	352	324,9	318,56	122,47	196,09	642,7	630,14	666,8	653,76
337 082 05	Walsheim	280	320	352	141,3	271,69	147,08	124,61	326,6	628,01	326,6	628,01
337 000 06	VG Maikammer	280	322	364	2 517,1	316,29	111,58	204,71	4 955,7	622,73	5 059,4	635,76
337 047 06	Kirrweiler (Pfalz)	280	322	362	964,2	468,73	131,25	337,48	1 520,3	739,06	1 520,3	739,06
337 052 06	Maikammer	280	322	365	1 073,9	265,29	98,28	167,01	2 414,9	596,56	2 518,6	622,18
337 070 06	Sankt Martin	280	322	365	479,0	258,51	118,83	139,68	1 020,6	550,77	1 020,6	550,77
337 000 07	VG Offenbach an der Queich	280	320	364	6 889,4	566,66	130,80	435,86	10 236,4	841,95	10 681,5	878,56
337 014 07	Bornheim	280	320	364	2 724,1	2 082,61	195,00	1 887,62	2 978,6	2 277,23	2 978,6	2 277,23
337 023 07	Essingen	280	320	364	397,9	186,90	104,92	81,98	1 017,0	477,69	1 155,3	542,64
337 041 07	Hochstadt (Pfalz)	280	320	364	558,2	222,81	93,83	128,98	1 324,1	528,59	1 476,5	589,42
337 061 07	Offenbach an der Queich	280	320	364	3 209,3	516,30	141,05	375,24	4 916,7	790,97	5 071,1	815,81
338 000 00	LK Rhein-Pfalz-Kreis	270	316	345	44 037,3	295,39	119,13	176,26	97 954,7	657,06	105 962,4	710,77
338 001 00	Altrip	269	317	352	1 624,9	209,89	122,13	87,75	4 782,6	617,75	5 406,5	698,34
338 004 00	Bobenheim-Roxheim	260	300	330	2 842,1	283,19	103,78	179,41	6 373,1	635,02	7 235,5	720,95
338 005 00	Böhl-Iggelheim	270	320	350	2 203,3	209,34	116,18	93,17	5 918,4	562,32	6 934,7	658,88
338 016 00	Lambsheim	269	317	350	1 871,9	295,34	99,25	196,10	3 973,8	626,99	4 551,0	718,05
338 017 00	Limburgerhof	270	325	352	4 025,4	371,86	145,45	226,41	8 676,4	801,51	8 911,9	823,27
338 019 00	Mutterstadt	280	320	350	3 015,8	237,82	135,78	102,04	7 851,4	619,14	8 656,3	682,62
338 020 00	Neuhofen	255	290	340	2 558,7	358,32	132,83	225,49	5 176,9	724,95	5 635,7	789,20
338 023 00	Römerberg	270	320	350	2 273,9	245,96	108,33	137,63	5 719,2	618,63	6 505,3	703,66
338 025 00	Schifferstadt, St.	280	330	360	7 031,5	361,48	120,87	240,61	13 106,5	673,79	14 607,7	750,96
338 000 01	VG Dannstadt-Schauernheim	272	320	340	4 846,9	375,06	132,71	242,35	9 379,2	725,77	9 595,7	742,53
338 006 01	Dannstadt-Schauernheim	270	320	340	3 704,6	528,55	145,52	383,02	6 027,4	859,95	6 194,9	883,85
338 014 01	Hochdorf-Assenheim	270	320	340	717,3	231,01	123,17	107,83	1 840,4	592,73	1 840,4	592,73
338 022 01	Rödersheim-Gronau	280	320	350	425,1	151,32	111,29	40,04	1 511,4	538,04	1 560,4	555,51
338 000 02	VG Dudenhofen	263	296	331	5 395,8	480,69	109,81	370,88	8 979,9	799,99	9 318,1	830,12
338 007 02	Dudenhofen	260	290	330	1 236,5	214,11	112,77	101,34	3 460,2	599,17	3 607,2	624,62
338 010 02	Hanhofen	280	320	350	540,0	226,33	98,37	127,96	1 245,8	522,12	1 436,4	602,01
338 011 02	Harthausen	260	290	330	3 619,3	1 181,23	113,15	1 068,07	4 274,0	1 394,90	4 274,5	1 395,08

30 Steuereinnahmen, Realsteuerhebesätze, Realsteueraufbringungskraft und Steuereinnahmekraft der Gemeinden 2009

Gem.- Schl.- Nr.	Landkreis Verbandsgemeinde Gemeinde	Be- völkerung am 30.06.2009	Steuereinnahmen insgesamt (netto)			Einnahmen aus der / dem					
						Grundsteuer		Gewerbsteuer		Gemeindeanteil an der	
						A	B	Auf- kommen (brutto)	Ein- nahmen (netto) ¹⁾	Ein- kommen- steuer	Umsatz- steuer
						1 000 EUR					
		Anzahl	1 000 EUR	EUR je Einw.							
noch: LK Rhein-Pfalz-Kreis											
338 000 03	VG Heßheim	9 583	4 510,0	470,62	60,1	840,6	- 120,3	- 97,6	3 494,0	174,4	
338 002 03	Beindersheim	3 008	1 619,5	538,38	11,7	285,1	256,9	208,7	1 076,5	30,5	
338 009 03	Großniedesheim	1 378	647,8	470,08	9,2	109,3	49,3	40,3	478,0	4,4	
338 012 03	Heßheim	2 998	1 149,1	383,30	11,4	269,7	- 436,5	- 354,7	1 080,6	128,8	
338 013 03	Heuchelheim bei Frankenthal	1 269	663,9	523,14	16,4	105,2	13,4	10,9	515,8	8,7	
338 015 03	Kleinniedesheim	930	429,8	462,11	11,4	71,3	- 3,4	- 2,8	343,1	1,9	
338 000 04	VG Maxdorf	12 680	8 183,3	645,37	37,1	1 306,9	2 187,0	1 760,6	4 819,4	227,8	
338 003 04	Birkenheide	3 142	1 963,7	624,99	0,9	296,8	376,9	305,8	1 331,3	18,4	
338 008 04	Fußgönheim	2 518	1 702,5	676,13	20,5	276,8	531,4	431,8	900,5	66,9	
338 018 04	Maxdorf	7 020	4 517,1	643,46	15,7	733,2	1 278,7	1 023,0	2 587,7	142,4	
338 000 05	VG Waldsee	8 685	4 966,1	571,80	38,8	849,9	692,3	561,7	3 398,8	90,1	
338 021 05	Otterstadt	3 347	1 727,3	516,06	21,6	332,1	112,7	91,4	1 236,9	35,4	
338 026 05	Waldsee	5 338	3 238,9	606,76	17,3	517,9	579,6	470,3	2 161,9	54,7	
339 000 00	LK Mainz-Bingen	201 354	253 813,5	1 260,53	1 413,1	16 864,3	184 020,5	148 674,8	79 254,2	6 648,6	
339 005 00	Bingen am Rhein, gr. kr. St.	24 209	37 029,7	1 529,58	84,3	3 234,6	29 019,4	24 108,4	8 094,6	1 337,6	
339 009 00	Budenheim	8 477	8 011,7	945,10	3,9	856,3	3 957,2	3 269,9	3 372,5	453,9	
339 030 00	Ingelheim a. Rh., gr. kr. St.	24 168	119 815,9	4 957,63	22,6	755,0	131 543,8	105 393,5	10 625,8	2 752,4	
339 000 01	VG Rhein-Nahe	15 179	7 691,8	506,74	93,5	1 122,5	1 406,8	1 143,4	5 121,0	108,0	
339 003 01	Bacharach, St.	2 002	912,6	455,87	16,4	173,0	142,5	115,7	575,7	21,2	
339 007 01	Breitscheid	145	63,5	438,05	3,0	13,2	1,3	1,1	45,9	0,1	
339 036 01	Manubach	339	136,8	403,63	4,6	17,3	- 0,2	- 0,2	114,1	0,3	
339 038 01	Münster-Sarmsheim	2 852	1 478,2	518,31	12,7	196,0	240,3	195,3	1 034,2	27,0	
339 040 01	Niederheimbach	779	317,2	407,23	5,7	50,3	26,2	21,3	232,6	3,1	
339 044 01	Oberdiebach	866	417,0	481,54	7,3	61,5	89,1	72,3	266,2	7,2	
339 045 01	Oberheimbach	621	228,6	368,16	10,0	36,5	1,4	1,1	177,8	1,0	
339 058 01	Trechtingshausen	996	545,2	547,35	1,9	71,5	123,3	100,4	354,5	13,9	
339 062 01	Waldalgesheim	3 989	1 955,7	490,26	21,5	294,5	306,9	249,0	1 314,8	20,4	
339 063 01	Weiler bei Bingen	2 590	1 636,9	632,01	10,5	208,6	475,9	387,4	1 005,4	13,8	
339 000 02	VG Bodenheim	18 530	13 266,5	715,95	107,5	1 602,5	3 131,8	2 535,4	8 579,2	400,3	
339 006 02	Bodenheim	7 091	6 333,1	893,12	51,9	727,5	2 277,1	1 847,7	3 383,1	307,9	
339 020 02	Gau-Bischofsheim	1 924	1 320,3	686,25	5,8	145,9	176,4	141,1	1 013,8	8,2	
339 026 02	Harxheim	2 153	1 322,3	614,15	9,8	165,8	227,5	183,4	945,4	14,2	
339 034 02	Lörzweiler	2 158	1 167,4	540,95	20,7	142,1	102,1	82,3	902,4	13,6	
339 039 02	Nackenheim	5 204	3 123,4	600,19	19,3	421,3	348,6	281,0	2 334,5	56,4	
339 000 03	VG Gau-Algesheim	16 012	9 632,6	601,58	188,0	1 288,8	1 767,2	1 442,9	6 466,6	192,6	
339 001 03	Appenheim	1 401	823,6	587,83	19,1	84,9	117,7	94,2	616,2	4,0	
339 008 03	Bubenheim	855	466,1	545,16	19,8	50,7	19,1	15,5	370,4	7,2	
339 016 03	Engelstadt	714	462,8	648,11	19,9	50,3	118,9	97,7	287,0	4,8	
339 019 03	Gau-Algesheim, St.	6 434	3 826,4	594,71	36,9	599,7	670,4	547,5	2 547,4	77,3	
339 041 03	Nieder-Hilbersheim	624	338,4	542,30	11,7	37,4	18,6	15,2	266,9	3,5	
339 046 03	Ober-Hilbersheim	1 045	601,8	575,92	24,9	65,4	101,3	82,7	415,8	7,4	
339 048 03	Ockenheim	2 422	1 343,2	554,59	29,4	178,0	245,8	202,0	910,7	16,2	
339 051 03	Schwabenheim an der Selz	2 517	1 770,3	703,33	26,2	222,3	475,3	388,1	1 052,1	72,2	
339 000 04	VG Guntersblum	9 363	4 685,4	500,42	219,5	645,6	604,5	483,7	3 236,6	71,8	
339 013 04	Dolgesheim	934	449,3	481,08	20,9	62,1	49,8	39,8	320,3	2,1	
339 015 04	Eimsheim	568	265,4	467,22	16,1	35,9	15,9	12,7	197,0	1,7	
339 024 04	Guntersblum	3 746	1 926,6	514,31	54,4	291,1	289,0	231,2	1 306,0	35,9	
339 028 04	Hillesheim	607	263,3	433,84	16,8	39,8	23,7	19,1	172,8	12,4	
339 035 04	Ludwigshöhe	522	286,7	549,17	12,3	34,5	18,5	14,8	220,0	3,0	
339 059 04	Uelversheim	1 068	595,2	557,27	31,0	65,9	115,4	92,3	394,8	8,2	
339 064 04	Weinolsheim	682	369,8	542,28	27,9	41,0	31,4	25,1	269,4	3,9	
339 066 04	Wintersheim	317	144,6	456,09	16,0	18,0	14,5	11,6	96,6	1,1	
339 201 04	Dorn-Dürkheim	919	384,5	418,38	24,1	57,3	46,4	37,1	259,7	3,5	

30 Steuereinnahmen, Realsteuerhebesätze, Realsteueraufbringungskraft und Steuereinnahmekraft der Gemeinden 2009

Gem.-Schl.-Nr.	Landkreis Verbandsgemeinde Gemeinde	Realsteuerhebesätze			Realsteueraufbringungskraft				Steuereinnahmekraft der Gemeinden ²⁾		Steuereinnahmekraft der Gemeinden ²⁾ zuzüglich Schlüsselzuweisung ³⁾	
		Grundsteuer		Gewerbesteuer	insgesamt		Grundsteuer	Gewerbesteuer	Steuereinnahmekraft der Gemeinden ²⁾		Steuereinnahmekraft der Gemeinden ²⁾ zuzüglich Schlüsselzuweisung ³⁾	
		A	B									
		%			1 000 EUR	EUR je Einw.	EUR je Einw.	EUR je Einw.	1 000 EUR	EUR je Einw.	1 000 EUR	EUR je Einw.
noch: LK Rhein-Pfalz-Kreis												
338 000 03	VG Heßheim	269	317	349	829,6	86,56	99,78	- 13,21	4 520,7	471,74	4 829,8	503,99
338 002 03	Beindersheim	269	317	352	583,3	193,91	104,88	89,04	1 642,1	545,92	1 642,1	545,92
338 009 03	Großniedesheim	270	320	360	175,1	127,04	90,54	36,50	648,4	470,53	764,6	554,90
338 012 03	Heßheim	269	317	352	- 156,3	- 52,13	99,68	- 151,80	1 135,0	378,60	1 259,2	420,02
338 013 03	Heuchelheim bei Frankenthal	269	317	352	143,1	112,80	101,80	11,00	665,1	524,14	665,1	524,14
338 015 03	Kleinniedesheim	269	317	352	84,3	90,69	94,53	- 3,83	430,0	462,35	498,6	536,18
338 000 04	VG Maxdorf	270	305	338	3 855,5	304,06	117,05	187,02	8 476,3	668,48	8 642,1	681,55
338 003 04	Birkenheide	290	335	350	694,7	221,09	95,31	125,78	1 973,3	628,04	1 973,3	628,04
338 008 04	Fußgönheim	269	317	352	870,1	345,56	125,53	220,04	1 737,8	690,17	1 737,8	690,17
338 018 04	Maxdorf	270	290	330	2 290,8	326,32	123,74	202,58	4 765,1	678,79	4 930,9	702,41
338 000 05	VG Waldsee	270	320	350	1 662,0	191,36	107,78	83,58	5 020,3	578,04	5 132,1	590,91
338 021 05	Otterstadt	270	320	350	490,6	146,59	111,29	35,31	1 741,7	520,37	1 741,7	520,37
338 026 05	Waldsee	270	320	350	1 171,3	219,43	105,58	113,85	3 278,6	614,21	3 390,4	635,15
339 000 00	LK Mainz-Bingen	274	294	344	217 372,3	1 079,55	103,45	976,11	267 929,4	1 330,64	273 510,1	1 358,35
339 005 00	Bingen am Rhein, gr. kr. St.	330	390	390	30 175,8	1 246,47	118,46	1 128,01	34 697,0	1 433,23	35 443,3	1 464,05
339 009 00	Budenheim	300	300	380	4 787,4	564,76	113,91	450,85	7 926,5	935,06	8 254,4	973,74
339 030 00	Ingelheim a. Rh., gr. kr. St.	68	80	332	148 687,0	6 152,23	135,54	6 016,69	135 914,9	5 623,76	136 162,6	5 634,00
339 000 01	VG Rhein-Nahe	365	335	352	2 668,0	175,77	79,27	96,51	7 633,6	502,91	8 953,3	589,85
339 003 01	Bacharach, St.	340	360	350	325,1	162,41	87,75	74,66	895,2	447,14	1 191,5	595,15
339 007 01	Breitscheid	380	380	350	15,4	106,14	96,39	9,74	61,1	421,27	86,7	597,64
339 036 01	Manubach	400	350	350	19,7	58,05	58,79	- 0,75	134,1	395,71	203,9	601,47
339 038 01	Münster-Sarmsheim	320	320	352	468,3	164,19	76,33	87,85	1 484,4	520,47	1 678,0	588,35
339 040 01	Niederheimbach	500	350	350	79,2	101,69	66,40	35,29	310,0	397,91	445,2	571,48
339 044 01	Oberdiebach	380	360	350	156,5	180,71	72,78	107,92	413,1	476,98	457,0	527,72
339 045 01	Oberheimbach	400	350	350	43,8	70,46	68,10	2,35	222,3	357,94	385,4	620,56
339 058 01	Trechtingshausen	340	320	355	204,4	205,21	77,20	128,01	549,8	552,04	549,8	552,04
339 062 01	Waldalgesheim	350	320	350	649,4	162,80	82,14	80,66	1 926,7	483,00	2 318,8	581,31
339 063 01	Weiler bei Bingen	400	340	355	706,3	272,71	82,74	189,97	1 637,0	632,06	1 637,0	632,06
339 000 02	VG Bodenheim	271	318	347	5 126,8	276,67	97,72	178,95	13 509,9	729,08	13 750,8	742,08
339 006 02	Bodenheim	270	320	350	3 208,6	452,49	115,77	336,72	6 470,2	912,45	6 608,1	931,90
339 020 02	Gau-Bischofsheim	270	320	330	356,0	185,02	83,05	101,97	1 342,7	697,89	1 343,0	698,04
339 026 02	Harxheim	280	320	340	430,1	199,77	85,71	114,07	1 345,5	624,95	1 345,5	624,95
339 034 02	Lörzweiler	270	300	340	291,6	135,15	84,06	51,09	1 187,8	550,41	1 188,4	550,68
339 039 02	Nackenheim	270	320	340	840,4	161,50	89,18	72,32	3 163,7	607,94	3 265,7	627,54
339 000 03	VG Gau-Algesheim	294	323	360	3 329,2	207,92	95,32	112,60	9 664,1	603,55	9 992,0	624,03
339 001 03	Appenheim	260	300	330	247,2	176,44	83,00	93,44	843,9	602,35	855,2	610,39
339 008 03	Bubenheim	300	320	350	92,2	107,85	84,39	23,46	466,2	545,29	497,6	582,04
339 016 03	Engelstadt	310	320	370	189,2	265,01	99,85	165,16	459,8	644,00	459,8	644,00
339 019 03	Gau-Algesheim, St.	300	330	360	1 330,9	206,85	100,63	106,22	3 832,6	595,69	4 041,7	628,19
339 041 03	Nieder-Hilbersheim	310	320	360	69,2	110,88	80,42	30,46	336,2	538,81	361,9	579,94
339 046 03	Ober-Hilbersheim	270	320	360	198,5	189,98	91,14	98,84	603,2	577,21	608,8	582,58
339 048 03	Ockenheim	310	320	370	458,4	189,26	88,58	100,68	1 341,4	553,84	1 383,9	571,38
339 051 03	Schwabenheim an der Selz	300	320	360	743,6	295,42	102,92	192,50	1 780,7	707,49	1 783,0	708,40
339 000 04	VG Guntersblum	276	328	330	1 562,3	166,86	95,15	71,72	4 749,9	507,30	5 337,3	570,05
339 013 04	Dolgesheim	280	340	330	138,2	147,94	88,69	59,25	450,6	482,40	484,1	518,28
339 015 04	Eimsheim	280	340	330	69,7	122,73	91,55	31,18	265,3	467,05	290,5	511,44
339 024 04	Guntersblum	270	320	330	685,4	182,96	97,15	85,80	1 969,4	525,73	2 229,3	595,12
339 028 04	Hillesheim	280	340	340	82,1	135,25	93,11	42,15	262,7	432,81	277,3	456,83
339 035 04	Ludwigshöhe	280	320	330	69,4	132,93	93,61	39,32	288,7	552,99	291,9	559,12
339 059 04	Uelversheim	270	320	330	230,5	215,81	95,63	120,18	610,4	571,49	622,2	582,63
339 064 04	Weinolsheim	280	340	330	104,0	152,52	101,32	51,20	371,0	544,02	385,7	565,52
339 066 04	Wintersheim	280	340	330	50,2	158,47	107,76	50,71	145,1	457,68	205,1	647,10
339 201 04	Dorn-Dürkheim	280	340	330	132,9	144,56	88,47	56,09	386,8	420,88	551,2	599,80

30 Steuereinnahmen, Realsteuerhebesätze, Realsteueraufbringungskraft und Steuereinnahmekraft der Gemeinden 2009

Gem.- Schl.- Nr.	Landkreis Verbandsgemeinde Gemeinde	Be- völkerung am 30.06.2009	Steuereinnahmen insgesamt (netto)		Einnahmen aus der / dem					
					Grundsteuer		Gewerbsteuer		Gemeindeanteil an der	
					A	B	Auf- kommen (brutto)	Ein- nahmen (netto) ¹⁾	Ein- kommen- steuer	Umsatz- steuer
		Anzahl	1 000 EUR	EUR je Einw.	1 000 EUR					
noch: LK Mainz-Bingen										
339 000 05	VG Heidesheim am Rhein	9 790	5 913,3	604,01	41,4	821,8	1 152,6	949,9	3 951,6	110,8
339 027 05	Heidesheim am Rhein	7 204	4 416,7	613,09	26,5	602,5	932,0	765,7	2 898,6	93,4
339 061 05	Wackernheim	2 586	1 496,6	578,74	14,8	219,3	220,6	184,2	1 053,1	17,4
339 000 06	VG Nieder-Olm	31 082	21 673,1	697,29	175,8	2 781,1	5 540,4	4 551,6	13 517,9	578,7
339 017 06	Essenheim	3 388	1 974,2	582,69	27,9	240,2	196,6	159,5	1 517,4	19,8
339 031 06	Jugenheim in Rheinhessen	1 552	1 036,5	667,83	14,8	105,3	276,2	224,1	672,1	15,1
339 032 06	Klein-Winternheim	3 523	2 593,4	736,14	15,6	308,5	665,8	540,3	1 648,6	74,5
339 042 06	Nieder-Olm, St.	8 925	7 956,2	891,46	21,4	1 157,3	3 206,5	2 649,5	3 711,8	398,3
339 047 06	Ober-Olm	4 285	2 413,9	563,33	23,4	293,0	305,0	247,5	1 816,5	22,9
339 054 06	Sörrenloch	1 180	671,5	569,09	6,0	91,5	91,0	73,9	490,6	7,0
339 057 06	Stadecken-Elsheim	4 594	2 870,6	624,85	48,7	316,4	557,6	460,8	2 002,5	30,1
339 067 06	Zornheim	3 635	2 156,8	593,35	18,0	268,9	241,6	196,1	1 658,4	11,0
339 000 07	VG Nierstein-Oppenheim	30 587	18 049,2	590,10	301,1	2 413,1	3 868,8	3 147,3	11 776,8	321,1
339 010 07	Dalheim	1 022	555,6	543,67	16,3	75,9	51,8	42,1	412,0	4,9
339 011 07	Dexheim	1 569	966,0	615,67	22,0	124,1	149,2	121,1	667,3	27,7
339 012 07	Dienheim	2 147	1 037,1	483,04	36,2	130,4	81,1	65,8	792,9	6,0
339 018 07	Friesenheim	674	383,5	569,04	9,7	44,6	55,4	45,0	278,6	2,7
339 025 07	Hahnheim	1 588	1 057,3	665,83	17,1	131,6	256,7	205,3	686,6	11,0
339 033 07	Köngernheim	1 376	832,0	604,67	11,6	95,7	109,0	88,5	627,4	5,0
339 037 07	Mommenheim	3 094	2 054,4	663,99	23,6	247,1	487,1	395,3	1 355,8	25,9
339 043 07	Nierstein	7 831	4 736,8	604,88	88,1	660,4	1 388,2	1 133,7	2 724,6	104,8
339 049 07	Oppenheim, St.	7 033	3 916,8	556,92	19,1	588,5	700,3	571,9	2 616,1	103,0
339 053 07	Selzen	1 558	971,7	623,67	23,9	114,9	239,1	194,0	624,9	9,2
339 060 07	Undenheim	2 695	1 537,9	570,66	33,5	199,9	350,9	284,7	990,8	21,0
339 000 08	VG Sprendlingen-Gensingen	13 957	8 044,4	576,37	175,5	1 343,1	2 028,1	1 648,7	4 511,5	321,6
339 002 08	Aspishheim	904	529,9	586,18	24,8	53,4	110,9	91,1	353,1	3,5
339 004 08	Badenheim	572	258,4	451,76	16,2	32,1	21,5	17,6	190,0	1,2
339 021 08	Gensingen	3 630	2 306,6	635,44	21,4	492,5	654,0	530,7	1 086,5	167,9
339 022 08	Grolsheim	1 231	878,6	713,70	7,5	158,5	331,3	270,6	422,7	15,9
339 029 08	Horweiler	774	397,2	513,21	23,2	45,4	19,5	15,8	305,5	5,3
339 050 08	Sankt Johann	821	355,6	433,09	17,5	47,4	57,2	46,4	237,1	3,0
339 056 08	Sprendlingen	4 024	2 280,3	566,67	31,2	371,7	679,6	551,5	1 200,8	111,5
339 065 08	Welgesheim	619	317,6	513,02	9,0	42,1	45,5	36,9	223,1	4,5
339 068 08	Zotzenheim	647	321,3	496,64	9,6	46,2	47,0	38,1	220,8	3,0
339 202 08	Wolfsheim	735	398,9	542,72	15,1	53,7	61,6	50,0	271,9	5,8
340 000 00	LK Südwestpfalz	100 027	51 754,7	5 174,41	409,1	9 750,2	14 869,2	12 158,8	27 081,0	2 019,1
340 000 01	VG Dahner Felsenland	15 053	8 234,8	547,05	32,5	1 606,8	2 891,7	2 353,4	3 847,1	316,6
340 001 01	Bobenthal	324	128,2	395,52	2,3	29,8	18,1	14,7	78,3	2,2
340 002 01	Busenberg	1 367	457,8	334,92	5,1	117,4	4,2	3,4	321,9	7,6
340 004 01	Dahn, St.	4 550	3 887,0	854,28	1,5	593,3	2 269,3	1 847,4	1 229,5	203,5
340 009 01	Erfweiler	1 207	587,0	486,36	- 0,4	108,6	172,8	140,4	324,4	11,1
340 010 01	Erlenbach bei Dahn	343	144,6	421,48	1,3	33,2	11,1	9,1	97,8	2,1
340 011 01	Fischbach bei Dahn	1 576	698,2	443,00	17,8	169,3	190,7	154,9	337,4	14,9
340 021 01	Hirschthal	101	33,6	332,41	0,2	8,5	0,4	0,3	22,8	1,0
340 029 01	Ludwigswinkel	809	333,6	412,30	- 0,3	102,5	16,8	13,6	177,9	5,9
340 033 01	Niederschlettenbach	318	123,7	389,00	0,8	27,7	13,7	11,2	81,9	1,4
340 034 01	Nothweiler	168	61,0	362,83	0,3	17,4	- 0,4	- 0,4	42,0	1,1
340 039 01	Rumbach	468	160,8	343,60	1,9	41,3	6,1	4,9	105,9	1,8
340 043 01	Schindhard	594	286,8	482,80	3,1	55,8	33,3	27,0	192,8	6,4
340 045 01	Schönaun (Pfalz)	443	165,3	373,14	- 3,9	44,4	26,3	21,5	95,0	3,3
340 501 01	Bruchweiler-Bärenbach	1 649	717,7	435,24	1,9	151,6	108,2	87,9	431,4	40,9
340 502 01	Bundenthal	1 136	449,7	395,84	1,1	106,2	21,4	17,5	308,0	13,7
340 000 02	VG Hauenstein	8 992	5 377,6	598,04	19,1	1 020,6	2 240,4	1 820,3	2 298,3	195,6
340 005 02	Darstein	216	89,1	412,65	0,5	18,7	14,4	11,7	56,7	0,8
340 006 02	Dimbach	167	69,2	414,62	0,4	13,0	1,3	1,1	53,7	0,5
340 014 02	Hauenstein	3 985	2 482,3	622,90	1,8	524,1	1 017,1	826,4	1 010,4	111,8

30 Steuereinnahmen, Realsteuerhebesätze, Realsteueraufbringungskraft und Steuereinnahmekraft der Gemeinden 2009

Gem.-Schl.-Nr.	Landkreis Verbandsgemeinde Gemeinde	Realsteuerhebesätze			Realsteueraufbringungskraft				Steuereinnahmekraft der Gemeinden ²⁾		Steuereinnahmekraft der Gemeinden ²⁾ zuzüglich Schlüsselzuweisung ³⁾	
		Grundsteuer		Gewerbesteuer	insgesamt		Grundsteuer	Gewerbesteuer	Steuereinnahmekraft der Gemeinden ²⁾		Steuereinnahmekraft der Gemeinden ²⁾ zuzüglich Schlüsselzuweisung ³⁾	
		A	B									
		%			1 000 EUR	EUR je Einw.	EUR je Einw.	EUR je Einw.	1 000 EUR	EUR je Einw.	1 000 EUR	EUR je Einw.
noch: LK Mainz-Bingen												
339 000 05	VG Heidesheim am Rhein	313	364	375	1 926,1	196,74	81,64	115,10	5 785,9	591,00	5 912,3	603,91
339 027 05	Heidesheim am Rhein	320	365	370	1 504,4	208,82	80,50	128,32	4 330,0	601,06	4 456,5	618,61
339 061 05	Wackernheim	300	360	400	421,8	163,09	84,82	78,27	1 455,8	562,97	1 455,8	562,97
339 000 06	VG Nieder-Olm	270	320	370	8 612,2	277,08	100,20	176,88	21 720,0	698,80	22 215,4	714,74
339 017 06	Essenheim	270	320	350	488,5	144,19	83,35	60,84	1 988,6	586,95	1 988,9	587,03
339 031 06	Jugenheim in Rheinhessen	270	320	350	416,1	268,11	81,53	186,58	1 051,2	677,32	1 051,2	677,32
339 032 06	Klein-Winternheim	270	320	350	1 039,5	295,07	96,90	198,17	2 637,0	748,52	2 637,0	748,52
339 042 06	Nieder-Olm, St.	270	320	380	4 338,1	486,06	139,08	346,98	7 891,2	884,17	8 337,1	934,13
339 047 06	Ober-Olm	270	320	350	653,1	152,42	77,78	74,64	2 435,0	568,27	2 435,0	568,27
339 054 06	Sörrenloch	270	320	350	198,1	167,88	86,98	80,90	678,6	575,05	727,0	616,10
339 057 06	Stadecken-Elsheim	270	320	380	923,2	200,95	83,72	117,23	2 859,0	622,32	2 859,5	622,45
339 067 06	Zornheim	270	320	350	555,6	152,84	83,14	69,70	2 179,4	599,57	2 179,7	599,65
339 000 07	VG Nierstein-Oppenheim	279	327	354	6 803,4	222,43	91,26	131,17	18 179,8	594,36	18 889,1	617,55
339 010 07	Dalheim	280	350	350	143,9	140,84	87,66	53,18	551,1	539,19	560,0	547,96
339 011 07	Dexheim	280	320	350	309,5	197,24	97,54	99,70	976,3	622,26	976,9	622,62
339 012 07	Dienheim	280	320	350	259,3	120,76	81,14	39,61	1 042,9	485,74	1 190,6	554,54
339 018 07	Friesenheim	280	350	350	110,9	164,57	78,32	86,24	381,8	566,43	418,3	620,66
339 025 07	Hahnheim	260	320	330	442,7	278,76	99,02	179,74	1 088,9	685,69	1 089,5	686,05
339 033 07	Köngernheim	280	320	350	226,9	164,93	81,84	83,09	838,8	609,58	840,2	610,62
339 037 07	Mommenheim	280	320	350	795,1	256,98	91,89	165,08	2 084,9	673,84	2 085,1	673,93
339 043 07	Nierstein	280	330	360	2 179,3	278,29	97,58	180,72	4 754,2	607,10	5 004,3	639,04
339 049 07	Oppenheim, St.	280	330	360	1 334,4	189,73	88,23	101,50	3 925,1	558,09	4 146,2	589,53
339 053 07	Selzen	280	340	350	388,9	249,61	88,69	160,92	977,9	627,63	997,6	640,28
339 060 07	Undenheim	280	320	350	612,6	227,29	90,76	136,53	1 558,2	578,16	1 580,4	586,42
339 000 08	VG Sprendlingen-Gensingen	294	320	353	3 694,0	264,67	113,53	151,14	8 147,7	583,77	8 599,6	616,15
339 002 08	Aspishheim	300	320	370	189,8	210,01	88,36	121,65	526,6	582,55	526,6	582,55
339 004 08	Badenheim	270	320	370	72,2	126,22	89,00	37,22	259,6	453,93	345,5	603,96
339 021 08	Gensingen	300	320	350	1 224,8	337,40	148,48	188,93	2 355,8	648,98	2 355,8	648,98
339 022 08	Grolsheim	300	320	360	511,8	415,77	141,39	274,38	889,7	722,74	889,7	722,74
339 029 08	Horweiler	300	320	350	90,2	116,59	90,19	26,41	397,4	513,47	409,1	528,55
339 050 08	Sankt Johann	300	320	350	126,6	154,15	81,10	73,04	355,8	433,43	521,4	635,11
339 056 08	Sprendlingen	300	320	350	1 133,7	281,74	104,65	177,09	2 317,8	576,00	2 498,1	620,79
339 065 08	Welgesheim	280	320	350	101,3	163,57	86,47	77,11	320,2	517,33	320,2	517,33
339 068 08	Zotzenheim	270	320	350	108,1	167,02	90,87	76,15	323,0	499,27	323,0	499,27
339 202 08	Wolfsheim	300	320	350	135,5	184,37	96,51	87,86	401,6	546,41	410,2	558,03
340 000 00	LK Südwestpfalz	276	317	351	26 316,5	263,09	107,83	155,26	52 706,2	526,92	62 987,2	629,70
340 000 01	VG Dahrner Felsenland	278	320	355	4 717,9	313,42	114,57	198,85	8 343,3	554,26	10 364,7	688,55
340 001 01	Bobenthal	280	320	352	52,5	162,10	103,94	58,15	129,6	400,03	150,2	463,47
340 002 01	Busenberg	280	320	352	133,1	97,40	94,23	3,17	461,9	337,92	759,0	555,25
340 004 01	Dahn, St.	280	320	355	2 972,3	653,25	137,65	515,60	3 983,4	875,47	4 270,7	938,62
340 009 01	Erfweiler	280	320	352	294,1	243,63	94,38	149,25	597,2	494,80	709,8	588,08
340 010 01	Erlenbach bei Dahn	280	320	360	47,5	138,63	105,64	32,99	145,4	423,91	203,3	592,74
340 011 01	Fischbach bei Dahn	280	320	352	395,2	250,74	124,60	126,15	711,7	451,58	1 063,8	675,02
340 021 01	Hirschthal	280	320	352	9,5	94,13	90,28	3,85	33,2	329,11	60,2	595,74
340 029 01	Ludwigswinkel	269	317	352	126,1	155,92	134,32	21,61	306,8	379,21	452,6	559,40
340 033 01	Niederschlettenbach	280	320	355	44,2	139,08	94,38	44,70	124,9	392,80	165,5	520,37
340 034 01	Nothweiler	269	317	352	18,4	109,35	112,08	- 2,73	61,5	365,95	93,3	555,60
340 039 01	Rumbach	280	320	360	51,6	110,25	97,05	13,21	158,2	337,93	249,9	534,03
340 043 01	Schindhard	269	317	352	97,2	163,63	105,26	58,37	290,1	488,42	383,4	645,38
340 045 01	Schönau (Pfalz)	290	340	360	67,0	151,28	90,72	60,56	160,4	362,15	271,6	613,09
340 501 01	Bruchweiler-Bärenbach	280	320	352	274,3	166,37	97,98	68,39	726,3	440,46	928,5	563,06
340 502 01	Bundenthal	280	320	360	134,8	118,64	99,41	19,23	452,6	398,38	603,0	530,77
340 000 02	VG Hauenstein	293	320	352	3 429,8	381,42	121,66	259,77	5 503,6	612,05	6 185,5	687,89
340 005 02	Darstein	280	320	352	35,2	163,12	93,38	69,73	90,0	416,55	140,8	651,94
340 006 02	Dimbach	280	320	352	15,5	92,70	84,40	8,31	69,5	416,08	95,9	574,46
340 014 02	Hauenstein	280	320	352	1 614,2	405,07	138,95	266,12	2 545,7	638,82	2 697,6	676,93

30 Steuereinnahmen, Realsteuerhebesätze, Realsteueraufbringungskraft und Steuereinnahmekraft der Gemeinden 2009

Gem.- Schl.- Nr.	Landkreis Verbandsgemeinde Gemeinde	Be- völkerung am 30.06.2009	Steuereinnahmen insgesamt (netto)			Einnahmen aus der / dem					
						Grundsteuer		Gewerbsteuer		Gemeindeanteil an der	
						A	B	Auf- kommen (brutto)	Ein- nahmen (netto) ¹⁾	Ein- kommen- steuer	Umsatz- steuer
						1 000 EUR					
		Anzahl	1 000 EUR	EUR je Einw.							
noch: LK Südwestfalz											
340 020 02	Hinterweidenthal	1 632	797,6	488,71	2,4	193,5	238,6	193,9	374,5	29,0	
340 030 02	Lug	641	274,8	428,77	0,2	54,8	10,9	8,8	196,1	12,8	
340 047 02	Schwanheim	593	982,2	1 656,24	0,7	59,8	906,4	736,4	169,9	13,7	
340 049 02	Spirkelbach	691	257,7	372,96	0,7	53,8	9,6	7,8	192,4	0,7	
340 057 02	Wilgartswiesen	1 067	424,6	397,97	12,4	102,8	42,0	34,1	244,6	26,3	
340 000 03	VG Pirmasens-Land	12 777	5 631,4	440,75	55,6	1 271,5	605,8	492,6	3 585,7	154,9	
340 008 03	Eppenbrunn	1 403	550,7	392,53	7,7	128,2	34,6	28,1	367,7	10,4	
340 019 03	Hilst	350	161,0	460,14	1,2	35,9	15,5	12,6	103,9	4,7	
340 026 03	Kröppen	765	291,1	380,50	9,7	63,1	11,4	9,3	199,8	3,0	
340 028 03	Lemberg	4 045	1 765,0	436,34	12,8	422,9	177,2	144,3	1 119,4	46,1	
340 036 03	Obersimten	652	345,9	530,48	2,3	67,7	24,2	19,7	242,3	10,9	
340 040 03	Ruppertsweiler	1 462	795,4	544,07	1,5	158,6	146,6	119,1	488,7	18,9	
340 048 03	Schweix	350	135,0	385,69	1,7	34,2	- 1,8	- 1,5	93,1	5,0	
340 052 03	Trulben	1 321	500,6	378,93	4,7	129,3	27,0	22,0	320,6	17,6	
340 053 03	Vinningen	1 691	766,8	453,44	6,6	177,8	117,7	95,7	440,9	36,6	
340 205 03	Bottenbach	738	319,9	433,51	7,3	53,9	53,4	43,4	209,4	1,6	
340 000 04	VG Rodalben	14 932	7 495,7	501,99	26,4	1 544,4	1 998,0	1 622,8	3 986,7	278,6	
340 003 04	Clausen	1 490	572,7	384,40	2,6	139,3	20,6	16,7	401,6	8,7	
340 007 04	Donsieders	1 005	405,1	403,04	6,7	95,7	23,6	18,9	264,1	16,9	
340 027 04	Leimen	971	347,4	357,77	5,6	100,3	- 18,8	- 15,5	237,0	16,7	
340 031 04	Merzalben	1 264	610,3	482,85	6,5	129,0	161,6	131,3	320,0	20,4	
340 032 04	Münchweiler an der Rodalb	2 943	2 111,3	717,41	3,7	339,1	1 063,0	863,7	816,2	81,7	
340 038 04	Rodalben, St.	7 259	3 448,9	475,12	1,1	740,9	748,0	607,7	1 947,8	134,2	
340 000 05	VG Thaleischweiler-Fröschen	11 084	5 785,2	521,94	50,7	1 157,5	1 710,7	1 390,0	2 909,3	248,7	
340 023 05	Höheischweiler	925	418,5	452,44	3,0	92,2	78,6	63,9	246,2	11,2	
340 024 05	Höhrfröschen	916	410,1	447,71	3,2	96,0	17,3	14,0	283,0	11,5	
340 035 05	Nünsweiler	796	372,6	468,05	8,3	76,5	122,6	99,6	181,5	4,7	
340 037 05	Petersberg	888	412,6	464,62	3,9	93,0	56,4	45,8	258,8	8,5	
340 051 05	Thaleischweiler-Fröschen	3 411	2 441,4	715,75	6,6	474,1	1 171,4	951,7	841,8	158,8	
340 217 05	Maßweiler	1 106	459,6	415,55	10,5	78,2	87,3	70,9	284,5	13,3	
340 220 05	Reifenberg	826	338,1	409,27	6,7	63,1	12,7	10,3	247,8	7,2	
340 222 05	Rieschweiler-Mühlbach	2 216	932,3	420,73	8,5	184,4	164,4	133,6	565,7	33,5	
340 000 06	VG Waldfischbach-Burgalben	12 669	7 249,2	572,20	42,6	1 387,3	1 866,6	1 511,3	3 603,7	677,1	
340 012 06	Geiselberg	864	420,3	486,49	2,8	118,2	- 14,8	- 11,9	268,0	41,6	
340 015 06	Heltersberg	2 152	1 426,5	662,86	6,7	239,2	163,9	132,1	622,0	422,9	
340 016 06	Hermersberg	1 728	820,1	474,57	11,3	173,0	164,2	132,3	474,2	25,7	
340 022 06	Höheinöd	1 220	500,4	410,15	12,3	128,9	- 18,0	- 14,6	364,7	5,9	
340 025 06	Horbach	560	466,0	832,20	1,4	54,9	272,2	219,4	171,3	16,4	
340 044 06	Schmalenberg	774	343,2	443,43	2,1	68,4	- 3,9	- 3,1	269,8	3,9	
340 050 06	Steinalben	439	183,4	417,86	1,0	37,9	14,7	11,8	127,9	3,9	
340 054 06	Waldfischbach-Burgalben	4 932	3 089,3	626,37	5,1	566,8	1 288,3	1 045,3	1 305,8	156,9	
340 000 07	VG Wallhalben	7 522	2 844,0	378,10	83,3	527,7	287,9	234,0	1 935,9	41,7	
340 017 07	Herschberg	886	288,8	325,97	11,3	67,5	- 13,5	- 11,0	212,5	6,3	
340 018 07	Hettenhausen	263	91,0	346,17	3,6	20,3	- 1,1	- 0,9	64,9	2,3	
340 041 07	Saalstadt	341	162,5	476,53	6,3	26,1	12,7	10,3	117,7	1,4	
340 042 07	Schauerberg	202	60,5	299,28	4,8	11,1	1,8	1,4	42,1	0,4	
340 055 07	Weselberg	1 368	662,0	483,95	26,9	119,0	125,2	101,6	401,8	9,8	
340 204 07	Biedershausen	274	87,2	318,15	6,4	10,6	- 3,4	- 2,7	71,8	0,7	
340 215 07	Knopp-Labach	471	152,2	323,04	3,2	32,2	0,7	0,6	113,1	0,4	
340 216 07	Krähenberg	150	68,0	453,37	3,6	14,1	12,7	10,3	38,4	1,1	
340 219 07	Obernheim-Kirchenarnbach	1 800	449,8	249,91	4,9	94,3	- 1,6	- 1,3	344,2	3,1	
340 224 07	Schmitshausen	427	155,7	364,71	5,3	28,5	6,5	5,3	112,4	3,2	
340 225 07	Wallhalben	818	446,4	545,74	2,6	78,7	90,4	73,8	277,1	11,4	
340 228 07	Winterbach (Pfalz)	522	219,9	421,25	4,6	25,2	57,5	46,7	140,0	1,6	
340 000 08	VG Zweibrücken-Land	16 998	9 136,9	537,53	99,0	1 234,3	3 268,0	2 734,5	4 914,4	106,0	
340 201 08	Althornbach	736	1 320,5	1 794,19	5,2	93,1	1 226,8	1 028,5	186,3	4,5	
340 202 08	Battweiler	754	310,0	411,19	4,8	46,0	25,0	20,3	233,3	3,1	

30 Steuereinnahmen, Realsteuerhebesätze, Realsteueraufbringungskraft und Steuereinnahmekraft der Gemeinden 2009

Gem.-Schl.-Nr.	Landkreis Verbandsgemeinde Gemeinde	Realsteuerhebesätze			Realsteueraufbringungskraft				Steuereinnahmekraft der Gemeinden ²⁾		Steuereinnahmekraft der Gemeinden ²⁾ zuzüglich Schlüssel- zuweisung ³⁾	
		Grundsteuer		Gewerbesteuer	insgesamt		Grundsteuer	Gewerbesteuer	1 000 EUR	EUR je Einw.	1 000 EUR	EUR je Einw.
		A	B		1 000 EUR	EUR je Einw.						
		%			1 000 EUR	EUR je Einw.	EUR je Einw.	EUR je Einw.	1 000 EUR	EUR je Einw.	1 000 EUR	EUR je Einw.
noch: LK Südwestpfalz												
340 020 02	Hinterweidenthal	280	320	352	455,1	278,85	126,40	152,45	813,8	498,67	882,3	540,65
340 030 02	Lug	269	317	352	69,9	108,98	91,27	17,70	276,7	431,71	292,6	456,54
340 047 02	Schwanheim	280	320	352	1 008,6	1 700,84	107,27	1 593,58	1 022,3	1 723,93	1 022,3	1 723,93
340 049 02	Spirkelbach	280	320	352	67,4	97,56	83,13	14,43	258,7	374,39	420,9	609,12
340 057 02	Wilgartswiesen	300	320	352	163,9	153,61	112,57	41,04	426,9	400,07	633,0	593,22
340 000 03	VG Pirmasens-Land	280	320	353	2 024,2	158,42	109,16	49,26	5 651,6	442,33	7 336,7	574,21
340 008 03	Eppenbrunn	280	320	352	178,9	127,51	101,83	25,68	550,5	392,39	823,0	586,60
340 019 03	Hilst	280	320	352	55,2	157,65	111,56	46,09	160,8	459,45	217,6	621,81
340 026 03	Kröppen	280	320	352	88,1	115,22	99,68	15,54	288,8	377,53	412,8	539,62
340 028 03	Lemberg	280	320	355	641,6	158,61	113,32	45,30	1 774,2	438,61	2 398,5	592,94
340 036 03	Obersimten	280	320	352	98,9	151,62	112,87	38,75	347,5	533,05	347,5	533,05
340 040 03	Ruppertsweiler	280	320	352	321,3	219,80	115,27	104,53	801,5	548,20	803,2	549,39
340 048 03	Schweix	280	320	352	35,9	102,53	107,96	- 5,43	134,3	383,67	192,1	548,86
340 052 03	Trulben	280	322	360	167,6	126,89	106,08	20,80	500,9	379,22	688,2	520,97
340 053 03	Vinningen	280	320	352	316,8	187,34	114,74	72,60	772,2	456,65	1 040,0	615,03
340 205 03	Bottenbach	280	320	352	119,9	162,42	86,97	75,45	320,8	434,74	413,7	560,64
340 000 04	VG Rodalben	280	320	352	3 736,4	250,23	110,72	139,51	7 626,4	510,74	8 769,0	587,26
340 003 04	Clausen	280	320	352	170,9	114,68	100,29	14,39	577,3	387,44	786,8	528,02
340 007 04	Donsieders	280	320	352	132,3	131,63	107,10	24,53	408,5	406,45	454,3	452,09
340 027 04	Leimen	280	320	352	91,8	94,56	114,72	- 20,16	348,7	359,12	513,5	528,80
340 031 04	Merzalben	280	320	352	310,9	245,94	112,66	133,28	621,0	491,31	622,2	492,22
340 032 04	Münchweiler an der Rodalb	280	320	352	1 469,3	499,25	122,65	376,59	2 167,8	736,60	2 175,6	739,24
340 038 04	Rodalben, St.	280	320	352	1 561,3	215,08	107,65	107,43	3 503,1	482,59	4 216,7	580,89
340 000 05	VG Thaleisweiler-Fröschen	279	319	352	3 059,3	276,01	115,09	160,92	5 896,4	531,98	6 570,8	592,82
340 023 05	Höheisweiler	280	320	352	182,1	196,90	108,28	88,62	424,8	459,30	424,8	459,30
340 024 05	Höhrfröschen	280	320	352	122,3	133,55	113,88	19,68	413,5	451,46	414,1	452,08
340 035 05	Nünssweiler	280	320	352	216,8	272,34	111,78	160,57	379,9	477,31	503,1	632,03
340 037 05	Petersberg	280	320	352	160,8	181,04	114,81	66,23	417,5	470,20	451,9	508,92
340 051 05	Thaleisweiler-Fröschen	269	317	352	1 732,3	507,87	149,83	358,04	2 513,2	736,80	2 659,6	779,71
340 217 05	Maßweiler	280	320	352	184,1	166,45	84,15	82,30	465,6	420,94	520,9	471,00
340 220 05	Reifenberg	280	320	352	86,5	104,75	88,68	16,07	339,2	410,61	470,8	569,99
340 222 05	Rieschweiler-Mühlbach	280	320	352	374,3	168,91	91,54	77,37	942,6	425,37	1 125,5	507,90
340 000 06	VG Waldfischbach-Burgalben	264	302	347	3 568,6	281,68	125,71	155,97	7 494,0	591,53	8 238,0	650,25
340 012 06	Geiselberg	250	290	340	124,6	144,16	162,62	- 18,46	437,0	505,75	442,4	512,08
340 015 06	Heltersberg	255	290	340	462,3	214,84	132,63	82,21	1 475,5	685,62	1 483,8	689,50
340 016 06	Hermersberg	270	310	340	377,2	218,27	115,70	102,57	845,2	489,11	977,7	565,77
340 022 06	Höheinöd	270	320	350	129,9	106,46	121,89	- 15,43	503,9	413,01	739,7	606,27
340 025 06	Horbach	260	295	340	358,1	639,47	114,74	524,73	492,9	880,20	497,5	888,42
340 044 06	Schmalenberg	255	290	330	77,6	100,24	105,87	- 5,63	352,1	454,85	461,9	596,81
340 050 06	Steinalben	240	260	330	66,6	151,79	114,58	37,22	195,4	445,18	266,6	607,37
340 054 06	Waldfischbach-Burgalben	270	310	350	1 972,4	399,91	126,02	273,89	3 192,2	647,23	3 368,4	682,97
340 000 07	VG Wallhalben	275	321	353	939,5	124,90	85,07	39,84	2 863,2	380,65	4 282,5	569,33
340 017 07	Herschberg	275	325	360	67,9	76,67	92,17	- 15,50	289,2	326,37	507,8	573,12
340 018 07	Hettenhausen	269	317	350	24,2	91,94	96,35	- 4,41	91,6	348,11	133,1	506,18
340 041 07	Saalstadt	269	317	350	47,7	140,00	100,93	39,07	164,4	482,02	192,2	563,59
340 042 07	Schauerberg	269	317	350	18,7	92,73	83,64	9,08	60,9	301,35	99,5	492,64
340 055 07	Weselberg	280	320	350	284,1	207,65	111,64	96,00	672,0	491,26	760,9	556,18
340 204 07	Biedershausen	269	317	350	14,5	52,74	65,61	- 12,87	87,6	319,73	124,5	454,28
340 215 07	Knopp-Labach	269	317	350	38,4	81,53	79,89	1,64	151,8	322,32	234,3	497,51
340 216 07	Krähenberg	269	317	350	32,1	214,19	125,75	88,45	69,2	461,41	89,3	595,50
340 219 07	Obernheim-Kirchenarnbach	280	320	350	102,6	57,01	57,96	- 0,95	450,2	250,09	1 018,8	566,02
340 224 07	Schmitshausen	280	320	350	42,2	98,73	82,83	15,89	156,6	366,66	212,1	496,65
340 225 07	Wallhalben	280	330	360	175,1	214,09	101,48	112,60	447,1	546,60	555,9	679,55
340 228 07	Winterbach (Pfalz)	269	317	350	92,0	176,24	60,65	115,59	222,8	426,74	354,1	678,37
340 000 08	VG Zweibrücken-Land	275	318	350	4 840,9	284,79	83,04	201,75	9 327,6	548,75	11 239,9	661,25
340 201 08	Althornbach	269	317	352	1 383,5	1 879,76	141,94	1 737,82	1 376,1	1 869,69	1 376,1	1 869,69
340 202 08	Battweiler	280	320	352	79,3	105,20	70,67	34,54	311,0	412,46	401,2	532,11

30 Steuereinnahmen, Realsteuerhebesätze, Realsteueraufbringungskraft und Steuereinnahmekraft der Gemeinden 2009

Gem.- Schl.- Nr.	Landkreis Verbandsgemeinde Gemeinde	Be- völkerung am 30.06.2009	Steuereinnahmen insgesamt (netto)		Einnahmen aus der / dem					
					Grundsteuer		Gewerbsteuer		Gemeindeanteil an der	
					A	B	Auf- kommen (brutto)	Ein- nahmen (netto) ¹⁾	Ein- kommen- steuer	Umsatz- steuer
					1 000 EUR					
		Anzahl	1 000 EUR	EUR je Einw.						

noch: LK Südwestpfalz

340 203 08	Bechhofen	2 191	996,0	454,57	2,8	159,1	37,7	30,6	789,9	9,3
340 206 08	Contwig	4 906	3 133,8	638,77	21,2	369,0	1 575,4	1 319,7	1 366,6	42,9
340 207 08	Dellfeld	1 416	555,0	391,97	4,3	90,8	45,5	36,9	410,2	8,9
340 208 08	Dietrichingen	372	131,2	352,78	9,5	27,6	0,9	0,7	91,3	0,9
340 209 08	Großbundenbach	384	157,4	409,79	4,7	21,4	21,5	17,4	111,8	0,6
340 210 08	Großsteinhausen	641	231,9	361,77	4,2	40,6	- 18,6	- 15,1	197,5	2,7
340 211 08	Hornbach, St.	1 605	554,4	345,41	12,9	120,6	- 2,6	- 2,1	403,1	16,4
340 212 08	Käshofen	716	302,4	422,35	7,1	48,7	15,2	12,3	230,3	2,2
340 213 08	Kleinbundenbach	431	187,4	434,75	4,9	28,4	3,3	2,7	148,4	1,9
340 214 08	Kleinsteinhausen	800	276,5	345,63	4,1	50,2	12,9	10,5	205,4	4,1
340 218 08	Mauschbach	286	376,4	1 315,95	3,0	27,3	318,2	266,3	77,1	1,6
340 221 08	Riedelberg	495	132,9	268,54	3,9	24,8	- 5,4	- 4,4	105,1	2,0
340 223 08	Rosenkopf	385	151,0	392,09	1,9	26,8	2,3	1,8	117,3	1,4
340 226 08	Walshausen	347	128,7	371,03	3,1	22,4	8,3	6,8	93,6	1,3
340 227 08	Wiesbach	533	191,3	358,99	1,3	37,6	1,9	1,5	147,0	2,2
Rheinland-Pfalz		4 018 855	2 812 059,7	699,72	18 463,5	426 159,8	1 233 870,9	1 011 991,9	1 188 426,6	141 456,4

30 Steuereinnahmen, Realsteuerhebesätze, Realsteueraufbringungskraft und Steuereinnahmekraft der Gemeinden 2009

Gem.- Schl.- Nr.	Landkreis Verbandsgemeinde Gemeinde	Realsteuer- hebesätze			Realsteueraufbringungskraft				Steuer- einnahmekraft der Gemeinden ²⁾		Steuer- einnahmekraft der Gemeinden ²⁾ zuzüglich Schlüssel- zuweisung ³⁾	
		Grund- steuer		Ge- wer- be- steuer	insgesamt		Grund- steuer	Ge- werbe- steuer	1 000 EUR	EUR je Einw.	1 000 EUR	EUR je Einw.
		A	B									
		%			1 000 EUR	EUR je Einw.	EUR je Einw.	EUR je Einw.	1 000 EUR	EUR je Einw.	1 000 EUR	EUR je Einw.

noch: LK Südwestpfalz

340 203 08	Bechhofen	280	320	352	209,6	95,68	77,75	17,93	1 001,8	457,24	1 232,0	562,32
340 206 08	Contwig	269	317	352	2 057,3	419,34	84,53	334,81	3 211,0	654,51	3 479,1	709,15
340 207 08	Dellfeld	280	320	352	147,4	104,13	70,65	33,48	558,0	394,10	723,0	510,58
340 208 08	Dietrichingen	280	320	352	39,7	106,61	104,05	2,56	131,7	354,01	215,3	578,74
340 209 08	Großbundenbach	280	320	352	49,7	129,41	71,13	58,28	158,1	411,68	177,9	463,26
340 210 08	Großsteinhausen	280	320	352	27,7	43,22	73,44	- 30,22	231,4	360,98	334,5	521,84
340 211 08	Hornbach, St.	280	320	352	137,4	85,62	87,33	- 1,71	557,5	347,32	786,1	489,78
340 212 08	Käshofen	269	317	352	75,2	105,01	82,92	22,10	304,8	425,72	416,9	582,24
340 213 08	Kleinbundenbach	280	320	352	38,3	88,75	80,85	7,89	188,0	436,08	239,8	556,41
340 214 08	Kleinsteinhausen	269	317	352	71,2	89,03	72,22	16,81	278,3	347,87	439,1	548,93
340 218 08	Mauschbach	255	290	330	389,0	1 360,06	122,85	1 237,21	415,8	1 453,87	415,8	1 453,87
340 221 08	Riedelberg	280	320	352	24,5	49,46	60,91	- 11,45	132,6	267,85	265,7	536,86
340 223 08	Rosenkopf	269	317	352	32,8	85,30	79,16	6,15	151,1	392,52	233,0	605,15
340 226 08	Walshausen	280	320	352	35,4	102,11	77,05	25,05	128,8	371,19	190,1	547,97
340 227 08	Wiesbach	280	320	352	42,8	80,33	76,67	3,66	191,7	359,61	314,2	589,49
	Rheinland-Pfalz	285	337	367	1 678 889,4	417,75	110,65	307,10	2 786 893,4	693,45	3 210 013,5	798,74

Fußnoten:

- 1) Aufkommen abzüglich Gewerbesteuerumlage.
- 2) Realsteueraufbringungskraft abzüglich Gewerbesteuerumlage und zuzüglich Gemeindeanteile an der Einkommensteuer bzw. an der Umsatzsteuer.
- 3) An die Gemeinden auszahlender Betrag.

IV. Alphabetisches Verzeichnis der Verbandsgemeinden und Gemeinden

1. Verbandsgemeinden

Verbandsgemeinde	KR	VG	Verbandsgemeinde	KR	VG
A			Göllheim	333	03
Adenau	131	01	Grünstadt-Land	332	03
Alsenz-Obermoschel	333	01	Guntersblum	339	04
Altenahr	131	02	H		
Altenglan	336	01	Hachenburg	143	02
Altenkirchen (Westerwald)	132	01	Hagenbach	334	02
Alzey-Land	331	01	Hahnstätten	141	04
Annweiler am Trifels	337	01	Hamm (Sieg)	132	06
Arzfeld	232	01	Hauenstein	340	02
Asbach	138	01	Heidesheim am Rhein	339	05
B			Hermeskeil	235	01
Bad Bergzabern	337	02	Herrstein	134	03
Bad Breisig	131	03	Herxheim	337	04
Bad Ems	141	01	Heßheim	338	03
Bad Hönningen	138	02	Hettenleidelheim	332	04
Bad Kreuznach	133	01	Hillesheim	233	03
Bad Marienberg (Westerwald)	143	01	Hochspeyer	335	03
Bad Münster am Stein-Ebernburg	133	02	Höhr-Grenzhausen	143	03
Bad Sobernheim	133	07	I		
Baumholder	134	01	Irrel	232	03
Bellheim	334	01	J		
Bernkastel-Kues	231	01	Jockgrim	334	03
Betzdorf	132	02	K		
Birkenfeld	134	02	Kaisersesch	135	02
Bitburg-Land	232	02	Kaiserslautern-Süd	335	04
Bodenheim	339	02	Kandel	334	04
Braubach	141	02	Kastellaun	140	03
Brohltal	131	04	Katzenelnbogen	141	05
Bruchmühlbach-Miesau	335	01	Kelberg	233	04
C			Kell am See	235	02
Cochem	135	01	Kirchberg (Hunsrück)	140	04
D			Kirchen (Sieg)	132	07
Daaden	132	03	Kirchheimbolanden	333	04
Dahner Felsenland	340	01	Kirn-Land	133	03
Dannstadt-Schauernheim	338	01	Konz	235	03
Daun	233	01	Kröv-Bausendorf	231	02
Deidesheim	332	01	Kusel	336	03
Dierdorf	138	03	Kyllburg	232	04
Diez	141	03	L		
Dudenhofen	338	02	Lambrecht (Pfalz)	332	05
E			Landau-Land	337	05
Edenkoben	337	03	Landstuhl	335	05
Eich	331	02	Langenlonsheim	133	04
Eisenberg (Pfalz)	333	02	Lauterecken	336	04
Emmelshausen	140	02	Lingenfeld	334	05
Enkenbach-Alsenborn	335	02	Linz am Rhein	138	04
F			Loreley	141	08
Flammersfeld	132	04	M		
Freinsheim	332	02	Maifeld	137	02
G			Maikammer	337	06
Gau-Algesheim	339	03	Manderscheid	231	03
Gebhardshain	132	05	Maxdorf	338	04
Gerolstein	233	02	Meisenheim	133	05
Glan-Münchweiler	336	02	Mendig	137	04
			Monsheim	331	03
			Montabaur	143	04

Verbandsgemeinde	KR	VG	Verbandsgemeinde	KR	VG
N			Sprendlingen-Gensingen		
Nassau	141	06	Stromberg	339	08
Nastätten	141	07		133	08
Neuerburg	232	05	T		
Neumagen-Dhron	231	05	Thaleischweiler-Fröschen	340	05
Nieder-Olm	339	06	Thalfang am Erbeskopf	231	06
Nierstein-Oppenheim	339	07	Traben-Trarbach	231	07
O			Treis-Karden	135	04
Obere Kyll	233	05	Trier-Land	235	07
Offenbach an der Queich	337	07	U		
Otterbach	335	06	Ulmen	135	03
Otterberg	335	07	Unkel	138	07
P			Untermosel	137	06
Pellenz	137	01	V		
Pirmasens-Land	340	03	Vallendar	137	07
Prüm	232	06	Vordereifel	137	03
Pudersbach	138	05	W		
R			Wachenheim an der Weinstraße	332	06
Ramstein-Miesenbach	335	08	Waldbreitbach	138	08
Ransbach-Baumbach	143	05	Waldfischbach-Burgalben	340	06
Rengsdorf	138	06	Waldmohr	336	06
Rennerod	143	06	Waldsee	338	05
Rhaunen	134	04	Wallhalben	340	07
Rheinböllen	140	05	Wallmerod	143	08
Rhein-Nahe	339	01	Weilerbach	335	09
Rhens	137	05	Weißenthurm	137	08
Rockenhausen	333	05	Westerburg	143	09
Rodalben	340	04	Westhofen	331	04
Rüdesheim	133	06	Winnweiler	333	06
Rülzheim	334	06	Wirges	143	10
Ruwer	235	04	Wissen	132	08
S			Wittlich-Land	231	08
Saarburg	235	05	Wolfstein	336	07
Sankt Goar-Oberwesel	140	06	Wöllstein	331	05
Schönenberg-Kübelberg	336	05	Wörrstadt	331	06
Schweich an der Römischen Weinstraße	235	06	Z		
Selters (Westerwald)	143	07	Zell (Mosel)	135	05
Simmern / Hunsrück	140	07	Zweibrücken-Land	340	08
Speicher	232	07			

2. Gemeinden

PLZ	Gemeindenname	KR	GE	VG	PLZ	Gemeindenname	KR	GE	VG
A					54597	Auw bei Prüm	232	202	06
					54441	Ayl	235	002	05
54298	Aach	235	001	07	B				
55767	Abentheuer	134	001	02	56729	Baar	137	007	03
55568	Abtweiler	133	001	05	55422	Bacharach, Stadt	339	003	01
56729	Acht	137	001	03	57610	Bachenberg	132	004	01
55767	Achtelsbach	134	002	02	76887	Bad Bergzabern, Stadt	337	005	02
53518	Adenau, Stadt	131	001	01	56864	Bad Bertrich	135	501	03
67742	Adenbach	336	001	04	53498	Bad Breisig, Stadt	131	006	03
54689	Affler	232	001	05	67098	Bad Dürkheim, Stadt	332	002	00
53506	Ahrbrück	131	002	02	56130	Bad Ems, Stadt	141	006	01
56459	Ailertchen	143	200	09	53557	Bad Hönningen, Stadt	138	004	02
76857	Albersweiler	337	001	01	55545	Bad Kreuznach, große kreisangehörige Stadt	133	006	00
66871	Albessen	336	002	03	56470	Bad Marienberg (Westerwald), Stadt	143	206	01
55234	Albig	331	001	01	55583	Bad Münster am Stein-Ebernburg, Stadt	133	007	02
67308	Albisheim (Pfrimm)	333	001	03	53474	Bad Neuenahr-Ahrweiler, Stadt	131	007	00
56859	Alf	135	001	05	55566	Bad Sobernheim, Stadt	133	501	07
56828	Alflen	135	002	03	54657	Badem	232	007	04
56332	Alken	137	201	06	56291	Badenhard	140	005	02
55758	Allenbach	134	003	03	55576	Badenheim	339	004	08
56370	Allendorf	141	001	05	54314	Baldringen	235	003	02
55595	Allenfeld	133	002	06	65558	Balduinstein	141	503	03
57610	Almersbach	132	001	01	54597	Balesfeld	232	203	04
57642	Alpenrod	143	202	02	66851	Bann	335	002	05
56237	Alsbach	143	001	05	56424	Bannberscheid	143	003	10
57518	Alsdorf	132	002	02	76889	Barbelroth	337	006	02
54668	Alsdorf	232	002	03	55758	Bärenbach	133	008	03
67821	Alsenz	333	003	01	55483	Bärenbach	140	006	04
67577	Alsheim	331	002	02	53534	Barweiler	131	008	01
67482	Altdorf	337	002	03	55606	Bärweiler	133	009	07
53505	Altenahr	131	003	02	54578	Basberg	233	002	03
55585	Altenbamberg	133	003	02	56220	Bassenheim	137	202	08
65624	Altendiez	141	002	03	67271	Battenberg (Pfalz)	332	003	03
66885	Altenglan	336	003	01	66484	Battweiler	340	202	08
66903	Altenkirchen	336	004	05	53534	Bauler	131	009	01
57610	Altenkirchen (Westerwald), Stadt	132	501	01	54673	Bauler	232	008	05
56288	Alterkülz	140	001	03	55774	Baumholder, Stadt	134	005	01
66484	Althornbach	340	201	08	54538	Bausendorf	231	004	02
56858	Altlay	135	003	05	54636	Baustert	232	009	02
67317	Altleiningen	332	001	04	67808	Bayerfeld-Steckweiler	333	004	05
54518	Altrich	231	001	08	56132	Becheln	141	008	01
67122	Altrip	338	001	00	55234	Bechenheim	331	005	01
54636	Altscheid	232	003	05	67827	Becherbach	133	011	05
56858	Altstrimmig	135	004	05	55608	Becherbach bei Kirn	133	010	03
55469	Altweidelbach	140	002	07	66894	Bechhofen	340	203	08
55232	Alzey, Stadt	331	003	00	67595	Bechtheim	331	006	04
54675	Ammeldingen an der Our	232	004	05	55234	Bechtolsheim	331	007	01
54673	Ammeldingen bei Neuerburg	232	005	05	66885	Bedesbach	336	106	01
56626	Andernach, große kreisangehörige Stadt	137	003	00	54662	Beilingen	232	010	07
56584	Anhausen	138	002	06	56814	Beilstein	135	007	01
76855	Annweiler am Trifels, Stadt	337	501	01	67259	Beindersheim	338	002	03
56729	Anschau	137	004	03	54552	Beinhausen	233	003	04
53533	Antweiler	131	004	01	54340	Bekond	235	004	06
55437	Appenheim	339	001	03	56858	Belg	140	007	04
56769	Arbach	233	201	04	55469	Belgweiler	140	008	07
53533	Aremberg	131	005	01	56745	Bell	137	008	04
54518	Arenrath	231	003	08	56288	Bell (Hunsrück)	140	009	03
56729	Arft	137	006	03	76756	Bellheim	334	001	01
55595	Argenschwang	133	004	06	56459	Bellingen	143	207	09
55496	Argenthal	140	003	05	56290	Beltheim	140	010	03
55288	Armsheim	331	004	06	56170	Bendorf, Stadt	137	203	00
56244	Arnshöfen	143	203	08	54538	Bengel	231	005	02
56337	Arzbach	141	201	01	67808	Bennhausen	333	005	04
54687	Arzfeld	232	201	01	55494	Benzweiler	140	011	05
55758	Asbach	134	004	04	56769	Bereborn	233	202	09
53567	Asbach	138	003	01	56766	Berenbach	233	203	04
67753	Aschbach	336	005	07	53505	Berg	131	011	02
55459	Aspishheim	339	002	08	56357	Berg	141	009	07
57627	Astert	143	204	02	76768	Berg (Pfalz)	334	002	02
56370	Attenhausen	141	003	06	55608	Bergen	134	006	03
57629	Atzelgift	143	205	02	55469	Bergenhäuser	140	012	07
56766	Auderath	135	005	03	56368	Berghausen	141	010	05
56357	Auel	141	004	08					
55569	Auen	133	005	07					
65582	Aull	141	005	03					
54664	Auw an der Kyll	232	006	07					

PLZ	Gemeindenname	KR	GE	VG	PLZ	Gemeindenname	KR	GE	VG
55776	Berglangenbach	134	007	01	57648	Bölsberg	143	211	01
54426	Berglicht	231	006	06	56579	Bonefeld	138	005	06
54518	Bergweiler	231	007	08	54316	Bonerath	235	010	04
54673	Berkoth	232	011	05	53539	Bongard	233	206	04
54570	Berlingen	233	004	02	55595	Boos	133	014	06
56729	Bermel	137	011	03	56729	Boos	137	014	03
67593	Bermersheim	331	009	04	56154	Boppard, Stadt	140	501	00
55234	Bermersheim vor der Höhe	331	008	01	54422	Börfink	134	011	02
54578	Berndorf	233	005	03	53539	Borler	233	207	04
56370	Berndroth	141	011	05	55237	Bornheim	331	012	01
54470	Bernkastel-Kues, Stadt	231	008	01	76879	Bornheim	337	014	07
57614	Berod bei Hachenburg	132	201	01	56348	Bornich	141	016	08
56414	Berod bei Wallmerod	143	208	08	57614	Borod	143	212	02
54673	Berscheid	232	012	05	67725	Börrstadt	333	009	06
55777	Berschweiler bei Baumholder	134	008	01	66904	Börsborn	336	008	02
55608	Berschweiler bei Kirn	134	009	03	66887	Bosenbach	336	009	01
56459	Berzhahn	143	209	09	66504	Bottenbach	340	205	03
57632	Berzhausen	132	005	04	54552	Boxberg	233	010	04
54413	Bescheid	235	005	01	57555	Brachbach	132	012	07
54570	Betteldorf	233	006	01	56761	Brachtendorf	135	011	02
56355	Bettendorf	141	012	07	56459	Brandscheid	143	213	09
54533	Bettenfeld	231	009	03	54608	Brandscheid	232	207	06
54646	Bettingen	232	013	02	56338	Braubach, Stadt	141	501	02
57518	Betzdorf, Stadt	132	006	02	54472	Brauneberg	231	012	01
56283	Beulich	140	201	02	56288	Braunshorn	140	018	03
56825	Beuren	135	008	03	55595	Braunweiler	133	015	06
54413	Beuren (Hochwald)	235	008	01	55606	Brauweiler	133	016	03
56291	Bickenbach	140	014	02	54636	Brecht	232	020	02
54636	Bickendorf	232	014	02	54426	Breit	231	202	06
55234	Biebelnheim	331	010	01	56237	Breitenau	143	006	05
55546	Biebelsheim	133	012	01	66916	Breitenbach	336	010	06
55471	Biebern	140	015	07	55592	Breitenheim	133	017	05
56370	Biebrich	141	013	05	55758	Breienthal	134	013	03
66917	Biedershausen	340	204	07	53547	Breitscheid	138	006	08
67308	Biedesheim	333	006	03	55422	Breitscheid	339	007	01
54636	Biersdorf am See	232	015	02	57539	Breitscheidt	132	013	06
54675	Biesdorf	232	016	05	56370	Bremberg	141	018	05
56414	Bilkheim	143	210	08	56814	Bremm	135	012	01
76831	Billigheim-Ingenheim	337	007	05	56651	Brenk	131	201	04
55411	Bingen am Rhein, große kreisangehörige Stadt	339	005	00	56479	Bretthausen	143	214	06
56754	Binningen	135	009	04	55559	Bretzenheim	133	018	04
54518	Binsfeld	231	010	08	67725	Breunigweiler	333	011	06
54587	Birgel	233	007	05	56321	Brey	137	204	05
57589	Birkenbeul	132	007	06	56867	Briedel	135	013	05
55765	Birkenfeld, Stadt	134	010	02	56829	Brieden	135	014	04
67134	Birkenheide	338	003	04	56820	Briedern	135	015	01
57587	Birken-Honigsessen	132	008	08	54646	Brimingen	232	021	02
76889	Birkenhördt	337	008	02	54552	Brockscheid	233	011	01
56291	Birkheim	140	016	02	56332	Brodenbach	137	205	06
76831	Birkweiler	337	009	05	56754	Brohl	135	016	04
65626	Birlenbach	141	014	03	56656	Brohl-Lützing	131	014	03
57612	Birnbach	132	009	01	54518	Bruch	231	013	08
54574	Birresborn	233	204	02	57539	Bruchertseifen	132	014	06
54634	Birtlingen	232	017	02	53572	Bruchhausen	138	008	07
67294	Bischheim	333	007	04	66892	Bruchmühlbach-Miesau	335	003	01
67281	Bissersheim	332	004	03	55758	Bruchweiler	134	014	03
67806	Bisterschied	333	008	05	76891	Bruchweiler-Bärenbach	340	501	01
54634	Bitburg, Stadt	232	018	00	55767	Brücken	134	015	02
57539	Bitzen	132	010	06	66904	Brücken (Pfalz)	336	011	05
56865	Blankenrath	135	010	05	53539	Brücktal	233	208	04
66869	Blaubach	336	006	03	55606	Bruschied	133	201	03
54570	Bleckhausen	233	008	01	56814	Bruttig-Fankel	135	017	01
54608	Bleialf	232	206	06	56288	Bubach	140	020	07
67273	Bobenheim am Berg	332	005	02	67308	Bubenheim	333	012	03
67240	Bobenheim-Roxheim	338	004	00	55270	Bubenheim	339	008	03
76891	Bobenthal	340	001	01	67742	Buborn	336	012	04
67482	Böbingen	337	011	03	56290	Buch	140	021	03
76833	Böchingen	337	012	05	56357	Buch	141	019	07
55595	Bockenau	133	013	06	56823	Büchel	135	018	03
67278	Bockenheim an der Weinstraße	332	006	03	55491	Büchenbeuren	140	024	04
56412	Boden	143	005	04	54608	Buchet	232	208	06
53539	Bodenbach	233	205	04	53567	Buchholz (Westerwald)	138	080	01
55294	Bodenheim	339	006	02	55469	Budenbach	140	023	07
56357	Bogel	141	015	07	55257	Budenheim	339	009	00
67459	Böhl-Iggelheim	338	005	00	54610	Büdesheim	232	209	06
67295	Bolanden	333	010	04	54426	Büdlisch	231	203	06
55624	Bollenbach	134	012	04	55767	Buhlenberg	134	016	02
76887	Böllenborn	337	013	02	56859	Bullay	135	019	05
54669	Bollendorf	232	019	03	55626	Bundenbach	134	017	04
					76891	Bundenthal	340	502	01

PLZ	Gemeindenname	KR	GE	VG	PLZ	Gemeindenname	KR	GE	VG
54597	Burbach	232	210	04	57520	Dickendorf	132	020	05
56593	Bürdenbach	132	015	04	55483	Dickenschied	140	028	04
56843	Burg (Mosel)	231	014	07	55758	Dickesbach	134	019	03
54646	Burg	232	022	05	56332	Dieblich	137	207	06
56659	Burgbrohl	131	202	04	54538	Diefenbach	231	020	02
56332	Burgen	137	206	06	67811	Dielkirchen	333	014	05
54472	Burgen	231	016	01	56379	Dienethal	141	027	06
57632	Burglahr	132	016	04	55276	Dienheim	339	012	07
65558	Burgschwalbach	141	020	04	55765	Dienstweiler	134	020	02
55595	Burgsponheim	133	019	06	76889	Dierbach	337	018	02
76835	Burrweiler	337	015	03	56269	Dierdorf, Stadt	138	012	03
54424	Burtscheid	231	017	06	54533	Dierfeld	231	021	03
76891	Busenberg	340	002	01	54523	Dierscheid	231	022	08
57612	Busenhausen	132	017	01	56355	Diethardt	141	502	07
					66484	Dietrichingen	340	208	08
					65582	Diez, Stadt	141	029	03
C					55487	Dill	140	029	04
					55481	Dillendorf	140	030	04
56237	Caan	143	007	05	76848	Dimbach	340	006	02
67829	Callbach	133	020	05	54614	Dingdorf	232	216	06
67316	Carlsberg	332	007	04	55234	Dintenheim	331	014	01
56379	Charlottenberg	141	021	03	67246	Dirmstein	332	010	03
66978	Clausen	340	003	04	56729	Ditscheid	137	019	03
56812	Cochem, Stadt	135	020	01	67596	Dittelsheim-Heßloch	331	015	04
66497	Contwig	340	206	08	66903	Dittweiler	336	016	05
65558	Cramberg	141	022	03	54636	Dockendorf	232	026	02
67744	Cronenberg	336	013	04	54552	Dockweiler	233	018	01
					54518	Dodenburg	231	023	08
					54576	Dohm-Lammersdorf	233	019	03
					56812	Dohr	135	021	01
					55278	Dolgesheim	339	013	04
57567	Daaden	132	018	03	56290	Dommerhausen	140	202	03
56340	Dachsenhausen	141	023	02	66978	Donsieders	340	007	04
67273	Dackenheim	332	008	02	56379	Dörnberg	141	030	03
54649	Dackscheid	232	211	01	67585	Dorn-Dürkheim	339	201	04
54636	Dahlem	232	024	02	56357	Dornholzhausen	141	033	06
56348	Dahlheim	141	024	08	55444	Dörrebach	133	025	08
66994	Dahn, Stadt	340	004	01	76889	Dörrenbach	337	019	02
54689	Dahren	232	212	01	67806	Dörrmoschel	333	016	05
55595	Dalberg	133	021	06	56348	Dörscheid	141	031	08
54689	Daleiden	232	213	01	56370	Dörsdorf	141	032	05
55278	Dalheim	339	010	07	53533	Dorsel	131	018	01
55765	Dambach	134	018	02	55452	Dorsheim	133	026	04
54413	Damflos	235	014	01	56281	Dörth	140	031	02
55432	Damscheid	140	025	06	56305	Döttesfeld	138	013	05
53520	Dankerath	131	015	01	53520	Drees	233	210	04
67814	Dannenfels	333	013	04	57629	Dreifelden	143	215	02
67125	Dannstadt-Schauernheim	338	006	01	56414	Dreikirchen	143	011	08
54552	Darscheid	233	014	01	54518	Dreis	231	024	08
76848	Darstein	340	005	02	56472	Dreisbach	143	216	01
54689	Dasburg	232	214	01	54552	Dreis-Brück	233	020	01
53547	Dattenberg	138	009	04	67816	Dreisen	333	017	03
56589	Datzeroth	138	010	08	55585	Duchroth	133	027	02
55566	Daubach	133	022	07	54647	Dudeldorf	232	027	02
56412	Daubach	143	008	04	67373	Dudenhofen	338	007	02
54550	Daun, Stadt	233	501	01	53520	Dümpelfeld	131	501	01
56132	Dausenau	141	025	01	56754	Dünfus	135	022	04
54673	Dauwelshausen	232	025	05	56761	Düngenheim	135	023	02
55442	Daxweiler	133	023	08	66916	Dunzweiler	336	017	06
53426	Dedenbach	131	016	04	54597	Duppach	233	211	02
56237	Deesen	143	009	05	56307	Dürrholz	138	014	05
67146	Deidesheim, Stadt	332	009	01					
67742	Deimberg	336	014	04	E				
66503	Dellfeld	340	207	08	56424	Ebernhahn	143	012	10
54552	Demerath	233	016	01	56370	Ebertshausen	141	034	05
66871	Dennweiler-Frohnbach	336	015	03	67280	Ebertsheim	332	012	03
54570	Densborn	233	209	02	54668	Echternacherbrück	232	028	03
53507	Dernau	131	017	02	54636	Echtershausen	232	029	02
56307	Dernbach	138	011	05	55599	Eckelsheim	331	017	05
56428	Dernbach (Westerwald)	143	010	10	55444	Eckenroth	133	028	08
76857	Dernbach	337	017	01	55777	Eckersweiler	134	021	01
57520	Derschen	132	019	03	54531	Eckfeld	231	025	03
55592	Desloch	133	024	05	67480	Edenkoben, Stadt	337	020	03
56357	Dessighofen	141	026	06	67483	Edesheim	337	021	03
54340	Detzem	235	015	06	56814	Ediger-Eller	135	024	01
54570	Deudesfeld	233	017	01	54636	Ehlenz	232	030	02
54411	Deuselbach	231	018	06	56581	Ehlscheid	138	015	06
55278	Dexheim	339	011	07	56357	Ehr	141	035	07
54426	Dhronecken	231	019	06					
55494	Dichtelbach	140	027	05					

PLZ	Gemeindenname	KR	GE	VG	PLZ	Gemeindenname	KR	GE	VG
66871	Ehweiler	336	018	03	56244	Ewighausen	143	221	07
67575	Eich	331	018	02					
57612	Eichelhardt	132	022	01					
57632	Eichen	132	023	04					
53533	Eichenbach	131	021	01					
54649	Eilscheid	232	217	01	56133	Fachbach	141	041	01
55278	Eimsheim	339	015	04	56814	Faid	135	029	01
56751	Einig	137	023	02	67808	Falkenstein	333	020	06
67753	Einöllen	336	019	07	54317	Farschweiler	235	021	04
67308	Einselthum	333	018	03	56472	Fehl-Ritzhausen	143	222	01
54298	Eisenach	232	218	03	67824	Feilbingert	133	030	02
67304	Eisenberg (Pfalz), Stadt	333	019	02	54636	Feilsdorf	232	036	02
54533	Eisenschmitt	231	026	03	54341	Fell	235	022	06
56370	Eisighofen	141	036	05	57580	Fensdorf	132	030	05
56337	Eitelborn	143	013	04	54668	Ferschweiler	232	037	03
57580	Elben	132	024	05	54597	Feuerscheid	232	222	06
56459	Elbingen	143	501	08	54584	Feusdorf	233	023	05
55765	Elchweiler	134	022	02	57635	Fiersbach	132	031	01
57578	Elkenroth	132	025	05	56341	Filsen	141	042	02
55765	Ellenberg	134	023	02	56766	Filz	135	030	03
56242	Ellenhausen	143	015	07	67822	Finkenbach-Gersweiler	333	021	01
56821	Ellenz-Poltersdorf	135	025	01	54439	Fisch	235	025	05
55497	Ellern (Hunsrück)	140	035	05	55743	Fischbach	134	025	03
67158	Ellerstadt	332	013	06	67693	Fischbach	335	007	03
54552	Ellscheid	233	021	01	66996	Fischbach bei Dahn	340	011	01
55765	Ellweiler	134	024	02	54675	Fischbach-Oberraden	232	038	05
67471	Elmstein	332	014	05	65558	Flacht	141	043	04
56479	Elsoff (Westerwald)	143	218	06	57632	Flammersfeld	132	032	04
66887	Elzweiler	336	021	01	76835	Flemlingen	337	025	03
54673	Emmelbaum	232	031	05	54597	Fleringen	232	223	06
56281	Emmelshausen	140	036	02	54636	Fließem	232	039	02
57520	Emmerzhausen	132	026	03	55234	Flornborn	331	024	01
56355	Endlichhofen	141	037	07	55237	Flonheim	331	025	01
55270	Engelstadt	339	016	03	67592	Flörsheim-Dalsheim	331	023	03
67677	Enkenbach-Alsenborn	335	004	02	54516	Flußbach	231	033	02
56850	Enkirch	231	029	07	57614	Fluterschen	132	033	01
54340	Ensch	235	019	06	66887	Föckelberg	336	025	01
55232	Ensheim	331	019	06	54343	Föhren	235	026	06
57647	Enspel	143	219	09	55777	Fohren-Linden	134	026	01
54646	Enzen	232	032	02	57537	Forst	132	034	06
55234	Eppelsheim	331	020	01	56754	Forst (Eifel)	135	031	04
56759	Eppenberg	135	026	02	56858	Forst (Hunsrück)	135	032	05
66957	Eppenbrunn	340	008	03	67147	Forst an der Weinstraße	332	017	01
65558	Eppenrod	141	038	03	57635	Forstmehren	132	035	01
55494	Erbach	140	037	05	55234	Framersheim	331	026	01
55234	Erbes-Büdesheim	331	021	01	67737	Frankelbach	335	009	06
54492	Erden	231	030	01	67468	Frankeneck	332	018	05
66887	Erdesbach	336	022	01	67468	Frankenstein	335	010	03
66996	Erfweiler	340	009	01	67227	Frankenthal (Pfalz), kreisfreie Stadt	311	000	00
56368	Ergeshausen	141	039	05	76833	Frankweiler	337	026	05
76891	Erlenbach bei Dahn	340	010	01	54316	Franzenheim	235	027	07
76872	Erlenbach bei Kandel	334	004	04	55776	Frauenberg	134	027	01
56814	Ernst	135	027	01	76872	Freckenfeld	334	005	04
54668	Ernzen	232	033	03	55546	Frei-Laubersheim	133	031	01
53579	Erpel	138	019	07	56244	Freilingen	143	018	07
67167	Erpolzheim	332	015	02	55234	Freimersheim	331	027	01
57635	Ersfeld	132	027	01	67482	Freimersheim (Pfalz)	337	027	03
67685	Erzenhausen	335	005	09	67251	Freinsheim, Stadt	332	019	02
54518	Esch	231	031	08	56244	Freirachdorf	143	019	07
54585	Esch	233	022	05	67361	Freisbach	334	006	05
56357	Eschbach	141	040	07	67596	Frettenham	331	028	04
76831	Eschbach	337	022	05	54450	Freudenburg	235	028	05
54619	Eschfeld	232	220	01	67159	Friedelsheim	332	020	06
55234	Esselborn	331	022	01	57520	Friedewald	132	036	03
55270	Essenheim	339	017	06	51598	Friesenhagen	132	037	07
76879	Essingen	337	023	07	55278	Friesenheim	339	018	07
54636	Eßlingen	232	034	02	66903	Frohhofen	336	027	05
67754	Eßweiler	336	023	07	55471	Fronhofen	140	039	07
67472	Esthal	332	016	05	56132	Frücht	141	044	01
54424	Etgert	231	032	06	53533	Fuchshofen	131	022	01
66871	Etschberg	336	024	03	55546	Fürfeld	133	032	01
54655	Etteldorf	232	035	04	57539	Fürthen	132	038	06
56244	Ettinghausen	143	220	08	67136	Fußgönheim	338	008	04
56729	Ettringen	137	025	03					
57539	Etzbach	132	028	06					
57632	Eulenberg	132	029	04					
67685	Eulenbis	335	006	09					
56761	Eulgem	135	028	02					
54597	Euscheid	232	221	01	55288	Gabsheim	331	029	06
76857	Eußerthal	337	024	01	56412	Gackenbach	143	020	04

PLZ	Gemeindenname	KR	GE	VG	PLZ	Gemeindenname	KR	GE	VG
56459	Härtlingen	143	230	09	56865	Hesweiler	135	041	05
55296	Harxheim	339	026	02	66919	Hettenhausen	340	018	07
54533	Hasborn	231	049	03	67310	Hettenleidelheim	332	027	04
66871	Haschbach am Remigiusberg	336	034	03	55758	Hettenrodt	134	040	03
56858	Haserich	135	039	05	54523	Hetzerrath	231	053	08
57635	Hasselbach	132	046	01	67259	Heuchelheim bei Frankenthal	338	013	03
56288	Hasselbach	140	046	03	76831	Heuchelheim-Klingen	337	040	05
67454	Haßloch	332	025	00	57612	Heupelzen	132	051	01
57644	Hattert	143	235	02	57627	Heuzert	143	240	02
55767	Hattgenstein	134	034	02	57612	Hilgenroth	132	052	01
76770	Hatzenbühl	334	009	03	56206	Hilgert	143	030	03
56332	Hatzenport	137	208	06	54576	Hillesheim, Stadt	233	029	03
76846	Hauenstein	340	014	02	67586	Hillesheim	339	028	04
66851	Hauptstuhl	335	012	05	56204	Hillscheid	143	031	03
56761	Haurath	135	040	02	54426	Hilscheid	231	054	06
56291	Hausbay	140	047	02	66957	Hilst	340	019	03
55608	Hausen	134	035	04	56357	Himmighofen	141	055	07
53547	Hausen (Wied)	138	007	08	55743	Hintertiefenbach	134	041	03
56745	Hausten	137	034	03	66999	Hinterweidenthal	340	020	02
67742	Hausweiler	336	035	04	54570	Hinterweiler	233	030	01
55481	Hecken	140	048	04	54316	Hinzenburg	235	046	04
53506	Heckenbach	131	027	02	54421	Hinzert-Pöler	235	047	01
54518	Heckenmünster	231	050	08	67756	Hinzweiler	336	042	07
54619	Heckhuscheid	232	236	06	65558	Hirschberg	141	057	03
54429	Heddert	235	040	02	55483	Hirschfeld (Hunsrück)	140	053	04
67753	Hefersweiler	336	036	07	67732	Hirschhorn/Pfalz	335	014	06
54426	Heidenburg	231	204	06	66996	Hirschthal	340	021	01
55262	Heidesheim am Rhein	339	027	05	56729	Hirten	137	036	03
54518	Heidweiler	231	051	08	57635	Hirz-Maulsbach	132	053	01
54673	Heilbach	232	047	05	54646	Hisel	232	052	02
56412	Heilberscheid	143	026	04	55234	Hochborn	331	011	04
54636	Heilenbach	232	048	02	67126	Hochdorf-Assenheim	338	014	01
67699	Heiligenmoschel	335	013	07	54472	Hochscheid	231	056	01
56412	Heiligenroth	143	027	04	67691	Hochspeyer	335	015	03
55779	Heimbach	134	036	01	76879	Hochstadt (Pfalz)	337	041	07
57629	Heimborn	143	236	02	55585	Hochstätten	133	045	02
55606	Heimweiler	133	041	03	56767	Höchstberg	233	215	04
55483	Heinzenbach	140	049	04	57629	Höchstenbach	143	241	02
55606	Heinzenberg	133	042	03	55606	Hochstetten-Dhaun	133	046	03
67742	Heinzenhausen	336	038	04	54316	Hockweiler	235	048	07
54614	Heisdorf	232	238	06	56472	Hof	143	243	01
65558	Heistenbach	141	053	03	53534	Hoffeld	131	030	01
56244	Helferskirchen	143	028	10	66989	Höheinöd	340	022	06
56479	Hellenhahn-Schellenberg	143	237	06	66989	Höheischweiler	340	023	05
55758	Hellertshausen	134	037	04	54570	Hohenfels-Essingen	233	033	02
57612	Helmenzen	132	047	01	56746	Hohenleimbach	131	206	04
57612	Helmeroth	132	048	01	67744	Hohenöllen	336	043	04
67716	Heltersberg	340	015	06	67591	Hohen-Sülzen	331	041	03
57612	Hemmelzen	132	049	01	66989	Höhrfröschen	340	024	05
55490	Henau	140	050	04	56462	Höhn	143	242	09
55619	Hennweiler	133	043	03	56203	Höhr-Grenzhausen, Stadt	143	032	03
66909	Henschtal	336	037	02	56412	Holler	143	033	04
54314	Hentern	235	043	02	56288	Hollnich	140	055	03
55758	Herborn	134	038	03	54668	Holsthum	232	053	03
54673	Herbstmühle	232	049	05	56379	Holzappel	141	059	03
66871	Herchweiler	336	039	03	55469	Holzbach	140	056	07
57562	Herdorf, Stadt	132	050	00	54316	Holzerath	235	050	04
54662	Herforst	232	050	07	56357	Holzhausen an der Haide	141	060	07
55452	Hergenfeld	133	044	06	65558	Holzheim	141	061	03
56457	Hergenroth	143	238	09	56479	Homburg	143	244	06
76872	Hergersweiler	337	037	02	67744	Homburg	336	044	04
54317	Herl	235	044	04	56379	Hömberg	141	058	06
66919	Hermersberg	340	016	06	54675	Hommerdingen	232	054	05
54411	Hermeskeil, Stadt	235	045	01	53518	Honerath	131	032	01
56368	Herold	141	054	05	53506	Hönningen	131	029	02
67742	Herren-Sulzbach	336	040	04	54538	Hontheim	231	057	02
56729	Herresbach	137	035	03	67744	Hoppstädten	336	045	04
55756	Herrstein	134	039	03	55768	Hoppstädten-Weiersbach	134	042	02
56249	Herschbach	143	029	07	54497	Horath	231	058	06
56414	Herschbach (Oberwesterwald)	143	239	08	55606	Horbach	133	047	03
66919	Herschberg	340	017	07	56412	Horbach	143	034	04
53518	Herschbroich	131	028	01	66851	Horbach	340	025	06
66909	Herschweiler-Pettersheim	336	041	02	55483	Horbruch	134	043	04
54597	Hersdorf	232	332	06	76771	Hördt	334	011	06
67273	Herxheim am Berg	332	026	02	56379	Horhausen	141	062	03
76863	Herxheim bei Landau/Pfalz	337	038	04	56593	Horhausen (Westerwald)	132	055	04
76863	Herxheimweyher	337	039	04	67724	Höringen	333	030	06
54619	Herzfeld	232	240	01	55469	Horn	140	058	07
67258	Heßheim	338	012	03	66500	Hornbach, Stadt	340	211	08

PLZ	Gemeindenname	KR	GE	VG	PLZ	Gemeindenname	KR	GE	VG
56766	Horperath	233	216	04	67653	Kaiserslautern, kreisfreie Stadt	312	000	00
55457	Horrweiler	339	029	08	53505	Kalenborn	131	036	02
66887	Horschbach	336	046	01	56759	Kalenborn	135	046	02
54552	Hörscheid	233	031	01	54570	Kalenborn-Scheuern	233	036	02
54552	Hörschhausen	233	032	04	67822	Kalkofen	333	036	01
54664	Hosten	232	055	07	67169	Kallstadt	332	028	02
55758	Hottenbach	134	044	04	56294	Kalt	137	041	02
57537	Hövels	132	054	08	53520	Kaltenborn	131	037	01
56412	Hübingen	143	036	04	56220	Kaltenengers	137	209	08
56479	Hüblingen	143	245	06	65558	Kaltenholzhausen	141	065	04
55595	Hüffelsheim	133	048	06	56206	Kammerforst	143	040	03
66909	Hüffler	336	047	02	56341	Kamp-Bornhofen	141	066	02
53520	Hümmel	131	033	01	76870	Kandel, Stadt	334	013	04
53547	Hümmerich	138	030	06	54441	Kanzem	235	055	03
56414	Hundsangen	143	037	08	76889	Kapellen-Drusweiler	337	045	02
55621	Hundsbach	133	049	05	56767	Kaperich	233	217	04
56235	Hundsdorf	143	038	05	55483	Kappel	140	062	04
56281	Hungenroth	140	060	02	67744	Kappeln	336	049	04
56355	Hunzel	141	063	07	76889	Kapsweyer	337	046	02
54518	Hupperath	231	062	08	56281	Karbach	140	063	02
66882	Hütschenhausen	335	016	08	54534	Karl	231	065	03
54673	Hütten	232	056	05	54673	Karlsruhausen	232	064	05
54636	Hütterscheid	232	057	02	53547	Kasbach-Ohlenberg	138	501	04
54636	Hüttingen an der Kyll	232	058	02	54668	Kaschenbach	232	065	03
54675	Hüttingen bei Lahr	232	059	05	56357	Kasdorf	141	067	07
					54317	Kasel	235	056	04
					66894	Käshofen	340	212	08
					56288	Kastellaun, Stadt	140	064	03
					54441	Kastel-Stadt	235	057	05
					67806	Katzenbach	333	037	05
55743	Idar-Oberstein, große kreisangehörige Stadt	134	045	00	56368	Katzenelnbogen, Stadt	141	068	05
57612	Idelberg	132	056	01	67734	Katzweiler	335	017	06
54636	Idenheim	232	060	02	54552	Katzwinkel	233	037	04
54636	Idesheim	232	061	02	57581	Katzwinkel (Sieg)	132	080	08
54298	Igel	235	051	07	56349	Kaub, Stadt	141	069	08
67294	Ilbesheim	333	031	04	57520	Kausen	132	059	05
76831	Ilbesheim bei Landau in der Pfalz	337	042	05	56355	Kehlbach	141	070	07
56814	Illerich	135	042	02	56729	Kehrig	137	043	03
54552	Immerath	233	034	01	55471	Keidelheim	140	065	07
54426	Immert	231	064	06	53539	Kelberg	233	218	04
67308	Immesheim	333	032	03	54427	Kell am See	235	058	02
76831	Impflingen	337	043	05	55606	Kellenbach	133	202	03
67817	Imsbach	333	033	06	56132	Kemmenau	141	071	01
67808	Imsweiler	333	034	05	56746	Kempenich	131	502	04
57610	Ingelbach	132	057	01	55758	Kempfeld	134	046	03
55218	Ingelheim am Rhein, große kreisangehörige Stadt	339	030	00	54344	Kenn	235	060	06
54636	Ingendorf	232	062	02	54673	Keppeshausen	232	066	05
76865	Insheim	337	044	04	56295	Kerben	137	048	02
53520	Insul	131	034	01	54578	Kerpen (Eifel)	233	038	03
55566	Ippenschied	133	050	07	54589	Kerschenbach	233	219	05
56843	Irmenach	231	501	07	67304	Kerzenheim	333	038	02
56479	Irmtraut	143	246	06	57632	Kescheid	132	060	04
54666	Irrel	232	063	03	54619	Kesfeld	232	247	01
54689	Irrhausen	232	245	01	53506	Kesseling	131	039	02
54451	Irsch	235	052	05	54518	Kesten	231	066	01
56271	Isenburg	138	031	03	56348	Kestert	141	072	08
57612	Isert	132	058	01	57612	Kettenhausen	132	061	01
65558	Isselbach	141	064	03	55234	Kettenheim	331	042	01
					56220	Kettig	137	211	08
					54689	Kickeshausen	232	248	01
					67271	Kindenheim	332	029	03
					54538	Kinderbeuern	231	067	02
					66862	Kindsbach	335	018	05
67814	Jakobsweiler	333	035	04	54538	Kinheim	231	068	02
55592	Jeckenbach	133	051	05	54597	Kinzenburg	232	249	01
66887	Jettenbach	336	048	07	57629	Kirburg	143	248	01
76751	Jockgrim	334	012	03	55481	Kirchberg (Hunsrück), Stadt	140	067	04
54689	Jucken	232	246	01	57635	Kircheib	132	062	01
55270	Jugenheim in Rheinhessen	339	031	06	57548	Kirchen (Sieg), Stadt	132	063	07
54584	Jünkerath	233	035	05	67281	Kirchheim an der Weinstraße	332	030	03
					67292	Kirchheimbolanden, Stadt	333	039	04
					53505	Kirchsahr	131	040	02
					56729	Kirchwald	137	049	03
					54570	Kirchweiler	233	039	01
					54441	Kirf	235	062	05
56459	Kaden	143	247	09	55606	Kirn, Stadt	133	052	00
56337	Kadenbach	143	039	04	67744	Kirrweiler	336	050	04
56761	Kaifenheim	135	043	02	67489	Kirrweiler (Pfalz)	337	047	06
56829	Kail	135	044	04	53539	Kirsbach	233	220	04
56759	Kaisersesch, Stadt	135	045	02					

PLZ	Gemeindegname	KR	GE	VG	PLZ	Gemeindegname	KR	GE	VG
55566	Kirschroth	133	053	07					
55743	Kirschweiler	134	047	03					
56291	Kisselbach	140	068	05					
54524	Klausen	231	069	08					
66501	Kleinbundenbach	340	213	08					
67483	Kleinfischlingen	337	048	03					
54483	Kleinich	231	070	01					
67271	Kleinkarlbach	332	031	03					
54597	Kleinlangenfeld	232	250	06					
56271	Kleinmaischeid	138	034	03					
67259	Kleinniedesheim	338	015	03					
66484	Kleinsteinhausen	340	214	08					
55270	Klein-Winternheim	339	032	06					
56825	Kliding	135	048	03					
56368	Klingelbach	141	073	05					
76889	Klingenmünster	337	049	02					
55469	Klosterkumbd	140	070	07					
56818	Clotten	135	049	01					
55481	Kludenbach	140	071	04					
54340	Klüsserath	235	063	06					
76879	Knittelsheim	334	014	01					
66917	Knopp-Labach	340	215	07					
76833	Knöringen	337	050	05					
56330	Kobern-Gondorf	137	212	06					
56068	Koblenz, kreisfreie Stadt	111	000	00					
56459	Kölbinger	143	249	09					
56751	Kollig	137	053	02					
66879	Kollweiler	335	019	09					
56767	Kolverath	233	222	04					
54472	Kommen	231	071	01					
55278	Köngernheim	339	033	07					
55606	Königsau	133	203	03					
53426	Königsfeld	131	041	04					
66871	Konken	336	052	03					
54329	Konz, Stadt	235	068	03					
54574	Kopp	233	223	02					
66871	Körborn	336	051	03					
54306	Kordel	235	069	07					
56370	Kördorf	141	074	05					
54317	Korlingen	235	070	04					
54675	Körperich	232	067	05					
56288	Korweiler	140	073	03					
53518	Kottenborn	131	042	01					
56736	Kottenheim	137	055	03					
56767	Kötterichen	233	221	04					
66879	Kottweiler-Schwanden	335	020	08					
54340	Köwerich	235	067	06					
54673	Koxhausen	232	068	05					
57635	Kraam	132	064	01					
54552	Kradenbach	233	040	01					
66894	Krähenberg	340	216	07					
56283	Kratzenburg	140	075	02					
54673	Krautscheid	232	253	01					
67757	Kreimbach-Kaulbach	336	053	07					
56630	Kretz	137	056	01					
67706	Krickenbach	335	021	04					
67819	Kriegsfeld	333	040	04					
55767	Kronweiler	134	048	02					
57612	Kroppach	143	250	02					
66957	Kröppen	340	026	03					
66909	Krottellbach	336	054	02					
54536	Kröv	231	072	02					
54675	Kruchten	232	069	05					
56642	Kruft	137	057	01					
56244	Krömmel	143	041	07					
55483	Krummenau	134	049	04					
56593	Krunke	132	065	04					
76773	Kuhardt	334	015	06					
56244	Kuhnhöfen	143	251	08					
55471	Külz (Hunsrück)	140	076	07					
55471	Kümbdchen	140	077	07					
57629	Kundert	143	252	02					
56581	Kurtscheid	138	036	06					
66869	Kusel, Stadt	336	055	03					
54655	Kyllburg, Stadt	232	070	04					
54655	Kyllburgweiler	232	071	04					
					L				
56112	Lahnstein, große kreisangehörige Stadt	141	075	00					
56288	Lahr	135	050	04					
54675	Lahr	232	072	05					
54649	Lambertsberg	232	254	01					
67466	Lambrecht (Pfalz), Stadt	332	032	05					
66894	Lambsborn	335	201	01					
67245	Lambsheim	338	016	00					
54316	Lampaden	235	072	02					
76829	Landau in der Pfalz, kreisfreie Stadt	313	000	00					
56814	Landkern	135	051	02					
54526	Landscheid	231	503	08					
66849	Landstuhl, Sickingenstadt, Stadt	335	022	05					
66909	Langenbach	336	056	02					
57520	Langenbach bei Kirburg	143	253	01					
56729	Langenfeld	137	060	03					
56459	Langenhahn	143	254	09					
55450	Langenlonsheim	133	054	04					
65558	Langenscheid	141	076	03					
55569	Langenthal	133	055	07					
56729	Langscheid	137	061	03					
54308	Langsur	235	073	07					
55758	Langweiler	134	502	03					
67746	Langweiler	336	057	04					
66894	Langwieden	335	202	01					
54597	Lascheid	232	255	01					
54612	Lasel	232	256	06					
56759	Laubach	135	052	02					
56288	Laubach	140	079	07					
55452	Laubenheim	133	056	04					
56291	Laudert	140	080	06					
54533	Laufeld	231	074	03					
55487	Laufersweiler	140	081	04					
67229	Laumersheim	332	033	03					
54649	Lauperath	232	258	01					
56379	Laurenburg	141	077	03					
55568	Lauschied	133	057	07					
67742	Lauterecken, Stadt	336	058	04					
67308	Lautersheim	333	041	03					
56355	Lautert	141	078	07					
56472	Lautzenbrücken	143	255	01					
55483	Lautzenhausen	140	082	04					
56332	Lehmen	137	504	06					
54619	Leidenborn	232	259	01					
56759	Leienkaul	135	502	02					
53518	Leimbach	131	044	01					
54673	Leimbach	232	073	05					
66978	Leimen	340	027	04					
76774	Leimersheim	334	016	06					
56291	Leiningen	140	084	02					
76829	Leinsweiler	337	051	05					
55767	Leisel	134	050	02					
55779	Leitzweiler	134	051	01					
54340	Leiwen	235	074	06					
66969	Lemberg	340	028	03					
67823	Lettweiler	133	058	05					
53547	Leubsdorf	138	037	04					
56244	Leuterod	143	042	10					
56599	Leutesdorf	138	038	02					
54619	Lichtenborn	232	260	01					
56479	Liebenschcheid	143	256	06					
55494	Liebshausen	140	085	05					
56290	Lieg	135	053	04					
54597	Lierfeld	232	261	01					
56357	Lierschied	141	079	08					
56858	Liesenich	135	054	05					
54470	Lieser	231	075	01					
54636	Ließem	232	074	02					
55606	Limbach	133	059	03					
57629	Limbach	143	257	02					
67117	Limburgerhof	338	017	00					
53506	Lind	131	047	02					

PLZ	Gemeindenname	KR	GE	VG	PLZ	Gemeindenname	KR	GE	VG
57583	Mörlen	143	264	01	54422	Neuhütten	235	093	01
57629	Mörsbach	143	265	02	67271	Neuleiningen	332	038	03
55494	Mörschbach	140	096	05	54347	Neumagen-Dhron	231	092	05
54317	Morscheid	235	090	04	57520	Neunkhausen	143	270	01
67294	Morschheim	333	047	04	56479	Neunkirchen	143	271	06
55758	Mörschied	134	056	03	54426	Neunkirchen	231	093	06
56290	Mörsdorf	135	063	04	66887	Neunkirchen am Potzberg	336	066	01
67808	Mörsfeld	333	046	04	76777	Neupotz	334	022	03
56283	Morshausen	140	205	02	53577	Neustadt (Wied)	138	044	01
67591	Mörstadt	331	047	03	67433	Neustadt an der Weinstraße, kreisfreie Stadt	316	000	00
56767	Mosbruch	233	226	04	56479	Neustadt/Westerwald	143	272	06
56424	Moschheim	143	049	10	56564	Neuwied, große kreisangehörige Stadt	138	045	00
56254	Moselkern	135	065	04	54309	Newel	235	094	07
54558	Mückeln	233	046	01	56283	Ney	140	102	02
56254	Müden (Mosel)	135	066	04	56645	Nickenich	137	081	01
57614	Mudenburg	143	267	02	55481	Nieder Kostenz	140	105	04
57555	Mudersbach	132	072	07	56414	Niederlahr	143	273	08
65623	Mudershausen	141	089	04	66887	Niederallben	336	067	01
56291	Mühlpfad	140	098	02	56357	Niederbachheim	141	094	07
54636	Mülbach	232	083	02	56589	Niederbreitbach	138	047	08
54486	Mülheim (Mosel)	231	090	01	55767	Niederbrombach	134	057	02
56218	Mülheim-Kärlich, Stadt	137	216	08	55432	Niederburg	140	104	06
53520	Müllenbach	131	051	01	57520	Niederdreisbach	132	075	03
56761	Müllenbach	135	067	02	56651	Niederdürenbach	131	054	04
55595	Münchwald	133	068	06	56412	Niederelbert	143	053	04
76857	Münchweiler am Klingbach	337	054	01	56412	Niedererbach	143	054	04
67728	Münchweiler an der Alsenz	333	048	06	56332	Niederfell	137	217	06
66981	Münchweiler an der Rodalb	340	032	04	57572	Niederfischbach	132	076	07
56271	Mündersbach	143	268	02	54375	Niedergeckler	232	089	05
56729	Münk	137	077	03	55767	Niederhambach	134	058	02
67822	Münsterappel	333	049	01	55585	Niederhausen	133	070	02
56294	Münstermaifeld, Stadt	137	501	02	67822	Niederhausen an der Appel	333	050	01
55424	Münster-Sarmsheim	339	038	01	55413	Niederheimbach	339	040	01
54570	Mürtenbach	233	227	02	55437	Nieder-Hilbersheim	339	041	03
53533	Müsch	131	052	01	56316	Niederhofen	138	048	05
57629	Müschbach	143	269	02	76889	Niederhorbach	337	055	02
54534	Musweiler	231	091	03	55758	Niederhosenbach	134	059	03
55469	Mutterschied	140	099	07	57589	Niederirsen	132	077	06
67112	Mutterstadt	338	019	00	67700	Niederkirchen	335	029	07
54608	Mützenich	232	271	06	67150	Niederkirchen bei Deidesheim	332	039	01
54673	Muxerath	232	084	05	55469	Niederkumbd	140	106	07
					54614	Niederlauch	232	276	06
N					66879	Niedermohr	335	030	08
					67822	Niedermoschel	333	051	01
56729	Nachtsheim	137	079	03	65629	Niederneisen	141	095	04
55234	Nack	331	050	01	54533	Niederöfflingen	231	095	03
55299	Nackenheim	339	039	02	55268	Nieder-Olm, Stadt	339	042	06
55469	Nannhausen	140	100	07	76889	Niederotterbach	337	056	02
66909	Nanzdietschweiler	336	064	02	54649	Niederpierscheid	232	277	01
54673	Nasingen	232	085	05	54675	Niederraden	232	090	05
56377	Nassau, Stadt	141	091	06	56479	Niederroßbach	143	274	06
56355	Nastätten, Stadt	141	092	07	56244	Niedersayn	143	275	10
54636	Nattenheim	232	086	02	54533	Niederscheidweiler	231	096	03
56753	Naunheim	137	080	02	76891	Niederschlettenbach	340	033	01
56237	Nauort	143	050	05	55487	Niedersohren	140	107	04
54340	Naurath (Eifel)	235	091	06	54570	Niederstadtfeld	233	052	01
54426	Naurath (Wald)	235	092	01	66879	Niederstaufenbach	336	068	01
57583	Nauroth	132	073	05	54634	Niederstedem	232	091	02
56858	Neef	135	068	05	56593	Niedersteinebach	132	078	04
56820	Nehren	135	069	01	56291	Niedert	140	108	02
54552	Neichen	233	048	04	56368	Niedertiefenbach	141	096	05
54657	Neidenbach	232	087	04	56357	Niederwallmenach	141	097	07
67468	Neidenfels	332	037	05	57614	Niederwambach	138	050	05
57638	Neitersen	132	074	01	55491	Niederweiler	140	109	04
56412	Nentershausen	143	051	04	54636	Niederweiler	232	092	02
54552	Nerdlen	233	049	01	54668	Niederweis	232	093	03
54570	Neroth	233	050	02	56179	Niederwerth	137	218	07
67749	Nerzweiler	336	065	04	55234	Nieder-Wiesen	331	051	01
65623	Netzbach	141	093	04	55758	Niederwörresbach	134	060	03
55546	Neu-Bamberg	133	069	01	56651	Niederzissen	131	055	04
76776	Neuburg am Rhein	334	021	02	54646	Niehl	232	094	05
54597	Neuendorf	232	272	06	54518	Niersbach	231	504	08
54673	Neuerburg, Stadt	232	088	05	55283	Nierstein	339	043	07
55471	Neuerkirch	140	101	07	56132	Nievern	141	098	01
56335	Neuhäusel	143	052	04	54612	Nimshuscheid	232	279	06
54597	Neuheilenbach	232	273	04	54614	Nimsreuland	232	280	06
67680	Neuhemsbach	335	028	02	57645	Nister	143	276	02
67141	Neuhofen	338	020	00					

PLZ	Gemeindenname	KR	GE	VG	PLZ	Gemeindenname	KR	GE	VG
56472	Nisterau	143	277	01	66879	Oberstauenbach	336	071	01
56472	Nisterberg	132	079	03	54634	Oberstedem	232	097	02
56477	Nister-Möhrendorf	143	278	06	56593	Obersteinebach	132	085	04
57647	Nistertal	143	279	01	55596	Oberstreit	133	075	06
54453	Nittel	235	095	03	67271	Obersülzen	332	040	03
56729	Nitz	233	228	04	56357	Obertiefenbach	141	104	07
56357	Nochern	141	099	08	56357	Oberwallmenach	141	105	07
55767	Nohen	134	061	02	57614	Oberwambach	132	086	01
54578	Nohn	233	229	03	54636	Oberweiler	232	098	02
56412	Nomborn	143	055	04	67756	Oberweiler im Tal	336	072	07
56291	Norath	140	110	02	67752	Oberweiler-Tiefenbach	336	073	07
56242	Nordhofen	143	056	07	54636	Oberweis	232	099	02
55585	Norheim	133	071	02	55430	Oberwesel, Stadt	140	112	06
57629	Norken	143	280	01	56379	Oberwies	141	106	06
56283	Nörtershausen	137	219	06	67294	Oberwiesen	333	056	04
76891	Nothweiler	340	034	01	55758	Oberwörrsbach	134	067	03
66989	Nünschweiler	340	035	05	56651	Oberzissen	131	060	04
53520	Nürburg	131	058	01	67283	Obrigheim (Pfalz)	332	041	03
54675	Nusbaum	232	095	05	56299	Ochtendung	137	086	02
67759	Nußbach	336	069	07	53545	Ockenfels	138	055	04
55569	Nußbaum	133	072	07	55437	Ockenheim	339	048	03
					54441	Ockfen	235	098	05
					67748	Odenbach	336	074	04
O					55571	Odernheim am Glan	133	076	07
					56357	Oelsberg	141	107	07
55481	Ober Kostenz	140	111	04	76877	Offenbach an der Queich	337	061	07
56414	Oberahr	143	281	08	67749	Offenbach-Hundheim	336	075	04
66871	Oberalben	336	070	03	55234	Offenheim	331	053	01
66851	Oberarnbach	335	031	05	67591	Offstein	331	054	03
56355	Oberbachheim	141	100	07	53520	Ohlenhard	131	062	01
54578	Oberbettingen	233	053	03	55469	Ohlweiler	140	113	07
54331	Oberbillig	235	096	03	66903	Ohmbach	336	076	05
55767	Oberbrombach	134	062	02	54316	Ollmuth	235	100	04
55413	Oberdiebach	339	044	01	54689	Ollmscheid	232	287	01
57639	Oberdreis	138	052	05	67737	Olsbrücken	335	033	06
56651	Oberdürenbach	131	059	04	54646	Olsdorf	232	100	02
54578	Oberehe-Stroheich	233	054	03	57612	Ölsen	132	087	01
56412	Obereibert	143	057	04	54597	Olzheim	232	288	06
56767	Obereiz	233	230	04	54456	Onsdorf	235	101	03
56414	Obererbach	143	058	08	55276	Oppenheim, Stadt	339	049	07
57612	Obererbach (Westerwald)	132	081	01	55469	Oppertshausen	140	115	07
56332	Oberfell	137	220	06	67294	Orbis	333	057	04
56370	Oberfischbach	141	101	05	54298	Orenhofen	232	289	07
55234	Ober-Flörsheim	331	052	01	57632	Ortgen	132	088	04
54675	Obergeckler	232	096	05	54595	Orlenbach	232	290	06
56237	Oberhaid	143	059	05	54597	Ormont	233	232	05
55765	Oberhambach	134	063	02	54655	Orsfeld	232	101	04
76887	Oberhausen	337	058	02	54518	Osann-Monzel	231	103	08
67822	Oberhausen an der Appel	333	053	01	54317	Osburg	235	103	04
55585	Oberhausen an der Nahe	133	074	02	56340	Osterspai	141	108	02
55606	Oberhausen bei Kirn	133	073	03	67574	Osthofen, Stadt	331	055	00
55413	Oberheimbach	339	045	01	67731	Otterbach	335	034	06
55437	Ober-Hilbersheim	339	046	03	67697	Otterberg, Stadt	335	035	07
56587	Oberhonnefeld-Gierend	138	053	06	67308	Ottersheim	333	058	03
55758	Oberhosenbach	134	064	03	76879	Ottersheim bei Landau	334	023	01
57635	Oberirsen	132	082	01	67166	Otterstadt	338	021	05
54533	Oberkail	232	282	04	56244	Ötzingen	143	060	10
55624	Oberkirn	134	065	04	55606	Otzweiler	133	077	03
57641	Oberlahr	132	083	04					
54608	Oberlascheid	232	283	06					
54614	Oberlauch	232	284	06					
67823	Obermoschel, Stadt	333	054	01					
57638	Obernau	132	084	04	P				
67821	Oberndorf	333	055	01	54439	Palzem	235	104	05
65558	Oberneisen	141	102	04	54531	Pantenburg	231	104	03
66919	Obernheim-Kirchenarnbach	340	219	07	56865	Panzweiler	135	070	05
56379	Obernhof	141	103	06	55288	Partenheim	331	056	06
54533	Oberöfflingen	231	100	03	54314	Paschel	235	105	02
55270	Ober-Olm	339	047	06	56348	Patersberg	141	109	08
76889	Oberotterbach	337	059	02	54668	Peffingen	232	103	03
54649	Oberpierscheid	232	285	01	54331	Pellingen	235	106	03
56587	Oberraden	138	054	06	54570	Pelm	233	056	02
55758	Oberreidenbach	134	066	03	55430	Perscheid	140	116	06
56479	Oberrod	143	282	06	66989	Petersberg	340	037	05
56479	Oberroßbach	143	283	06	57632	Peterslahr	132	089	04
54533	Oberscheidweiler	231	101	03	56858	Peterswald-Löffelscheid	135	071	05
76889	Oberschlettenbach	337	060	02	55546	Pfaffen-Schwabenheim	133	078	01
66957	Obersimten	340	036	03	56291	Pfalzfeld	140	117	02
54570	Oberstadtfeld	233	055	01	66871	Pfeffelbach	336	077	03
					54662	Philippshheim	232	104	07

PLZ	Gemeindenname	KR	GE	VG	PLZ	Gemeindenname	KR	GE	VG
54647	Pickließem	232	105	04	67829	Reiffelbach	133	084	05
54498	Piesport	231	105	05	53520	Reifferscheid	131	069	01
56753	Pillig	137	087	02	56861	Reil	231	110	02
54649	Pintesfeld	232	291	01	53539	Reimerath	233	233	04
66953	Pirmasens, kreisfreie Stadt	317	000	00	54421	Reinsfeld	235	114	01
54595	Pittenbach	232	292	06	54689	Reipeldingen	232	298	01
56637	Plaidt	137	088	01	67753	Reipoltskirchen	336	085	07
54673	Plascheid	232	106	05	56357	Reitzenhain	141	115	08
54518	Platten	231	107	08	67753	Relsberg	336	086	07
56593	Pleckhausen	132	090	04	53424	Remagen, Stadt	131	070	00
54518	Plein	231	108	08	56579	Rengsdorf	138	061	06
76889	Pleisweiler-Oberhofen	337	062	02	56477	Rennerod, Stadt	143	286	06
55576	Pleitersheim	133	080	01	56769	Retterath	233	234	04
55469	Pleizenhausen	140	118	07	57635	Rettersen	132	094	01
54597	Plütscheid	232	293	01	56357	Rettershain	141	116	07
54316	Pluwig	235	107	04	56370	Rettert	141	117	05
56357	Pohl	141	111	06	56727	Reudelsterz	137	092	03
56751	Polch, Stadt	137	089	02	54597	Reuth	233	235	05
54340	Pölich	235	108	06	55624	Rhaunen	134	069	04
56829	Pommern	135	072	04	55494	Rheinböllen	140	125	05
53534	Pomster	131	065	01	53619	Rheinbreitbach	138	062	07
56459	Pottum	143	284	09	56598	Rheinbrohl	138	063	02
57589	Pracht	132	091	06	76764	Rheinzbabern	334	024	03
56346	Prath	141	112	08	56321	Rhens, Stadt	137	221	05
54689	Preischeid	232	294	01	76835	Rhodt unter Rietburg	337	066	03
54664	Preist	232	107	07	66484	Riedelberg	340	221	08
54597	Pronsfeld	232	295	06	56745	Rieden	137	093	04
54595	Prüm, Stadt	232	296	06	55469	Riegenroth	140	126	07
54668	Prümzurlay	232	108	03	66509	Rieschweiler-Mühlbach	340	222	05
56305	Puderbach	138	057	05	55499	Riesweiler	140	127	05
56862	Pünderich	135	073	05	55765	Rimsberg	134	070	02
					76857	Rinnthal	337	067	01
					55767	Rinzenberg	134	071	02
					54340	Riol	235	115	06
					54636	Rittersdorf	232	109	02
					67294	Rittersheim	333	062	04
					54518	Rivenich	231	111	08
					54317	Riveris	235	116	04
					67806	Rockenhausen, Stadt	333	502	05
					54570	Rockeskyll	233	058	02
					66976	Rodalben, Stadt	340	038	04
					53520	Rodder	131	072	01
					56858	Rödelhausen	140	128	04
					67688	Rodenbach	335	040	09
					57639	Rodenbach bei Puderbach	138	064	05
					55481	Rödern	140	129	04
					54673	Rodershausen	232	110	05
					67127	Rödersheim-Gronau	338	022	01
					56754	Roes	135	075	04
					54636	Röhl	232	111	02
					55776	Rohrbach	134	073	01
					55490	Rohrbach	140	130	04
					76865	Rohrbach	337	068	04
					67354	Römerberg	338	023	00
					54597	Rommersheim	232	300	06
					54411	Rorodt	231	112	06
					76835	Roschbach	337	069	03
					54619	Roscheid	232	301	01
					57520	Rosenheim (Landkreis Altenkirchen)	132	095	05
					66894	Rosenkopf	340	223	08
					53547	Roßbach	138	065	08
					56271	Roßbach	143	287	02
					56459	Rotenhain	143	288	09
					57539	Roth	132	096	06
					55442	Roth	133	085	08
					56288	Roth	140	131	03
					56368	Roth	141	118	05
					54675	Roth an der Our	232	112	05
					54597	Roth bei Prüm	232	302	06
					56459	Rothenbach	143	289	09
					67753	Rothselberg	336	087	07
					55767	Rötsweiler-Nockenthal	134	072	02
					57632	Rott	132	097	04
					55595	Roxheim	133	086	06
					56295	Rüber	137	095	02
					56244	Rückeroth	143	064	07
					55776	Rückweiler	134	074	01
					55593	Rüdesheim	133	117	06

Q

66851	Queidersbach	335	037	04
53518	Quiddelbach	131	066	01
56242	Quirnbach	143	061	07
66909	Quirnbach/Pfalz	336	501	02
67280	Quirnheim	332	042	03

R

57612	Racksen	132	092	01
54310	Ralingen	235	111	07
76857	Ramberg	337	064	01
66887	Rammelsbach	336	079	01
67305	Ramsen	333	060	02
66877	Ramstein-Miesenbach, Stadt	335	038	08
56235	Ransbach-Baumbach, Stadt	143	062	05
76829	Ranschbach	337	065	05
67808	Ransweiler	333	061	05
54413	Rascheid	235	112	01
67744	Rathskirchen	333	201	05
66887	Rathsweiler	336	081	01
57614	Ratzert	138	058	05
56316	Raubach	138	059	05
55592	Raumbach	133	081	05
55471	Ravengiersburg	140	119	07
56850	Raversbeuren	140	120	04
55469	Rayerschied	140	121	07
53506	Rech	131	068	02
56370	Reckenroth	141	113	05
55481	Reckershausen	140	122	04
55566	Rehbach	133	082	07
55592	Rehborn	133	083	05
56479	Rehe	143	285	06
66907	Rehweiler	336	082	02
55471	Reich	140	123	07
55776	Reichenbach	134	068	01
66879	Reichenbach-Steegen	335	501	09
56357	Reichenberg	141	114	08
67759	Reichsthal	333	202	05
66871	Reichweiler	336	084	03
56865	Reidenhausen	135	074	05
66507	Reifenberg	340	220	05
57632	Reiferscheid	132	093	04
54619	Reiff	232	297	01

PLZ	Gemeindenname	KR	GE	VG	PLZ	Gemeindenname	KR	GE	VG
76761	Rülzheim	334	025	06	55497	Schnorbach	140	138	05
76891	Rumbach	340	039	01	54441	Schoden	235	122	05
55452	Rümmelsheim	133	087	04	54314	Schömerich	235	123	02
56412	Ruppach-Goldhausen	143	065	04	66996	Schönau (Pfalz)	340	045	01
67152	Ruppertsberg	332	043	01	54552	Schönbach	233	064	01
67808	Ruppertsecken	333	065	05	54426	Schönberg	231	115	06
56357	Ruppertshofen	141	120	07	55469	Schönborn	140	139	07
66957	Ruppertsweiler	340	040	03	56370	Schönborn	141	126	05
55776	Ruschberg	134	075	01	67808	Schönborn	333	068	05
56584	Rüscheid	138	066	06	54316	Schöndorf	235	124	04
67308	Rüssingen	333	064	03	57638	Schöneberg	132	099	01
66869	Ruthweiler	336	088	03	55444	Schöneberg	133	091	08
66887	Rutsweiler am Glan	336	089	01	54614	Schönecken	232	304	06
67752	Rutsweiler an der Lauter	336	090	07	66901	Schönenberg-Kübelberg	336	092	05
S									
66919	Saalstadt	340	041	07	67707	Schopp	335	204	04
54439	Saarburg, Stadt	235	118	05	55288	Schornsheim	331	059	06
56648	Saffig	137	096	01	53520	Schuld	131	074	01
54570	Salm	233	060	02	54586	Schüller	233	239	05
54528	Salmthal	231	113	08	57632	Schürdt	132	100	04
56414	Salz	143	290	08	54570	Schutz	233	065	01
56479	Salzburg	143	291	06	57520	Schutzbach	132	101	03
67813	Sankt Alban	333	066	05	55270	Schwabenheim an der Selz	339	051	03
56858	Sankt Aldegund	135	076	05	56281	Schwall	140	140	02
56329	Sankt Goar, Stadt	140	133	06	76848	Schwanheim	340	047	02
56346	Sankt Goarshausen, Loreleystadt, Stadt	141	121	08	55481	Schwarzen	140	141	04
56727	Sankt Johann	137	097	03	54533	Schwarzenborn	231	116	03
55578	Sankt Johann	339	050	08	55629	Schwarzerden	133	205	03
66887	Sankt Julian	336	095	04	67685	Schwedelbach	335	043	09
55595	Sankt Katharinen	133	088	06	67365	Schwegenheim	334	028	05
53562	Sankt Katharinen (Landkreis Neuwied)	138	068	04	54338	Schweich, Stadt	235	125	06
67487	Sankt Martin	337	070	06	76889	Schweigen-Rechtenbach	337	071	02
56220	Sankt Sebastian	137	222	08	56377	Schweighausen	141	127	06
54655	Sankt Thomas	232	113	04	76889	Schweighofen	337	072	02
55471	Sargenroth	140	134	07	67744	Schweinschied	133	092	05
54552	Sarmersbach	233	061	01	67808	Schweisweiler	333	069	06
56767	Sassen	233	236	04	66957	Schweix	340	048	03
65391	Sauerthal	141	122	08	55444	Schweppenhausen	133	093	08
55291	Saulheim	331	058	06	55624	Schwerbach	134	079	04
54558	Saxler	233	062	01	54597	Schwirzheim	232	305	06
53426	Schalkenbach	131	073	04	55767	Schwollen	134	080	02
54552	Schalkenmehren	233	063	01	56479	Seck	143	292	06
67701	Schallodenbach	335	041	07	56377	Seelbach	141	128	06
54668	Schankweiler	232	114	03	57632	Seelbach (Westerwald)	132	103	04
54636	Scharfbilling	232	115	02	57577	Seelbach bei Hamm (Sieg)	132	102	06
66919	Schauerberg	340	042	07	67744	Seelen	333	203	05
55758	Schauraen	134	076	04	55629	Seesbach	133	094	07
56865	Schauraen	135	077	05	54636	Seffern	232	119	02
76779	Scheibenhardt	334	027	02	54636	Sefferweich	232	120	02
54611	Scheid	233	237	05	54518	Sehlem	231	117	08
56379	Scheidt	141	124	03	55444	Seibersbach	133	095	08
54673	Scheitenkorb	232	116	05	57632	Seifen	132	104	04
66869	Schellweiler	336	091	03	54655	Seinsfeld	232	306	04
56244	Schenkelberg	143	066	07	54597	Seiwerath	232	307	06
57584	Scheuerfeld	132	098	02	57537	Selbach (Sieg)	132	105	08
54673	Scheuern	232	117	05	66871	Selchenbach	336	094	03
67823	Schiersfeld	333	067	01	54608	Sellerich	232	308	06
65623	Schiesheim	141	125	04	56242	Selters (Westerwald), Stadt	143	067	07
67105	Schifferstadt, Stadt	338	025	00	55278	Selzen	339	053	07
54429	Schillingen	235	119	02	67681	Sembach	335	205	02
66996	Schindhard	340	043	01	54619	Sengerich	232	309	01
54534	Schladt	231	114	03	56820	Senheim	135	079	01
54340	Schleich	235	120	06	53520	Senscheid	131	075	01
54636	Schleid	232	118	02	55758	Sensweiler	134	081	03
55483	Schlierschied	140	135	04	54455	Serrig	235	126	05
55596	Schloßböckelheim	133	089	06	56237	Sessenbach	143	068	05
67718	Schmalenberg	340	044	06	56244	Sessenhausen	143	069	07
55758	Schmidthachenbach	134	077	03	54617	Sevenig (Our)	232	310	01
55765	Schmißberg	134	078	02	54673	Sevenig bei Neuerburg	232	121	05
66484	Schmitshausen	340	224	07	76833	Sieboldingen	337	073	05
56825	Schmitt	135	078	03	56729	Siebenbach	137	099	03
67829	Schmittweiler	133	090	05	55599	Siefersheim	331	060	05
67699	Schneckenhausen	335	042	07	55758	Sien	134	082	03
55608	Schneppenbach	133	204	03	55758	Sienhachenbach	134	083	03
					53520	Sierscheid	131	076	01
					56427	Siershahn	143	070	10
					55767	Siesbach	134	084	02
					76857	Silz	337	074	01
					56337	Simmern	143	071	04
					55469	Simmern/Hunsrück, Stadt	140	144	07

PLZ	Gemeindenname	KR	GE	VG	PLZ	Gemeindenname	KR	GE	VG
55758	Veitsrodt	134	089	03	67475	Weidenthal	332	048	05
54472	Veldenz	231	126	01	54636	Weidingen	232	132	05
55578	Vendersheim	331	065	06	56825	Weiler	135	089	03
67482	Venningen	337	077	03	56729	Weiler	137	110	03
53560	Vettelschoß	138	075	04	55413	Weiler bei Bingen	339	063	01
56244	Vielbach	143	078	07	55627	Weiler bei Monzingen	133	111	07
54314	Vierherrenborn	235	140	02	67685	Weilerbach	335	049	09
66957	Vinningen	340	053	03	56379	Weinähr	141	135	06
56729	Virneburg	137	105	03	67366	Weingarten (Pfalz)	334	032	05
76857	Völkersweiler	337	078	01	55278	Weinolsheim	339	064	04
57612	Volkerzen	132	110	01	55595	Weinsheim	133	112	06
56745	Volkesfeld	137	106	04	54595	Weinsheim	232	226	06
55758	Vollmersbach	134	090	03	56348	Weisel	141	136	08
76744	Vollmersweiler	334	031	04	67273	Weisenheim am Berg	332	049	02
55546	Volxheim	133	106	01	67256	Weisenheim am Sand	332	050	02
76889	Vorderweidenthal	337	079	02	56575	Weißenthurm, Stadt	137	228	08
					57586	Weitefeld	132	113	03
					55624	Weitersbach	134	092	04
					55629	Weitersborn	133	113	03
					56191	Weitersburg	137	229	07
					67808	Weitersweiler	333	081	03
					53539	Welcherath	233	244	04
					66887	Welchweiler	336	103	01
					55576	Welgesheim	339	065	08
					57644	Welkenbach	143	306	02
					54441	Wellen	235	146	03
					56753	Welling	137	112	02
					54298	Welschbillig	235	501	07
					56729	Welschenbach	137	113	03
					56412	Welschneudorf	143	079	04
					56357	Welterod	141	137	07
					56459	Weltersburg	143	307	09
					55234	Wendelsheim	331	070	05
					57635	Werkhausen	132	114	01
					76857	Wernersberg	337	083	01
					56414	Weroth	143	080	08
					53520	Wershofen	131	082	01
					66919	Weselberg	340	055	07
					56457	Westerburg, Stadt	143	308	09
					56479	Westernohe	143	309	06
					67368	Westheim (Pfalz)	334	033	05
					67593	Westhofen	331	071	04
					54646	Wettlingen	232	133	02
					56357	Weyer	141	138	08
					57635	Weyerbusch	132	115	01
					76835	Weyher in der Pfalz	337	084	03
					55758	Wickenrodt	134	093	03
					56291	Wiebelsheim	140	161	06
					57629	Wied	143	310	02
					56294	Wierschem	137	114	02
					54636	Wiersdorf	232	134	02
					66894	Wiesbach	340	227	08
					54578	Wiesbaum	233	083	03
					53534	Wiesemscheid	131	083	01
					67744	Wiesweiler	336	104	04
					76848	Wilgartswiesen	340	057	02
					56479	Willingen	143	311	06
					56459	Willmenrod	143	312	09
					56594	Willroth	132	116	04
					54533	Willwerscheid	231	132	02
					54655	Wilsecker	232	135	04
					54459	Wiltigen	235	148	03
					55767	Wilzenberg-Hußweiler	134	094	02
					53518	Wimbach	131	084	01
					54457	Wincheringen	235	149	05
					56379	Winden	141	139	06
					76872	Winden	334	034	04
					55452	Windesheim	133	114	04
					53578	Windhagen	138	077	01
					54558	Winkel (Eifel)	233	084	01
					57644	Winkelbach	143	313	02
					56459	Winnen	143	314	09
					53520	Winnerath	131	085	01
					56333	Winningen	137	230	06
					67722	Winnweiler	333	503	06
					54614	Winringen	232	327	06
					55595	Winterbach	133	115	06
					66484	Winterbach (Pfalz)	340	228	07

W

67591	Wachenheim	331	066	03
67157	Wachenheim an der Weinstraße, Stadt	332	046	06
55263	Wackernheim	339	061	05
56826	Wagenhausen	135	087	03
55494	Wahlbach	140	158	07
55491	Wahlenau	140	159	04
55234	Wahlheim	331	067	01
57614	Wahlrod	143	301	02
66909	Wahnwegen	336	101	02
56477	Waigandshain	143	302	06
55425	Waldalgesheim	339	062	01
55596	Waldböckelheim	133	107	06
56588	Waldbreitbach	138	076	08
56323	Waldesch	137	227	05
67714	Waldfischbach-Burgalben	340	054	06
67822	Waldgrehweiler	333	079	01
76857	Waldhambach	337	080	01
54673	Waldhof-Falkenstein	232	130	05
55444	Waldlaubersheim	133	108	08
67693	Waldleiningen	335	048	03
66914	Waldmohr	336	102	06
56479	Waldmühlen	143	303	06
53498	Waldorf	131	081	03
54320	Waldrach	235	141	04
76857	Waldrohrbach	337	081	01
67165	Waldsee	338	026	05
54429	Waldweiler	235	142	02
56865	Walhausen	135	088	05
54570	Wallenborn	233	079	01
54675	Wallendorf	232	131	03
54597	Wallerndorf	232	318	06
55578	Wallertheim	331	068	06
66917	Wallhalben	340	225	07
55595	Wallhausen	133	109	06
57584	Wallmenroth	132	111	02
56414	Wallmerod	143	304	08
54531	Wallscheid	231	127	03
54578	Walsdorf	233	080	03
66484	Walshausen	340	226	08
76833	Walsheim	337	082	05
57632	Walterschen	132	112	04
55442	Warmsroth	133	110	08
67681	Wartenberg-Rohrbach	333	080	06
56370	Wasenbach	141	133	03
56653	Wassenach	131	209	04
54332	Wasserliesch	235	143	03
67319	Wattenheim	332	047	04
54595	Watzertath	232	320	06
54612	Wawern	232	321	06
54441	Wawern	235	144	03
54649	Waxweiler	232	322	01
56653	Wehr	131	210	04
56745	Weibern	131	211	04
55758	Weiden	134	091	03
56355	Weidenbach	141	134	07
54570	Weidenbach	233	081	01
56244	Weidenhahn	143	305	07

PLZ	Gemeindenname	KR	GE	VG	PLZ	Gemeindenname	KR	GE	VG
67822	Winterborn	333	083	01	67547	Worms, kreisfreie Stadt	319	000	00
55595	Winterburg	133	116	07	55286	Wörrstadt	331	073	06
54608	Winterscheid	232	328	06	76744	Wörth am Rhein, Stadt	334	501	00
67587	Wintersheim	339	066	04	56858	Würrich	140	165	04
54616	Winterspelt	232	329	06	67808	Würzweiler	333	084	05
56355	Winterwerb	141	140	07	55471	Wüschheim	140	166	07
54487	Wintrich	231	133	01					
53534	Wirft	131	086	01					
56814	Wirfus	135	090	01					
56422	Wirges, Stadt	143	081	10					
56237	Wirscheid	143	082	05					
55758	Wirschweiler	134	095	03	56477	Zehnhausen bei Rennerod	143	315	06
57537	Wissen, Stadt	132	117	08	56414	Zehnhausen bei Wallmerod	143	316	08
54636	Wißmannsdorf	232	501	02	67378	Zeiskam	334	036	01
56237	Wittgert	143	084	05	56856	Zell (Mosel), Stadt	135	092	05
54516	Wittlich, Stadt	231	134	00	67308	Zellertal	333	501	03
57614	Woldert	138	078	05	54492	Zeltingen-Rachtig	231	136	01
56244	Wölferlingen	143	085	07	54313	Zemmer	235	151	07
55578	Wolfsheim	339	202	08	54655	Zendscheid	232	331	04
67752	Wolfstein, Stadt	336	105	07	54314	Zerf	235	152	02
56332	Wolken	137	231	06	56761	Zettingen	135	093	02
56826	Wollmerath	135	091	03	57632	Ziegenhain	132	119	04
55597	Wöllstein	331	072	05	56288	Zilshausen	135	094	04
57635	Wölmersen	132	118	01	56379	Zimmerschied	141	141	06
54636	Wolsfeld	232	137	02	55270	Zornheim	339	067	06
55481	Womrath	140	163	04	55576	Zotzenheim	339	068	08
55599	Wonsheim	331	075	05	54422	Züsch	235	153	01
55490	Woppenroth	140	164	04	66482	Zweibrücken, kreisfreie Stadt	320	000	00
					54673	Zweifelscheid	232	138	05

Z

Impressum

Herausgeber:
Statistisches Landesamt Rheinland-Pfalz
Mainzer Straße 14-16
56130 Bad Ems

Telefon: 02603 71-0
Telefax: 02603 71-3150

E-Mail: poststelle@statistik.rlp.de
Internet: www.statistik.rlp.de

Kostenfreier Download im Internet: <http://www.statistik.rlp.de/veroeffentlichungen/statistische-berichte>

© Statistisches Landesamt Rheinland-Pfalz · Bad Ems · 2011

Für nichtgewerbliche Zwecke sind Vervielfältigung und unentgeltliche Verbreitung, auch auszugsweise, mit Quellenangabe gestattet. Die Verbreitung, auch auszugsweise, über elektronische Systeme/Datenträger bedarf der vorherigen Zustimmung. Alle übrigen Rechte bleiben vorbehalten.