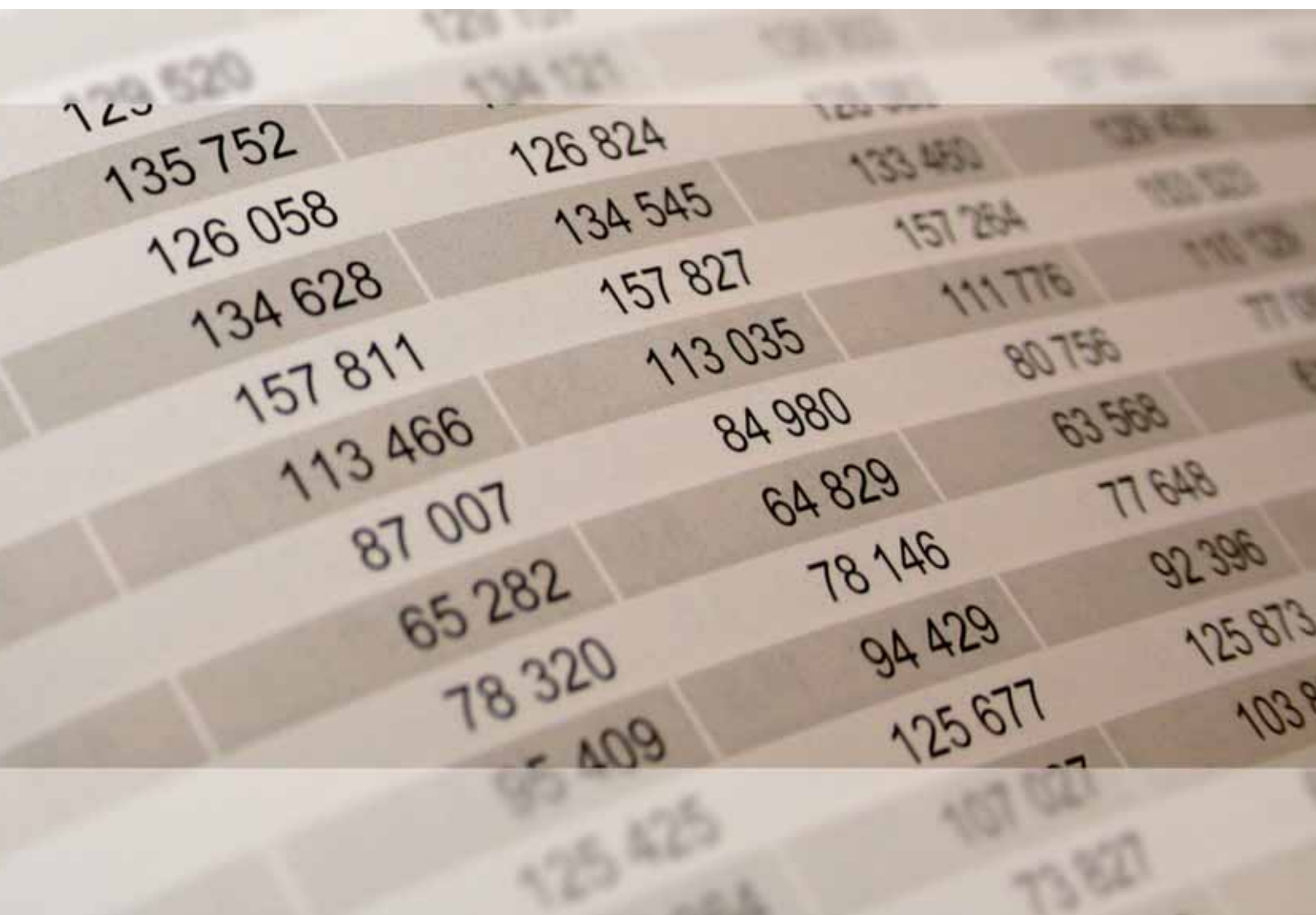




2018

STATISTISCHE BERICHTE



Korrigierte Fassung vom 05.04.2018

Realsteuervergleich 2016



Zeichenerklärungen

0	Zahl ungleich Null, Betrag jedoch kleiner als die Hälfte von 1 in der letzten ausgewiesenen Stelle
-	nichts vorhanden
.	Zahl unbekannt oder geheim
x	Nachweis nicht sinnvoll
...	Zahl fällt später an
/	keine Angabe, da Zahl nicht sicher genug
()	Aussagewert eingeschränkt, da Zahl statistisch unsicher
D	Durchschnitt
p	vorläufig
r	revidiert
s	geschätzt

Für die Abgrenzung von Größenklassen wird im Allgemeinen anstelle einer ausführlichen Beschreibung „50 bis unter 100“ die Darstellungsform „50 – 100“ verwendet.

Einzelwerte in Tabellen werden im Allgemeinen ohne Rücksicht auf die Endsumme gerundet.

Abkürzungen

gkSt.	große kreisangehörige Stadt
St.	kreisfreie Stadt

Inhalt

Seite

Informationen zur Statistik	4
--	----------

Glossar	7
----------------------	----------

Tabellen

Kassenmäßige Steuereinnahmen der Gemeinden und Gemeindeverbände

T 1	Kassenmäßige Steuereinnahmen der Gemeinden und Gemeindeverbände 2010–2016 nach Gebietskörperschaftsgruppen und Gemeindegrößenklassen	15
T 2	Kassenmäßige Steuereinnahmen der Gemeinden und Gemeindeverbände 2010–2016 nach Verwaltungsbezirken	16
T 3	Kassenmäßige Steuereinnahmen der Gemeinden und Gemeindeverbände 2016 nach Arten und Verwaltungsbezirken	18
T 4	Kassenmäßige Steuereinnahmen der Gemeinden und Gemeindeverbände 2016 nach Arten sowie Gebietskörperschaftsgruppen und Gemeindegrößenklassen	20

Realsteuervergleich

T 5	Realsteuergrundbeträge 2016 nach Gebietskörperschaftsgruppen und Gemeindegrößenklassen	21
T 6	Gewogene Durchschnittshebesätze der Realsteuern 2014–2016	22
T 7	Realsteueraufbringungskraft und Steuereinnahmekraft der Gemeinden 2016 nach Gebietskörperschaftsgruppen und Gemeindegrößenklassen	23
T 8	Realsteuergrundbeträge 2016 nach Verwaltungsbezirken	24
T 9	Realsteueraufbringungskraft und Steuereinnahmekraft der Gemeinden 2016 nach Verwaltungsbezirken	25
T 10	Gewogene Durchschnittshebesätze der Realsteuern 2014–2016 nach Verwaltungsbezirken	27
T 11	Streuung der Realsteuerhebesätze 2016 nach Hebesatzgruppen und Gemeindegrößenklassen	28

Gemeindeergebnisse

T 12	Steuereinnahmen, Realsteuerhebesätze, Realsteueraufbringungskraft und Steuereinnahmekraft der Gemeinden 2016	29
------	--	----

Karten

K 1	Steuereinnahmekraft der Gemeinden 2016	10
-----	--	----

Grafiken

G 1	Kassenmäßige Steuereinnahmen der Gemeinden 2016	11
G 2	Steuereinnahmekraft der Gemeinden 2016	11
G 3	Steuereinnahmekraft der Gemeinden 1990, 1995, 2000–2016	12
G 4	Kassenmäßige Steuereinnahmen der Gemeinden und Gemeindeverbände 2016	12
G 5	Steuereinnahmekraft der Gemeinden 1990, 2000 und 2016	13
G 6	Streuung der Realsteuerhebesätze 1990, 2000 und 2016 nach Hebesatzgruppen	14

Informationen zur Statistik

Ziel der Statistik

Zweck des Realsteuervergleichs ist die landeseinheitliche Berechnung von Steuerkraftzahlen um vergleichbare Indikatoren für die wirtschaftliche Leistungsfähigkeit der Gemeinden zu erhalten.

Rechtsgrundlagen

Nach dem Gesetz über Finanz- und Personalstatistiken in der Fassung der Bekanntmachung vom 22. Februar 2006 (BGBl. I S. 438), zuletzt durch Artikel 2 des Gesetzes vom 2. März 2016 (BGBl. I S. 342) geändert, wird – in Verbindung mit dem Bundesstatistikgesetz (BStatG) in der Fassung der Bekanntmachung vom 20. Oktober 2016 (BGBl. I S. 2394) – jährlich eine Bundesstatistik über das Steueraufkommen und die Hebesätze der Realsteuern der Gemeinden durchgeführt.

Berichtskreis

Grundlage für den Realsteuervergleich sind die Realsteuerhebesätze und die Steuereinnahmen der Gemeinden. Während die Realsteuerhebesätze eigens für den Realsteuervergleich erhoben werden, kann das kassenmäßige Istaufkommen der Steuern der Städte und Gemeinden aus der vierteljährlichen Kassenstatistik (Vierteljährliche Kassenergebnisse der kommunalen Kernhaushalte und deren doppisch buchenden Extrahaushalte) übernommen werden.

Berechnungsgrundlagen Realsteuervergleich

Die Angaben werden der vierteljährlichen Kassenstatistik entnommen, da deren Ergebnisse im Gegensatz zur Statistik der Rechnungsergebnisse der kommunalen Kernhaushalte und deren doppisch buchenden Extrahaushalte und sonstigen Fonds, Einrichtungen und Unternehmen zu einem sehr viel früheren Zeitpunkt zur Verfügung stehen. In der Kassenstatistik werden die Auszahlungen und Einzahlungen zum Zahlungszeitpunkt – unabhängig davon, für welche Rechnungsperiode (Haushaltsjahr) sie gezahlt werden – nachgewiesen.

Abweichend von diesem Grundsatz werden jedoch für die Gewerbesteuerumlage sowie den Gemeindeanteilen an der Einkommensteuer, der Ausgleichsleistungen nach § 21 Landesfinanzausgleichsgesetz (LFAG) und an der Umsatzsteuer die für das betreffende Jahr berechneten und zugewiesenen Beträge nachgewiesen. Im Falle der Gewerbesteuerumlage hat dies den Vorteil, dass das Ergebnis der Berechnung mit dem Aufkommen aus der Gewerbesteuer korrespondiert. Die in einem Vierteljahr gezahlte Gewerbesteuerumlage bezieht sich auf die im vorangegangenen Vierteljahr vereinnahmten Gewerbesteuerbeträge.

Da außerdem vielfach ein Interesse daran besteht, die Minderung der Steuereinnahmen durch die Gewerbesteuerumlage mit den Einnahmen aus dem Gemeindeanteil an der Einkommensteuer zu vergleichen, erschien es zweckmäßig, auch die sich aus der Beteiligung der Gemeinden an der Einkommensteuer und an der Umsatzsteuer ergebenden Einnahmen aufgrund der Berechnungsergebnisse darzustellen, sodass sie sich in ihrer zeitlichen Abgrenzung mit den Ausgaben für die Zahlung der Gewerbesteuerumlage decken.

Realsteuer (Grundsteuer und Gewerbesteuer)

Die Realsteuern, d. h. die Grundsteuern A und B und die Gewerbesteuer, sind von erheblicher Bedeutung für die Steuerkraft der Gemeinden. Die Einnahmen aus den Realsteuern sind für die einzelnen Gemeinden jedoch insofern nicht vergleichbar, als den Gemeinden gemäß Art. 106 Abs. 6 Satz 2 Grundgesetz (GG) das Recht eingeräumt ist, die Hebesätze der Realsteuern im Rahmen der Gesetze selbst festzulegen. Aus dem Realsteueristaufkommen einer Gemeinde lässt sich daher nicht ohne mehr oder minder große Einschränkungen eine Aussage über ihre Steuerkraft ableiten. Ziel der im Rahmen des Realsteuervergleichs durchgeführten Berechnungen ist es, aus dem Realsteueristaufkommen mithilfe der jeweils angewandten Hebesätze fiktive Messbeträge – so genannte „Grundbeträge“ – zu ermitteln. Auf diese „Grundbeträge“ werden dann einheitliche,

und zwar landesdurchschnittliche Hebesätze angewendet, um vergleichbare Angaben über die Grundlagen für die Besteuerung zu erhalten. Bei einem Vergleich über Ländergrenzen hinweg ist der bundesdurchschnittliche Hebesatz zu berücksichtigen.

Realsteueraufbringungskraft

Die in dieser Form berechnete Realsteueraufbringungskraft gibt an, wie hoch das Realsteueristaufkommen in den einzelnen Gemeinden gewesen wäre, wenn sie alle bei jeder der einzelnen Realsteuern den gewogenen landesdurchschnittlichen Hebesatz angewandt hätten. Die Realsteueraufbringungskraft unterscheidet sich insofern von den im Rahmen des kommunalen Finanzausgleichs ermittelten Steuerkraftzahlen, bei denen mit festen Hebesätzen gearbeitet wird, die über längere Zeiträume hinweg konstant bleiben. Allerdings sind die Angaben über die Realsteueraufbringungskraft für einen Zeitvergleich weniger geeignet, da sie die Veränderungen nicht nur der Besteuerungsgrundlagen, sondern auch des Hebesatzniveaus widerspiegeln. Die Realsteueraufbringungskraft einer Gemeinde ergibt sich als Summe der Aufbringungskräfte der einzelnen Realsteuern, wobei die Aufbringungskraft einer einzelnen Realsteuer wie folgt berechnet wird:

$$\text{Aufbringungskraft} = \frac{\text{Istaufkommen}}{\text{Hebesatz in \%}} \times \left(\begin{array}{l} \text{landesdurch-} \\ \text{schnittlicher} \\ \text{Hebesatz in \%} \end{array} \right)$$

Der gewogene landesdurchschnittliche Hebesatz einer Realsteuer ergibt sich dadurch, dass die Summe des Istaufkommens über alle Gemeinden durch die Summe der entsprechenden Grundbeträge dividiert und mit 100 multipliziert wird:

$$\text{landesdurchschnittlicher Hebesatz in \%} = \frac{\sum \text{Istaufkommen}}{\sum \text{Grundbeträge}} \times 100$$

Sofern sich die Berechnung der Realsteueraufbringungskraft nicht auf die Gemeinden eines Landes beschränkt, sondern vergleichbare Angaben für alle Länder vorgelegt werden sollen, ist als Multiplikator der gewogene bundesdurchschnittliche Hebesatz zu verwenden.

Steuereinnahmekraft der Gemeinden

Da die Realsteueraufbringungskraft nur die Realsteuern umfasst, jedoch die Gewerbesteuerumlage, sowie die Gemeindeanteile an der Einkommen- und Umsatzsteuer nicht berücksichtigt, hat sie als Indikator nur eine eingeschränkte Aussagekraft. Um der Einnahmenstruktur Rechnung zu tragen, wird mit der „Steuereinnahmekraft der Gemeinden“ ein weiterer, auf der Realsteueraufbringungskraft basierender Indikator, berechnet. Die Steuereinnahmekraft der Gemeinden ergibt sich aus der Realsteueraufbringungskraft durch Subtraktion der Gewerbesteuerumlage und durch Addition des Gemeindeanteils an der Einkommensteuer, der Ausgleichsleistungen nach § 21 LFAG sowie des Gemeindeanteils an der Umsatzsteuer.

Ergebnisdarstellung

Die Ergebnisse werden jeweils so stark untergliedert, wie es das Aufbereitungsprogramm und der verfügbare Platz erlauben. Vorangestellt sind für die wichtigsten Eckzahlen Vergleichsergebnisse für die vorangegangenen Jahre. Detaillierte Ergebnisse können über das Landesinformationssystem abgerufen werden.

Gebietsstand

Die Ergebnisse werden in ihrer Abgrenzung nach Gebietskörperschaftsgruppen, Gemeinde- und Verbandsgemeindegrößenklassen sowie Verwaltungsbezirken jeweils nach dem Gebietsstand am 31.12. des betreffenden Jahres nachgewiesen. In den Tabellen, in denen für mehrere Jahre Angaben in der Gliederung nach Verwaltungsbezirken enthalten sind, sind alle Daten auf den Gebietsstand des jeweils letzten Jahres umgerechnet worden, um einen korrekten Vergleich zu gewährleisten. Maßgebend für die Zuordnung der Gemeinden zu den Gemeinde- und Verbandsgemeindegrößenklassen ist grundsätzlich die Zahl der Einwohner

am 30.06. des jeweiligen Jahres. Der Berechnung der Pro-Kopf-Angaben werden die gleichen Einwohnerzahlen zugrunde gelegt wie der Zuordnung der Gemeinden nach Gemeinde- bzw. Verbandsgemeindegrößenklassen. Ab dem Jahr 2011 ist die Fortschreibung der Einwohner aus dem Zensus 2011 maßgeblich.

Auf- und Abrundungen

Im Allgemeinen werden die Einzelangaben, Zwischen- und Endsummen unabhängig voneinander auf die kleinste in der jeweiligen Tabelle zur Darstellung kommende Einheit auf- bzw. abgerundet. Dadurch kann die Summe der Einzelpositionen geringfügig von dem nachgewiesenen Gesamtergebnis abweichen.

Auf- und Ausgliederungen

Die vollständige Aufgliederung einer Gesamtgröße wird durch den Hinweis „davon“, die teilweise Ausgliederung einzelner Positionen durch den Hinweis „darunter“ kenntlich gemacht. Auf die besonderen Hinweise „davon“ und „darunter“ wird im Allgemeinen dann verzichtet, wenn aus dem Aufbau der Tabelle und den Bezeichnungen im Tabellenkopf und in der Tabellenvorspalte eindeutig hervorgeht, dass es sich im vorliegenden Fall um Auf- bzw. Ausgliederungen handelt.

Gebietskörperschaftsgruppen und Gemeinde- bzw. Verbandsgemeindegrößenklassen

Die Gliederung nach Gebietskörperschaftsgruppen und Gemeinde- bzw. Verbandsgemeindegrößenklassen sieht bundeseinheitlich eine getrennte Darstellung der kreisfreien Städte und der kreisangehörigen Gemeinden nach Gemeindegrößenklassen vor, da die Verwaltungen der kreisfreien Städte zugleich die Funktion einer Kreisverwaltung wahrnehmen und die Ergebnisse für die nach Größenklassen gegliederten kreisfreien Städte deshalb nicht ohne weiteres mit den in einer entsprechenden Gliederung nachgewiesenen Ergebnissen für die kreisangehörigen Gemeinden vergleichbar sind.

Nachweis der Gebietskörperschaftsgruppen und Gemeindegrößenklassen/ Verbandsgemeindegrößenklassen		
Kreisfreie Städte		
100 000	-	und mehr
50 000	-	100 000
20 000	-	50 000
Kreisangehörige Gemeinden, Verbandsgemeinden, Landkreise		
verbandsfreie Gemeinden		
50 000	-	100 000
20 000	-	50 000
10 000	-	20 000
5 000	-	10 000
Ortsgemeinden		
10 000	-	20 000
5 000	-	10 000
3 000	-	5 000
1 000	-	3 000
unter		1 000
Verbandsgemeinden		
20 000	-	50 000
10 000	-	20 000
5 000	-	10 000
Landkreise		

Die Darstellung der Gemeindeverbände (Landkreise und Verbandsgemeinden) beinhalten ausschließlich die Daten der hebesatzberechtigten kreis- bzw. verbandsangehörigen Gemeinden. Die nach Verbandsgemeindegrößenklassen dargestellten Werte berücksichtigen die für die Verbandsgemeinden und ihre Ortsgemeinden zusammengefassten Angaben, die mit den entsprechend gegliederten Ergebnissen für die verbandsfreien Gemeinden vergleichbar sind.

Glossar

Grundsteuer A und B

Die Gemeinden sind durch das Grundsteuergesetz vom 7. August 1973 (BGBl. I S. 965), zuletzt geändert durch Artikel 38 des Gesetzes vom 19. Dezember 2008 (BGBl. I S. 2794) ermächtigt, von dem in ihrem Gebiet liegenden Grundbesitz Grundsteuer zu erheben. Hierbei wird zwischen der in § 2 Nr.1 geregelten Grundsteuer A für Grundstücke der Landwirtschaft und der Grundsteuer B für bebaute oder bebaubare Grundstücke und Gebäude (§ 2 Nr. 2 Grundsteuergesetz) unterschieden.

Gewerbsteuer und Gewerbesteuerumlage

Die Einnahmen aus der Gewerbesteuer stehen grundsätzlich den Gemeinden zu. Seit 1969 besteht die Möglichkeit zur Festlegung einer Gewerbesteuerumlage, über die Bund und Länder an dem Aufkommen beteiligt werden. Die rechtliche Grundlage hierzu wurde mit der Neufassung des Art. 106 GG durch das 21. Gesetz zur Änderung des Grundgesetzes vom 12.05.1969 geschaffen. Die Gewerbesteuerumlage einer Gemeinde wird in der Weise berechnet, dass das Istaufkommen aus der Gewerbesteuer im Erhebungsjahr durch den von der Gemeinde für dieses Jahr festgesetzten Hebesatz der Steuer dividiert und mit einem Vervielfältiger multipliziert wird:

$$\text{Gewerbesteuerumlage} = \frac{\text{Istaufkommen}}{\text{Hebesatz in \%}} \times \left(\text{Vervielfältiger in \%} \right)$$

Der Anteil der Gewerbesteuerumlage am Steueraufkommen ist daher um so höher, je niedriger der Hebesatz einer Gemeinde ist.

Entwicklung der Gewerbesteuerumlage

Jahr	Gewerbesteuerumlage				
	insgesamt	Bundesanteil	Landesanteil		
			zusammen	Faktor ohne Erhöhungszahl	Erhöhung für Fonds „Deutsche Einheit“
	Vervielfältiger in %				
1993	39	14	25	14	11
1994	56	19	37	19	18
1995	79	19	60	48	12
1996 – 1997	78	19	59	48	11
1998	84	19	65	55	10
1999 – 2000	83	19	64	55	9
2001	91	24	67	59	8
2002	102	30	72	65	7
2003	114	36	78	71	7
2004	82	20	62	55	7
2005	81	19	62	54	8
2006	74	16	58	51	7
2007	73	16	57	51	6
2008	65	12	53	47	6
2009	66	13	53	48	5
2010	71	14,5	56,5	49,5	7
2011	70	14,5	55,5	49,5	6
2012	69	14,5	54,5	49,5	5
2017	68,5	14,5	54	49,5	4,5
2018	68,3	14,5	53,8	49,5	4,3

Weiter wird der mit dem Faktor 100 multiplizierte Quotient aus dem Istaufkommen und Hebesatz in % als Grundbetrag bezeichnet. Der Grundbetrag kann daher als ein fiktiver, aus dem Gewerbesteueraufkommen abgeleiteter Messbetrag interpretiert werden. Der zur Berechnung der Gewerbesteuerumlage anzusetzende Vervielfältiger ergibt sich aus der Summe des Bundes- und des Landesvervielfältigers. Seit dem Jahr 1990 kann der Landesvervielfältiger zusätzlich um eine Erhöhungszahl angehoben werden. Die Höhe des aktuellen Bundes- und Landesvervielfältigers ist in § 6 Absatz 3, die Höhe der Erhöhungszahl in § 6 Absatz 5 des Gemeindefinanzreformgesetzes in der Fassung der Bekanntmachung vom 4. April 2001 (BGBl. I S. 482), zuletzt geändert durch Artikel 1 des Gesetzes vom 10. März 2009 (BGBl. I S. 502) geregelt.

Gemeindeanteil an der Einkommensteuer

Gemäß Art. 106 Absatz 5 GG steht den Gemeinden ein Anteil an dem Aufkommen aus der Einkommensteuer nach der Höhe der Einkommensteuerleistungen ihrer Einwohner zu. Die Aufteilung des gesamten Gemeindeanteils an der Einkommensteuer auf die einzelnen Gemeinden erfolgt nach einem Schlüssel, dem die im Rahmen der Lohn- und Einkommensteuerstatistiken ermittelten Lohn- und Einkommensteuerbeträge zugrunde liegen. Da jedoch die Gefahr besteht, dass sich bei einer Beteiligung der Gemeinden an der Einkommensteuer, die sich ausschließlich an der Höhe der Einkommensteuerzahlungen ihrer Einwohner orientiert, zu starke Ungleichgewichte in dem Pro-Kopf-Aufkommen ergeben, werden für die Ermittlung der Schlüsselzahlen nur die Lohn- und Einkommensteuerbeträge berücksichtigt, die aus der Versteuerung der Einkommen bis zu bestimmten Sockelbeträgen anfallen. Bei allen Lohn- und Einkommensteuerpflichtigen, deren versteuertes Einkommen diese Sockelbeträge überschreitet, werden Lohn- und Einkommensteuerbeträge angesetzt, die sich ergeben, wenn das versteuerte Einkommen dem Sockelbetrag entspricht. Die Sockelbeträge werden in mehrjährigen Abständen erhöht, um sie an die allgemeine Einkommensentwicklung anzupassen. Da die Lohn- und Einkommensteuerstatistiken in Abständen von drei Jahren durchgeführt werden, haben die Schlüsselzahlen normalerweise drei Jahre Gültigkeit. Durch entsprechende Rechtsverordnungen der Bundesregierung wird jeweils festgelegt, für welche Zeiträume die aufgrund der Lohn- und Einkommensteuerstatistiken berechneten Schlüsselzahlen maßgebend sind. Die Festsetzung der Schlüsselzahlen selbst erfolgt durch eine Verordnung des Landes. Der Abstand zwischen dem Bezugsjahr der Lohn- und Einkommensteuerstatistik und dem Jahr, in dem die für dieses Bezugsjahr ermittelten Schlüsselzahlen erstmals anzuwenden sind, beträgt vier oder fünf Jahre. Die erhebliche Länge dieses Zeitraums erklärt sich aus der Dauer der Veranlagungsarbeiten für die Einkommensteuer bei den Finanzämtern.

Ausgleichsleistungen nach dem Familienleistungsausgleich gemäß § 21 LFAG

Berechnung des Schlüssels zur Aufteilung des für die Gemeinden insgesamt zur Verfügung stehenden Anteils an der Einkommensteuer auf die einzelnen Gemeinden nach § 3 Gemeindefinanzreformgesetz – Sockelbeträge für das zu berücksichtigende versteuerte Einkommen –

Jahr	Sockelbeträge ¹⁾	Gesetzliche Grundlage
1985 – 1993	16 361 / 32 723	Drittes Gesetz zur Änderung des Gemeindefinanzreformgesetzes vom 20.12.1984
1994	20 452 / 40 903	Gesetz zur Änderung des Gemeindefinanzreformgesetzes vom 07.03.1994
1995 – 1999	20 452 / 40 903	Gesetz zur Neuordnung der Gemeindefinanzen vom 06.02.1995
2000 – 2002	25 565 / 51 129	Sechstes Gesetz zur Änderung des Gemeindefinanzreformgesetzes vom 17.12.1999
2003 - 2011	30 000 / 60 000	Siebentes Gesetz zur Änderung des Gemeindefinanzreformgesetzes vom 17.06.2003
Seit 2012	35 000 / 70 000	Achtes Gesetz zur Änderung des Gemeindefinanzreformgesetzes vom 08.05.2012

1) Die zweite Zahl gibt den Sockelbetrag in Euro für die nach § 32a Abs. 5 - 6 EStG Besteuernten an.

Durch das Jahressteuergesetz 1996 vom 11.10.1995 (BGBl. I S. 1250) wurde festgelegt, dass ab 1996 das Kindergeld als Steuervergütung monatlich gezahlt wird. Dadurch reduzierten sich die in den Haushalten bisher

nachgewiesenen Kindergeldleistungen und das Lohn- und Einkommensteueraufkommen ganz erheblich. Da die Kommunen über den Gemeindeanteil am Aufkommen beteiligt sind, erlitten sie entsprechende Einbußen. Als Ausgleich stellt das Land den Ortsgemeinden, verbandsfreien Gemeinden, großen kreisangehörigen Städten und kreisfreien Städten von den Umsatzsteuermehreinnahmen des Landes nach § 1 des Gesetzes über den Finanzausgleich zwischen Bund und Ländern 26 % zur Verfügung. Der Ausgleichsbetrag wird jährlich im Landeshaushaltsplan festgesetzt. Die Zuweisungen werden nach den in der Anlage zu § 1 der Landesverordnung über die Aufteilung des Gemeindeanteils an der Einkommensteuer und die Abführung der Gewerbesteuerumlage enthaltenen Schlüsselzahlen auf die Gemeinden aufgeteilt und gemäß den Bestimmungen dieser Landesverordnung ausgezahlt.

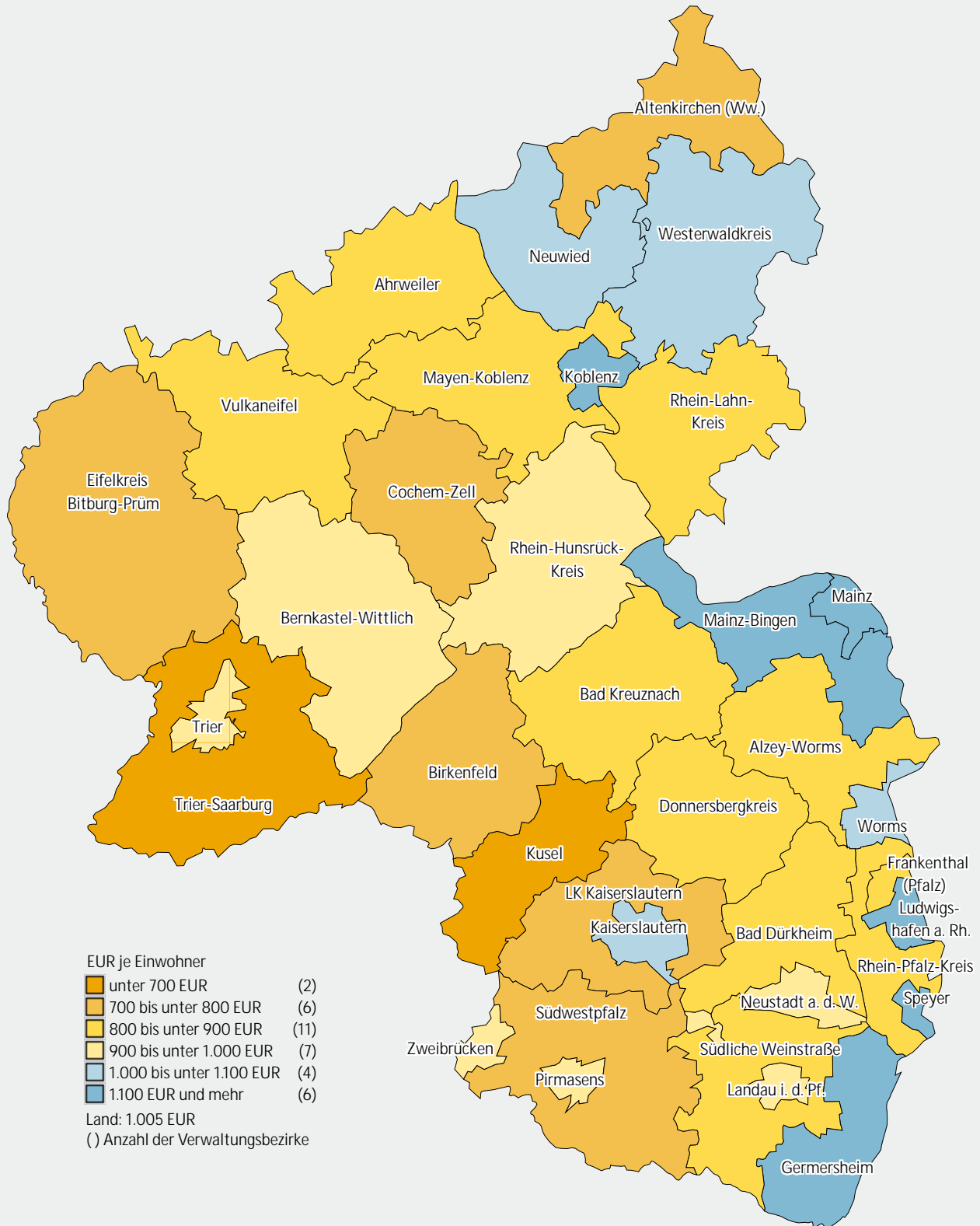
Gemeindeanteil an der Umsatzsteuer

Seit 1998 erhalten die Gemeinden einen Anteil an der Umsatzsteuer als Ersatz für den Wegfall der Gewerkekapitalsteuer. Die Regelungen für die Aufteilung des Gemeindeanteils an der Umsatzsteuer sind im Gemeindefinanzreformgesetz verankert. Der Gemeindeanteil an der Umsatzsteuer wird in einem ersten Schritt auf die Länder und danach auf die Gemeinden aufgeteilt. Die Verteilung des Umsatzsteueranteils auf die einzelnen Gemeinden erfolgt nach einem von der Landesregierung festgesetzten Schlüssel. Die Verteilungsschlüssel wurden zum 01. Januar 2009 auf einen fortschreibungsfähigen Verteilungsschlüssel umgestellt. Grundlagen sind das Gewerbesteueraufkommen (brutto), die Anzahl der sozialversicherungspflichtig Beschäftigten (ohne Beschäftigte von Gebietskörperschaften und Sozialversicherungen sowie deren Einrichtungen) und die Jahressumme der sozialversicherungspflichtigen Entgelte (ohne Beschäftigte von Gebietskörperschaften und Sozialversicherungen sowie deren Einrichtungen).

Realsteuer

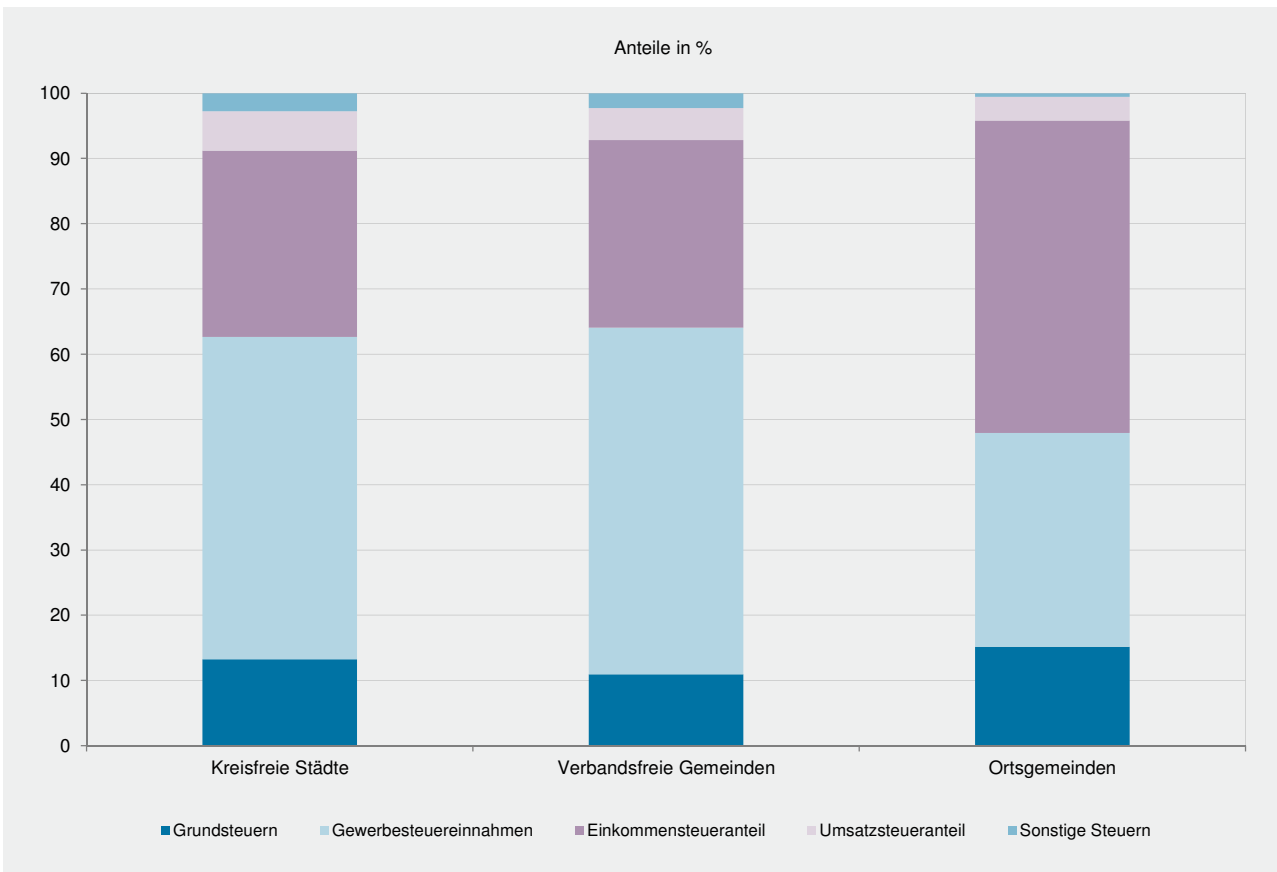
Realsteuern sind die Grundsteuer und die Gewerbesteuer (§ 3 Abs. 2 Abgabenordnung). Realsteuern knüpfen alleine an das Besteuerungsobjekt an, ohne dabei die persönlichen Verhältnisse des Steuerschuldners zu berücksichtigen.

K1 Steuereinnahmekraft der Gemeinden 2016 nach Verwaltungsbezirken



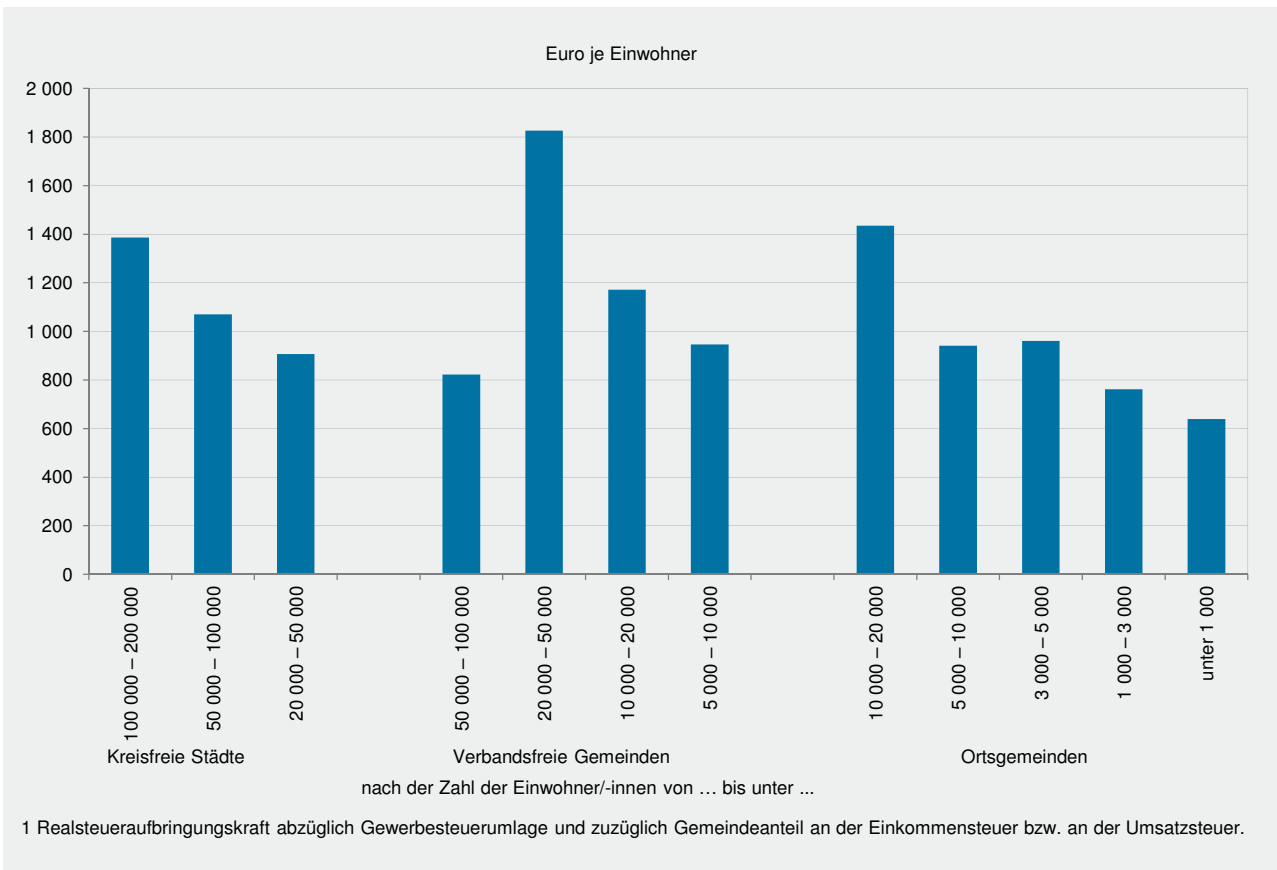
G 1

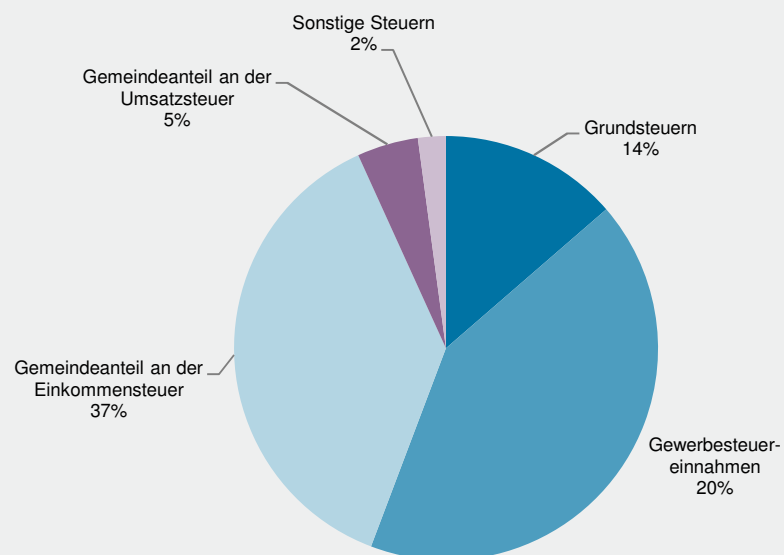
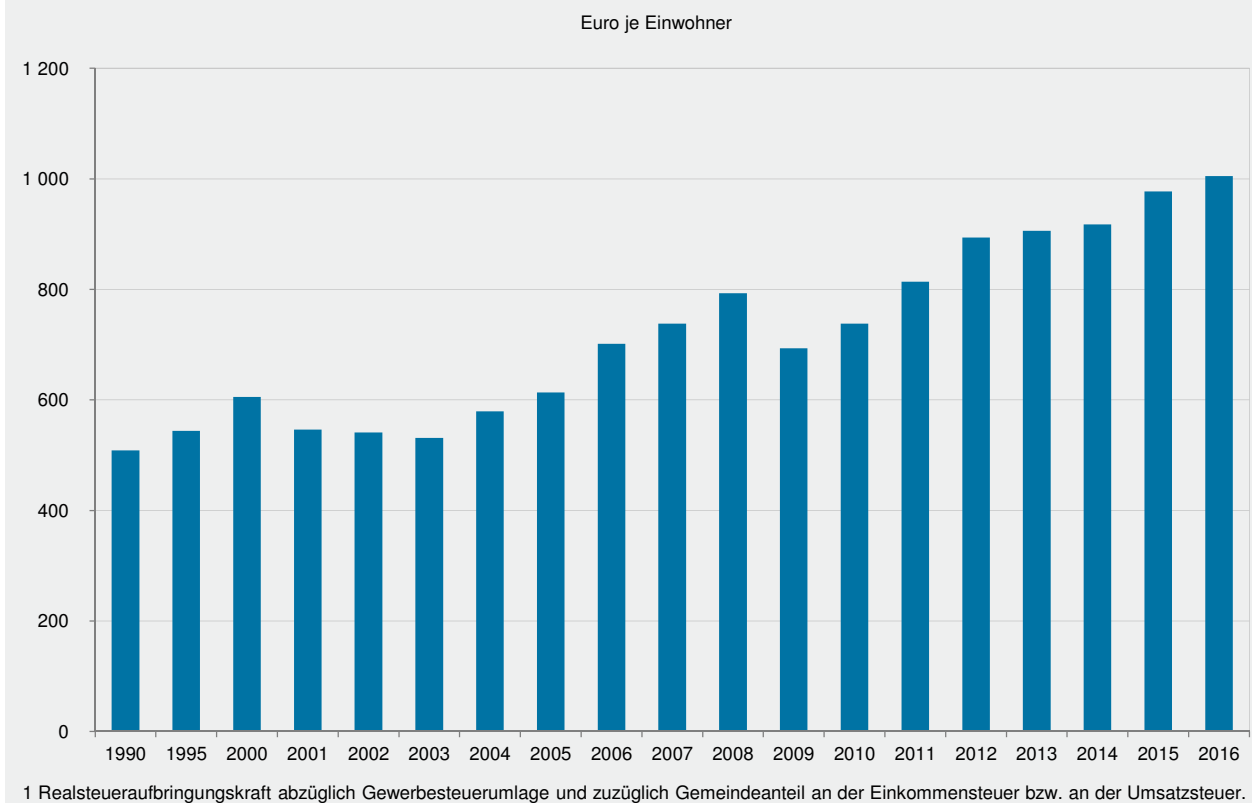
Kassenmäßige Steuereinnahmen der Gemeinden 2016

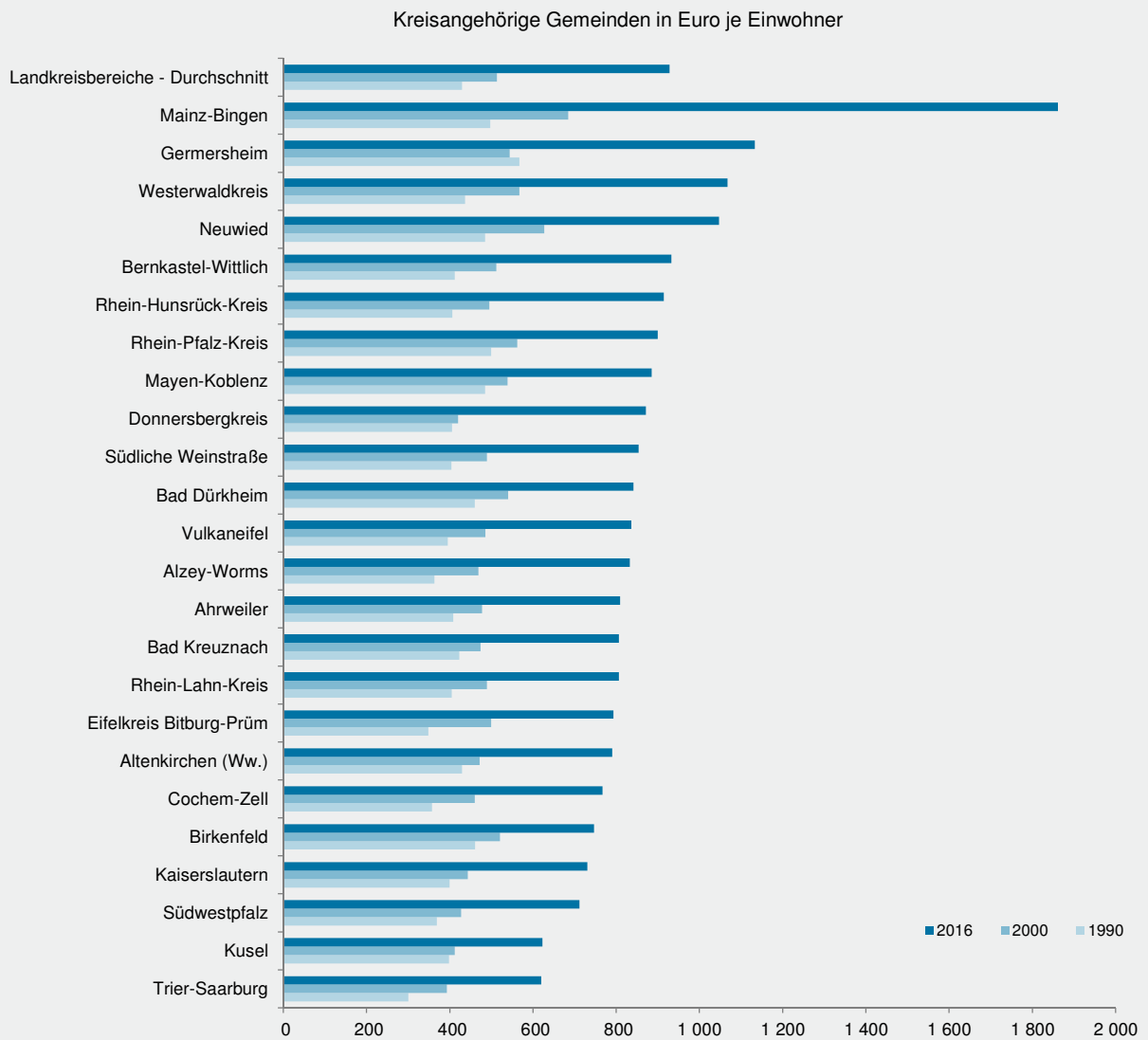
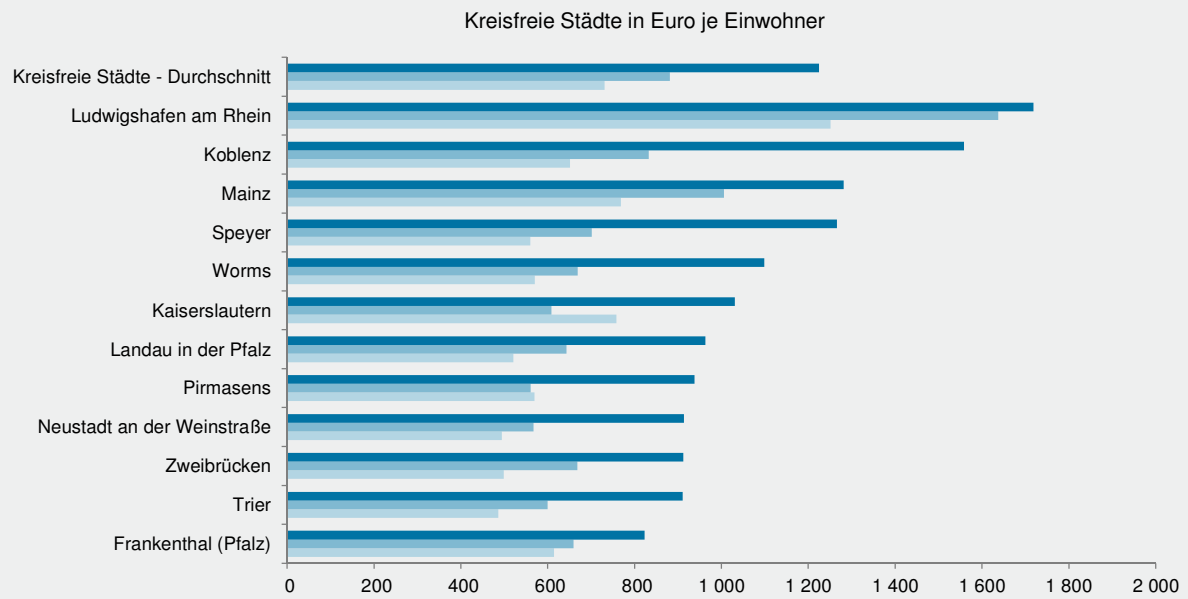


G 2

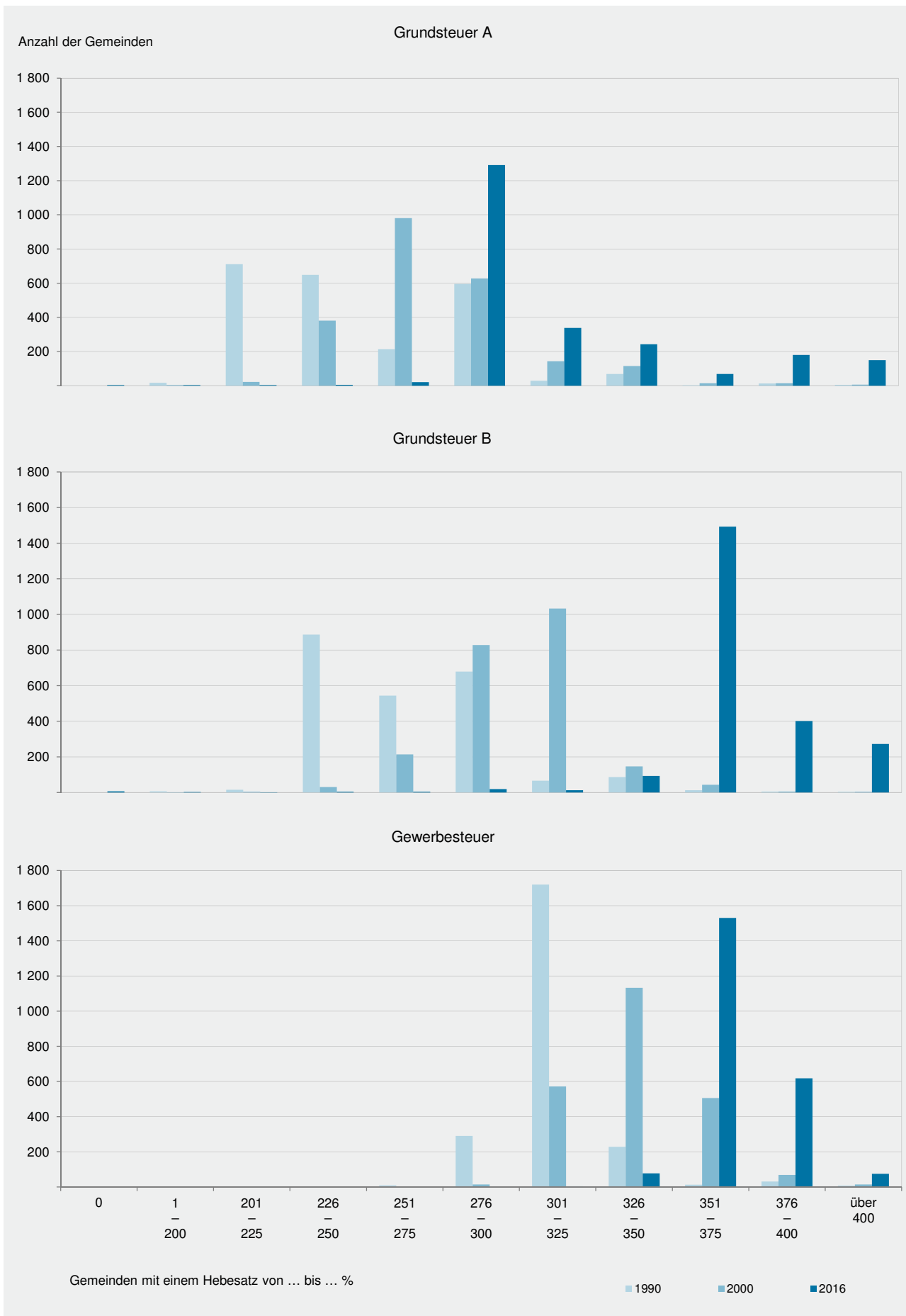
Steuereinnahmekraft¹ der Gemeinden 2016







¹ Realsteueraufbringungskraft abzüglich Gewerbesteuerumlage und zuzüglich Gemeindeanteil an der Einkommensteuer bzw. an der Umsatzsteuer.



Gebietskörperschaftsgruppe	2010	2011	2012	2013	2014	2015	2016
Gemeindegrößenklasse / Verbandsgemeindegrößenklasse nach der Zahl der Einwohner							

1 000 EUR

Kreisfreie Städte	1 015 402	1 086 254	1 259 967	1 253 066	1 233 626	1 325 145	1 410 380
100 000 und mehr	661 110	686 497	789 057	804 291	768 882	830 972	912 055
50 000 – 100 000	182 310	203 045	223 582	227 477	231 904	261 996	333 919
20 000 – 50 000	171 982	196 712	247 328	221 298	232 840	232 176	164 405
Kreisangehörige Gemeinden, Verbandsgemeinden, Landkreise	1 973 873	2 194 392	2 351 674	2 420 627	2 509 155	2 683 341	2 758 779
verbandsfreie Gemeinden	560 300	619 979	676 460	693 172	730 182	804 734	801 929
50 000 – 100 000	43 778	47 479	53 498	53 252	53 815	57 262	56 447
20 000 – 50 000	276 414	265 661	296 644	342 369	363 234	407 370	391 389
10 000 – 20 000	219 285	284 546	302 964	276 431	290 436	315 490	338 075
5 000 – 10 000	20 823	22 293	23 353	21 119	22 698	24 611	16 018
Ortsgemeinden	1 404 012	1 565 191	1 662 651	1 712 205	1 761 584	1 857 702	1 936 239
10 000 – 20 000	59 877	70 777	71 841	68 289	70 833	85 716	104 622
5 000 – 10 000	359 381	417 050	438 771	472 610	473 457	491 675	514 559
3 000 – 5 000	223 868	235 177	251 336	256 272	260 520	280 026	303 671
1 000 – 3 000	440 579	494 305	532 541	533 557	551 330	583 436	589 687
unter 1 000	320 307	347 882	368 161	381 478	405 444	416 849	423 699
Verbandsgemeinden ¹	1 408 890	1 569 749	1 670 663	1 723 432	1 774 702	1 874 272	1 952 675
20 000 – 50 000	496 365	551 469	576 468	578 871	611 033	663 604	744 671
10 000 – 20 000	819 452	909 808	976 921	1 029 819	1 057 225	1 085 051	1 088 612
5 000 – 10 000	93 073	108 473	117 273	114 743	106 444	125 617	119 392
Landkreise	4 683	4 663	4 551	4 023	4 271	4 335	4 174
Insgesamt	2 989 275	3 280 646	3 611 641	3 673 693	3 742 781	4 008 485	4 169 158

EUR je Einwohner/-in

Kreisfreie Städte	994	1 072	1 236	1 224	1 196	1 273	1 338
100 000 und mehr	1 155	1 202	1 370	1 386	1 312	1 401	1 518
50 000 – 100 000	780	891	978	994	1 006	1 133	1 172
20 000 – 50 000	801	918	1 154	1 031	1 081	1 072	974
Kreisangehörige Gemeinden, Verbandsgemeinden, Landkreise	661	737	792	816	845	900	917
verbandsfreie Gemeinden	947	1 064	1 161	1 187	1 245	1 363	1 339
50 000 – 100 000	679	740	836	832	842	896	873
20 000 – 50 000	1 231	1 474	1 644	1 708	1 637	1 824	1 724
10 000 – 20 000	795	913	971	943	1 059	1 142	1 164
5 000 – 10 000	780	844	885	798	855	922	957
Ortsgemeinden	586	654	696	719	739	777	804
10 000 – 20 000	827	984	998	1 101	1 136	1 365	1 404
5 000 – 10 000	694	771	818	864	870	896	926
3 000 – 5 000	690	770	804	837	820	871	938
1 000 – 3 000	549	618	671	673	704	745	751
unter 1 000	473	514	548	566	601	619	632
Verbandsgemeinden ¹	588	656	700	724	745	784	811
20 000 – 50 000	615	683	714	737	756	817	846
10 000 – 20 000	580	649	704	729	754	777	803
5 000 – 10 000	533	587	606	629	619	691	693
Landkreise	2	2	2	1	1	1	1
Insgesamt	746	822	905	921	936	997	1 026

¹ Nachgewiesen sind hier neben den eigenen Steuereinnahmen die den Verbandsgemeinden zugerechneten Steuereinnahmen ihrer Ortsgemeinden.

Verwaltungsbezirk	2010	2011	2012	2013	2014	2015	2016
	1 000 EUR						
Kreisfreie Städte							
Frankenthal (Pfalz), St.	36 348	42 243	45 094	43 132	46 762	46 034	43 020
Kaiserslautern, St.	80 977	91 225	100 878	100 765	99 288	119 384	111 900
Koblenz, St.	128 417	145 300	153 735	186 073	155 017	155 194	194 311
Landau i. d. Pf., St.	33 960	41 530	44 998	44 316	46 230	47 920	46 369
Ludwigshafen a. Rh., St.	244 547	254 061	289 251	243 166	252 958	278 775	302 144
Mainz, St.	211 675	195 970	243 293	275 691	252 566	281 941	306 246
Neustadt a. d. Weinstr., St.	37 335	42 358	44 622	46 463	50 126	54 017	51 330
Pirmasens, St.	30 611	32 201	37 868	35 150	40 456	37 257	41 286
Speyer, St.	44 408	56 383	66 763	65 844	64 460	65 989	69 554
Trier, St.	76 471	91 165	102 778	99 362	108 341	115 063	109 355
Worms, St.	63 999	69 462	78 082	80 249	82 489	88 596	101 136
Zweibrücken, St.	26 656	24 355	52 605	32 855	34 932	34 975	33 731
Landkreise¹							
Ahrweiler	77 948	85 244	90 309	93 486	99 681	102 905	103 486
Altenkirchen (Ww.)	79 003	82 338	94 790	93 718	101 564	105 679	105 208
Alzey-Worms	78 835	90 532	91 688	90 821	93 744	103 166	106 294
Bad Dürkheim	84 059	91 499	105 170	103 640	110 488	110 643	112 108
Bad Kreuznach	92 946	111 794	115 976	113 110	118 910	131 208	131 436
Bad Kreuznach, gkSt.	34 156	47 584	45 770	43 040	44 448	53 181	52 482
Bernkastel-Wittlich	79 873	82 623	87 534	89 484	96 110	96 419	103 610
Birkenfeld	49 828	53 981	55 663	56 108	59 209	61 095	62 249
Idar-Oberstein, gkSt.	22 938	25 751	26 299	25 776	27 237	28 618	27 489
Cochem-Zell	33 605	36 885	40 682	39 930	42 155	43 391	47 241
Donnersbergkreis	42 182	56 604	56 959	67 618	62 275	57 934	64 966
Eifelkreis Bitburg-Prüm	53 419	62 050	66 651	67 294	68 411	72 263	79 594
Germersheim	81 352	98 763	109 572	101 956	122 531	143 494	143 476
Kaiserslautern	57 790	66 037	69 176	70 705	72 653	77 310	77 938
Kusel	32 959	35 958	39 205	37 398	39 548	43 140	44 007
Mainz-Bingen	250 643	247 544	287 265	322 101	320 454	361 490	354 748
Bingen am Rhein, gkSt.	39 498	30 233	42 077	36 289	35 729	42 588	42 457
Ingelheim am Rhein, gkSt.	109 621	106 987	127 423	164 315	161 702	185 566	177 384
Mayen-Koblenz	150 654	168 240	177 796	183 846	186 643	197 396	189 281
Andernach, gkSt.	26 677	34 960	34 424	35 380	37 908	37 547	32 572
Mayen, gkSt.	19 705	21 525	20 045	20 208	20 014	22 012	23 424
Neuwied	134 553	146 818	153 826	161 046	156 009	169 462	188 015
Neuwied, gkSt.	43 778	47 479	53 498	53 252	53 815	57 262	56 447
Rhein-Hunsrück-Kreis	66 644	75 594	79 636	81 926	87 063	88 060	92 793
Rhein-Lahn-Kreis	70 603	86 803	90 822	93 038	88 355	92 376	99 581
Lahnstein, gkSt.	11 712	15 321	18 252	19 984	16 996	17 356	19 610
Rhein-Pfalz-Kreis	100 285	110 956	112 717	114 737	125 700	130 184	134 790
Südliche Weinstraße	66 165	71 861	77 395	85 726	87 373	95 873	95 516
Südwestpfalz	50 347	58 152	63 661	63 000	66 446	63 480	67 622
Trier-Saarburg	67 873	74 219	79 904	79 254	84 704	89 878	93 212
Vulkaneifel	40 572	42 266	45 418	44 478	43 611	49 830	51 400
Westerwaldkreis	131 734	157 631	159 859	166 208	175 518	196 664	210 207
Insgesamt	2 989 275	3 280 646	3 611 641	3 673 693	3 742 781	4 008 485	4 169 158
kreisfreie Städte	1 015 402	1 086 254	1 259 967	1 253 066	1 233 626	1 325 145	1 410 380
Landkreise ¹	1 973 873	2 194 392	2 351 674	2 420 627	2 509 155	2 683 341	2 758 779
große kreisangehörige Städte	308 085	329 840	367 789	398 246	397 849	444 131	431 866

¹ Einbezogen sind die Landkreise, die verbandsfreien Gemeinden und die Verbandsgemeinden mit ihren Ortsgemeinden.

Verwaltungsbezirk	2010	2011	2012	2013	2014	2015	2016
	EUR je Einwohner/-in						
Kreisfreie Städte							
Frankenthal (Pfalz), St.	775	911	964	915	985	959	887
Kaiserslautern, St.	817	947	1 042	1 040	1 021	1 225	1 132
Koblenz, St.	1 207	1 347	1 410	1 691	1 399	1 391	1 714
Landau i. d. Pf., St.	781	959	1 038	1 018	1 051	1 070	1 017
Ludwigshafen a. Rh., St.	1 494	1 611	1 814	1 513	1 558	1 696	1 823
Mainz, St.	1 068	979	1 207	1 358	1 230	1 355	1 442
Neustadt a. d. Weinstr., St.	706	811	853	889	953	1 027	966
Pirmasens, St.	754	788	937	875	1 008	930	1 027
Speyer, St.	891	1 137	1 341	1 324	1 295	1 323	1 371
Trier, St.	732	864	971	935	1 008	1 052	1 001
Worms, St.	784	877	981	1 005	1 023	1 090	1 232
Zweibrücken, St.	783	713	1 544	967	1 030	1 031	977
Landkreise¹							
Ahrweiler	610	677	717	743	789	811	806
Altenkirchen (Ww.)	596	631	732	728	791	824	812
Alzey-Worms	633	723	733	726	746	815	831
Bad Dürkheim	633	699	804	791	842	841	844
Bad Kreuznach	597	718	747	729	764	839	835
Bad Kreuznach, gkSt.	717	1 003	962	898	915	1 083	1 053
Bernkastel-Wittlich	724	742	788	808	867	866	923
Birkenfeld	595	653	681	694	735	759	769
Idar-Oberstein, gkSt.	751	886	917	908	964	1 017	967
Cochem-Zell	537	585	649	641	680	698	757
Donnersbergkreis	554	745	753	897	829	773	863
Eifelkreis Bitburg-Prüm	567	648	695	701	711	747	813
Germersheim	652	797	880	816	976	1 135	1 121
Kaiserslautern	547	628	661	679	697	739	739
Kusel	452	494	543	524	558	609	619
Mainz-Bingen	1 241	1 233	1 424	1 590	1 572	1 763	1 700
Bingen am Rhein, gkSt.	1 631	1 270	1 755	1 508	1 468	1 725	1 683
Ingelheim am Rhein, gkSt.	4 558	4 462	5 257	6 801	6 645	7 640	7 023
Mayen-Koblenz	715	800	846	877	889	936	891
Andernach, gkSt.	902	1 201	1 187	1 221	1 303	1 282	1 101
Mayen, gkSt.	1 054	1 156	1 077	1 086	1 079	1 177	1 240
Neuwied	742	813	854	897	870	943	1 037
Neuwied, gkSt.	679	740	836	832	842	896	873
Rhein-Hunsrück-Kreis	643	731	777	804	854	861	901
Rhein-Lahn-Kreis	569	705	743	766	728	759	807
Lahnstein, gkSt.	653	865	1 037	1 137	966	973	1 090
Rhein-Pfalz-Kreis	674	755	764	772	840	863	882
Südliche Weinstraße	607	664	713	787	798	871	860
Südwestpfalz	507	591	652	651	689	659	701
Trier-Saarburg	476	518	556	550	585	617	632
Vulkaneifel	659	682	739	730	718	821	847
Westerwaldkreis	662	788	802	837	882	986	1 046
Insgesamt	746	822	905	921	936	997	1 026
kreisfreie Städte	994	1 072	1 236	1 224	1 196	1 273	1 338
Landkreise ¹	661	737	792	816	845	900	917
große kreisangehörige Städte	1 198	1 299	1 450	1 569	1 562	1 735	1 662

¹ Einbezogen sind die Landkreise, die verbandsfreien Gemeinden und die Verbandsgemeinden mit ihren Ortsgemeinden.

Verwaltungsbezirk	Grundsteuer A	Grundsteuer B	Gewerbesteuer		Gemeindeanteil an der		Sonstige Steuern und steuerähnliche Einnahmen
			Aufkommen	Einnahmen	Ein-kommen-steuer	Umsatz-steuer	
1 000 EUR							
Kreisfreie Städte							
Frankenthal (Pfalz), St.	108	7 442	15 217	12 656	18 149	2 715	1 950
Kaiserslautern, St.	39	21 246	55 759	46 375	33 392	7 083	3 765
Koblenz, St.	78	20 407	135 115	112 918	44 905	10 497	5 507
Landau i. d. Pf., St.	195	6 899	21 162	17 557	18 270	2 708	739
Ludwigshafen a. Rh., St.	104	28 640	228 464	189 540	58 876	19 939	5 045
Mainz, St.	185	40 096	170 185	143 497	97 615	18 648	6 205
Neustadt a. d. Weinstr., St.	215	8 965	19 307	15 977	22 784	2 323	1 066
Pirmasens, St.	24	7 574	21 179	17 658	11 183	3 015	1 833
Speyer, St.	28	8 953	38 309	31 940	22 413	3 667	2 553
Trier, St.	70	16 543	56 627	47 324	33 798	7 234	4 385
Worms, St.	345	14 013	56 326	47 072	30 020	4 741	4 943
Zweibrücken, St.	52	4 921	16 324	13 642	11 825	2 430	861
Landkreise¹							
Ahrweiler	398	17 016	37 856	30 748	48 876	3 883	2 566
Altenkirchen (Ww.)	394	16 062	46 406	38 329	43 972	4 914	1 536
Alzey-Worms	2 014	14 532	36 104	29 376	54 634	3 555	2 184
Bad Dürkheim	1 088	16 858	31 455	25 635	61 956	3 794	2 777
Bad Kreuznach	944	19 632	51 841	42 582	57 479	6 692	4 106
Bad Kreuznach, gkSt.	128	8 653	25 672	21 298	15 997	3 619	2 788
Bernkastel-Wittlich	1 035	13 190	55 851	45 528	37 165	4 938	1 754
Birkenfeld	304	9 861	26 303	21 608	25 043	3 647	1 787
Idar-Oberstein, gkSt.	13	4 574	12 978	10 739	8 797	2 204	1 162
Cochem-Zell	533	7 112	20 804	16 901	19 836	2 040	819
Donnersbergkreis	671	7 927	29 339	23 882	28 679	2 658	1 150
Eifelkreis Bitburg-Prüm	1 237	11 419	42 284	34 486	26 761	3 764	1 927
Germersheim	475	14 564	80 964	65 925	54 042	5 829	2 640
Kaiserslautern	330	15 673	23 260	19 051	39 296	2 556	1 031
Kusel	286	7 072	12 447	10 110	24 159	1 701	679
Mainz-Bingen	1 510	21 985	263 950	210 852	106 648	10 639	3 113
Bingen am Rhein, gkSt.	93	4 270	30 264	24 909	10 539	1 977	668
Ingelheim am Rhein, gkSt.	21	791	197 372	156 352	14 227	5 266	726
Mayen-Koblenz	762	27 030	81 123	66 374	82 293	8 804	4 019
Andernach, gkSt.	35	3 927	17 492	14 436	10 767	2 088	1 318
Mayen, gkSt.	52	2 911	14 463	11 904	6 473	1 546	538
Neuwied	343	25 340	102 171	83 204	67 107	8 776	3 245
Neuwied, gkSt.	49	10 345	23 648	19 619	20 937	3 935	1 562
Rhein-Hunsrück-Kreis	706	13 113	43 987	35 733	37 139	4 273	1 829
Rhein-Lahn-Kreis	538	13 715	41 667	34 084	45 804	3 937	1 503
Lahnstein, gkSt.	13	2 557	10 669	8 828	7 192	874	145
Rhein-Pfalz-Kreis	580	20 355	41 711	33 862	75 178	3 625	1 191
Südliche Weinstraße	1 261	12 741	36 007	29 400	45 984	3 469	2 662
Südwestpfalz	396	12 040	21 255	17 300	34 913	2 246	726
Trier-Saarburg	1 049	15 689	31 220	25 550	45 898	3 261	1 763
Vulkaneifel	489	6 502	25 938	21 149	19 704	2 343	1 213
Westerwaldkreis	504	23 761	121 981	99 112	74 794	8 577	3 460
Insgesamt	19 292	548 888	2 139 900	1 756 934	1 560 589	194 922	88 533
kreisfreie Städte	1 444	185 699	833 974	696 154	403 231	85 000	38 852
Landkreise ¹	17 848	363 189	1 305 926	1 060 780	1 157 358	109 921	49 682
große kreisangehörige Städte	402	38 029	332 557	268 086	94 930	21 510	8 908

¹ Einbezogen sind die Landkreise, die verbandsfreien Gemeinden und die Verbandsgemeinden mit ihren Ortsgemeinden.

Verwaltungsbezirk	Grundsteuer A	Grundsteuer B	Gewerbesteuer		Gemeindeanteil an der		Sonstige Steuern und steuerähnliche Einnahmen
			Aufkommen	Einnahmen	Ein-kommen-steuer	Umsatz-steuer	
EUR je Einwohner/-in							

Kreisfreie Städte

Frankenthal (Pfalz), St.	2,23	153,43	313,72	260,93	374,18	55,98	40,19
Kaiserslautern, St.	0,40	214,83	563,83	468,94	337,65	71,62	38,07
Koblenz, St.	0,68	179,98	1 191,66	995,89	396,04	92,58	48,57
Landau i. d. Pf., St.	4,28	151,26	464,00	384,95	400,60	59,38	16,21
Ludwigshafen a. Rh., St.	0,63	172,83	1 378,71	1 143,82	355,30	120,33	30,44
Mainz, St.	0,87	188,80	801,34	675,68	459,64	87,81	29,21
Neustadt a. d. Weinstr., St.	4,06	168,75	363,43	300,74	428,89	43,72	20,07
Pirmasens, St.	0,59	188,33	526,65	439,08	278,07	74,96	45,58
Speyer, St.	0,55	176,43	754,95	629,43	441,69	72,26	50,32
Trier, St.	0,64	151,50	518,57	433,38	309,52	66,25	40,16
Worms, St.	4,20	170,69	686,09	573,38	365,67	57,75	60,21
Zweibrücken, St.	1,51	142,51	472,71	395,02	342,43	70,36	24,92

Landkreise¹

Ahrweiler	3,10	132,58	294,96	239,58	380,82	30,25	19,99
Altenkirchen (Ww.)	3,04	123,93	358,04	295,72	339,26	37,92	11,85
Alzey-Worms	15,75	113,59	282,20	229,61	427,04	27,79	17,07
Bad Dürkheim	8,20	126,96	236,90	193,07	466,61	28,57	20,91
Bad Kreuznach	6,00	124,74	329,40	270,57	365,22	42,52	26,09
Bad Kreuznach, gkSt.	2,57	173,66	515,23	427,45	321,05	72,63	55,96
Bernkastel-Wittlich	9,22	117,54	497,71	405,72	331,19	44,01	15,63
Birkenfeld	3,76	121,83	324,97	266,96	309,40	45,06	22,07
Idar-Oberstein, gkSt.	0,45	160,88	456,43	377,69	309,40	77,51	40,88
Cochem-Zell	8,54	113,95	333,34	270,80	317,82	32,69	13,12
Donnersbergkreis	8,91	105,28	389,64	317,17	380,87	35,30	15,27
Eifelkreis Bitburg-Prüm	12,65	116,71	432,16	352,47	273,52	38,47	19,69
Germersheim	3,72	113,83	632,82	515,27	422,39	45,56	20,64
Kaiserslautern	3,13	148,64	220,58	180,67	372,65	24,24	9,78
Kusel	4,02	99,40	174,95	142,10	339,58	23,91	9,54
Mainz-Bingen	7,24	105,36	1 264,95	1 010,48	511,10	50,99	14,92
Bingen am Rhein, gkSt.	3,69	169,30	1 199,94	987,65	417,88	78,41	26,47
Ingelheim am Rhein, gkSt.	0,82	31,32	7 814,24	6 190,19	563,28	208,50	28,76
Mayen-Koblenz	3,58	127,23	381,85	312,42	387,36	41,44	18,92
Andernach, gkSt.	1,17	132,75	591,24	487,96	363,94	70,59	44,54
Mayen, gkSt.	2,73	154,08	765,47	630,04	342,61	81,82	28,50
Neuwied	1,89	139,73	563,39	458,80	370,04	48,39	17,89
Neuwied, gkSt.	0,76	159,95	365,63	303,34	323,71	60,84	24,14
Rhein-Hunsrück-Kreis	6,85	127,28	426,95	346,84	360,48	41,48	17,75
Rhein-Lahn-Kreis	4,36	111,09	337,51	276,09	371,02	31,89	12,17
Lahnstein, gkSt.	0,70	142,16	593,03	490,73	399,80	48,60	8,07
Rhein-Pfalz-Kreis	3,79	133,18	272,90	221,55	491,87	23,71	7,79
Südliche Weinstraße	11,36	114,78	324,37	264,85	414,24	31,25	23,98
Südwestpfalz	4,11	124,82	220,35	179,34	361,94	23,28	7,53
Trier-Saarburg	7,12	106,38	211,70	173,25	311,23	22,11	11,96
Vulkaneifel	8,06	107,08	427,18	348,31	324,52	38,58	19,99
Westerwaldkreis	2,51	118,24	607,01	493,20	372,20	42,68	17,22
Insgesamt	4,75	135,13	526,80	432,52	384,19	47,99	21,80
kreisfreie Städte	1,37	176,12	790,96	660,25	382,43	80,62	36,85
Landkreise ¹	5,93	120,75	434,20	352,69	384,80	36,55	16,52
große kreisangehörige Städte	1,55	146,33	1 279,63	1 031,56	365,28	82,77	34,27

¹ Einbezogen sind die Landkreise, die verbandsfreien Gemeinden und die Verbandsgemeinden mit ihren Ortsgemeinden.

Gebietskörperschaftsgruppe Gemeindegrößenklasse / Verbandsgemeindegrößenklasse nach der Zahl der Einwohner	Grund- steuer A	Grund- steuer B	Gewerbesteuer		Gemeindeanteil an der		Sonstige Steuern und steuer- ähnliche Einnahmen
			Auf- kommen	Ein- nahmen	Ein- kommen- steuer	Umsatz- steuer	
1 000 EUR							
Kreisfreie Städte	1 444	185 699	833 974	696 154	403 231	85 000	38 852
100 000 und mehr	437	105 686	590 390	493 278	235 194	56 319	21 142
50 000 – 100 000	628	53 177	169 701	141 364	108 609	17 814	12 328
20 000 – 50 000	380	26 836	73 882	61 512	59 428	10 868	5 382
Kreisangehörige Gemeinden, Verbandsgemeinden, Landkreise	17 848	363 189	1 305 926	1 060 780	1 157 358	109 921	49 682
verbandsfreie Gemeinden	1 260	86 525	526 486	425 897	230 665	39 396	18 185
50 000 – 100 000	49	10 345	23 648	19 619	20 937	3 935	1 562
20 000 – 50 000	367	31 428	308 161	247 676	84 683	18 141	9 094
10 000 – 20 000	837	42 516	187 492	152 706	118 560	16 238	7 216
5 000 – 10 000	7	2 235	7 185	5 896	6 484	1 082	314
Ortsgemeinden	16 588	276 664	779 440	634 883	926 693	70 525	10 886
10 000 – 20 000	169	10 769	75 014	61 198	27 690	4 517	280
5 000 – 10 000	1 581	74 490	239 375	195 206	215 958	25 070	2 253
3 000 – 5 000	1 721	41 644	140 872	114 629	133 045	11 184	1 449
1 000 – 3 000	5 691	86 862	205 292	167 120	307 406	19 157	3 450
unter 1 000	7 426	62 899	118 888	96 729	242 594	10 598	3 454
Verbandsgemeinden ¹	16 588	276 664	779 440	634 883	926 693	70 525	27 322
20 000 – 50 000	7 034	98 014	320 850	261 430	341 759	26 318	10 115
10 000 – 20 000	8 172	160 320	416 072	338 811	526 128	39 921	15 259
5 000 – 10 000	1 382	18 330	42 519	34 642	58 806	4 285	1 947
Landkreise	-	-	-	-	-	-	4 174
Insgesamt	19 292	548 888	2 139 900	1 756 934	1 560 589	194 922	88 533
EUR je Einwohner/-in							
Kreisfreie Städte	1,37	176,12	790,96	660,25	382,43	80,62	36,85
100 000 und mehr	0,73	175,95	982,90	821,22	391,56	93,76	35,20
50 000 – 100 000	2,20	186,68	595,74	496,26	381,27	62,54	43,28
20 000 – 50 000	2,25	158,92	437,54	364,28	351,93	64,36	31,87
Kreisangehörige Gemeinden, Verbandsgemeinden, Landkreise	5,93	120,75	434,20	352,69	384,80	36,55	16,52
verbandsfreie Gemeinden	2,10	144,49	879,18	711,20	385,19	65,79	30,37
50 000 – 100 000	0,76	159,95	365,63	303,34	323,71	60,84	24,14
20 000 – 50 000	1,62	138,40	1 357,06	1 090,70	372,92	79,89	40,05
10 000 – 20 000	2,88	146,44	645,77	525,96	408,35	55,93	24,85
5 000 – 10 000	0,40	133,52	429,12	352,14	387,29	64,63	18,73
Ortsgemeinden	6,89	114,85	323,57	263,56	384,70	29,28	4,52
10 000 – 20 000	2,27	144,48	1 006,43	821,07	371,50	60,60	3,75
5 000 – 10 000	2,85	134,11	430,98	351,46	388,82	45,14	4,06
3 000 – 5 000	5,32	128,70	435,35	354,25	411,16	34,56	4,48
1 000 – 3 000	7,25	110,61	261,43	212,82	391,46	24,40	4,39
unter 1 000	11,08	93,87	177,44	144,37	362,06	15,82	5,15
Verbandsgemeinden ¹	6,89	114,85	323,57	263,56	384,70	29,28	11,34
20 000 – 50 000	7,99	111,32	364,40	296,91	388,14	29,89	11,49
10 000 – 20 000	6,03	118,23	306,83	249,86	387,99	29,44	11,25
5 000 – 10 000	8,02	106,36	246,72	201,02	341,24	24,87	11,30
Landkreise	-	-	-	-	-	-	1,39
Insgesamt	4,75	135,13	526,80	432,52	384,19	47,99	21,80

¹ Nachgewiesen sind hier neben den eigenen Steuereinnahmen die den Verbandsgemeinden zugerechneten Steuereinnahmen ihrer Ortsgemeinden.

Gebietskörperschaftsgruppe Gemeindegrößenklasse / Verbandsgemeindegrößenklasse nach der Zahl der Einwohner	Real- steuern ins- gesamt	Grund- steuer A	Grund- steuer B	Gewerbe- steuer	Real- steuern ins- gesamt	Grund- steuer A	Grund- steuer B	Gewerbe- steuer
	1 000 EUR				EUR je Einwohner/-in			
Kreisfreie Städte	242 659	455	42 465	199 739	230,14	0,43	40,28	189,44
100 000 – und mehr	164 851	139	23 970	140 742	274,45	0,23	39,91	234,31
50 000 – 100 000	53 301	198	12 034	41 069	187,11	0,70	42,25	144,17
20 000 – 50 000	24 506	117	6 461	17 928	145,13	0,69	38,26	106,17
Kreisangehörige Gemeinden und Verbandsgemeinden	456 984	5 611	96 067	355 305	151,94	1,87	31,94	118,13
verbandsfreie Gemeinden	169 054	415	22 858	145 781	282,30	0,69	38,17	243,44
50 000 – 100 000	8 318	15	2 463	5 839	128,60	0,24	38,08	90,28
20 000 – 50 000	96 287	128	8 500	87 659	424,02	0,56	37,43	386,03
10 000 – 20 000	61 986	270	11 302	50 414	213,49	0,93	38,93	173,64
5 000 – 10 000	2 463	2	593	1 868	147,11	0,13	35,42	111,56
Ortsgemeinden	287 930	5 195	73 209	209 525	119,53	2,16	30,39	86,98
10 000 – 20 000	22 878	49	2 807	20 023	306,95	0,65	37,66	268,64
5 000 – 10 000	83 980	492	19 461	64 026	151,20	0,89	35,04	115,28
3 000 – 5 000	49 796	553	11 210	38 034	153,89	1,71	34,64	117,54
1 000 – 3 000	80 086	1 795	22 963	55 328	101,98	2,29	29,24	70,46
unter 1 000	51 189	2 307	16 769	32 113	76,40	3,44	25,03	47,93
Verbandsgemeinden ¹	287 930	5 195	73 209	209 525	119,53	2,16	30,39	86,98
20 000 – 50 000	114 347	2 201	26 031	86 116	129,87	2,50	29,56	97,80
10 000 – 20 000	157 060	2 589	42 477	111 993	115,82	1,91	31,32	82,59
5 000 – 10 000	16 523	405	4 702	11 416	95,88	2,35	27,28	66,24
Insgesamt	699 642	6 065	138 533	555 044	172,24	1,49	34,10	136,64

1 Nachgewiesen sind hier die den Verbandsgemeinden zugerechneten Realsteuern ihrer Ortsgemeinden.

Gebietskörperschaftsgruppe Gemeindegrößenklasse / Verbandsgemeindegrößenklasse nach der Zahl der Einwohner	Grundsteuer A			Grundsteuer B			Gewerbsteuer		
	2014	2015	2016	2014	2015	2016	2014	2015	2016
	%								
Kreisfreie Städte	308	316	318	418	434	437	406	416	418
100 000 und mehr	313	315	314	427	440	441	404	419	419
50 000 – 100 000	303	317	316	411	441	442	408	411	413
20 000 – 50 000	311	318	324	401	410	415	408	408	412
Kreisangehörige Gemeinden und Verbandsgemeinden	313	317	318	368	376	378	365	366	368
verbandsfreie Gemeinden	288	303	303	361	379	379	360	361	361
50 000 – 100 000	270	320	320	380	420	420	405	405	405
20 000 – 50 000	260	285	286	345	371	370	351	352	352
10 000 – 20 000	304	311	311	370	376	376	370	371	372
5 000 – 10 000	276	303	319	349	372	377	375	381	385
Ortsgemeinden	315	318	319	370	376	378	368	371	372
10 000 – 20 000	336	348	348	374	381	384	370	373	375
5 000 – 10 000	313	319	321	373	381	383	371	374	374
3 000 – 5 000	306	310	311	364	369	372	365	368	370
1 000 – 3 000	313	315	317	371	376	378	367	369	371
unter 1 000	318	321	322	367	373	375	368	369	370
Verbandsgemeinden ¹	315	318	319	370	376	378	368	371	372
20 000 – 50 000	318	320	320	369	374	377	369	371	373
10 000 – 20 000	310	313	316	369	375	377	368	371	372
5 000 – 10 000	329	331	341	378	385	390	370	370	372
Insgesamt	313	317	318	383	394	396	379	384	386

1 Nachgewiesen sind hier die den Verbandsgemeinden zugerechneten Realsteuern ihrer Ortsgemeinden.

Gebietskörperschaftsgruppe Gemeindegrößenklasse / Verbandsgemeindegrößenklasse nach der Zahl der Einwohner	Realsteueraufbringungskraft				Steuer- einnahmekraft der Gemeinden ¹	Steuer- einnahmekraft der Gemeinden ¹ zuzüglich Schlüssel- zuweisung ²
	ins- gesamt	Grund- steuer A	Grund- steuer B	Gewerbe- steuer		
1 000 EUR						
Kreisfreie Städte	940 599	1 445	168 163	770 991	1 291 011	1 647 560
100 000 und mehr	638 628	442	94 922	543 264	833 029	1 007 290
50 000 – 100 000	206 810	631	47 654	158 525	304 896	416 296
20 000 – 50 000	95 161	372	25 587	69 202	153 086	223 974
Kreisangehörige Gemeinden und Verbandsgemeinden	1 769 748	17 842	380 427	1 371 479	2 791 881	3 274 046
verbandsfreie Gemeinden	654 552	1 321	90 518	562 713	824 024	887 766
50 000 – 100 000	32 342	49	9 754	22 539	53 185	62 347
20 000 – 50 000	372 432	408	33 659	338 365	414 771	437 727
10 000 – 20 000	240 212	857	44 755	194 600	340 225	369 929
5 000 – 10 000	9 565	7	2 349	7 210	15 843	17 763
Ortsgemeinden	1 115 197	16 521	289 909	808 766	1 967 857	2 146 804
10 000 – 20 000	88 557	155	11 114	77 288	106 948	110 018
5 000 – 10 000	325 774	1 565	77 067	247 142	522 633	553 873
3 000 – 5 000	192 959	1 758	44 390	146 812	310 944	326 746
1 000 – 3 000	310 208	5 708	90 932	213 568	598 600	647 863
unter 1 000	197 699	7 335	66 407	123 957	428 732	508 304
Verbandsgemeinden ³	1 115 197	16 521	289 909	808 766	1 967 857	2 386 280
20 000 – 50 000	442 487	6 998	103 082	332 408	751 145	900 020
10 000 – 20 000	608 737	8 235	168 208	432 294	1 097 525	1 324 868
5 000 – 10 000	63 972	1 289	18 620	44 064	119 187	161 392
Insgesamt	2 710 348	19 287	548 590	2 142 470	4 082 892	4 921 606
EUR je Einwohner/-in						
Kreisfreie Städte	892,09	1,37	159,49	731,22	1 224,42	1 562,58
100 000 und mehr	1 063,20	0,74	158,03	904,44	1 386,85	1 676,96
50 000 – 100 000	726,01	2,21	167,29	556,50	1 070,34	1 461,41
20 000 – 50 000	563,55	2,20	151,53	409,82	906,59	1 326,39
Kreisangehörige Gemeinden und Verbandsgemeinden	588,41	5,93	126,48	455,99	928,25	1 088,56
verbandsfreie Gemeinden	1 093,03	2,21	151,16	939,67	1 376,03	1 482,48
50 000 – 100 000	500,04	0,76	150,81	348,48	822,30	963,96
20 000 – 50 000	1 640,09	1,80	148,23	1 490,07	1 826,54	1 927,63
10 000 – 20 000	827,35	2,95	154,15	670,25	1 171,82	1 274,13
5 000 – 10 000	571,29	0,40	140,28	430,61	946,23	1 060,95
Ortsgemeinden	462,96	6,86	120,35	335,75	816,93	891,21
10 000 – 20 000	1 188,13	2,08	149,12	1 036,94	1 434,87	1 476,06
5 000 – 10 000	586,53	2,82	138,75	444,96	940,97	997,21
3 000 – 5 000	596,32	5,43	137,18	453,70	960,94	1 009,77
1 000 – 3 000	395,03	7,27	115,80	271,96	762,28	825,01
unter 1 000	295,06	10,95	99,11	185,00	639,87	758,63
Verbandsgemeinden ³	462,96	6,86	120,35	335,75	816,93	990,63
20 000 – 50 000	502,54	7,95	117,07	377,52	853,09	1 022,17
10 000 – 20 000	448,91	6,07	124,05	318,80	809,37	977,03
5 000 – 10 000	371,21	7,48	108,05	255,69	691,61	936,51
Insgesamt	667,23	4,75	135,05	527,43	1 005,12	1 211,60

1 Realsteueraufbringungskraft abzüglich Gewerbesteuerumlage und zuzüglich Gemeindeanteil an der Einkommensteuer bzw. an der Umsatzsteuer. – 2 Als Schlüsselzuweisung an die Gemeinden auszahlender Betrag, bei den Angaben für die Verbandsgemeinden einschließlich des den Verbandsgemeinden zufließenden Betrages. – 3 Nachgewiesen sind hier die den Verbandsgemeinden zugerechneten Realsteuern ihrer Ortsgemeinden.

Verwaltungsbezirk	Realsteuern insgesamt	Grundsteuer A	Grundsteuer B	Gewerbesteuer	Realsteuern insgesamt	Grundsteuer A	Grundsteuer B	Gewerbesteuer
	1 000 EUR				EUR je Einwohner/-in			
Kreisfreie Städte								
Frankenthal (Pfalz), St.	5 559	33	1 815	3 711	114,62	0,68	37,42	76,52
Kaiserslautern, St.	18 231	13	4 619	13 600	184,35	0,13	46,70	137,52
Koblenz, St.	37 052	23	4 859	32 170	326,78	0,20	42,85	283,73
Landau i. d. Pf., St.	6 852	59	1 568	5 225	150,24	1,30	34,38	114,57
Ludwigshafen a. Rh., St.	63 262	33	6 819	56 411	381,77	0,20	41,15	340,42
Mainz, St.	47 096	64	8 353	38 678	221,76	0,30	39,33	182,12
Neustadt a. d. Weinstr., St.	6 891	72	1 992	4 827	129,71	1,35	37,50	90,86
Pirmasens, St.	6 958	8	1 847	5 103	173,03	0,19	45,93	126,90
Speyer, St.	11 479	9	2 238	9 231	226,21	0,18	44,11	181,92
Trier, St.	17 441	20	3 939	13 483	159,72	0,18	36,07	123,47
Worms, St.	16 700	105	3 185	13 411	203,42	1,27	38,79	163,36
Zweibrücken, St.	5 136	17	1 231	3 888	148,73	0,50	35,65	112,59
Landkreise¹								
Ahrweiler	14 997	133	4 562	10 303	116,85	1,04	35,54	80,27
Altenkirchen (Ww.)	15 889	116	4 066	11 707	122,59	0,90	31,37	90,32
Alzey-Worms	14 287	667	3 869	9 751	111,67	5,21	30,24	76,22
Bad Dürkheim	13 361	357	4 570	8 435	100,63	2,69	34,42	63,52
Bad Kreuznach	18 577	299	4 859	13 419	118,04	1,90	30,88	85,26
Bad Kreuznach, gkSt.	8 294	33	1 923	6 339	166,47	0,66	38,59	127,22
Bernkastel-Wittlich	18 847	317	3 570	14 960	167,95	2,83	31,81	133,32
Birkenfeld	9 394	93	2 496	6 804	116,06	1,15	30,84	84,07
Idar-Oberstein, gkSt.	4 312	4	1 064	3 244	151,65	0,13	37,41	114,11
Cochem-Zell	7 732	174	1 902	5 657	123,88	2,78	30,47	90,63
Donnersbergkreis	10 270	205	2 156	7 909	136,39	2,73	28,64	105,03
Eifelkreis Bitburg-Prüm	14 207	303	2 603	11 301	145,20	3,09	26,61	115,50
Germersheim	25 869	149	3 903	21 817	202,19	1,16	30,51	170,52
Kaiserslautern	10 125	102	3 923	6 100	96,02	0,97	37,21	57,85
Kusel	5 354	92	1 874	3 387	75,25	1,30	26,34	47,61
Mainz-Bingen	83 937	502	6 481	76 954	402,26	2,40	31,06	368,80
Bingen am Rhein, gkSt.	8 733	24	949	7 760	346,25	0,95	37,62	307,68
Ingelheim am Rhein, gkSt.	60 469	31	989	59 449	2 394,05	1,21	39,16	2 353,69
Mayen-Koblenz	28 778	232	7 170	21 376	135,46	1,09	33,75	100,62
Andernach, gkSt.	5 501	11	1 061	4 428	185,94	0,38	35,88	149,68
Mayen, gkSt.	4 449	13	728	3 708	235,49	0,70	38,52	196,27
Neuwied	34 304	114	6 702	27 489	189,16	0,63	36,95	151,58
Neuwied, gkSt.	8 318	15	2 463	5 839	128,60	0,24	38,08	90,28
Rhein-Hunsrück-Kreis	15 754	231	3 561	11 963	152,92	2,24	34,56	116,11
Rhein-Lahn-Kreis	14 799	173	3 637	10 990	119,87	1,40	29,46	89,02
Lahnstein, gkSt.	3 310	4	639	2 667	184,01	0,21	35,54	148,26
Rhein-Pfalz-Kreis	17 141	193	5 573	11 375	112,15	1,26	36,46	74,42
Südliche Weinstraße	13 441	411	3 455	9 575	121,08	3,71	31,12	86,25
Südwestpfalz	9 115	131	3 251	5 733	94,49	1,36	33,70	59,43
Trier-Saarburg	12 358	308	3 833	8 217	83,79	2,09	25,99	55,72
Vulkaneifel	8 672	145	1 587	6 940	142,82	2,38	26,14	114,30
Westerwaldkreis	39 776	165	6 466	33 145	197,93	0,82	32,17	164,94
Insgesamt	699 642	6 065	138 533	555 044	172,24	1,49	34,10	136,64
kreisfreie Städte	242 659	455	42 465	199 739	230,14	0,43	40,28	189,44
Landkreise ¹	456 984	5 611	96 067	355 305	151,94	1,87	31,94	118,13
große kreisangehörige Städte	103 386	135	9 816	93 435	397,82	0,52	37,77	359,53

¹ Einbezogen sind die verbandsfreien Gemeinden und die Ortsgemeinden.

Verwaltungsbezirk	Realsteueraufbringungskraft				Steuer- einnahmekraft der Gemeinden ¹	Steuer- einnahmekraft der Gemeinden ¹ zuzüglich Schlüssel- zuweisung ²
	ins- gesamt	Grund- steuer A	Grund- steuer B	Gewerbe- steuer		
	1 000 EUR					
Kreisfreie Städte						
Frankenthal (Pfalz), St.	21 618	104	7 188	14 326	39 922	60 034
Kaiserslautern, St.	70 825	40	18 290	52 495	101 916	144 775
Koblenz, St.	143 490	73	19 241	124 177	176 695	209 381
Landau i. d. Pf., St.	26 567	188	6 209	20 169	43 940	59 114
Ludwigshafen a. Rh., St.	244 852	103	27 004	217 746	284 744	312 062
Mainz, St.	182 582	203	33 080	149 299	272 157	336 063
Neustadt a. d. Weinstr., St.	26 749	228	7 889	18 631	48 525	67 889
Pirmasens, St.	27 039	24	7 315	19 699	37 715	60 971
Speyer, St.	44 525	30	8 863	35 632	64 236	77 622
Trier, St.	67 704	64	15 598	52 043	99 434	149 785
Worms, St.	64 711	332	12 612	51 766	90 219	126 011
Zweibrücken, St.	19 938	55	4 875	15 008	31 510	43 855
Landkreise						
Ahrweiler	58 255	423	18 064	39 768	103 905	154 966
Altenkirchen (Ww.)	61 660	370	16 102	45 188	102 468	157 423
Alzey-Worms	55 080	2 121	15 321	37 638	106 540	160 725
Bad Dürkheim	51 788	1 134	18 097	32 558	111 718	160 094
Bad Kreuznach	71 991	952	19 243	51 796	126 903	193 653
Bad Kreuznach, gkSt.	32 186	104	7 614	24 468	47 428	54 206
Bernkastel-Wittlich	72 891	1 009	14 136	57 747	104 672	151 643
Birkenfeld	36 445	295	9 885	26 265	60 440	100 924
Idar-Oberstein, gkSt.	16 748	12	4 213	12 523	25 510	29 703
Cochem-Zell	29 917	552	7 531	21 834	47 890	78 881
Donnersbergkreis	39 718	653	8 538	30 527	65 598	98 280
Eifelkreis Bitburg-Prüm	54 894	963	10 308	43 623	77 621	128 594
Germersheim	100 144	473	15 457	84 215	144 976	183 324
Kaiserslautern	39 407	324	15 536	23 547	77 050	129 563
Kusel	20 790	293	7 422	13 075	44 313	85 589
Mainz-Bingen	324 303	1 595	25 663	297 044	388 491	425 272
Bingen am Rhein, gkSt.	33 787	76	3 757	29 953	40 949	41 440
Ingelheim am Rhein, gkSt.	233 488	97	3 916	229 475	211 962	212 213
Mayen-Koblenz	111 641	736	28 393	82 512	187 988	260 395
Andernach, gkSt.	21 333	36	4 203	17 093	31 133	33 501
Mayen, gkSt.	17 239	42	2 882	14 314	22 699	25 028
Neuwied	133 008	363	26 538	106 106	189 923	252 756
Neuwied, gkSt.	32 342	49	9 754	22 539	53 185	62 347
Rhein-Hunsrück-Kreis	61 011	734	14 101	46 176	94 169	133 658
Rhein-Lahn-Kreis	57 370	549	14 401	42 420	99 528	152 243
Lahnstein, gkSt.	12 839	12	2 532	10 295	19 066	20 884
Rhein-Pfalz-Kreis	66 590	613	22 069	43 908	137 544	185 634
Südliche Weinstraße	51 948	1 308	13 681	36 958	94 793	137 330
Südwestpfalz	35 419	417	12 874	22 128	68 623	115 005
Trier-Saarburg	47 875	979	15 178	31 719	91 365	168 260
Vulkaneifel	33 534	460	6 284	26 790	50 792	80 128
Westerwaldkreis	154 068	525	25 604	127 939	214 570	275 043
Insgesamt	2 710 348	19 287	548 590	2 142 470	4 082 892	5 616 944
kreisfreie Städte	940 599	1 445	168 163	770 991	1 291 011	1 647 560
Landkreise	1 769 748	17 842	380 427	1 371 479	2 791 881	3 969 384
große kreisangehörige Städte	399 962	429	38 872	360 661	451 932	479 321

1 Realsteueraufbringungskraft abzüglich Gewerbesteuerumlage und zuzüglich Gemeindeanteil an der Einkommensteuer bzw. an der Umsatzsteuer. – 2 Den kreisfreien Städten, verbandsfreien Gemeinden, Verbandsgemeinden mit ihren Ortsgemeinden und den Landkreisen als Schlüsselzuweisung zufließende Beträge.

Verwaltungsbezirk	Realsteueraufbringungskraft				Steuer- einnahmekraft der Gemeinden ¹	Steuer- einnahmekraft der Gemeinden ¹ zuzüglich Schlüssel- zuweisung ²
	ins- gesamt	Grund- steuer A	Grund- steuer B	Gewerbe- steuer		
	EUR je Einwohner/-in					

Kreisfreie Städte

Frankenthal (Pfalz), St.	445,71	2,15	148,19	295,36	823,07	1 237,73
Kaiserslautern, St.	716,17	0,41	184,94	530,82	1 030,56	1 463,94
Koblenz, St.	1 265,53	0,64	169,70	1 095,19	1 558,38	1 846,65
Landau i. d. Pf., St.	582,50	4,13	136,14	442,24	963,42	1 296,14
Ludwigshafen a. Rh., St.	1 477,61	0,62	162,96	1 314,03	1 718,35	1 883,20
Mainz, St.	859,71	0,96	155,76	703,00	1 281,49	1 582,40
Neustadt a. d. Weinstr., St.	503,51	4,30	148,50	350,71	913,43	1 277,93
Pirmasens, St.	672,35	0,61	181,90	489,84	937,82	1 516,13
Speyer, St.	877,45	0,59	174,67	702,20	1 265,88	1 529,68
Trier, St.	620,02	0,58	142,84	476,59	910,59	1 371,69
Worms, St.	788,22	4,05	153,62	630,55	1 098,93	1 534,90
Zweibrücken, St.	577,34	1,60	141,16	434,58	912,44	1 269,91

Landkreise

Ahrweiler	453,91	3,30	140,75	309,86	809,60	1 207,45
Altenkirchen (Ww.)	475,73	2,85	124,23	348,64	790,58	1 214,58
Alzey-Worms	430,53	16,58	119,76	294,20	832,77	1 256,32
Bad Dürkheim	390,03	8,54	136,29	245,20	841,38	1 205,72
Bad Kreuznach	457,43	6,05	122,27	329,11	806,34	1 230,47
Bad Kreuznach, gkSt.	645,98	2,10	152,82	491,06	951,87	1 087,91
Bernkastel-Wittlich	649,56	8,99	125,97	514,60	932,76	1 351,34
Birkenfeld	450,28	3,65	122,13	324,50	746,74	1 246,91
Idar-Oberstein, gkSt.	589,03	0,42	148,16	440,45	897,21	1 044,67
Cochem-Zell	479,34	8,84	120,67	349,83	767,31	1 263,86
Donnersbergkreis	527,48	8,67	113,39	405,42	871,17	1 305,21
Eifelkreis Bitburg-Prüm	561,04	9,84	105,36	445,85	793,33	1 314,30
Germersheim	782,73	3,69	120,81	658,22	1 133,14	1 432,87
Kaiserslautern	373,70	3,07	147,33	223,30	730,68	1 228,68
Kusel	292,23	4,12	104,32	183,78	622,87	1 203,05
Mainz-Bingen	1 554,19	7,65	122,99	1 423,55	1 861,80	2 038,07
Bingen am Rhein, gkSt.	1 339,63	3,01	148,98	1 187,64	1 623,62	1 643,09
Ingelheim am Rhein, gkSt.	9 244,13	3,84	155,06	9 085,23	8 391,86	8 401,80
Mayen-Koblenz	525,50	3,47	133,65	388,39	884,87	1 225,70
Andernach, gkSt.	721,07	1,22	142,08	577,77	1 052,32	1 132,37
Mayen, gkSt.	912,38	2,23	152,54	757,62	1 201,39	1 324,63
Neuwied	733,43	2,00	146,33	585,09	1 047,27	1 393,74
Neuwied, gkSt.	500,04	0,76	150,81	348,48	822,30	963,96
Rhein-Hunsrück-Kreis	592,19	7,12	136,87	448,20	914,03	1 297,32
Rhein-Lahn-Kreis	464,70	4,45	116,65	343,61	806,19	1 233,19
Lahnstein, gkSt.	713,68	0,67	140,73	572,28	1 059,79	1 160,84
Rhein-Pfalz-Kreis	435,68	4,01	144,39	287,28	899,91	1 214,55
Südliche Weinstraße	467,97	11,79	123,25	332,94	853,95	1 237,14
Südwestpfalz	367,19	4,33	133,47	229,39	711,40	1 192,23
Trier-Saarburg	324,63	6,63	102,92	215,08	619,52	1 140,93
Vulkaneifel	552,29	7,58	103,50	441,21	836,53	1 319,68
Westerwaldkreis	766,68	2,61	127,41	636,66	1 067,75	1 368,69
Insgesamt	667,23	4,75	135,05	527,43	1 005,12	1 382,78
kreisfreie Städte	892,09	1,37	159,49	731,22	1 224,42	1 562,58
Landkreise	588,41	5,93	126,48	455,99	928,25	1 319,74
große kreisangehörige Städte	1 538,99	1,65	149,57	1 387,77	1 738,97	1 844,36

1 Realsteueraufbringungskraft abzüglich Gewerbesteuerumlage und zuzüglich Gemeindeanteil an der Einkommensteuer bzw. an der Umsatzsteuer. – 2 Den kreisfreien Städten, verbandsfreien Gemeinden, Verbandsgemeinden mit ihren Ortsgemeinden und den Landkreisen als Schlüsselzuweisung zufließende Beträge.

Verwaltungsbezirk	Grundsteuer A			Grundsteuer B			Gewerbsteuer		
	2014	2015	2016	2014	2015	2016	2014	2015	2016
	%								
Kreisfreie Städte									
Frankenthal (Pfalz), St.	310	330	330	390	410	410	410	410	410
Kaiserslautern, St.	310	310	310	420	460	460	410	410	410
Koblenz, St.	340	340	340	420	420	420	410	420	420
Landau i. d. Pf., St.	320	320	330	430	430	440	399	399	405
Ludwigshafen a. Rh., St.	320	320	320	420	420	420	375	405	405
Mainz, St.	290	290	290	440	480	480	440	440	440
Neustadt a. d. Weinstr., St.	300	300	300	400	400	450	400	400	400
Pirmasens, St.	280	310	310	390	410	410	410	415	415
Speyer, St.	300	300	300	400	400	400	405	405	415
Trier, St.	350	350	350	420	420	420	420	420	420
Worms, St.	305	330	330	406	440	440	410	420	420
Zweibrücken, St.	300	300	300	400	400	400	420	420	420
Landkreise¹									
Ahrweiler	298	299	299	361	373	373	362	367	367
Altenkirchen (Ww.)	333	335	339	382	390	395	387	393	396
Alzey-Worms	300	302	302	368	375	376	366	370	370
Bad Dürkheim	303	304	305	368	368	369	373	372	373
Bad Kreuznach	306	315	315	378	404	404	384	388	386
Bad Kreuznach, gkSt.	335	390	390	400	450	450	405	405	405
Bernkastel-Wittlich	325	326	326	365	369	369	372	373	373
Birkenfeld	326	327	327	375	395	395	377	389	387
Idar-Oberstein, gkSt.	340	340	340	390	430	430	380	400	400
Cochem-Zell	307	307	307	373	374	374	362	364	368
Donnersbergkreis	327	327	327	365	366	368	368	367	371
Eifelkreis Bitburg-Prüm	394	400	409	429	434	439	375	374	374
Germersheim	302	311	320	368	371	373	372	372	371
Kaiserslautern	308	318	324	377	389	399	369	375	381
Kusel	306	308	310	372	376	377	363	367	367
Mainz-Bingen	296	299	301	327	339	339	341	342	343
Bingen am Rhein, gkSt.	330	390	390	390	450	450	390	390	390
Ingelheim am Rhein, gkSt.	68	68	68	80	80	80	332	332	332
Mayen-Koblenz	320	329	329	369	376	377	378	380	380
Andernach, gkSt.	305	305	305	370	370	370	395	395	395
Mayen, gkSt.	300	390	390	360	400	400	380	390	390
Neuwied	290	300	300	360	377	378	373	375	372
Neuwied, gkSt.	270	320	320	380	420	420	405	405	405
Rhein-Hunsrück-Kreis	305	307	306	364	368	368	366	369	368
Rhein-Lahn-Kreis	306	310	312	370	374	377	374	377	379
Lahnstein, gkSt.	300	300	330	390	390	400	390	400	400
Rhein-Pfalz-Kreis	292	300	301	354	365	365	359	364	367
Südliche Weinstraße	305	306	307	366	368	369	375	376	376
Südwestpfalz	300	301	302	367	368	370	373	361	371
Trier-Saarburg	336	339	341	391	403	409	363	375	380
Vulkaneifel	323	336	338	379	406	410	365	369	374
Westerwaldkreis	300	303	305	364	366	367	366	368	368
Insgesamt	313	317	318	383	394	396	379	384	386
kreisfreie Städte	308	316	318	418	434	437	406	416	418
Landkreise ¹	313	317	318	368	376	378	365	366	368
große kreisangehörige Städte	259	297	299	354	388	387	355	356	356

¹ Einbezogen sind die verbandsfreien Gemeinden und die Ortsgemeinden.

Gemeindegrößenklasse nach der Zahl der Einwohner	Gemeinden										
	ins- gesamt	davon mit einem Hebesatz von ... %									
		0	1 200	201 225	226 250	251 275	276 300	301 325	326 350	351 375	376 400
Anzahl											

Grundsteuer A

Kreisfreie Städte	12	-	-	-	-	-	4	3	5	-	-	-
100 000 und mehr	4	-	-	-	-	-	1	1	2	-	-	-
50 000 – 100 000	4	-	-	-	-	-	2	1	1	-	-	-
20 000 – 50 000	4	-	-	-	-	-	1	1	2	-	-	-
Kreisangehörige Gemeinden	2 293	3	3	3	5	21	1 287	335	237	69	180	150
50 000 – 100 000	1	-	-	-	-	-	-	1	-	-	-	-
20 000 – 50 000	8	-	1	-	-	-	2	2	1	-	2	-
10 000 – 20 000	25	-	-	-	-	-	12	7	2	-	3	1
5 000 – 10 000	81	-	-	-	-	1	37	22	9	4	6	2
3 000 – 5 000	86	-	-	1	-	1	50	16	5	4	6	3
1 000 – 3 000	475	-	-	-	-	-	281	76	45	17	34	22
unter 1 000	1 617	3	2	2	5	19	905	211	175	44	129	122
Insgesamt	2 305	3	3	3	5	21	1 291	338	242	69	180	150

Grundsteuer B

Kreisfreie Städte	12	-	-	-	-	-	-	-	-	-	2	10
100 000 und mehr	4	-	-	-	-	-	-	-	-	-	-	4
50 000 – 100 000	4	-	-	-	-	-	-	-	-	-	1	3
20 000 – 50 000	4	-	-	-	-	-	-	-	-	-	1	3
Kreisangehörige Gemeinden	2 293	6	2	1	3	3	19	12	93	1 493	399	262
50 000 – 100 000	1	-	-	-	-	-	-	-	-	-	-	1
20 000 – 50 000	8	-	1	-	-	-	-	-	-	4	-	3
10 000 – 20 000	25	-	-	-	-	-	-	-	1	15	7	2
5 000 – 10 000	81	-	-	-	-	-	-	1	-	47	21	12
3 000 – 5 000	86	-	-	1	-	-	1	-	1	58	19	6
1 000 – 3 000	475	-	-	-	-	-	-	-	4	329	90	52
unter 1 000	1 617	6	1	-	3	3	18	11	87	1 040	262	186
Insgesamt	2 305	6	2	1	3	3	19	12	93	1 493	401	272

Gewerbsteuer

Kreisfreie Städte	12	-	-	-	-	-	-	-	-	-	1	11
100 000 und mehr	4	-	-	-	-	-	-	-	-	-	-	4
50 000 – 100 000	4	-	-	-	-	-	-	-	-	-	1	3
20 000 – 50 000	4	-	-	-	-	-	-	-	-	-	-	4
Kreisangehörige Gemeinden	2 293	-	-	-	1	-	-	4	77	1 530	617	64
50 000 – 100 000	1	-	-	-	-	-	-	-	-	-	-	1
20 000 – 50 000	8	-	-	-	-	-	-	-	1	1	5	1
10 000 – 20 000	25	-	-	-	-	-	-	-	1	14	8	2
5 000 – 10 000	81	-	-	-	-	-	-	-	-	57	21	3
3 000 – 5 000	86	-	-	-	-	-	-	-	-	63	20	3
1 000 – 3 000	475	-	-	-	-	-	-	-	9	328	127	11
unter 1 000	1 617	-	-	-	1	-	-	4	66	1 067	436	43
Insgesamt	2 305	-	-	-	1	-	-	4	77	1 530	618	75

Landkreis Verbandsgemeinde Gemeinde	Gem.- Schl.- Nr.	Be- völkerung am 30.06.2016	Steuereinnahmen insgesamt (netto)		Einnahmen aus der / dem					
					Grundsteuer		Gewerbesteuer		Gemeindeanteil an der	
					A	B	Auf- kommen (brutto)	Ein- nahmen (netto) ¹	Ein- kommen- steuer	Umsatz- steuer
					Anzahl		1 000 EUR	EUR je Einw.	1 000 EUR	

Kreisfreie Städte

Frankenthal (Pfalz), St.	311 000 00	48 503	43 019,8	886,95	108,4	7 441,9	15 216,6	12 655,7	18 149,0	2 715,3
Kaiserslautern, St.	312 000 00	98 894	111 900,1	1 131,52	39,2	21 245,7	55 759,0	46 375,1	33 391,6	7 083,3
Koblenz, St.	111 000 00	113 384	194 311,0	1 713,74	77,6	20 406,8	135 115,0	112 917,5	44 904,5	10 497,3
Landau i. d. Pf., St.	313 000 00	45 608	46 368,6	1 016,68	195,3	6 898,9	21 162,3	17 556,9	18 270,4	2 708,0
Ludwigshafen a. Rh., St.	314 000 00	165 708	302 144,1	1 823,35	104,1	28 640,1	228 463,6	189 540,1	58 875,9	19 939,3
Mainz, St.	315 000 00	212 375	306 245,7	1 442,00	185,0	40 095,9	170 185,2	143 497,1	97 615,4	18 647,7
Neustadt a. d. Weinstr., St.	316 000 00	53 124	51 330,0	966,23	215,4	8 964,8	19 307,0	15 976,6	22 784,3	2 322,8
Pirmasens, St.	317 000 00	40 215	41 285,5	1 026,62	23,8	7 573,8	21 179,1	17 657,7	11 182,7	3 014,5
Speyer, St.	318 000 00	50 744	69 553,7	1 370,68	28,1	8 953,0	38 309,3	31 939,8	22 413,0	3 666,6
Trier, St.	211 000 00	109 197	109 354,6	1 001,44	69,9	16 543,2	56 626,6	47 323,6	33 798,3	7 234,4
Worms, St.	319 000 00	82 097	101 135,6	1 231,90	344,9	14 013,4	56 326,0	47 072,5	30 020,3	4 741,3
Zweibrücken, St.	320 000 00	34 534	33 731,1	976,75	52,0	4 921,5	16 324,5	13 641,7	11 825,4	2 429,9

Landkreise

LK Ahrweiler	131 000 00	128 342	102 390,9	797,80	398,5	17 015,6	37 856,4	30 747,7	48 875,8	3 882,6
Bad Neuenahr-Ahrweiler, St.	131 007 00	27 742	23 552,8	848,99	33,9	4 201,6	8 673,8	7 034,1	10 353,3	1 226,4
Grafschaft	131 090 00	10 967	10 685,7	974,35	84,3	1 067,0	4 804,6	3 800,0	5 380,0	258,9
Remagen, St.	131 070 00	16 417	14 996,8	913,49	21,0	1 978,5	6 900,0	5 595,6	6 651,7	524,6
Sinzig, St.	131 077 00	17 487	12 485,0	713,96	27,0	2 064,8	3 946,5	3 265,7	6 566,0	398,8
VG Adenau	131 000 01	13 187	9 954,8	754,89	86,0	2 409,5	3 352,3	2 755,8	4 214,5	402,2
Adenau, St.	131 001 01	2 970	2 542,8	856,17	4,2	501,9	1 155,7	951,2	927,9	142,9
Antweiler	131 004 01	531	623,0	1 173,27	1,3	74,3	428,2	350,4	171,4	22,7
Aremberg	131 005 01	215	135,3	629,48	3,0	30,6	0,1	0,1	99,1	0,9
Barweiler	131 008 01	414	252,5	609,98	3,9	55,2	58,1	47,8	139,2	4,6
Bauler	131 009 01	66	27,4	414,61	1,4	4,3	8,9	7,3	13,6	0,1
Dankerath	131 015 01	73	23,2	317,40	0,6	6,1	-	-	15,8	0,2
Dorsel	131 018 01	188	69,5	369,74	3,9	16,3	5,3	4,3	42,8	1,0
Dümpelfeld	131 501 01	559	283,3	506,79	1,7	56,3	18,8	15,6	184,3	6,6
Eichenbach	131 021 01	70	34,2	487,91	1,1	10,4	4,5	3,6	18,3	0,5
Fuchshofen	131 022 01	94	46,9	499,13	0,9	12,0	3,9	3,2	28,6	1,6
Harscheid	131 026 01	142	103,2	726,56	1,3	12,3	41,7	34,2	51,8	1,9
Herschbroich	131 028 01	269	136,2	506,45	1,2	27,4	27,4	22,2	81,2	3,6
Hoffeld	131 030 01	274	108,2	394,86	2,4	24,4	-	-	79,9	0,4
Honerath	131 032 01	165	72,8	441,05	1,6	15,3	2,5	2,1	50,9	1,4
Hümmel	131 033 01	480	277,3	577,81	8,4	39,9	42,3	34,7	189,1	1,8
Insul	131 034 01	482	242,0	502,07	1,6	47,7	49,8	41,1	143,6	6,1
Kaltenborn	131 037 01	359	181,3	504,98	4,8	44,1	26,8	21,8	105,7	2,5
Kottenborn	131 042 01	177	77,5	438,04	2,2	15,5	22,5	18,6	38,5	1,1
Leimbach	131 044 01	463	322,9	697,49	2,9	83,6	36,0	29,5	152,0	53,7
Meuspath	131 050 01	150	628,2	4 187,89	1,8	101,8	555,8	458,7	44,2	21,1
Müllenbach	131 051 01	467	365,6	782,90	1,6	56,6	164,1	134,3	156,5	15,5
Müsch	131 052 01	216	107,6	498,21	1,3	21,0	29,1	23,8	56,0	4,7
Nürburg	131 058 01	182	981,1	5 390,91	1,0	695,4	189,2	153,5	72,7	57,9
Ohlenhard	131 062 01	150	81,6	544,26	3,4	16,2	1,2	1,0	59,8	0,2
Pomster	131 065 01	152	68,9	453,19	2,3	14,6	13,6	11,1	38,4	0,9
Quiddelbach	131 066 01	260	130,5	501,77	1,0	26,5	20,6	16,9	83,0	2,0
Reifferscheid	131 069 01	501	292,2	583,23	4,1	46,3	69,0	56,6	173,2	7,6
Rodder	131 072 01	239	102,2	427,47	2,6	19,7	15,6	12,8	64,8	0,8
Schuld	131 074 01	696	358,5	515,10	1,6	85,6	50,7	42,0	210,5	14,6
Senscheid	131 075 01	89	32,7	366,91	1,5	8,2	0,6	0,5	21,7	0,2
Sierscheid	131 076 01	85	45,6	536,19	0,4	7,6	-	-	37,0	0,0
Trierscheid	131 079 01	71	23,9	336,76	2,5	4,6	-	-	16,4	0,2
Wershofen	131 082 01	878	632,5	720,35	5,2	119,6	210,6	174,4	313,4	14,8
Wiesemscheid	131 083 01	256	189,7	740,83	1,4	38,8	73,7	60,8	82,7	5,4
Wimbach	131 084 01	452	214,0	473,53	2,1	40,5	17,8	14,7	152,6	1,8
Winnerath	131 085 01	179	83,4	465,81	2,1	18,8	-1,4	-1,1	61,6	0,8

Landkreis Verbandsgemeinde Gemeinde	Gem.- Schl.- Nr.	Be- völkerung am 30.06.2016	Steuereinnahmen insgesamt (netto)		Einnahmen aus der / dem					
					Grundsteuer		Gewerbesteuer		Gemeindeanteil an der	
					A	B	Auf- kommen (brutto)	Ein- nahmen (netto) ¹	Ein- kommen- steuer	Umsatz- steuer
					Anzahl		1 000 EUR	EUR je Einw.	1 000 EUR	

noch: LK Ahrweiler

Wirft	131 086 01	173	57,1	330,08	1,7	10,2	9,7	8,1	36,5	0,0
VG Altenahr	131 000 02	11 006	6 854,3	622,78	54,9	1 217,5	1 392,7	1 134,2	4 194,4	171,4
Ahrbrück	131 002 02	1 211	853,4	704,72	1,6	152,8	238,6	193,5	472,9	22,8
Altenahr	131 003 02	1 857	1 143,9	616,00	3,2	244,2	385,9	313,9	524,4	44,9
Berg	131 011 02	1 270	794,9	625,93	6,7	114,7	123,5	100,1	550,4	7,7
Dernau	131 017 02	1 729	1 124,3	650,28	9,3	184,6	207,5	169,8	726,0	28,8
Heckenbach	131 027 02	251	32,3	128,59	8,6	26,4	-94,9	-74,7	62,7	7,5
Hönningen	131 029 02	1 055	716,2	678,83	0,8	113,6	206,2	167,2	408,4	22,5
Kalenborn	131 036 02	671	463,4	690,65	2,1	66,7	46,0	37,3	348,0	3,2
Kesseling	131 039 02	602	321,9	534,74	6,2	52,2	42,6	34,5	218,2	3,6
Kirchsahr	131 040 02	368	279,5	759,52	1,1	40,5	89,4	72,5	151,4	4,0
Lind	131 047 02	543	247,8	456,40	2,8	54,5	8,8	7,1	176,2	3,7
Mayschoß	131 049 02	905	543,0	600,04	7,8	102,2	126,1	102,3	310,6	17,1
Rech	131 068 02	544	333,6	613,16	4,7	65,2	13,0	10,6	245,3	5,6
VG Bad Breisig	131 000 03	13 231	8 541,0	645,53	18,9	2 030,3	1 919,5	1 583,5	4 581,4	271,9
Bad Breisig, St.	131 006 03	9 269	6 186,2	667,40	10,9	1 647,4	1 381,4	1 143,1	3 185,3	162,9
Brohl-Lützing	131 014 03	2 471	1 618,6	655,06	3,6	273,1	488,8	400,1	832,6	99,7
Gönnersdorf	131 025 03	620	284,3	458,56	2,2	47,3	28,0	22,9	203,3	3,8
Waldorf	131 081 03	871	451,8	518,75	2,3	62,5	21,3	17,4	360,2	5,6
VG Brohlthal	131 000 04	18 305	15 320,6	836,96	72,5	2 046,4	6 867,0	5 578,7	6 934,5	628,4
Brenk	131 201 04	178	89,0	499,81	1,9	12,9	5,3	4,3	68,5	0,7
Burgbrohl	131 202 04	3 147	4 029,5	1 280,42	8,1	370,8	2 760,6	2 238,8	1 170,0	234,1
Dedenbach	131 016 04	448	228,4	509,72	1,9	30,1	11,3	9,1	184,9	0,9
Galenberg	131 204 04	206	92,3	447,98	1,0	15,2	2,8	2,3	72,9	0,4
Glees	131 205 04	594	352,3	593,11	6,8	73,1	34,3	27,8	217,1	26,2
Hohenleimbach	131 206 04	343	188,4	549,25	4,8	28,7	72,5	57,3	92,5	3,7
Kempnich	131 502 04	1 860	2 146,1	1 153,81	7,0	219,1	1 341,1	1 097,6	727,2	89,2
Königsfeld	131 041 04	682	363,1	532,40	3,3	56,0	44,7	35,7	261,9	3,5
Niederdürenbach	131 054 04	977	521,0	533,22	2,4	84,8	90,0	73,6	347,9	5,8
Niederzissen	131 055 04	2 710	3 044,0	1 123,26	5,4	506,0	1 570,0	1 273,2	1 101,5	151,5
Oberdürenbach	131 059 04	643	345,1	536,78	2,8	52,8	35,1	28,5	257,0	2,0
Oberzissen	131 060 04	1 106	631,8	571,26	2,2	102,3	126,5	102,6	409,3	13,5
Schalkenbach	131 073 04	817	506,6	620,05	2,6	79,9	100,0	81,1	332,1	9,2
Spessart	131 208 04	770	399,0	518,16	4,4	63,9	102,0	81,9	233,3	13,3
Wassenach	131 209 04	1 170	730,7	624,57	5,0	106,8	115,7	93,8	500,9	20,8
Wehr	131 210 04	1 130	724,6	641,22	8,6	92,9	179,9	145,9	459,6	11,6
Weibern	131 211 04	1 524	928,8	609,44	4,1	151,2	275,3	225,3	497,8	41,9
LK Altenkirchen (Ww.)	132 000 00	129 611	104 350,7	805,11	394,4	16 062,4	46 406,4	38 328,8	43 972,1	4 914,3
VG Altenkirchen (Ww.)	132 000 01	22 777	17 790,1	781,06	126,8	2 887,8	8 234,9	6 786,6	6 919,3	977,1
Almersbach	132 001 01	412	235,9	572,48	0,1	51,5	14,6	12,2	147,9	22,1
Altenkirchen (Ww.), St.	132 501 01	6 259	6 632,7	1 059,71	6,4	1 237,8	3 633,4	3 006,6	1 736,2	634,7
Bachenberg	132 004 01	106	48,1	454,16	1,3	7,2	14,4	11,9	27,2	0,2
Berod bei Hachenburg	132 201 01	580	479,0	825,87	4,5	62,9	219,2	183,2	205,1	20,6
Birnbach	132 009 01	617	411,5	666,97	3,2	59,1	117,8	96,4	244,4	6,1
Busenhausen	132 017 01	329	164,5	499,93	4,9	25,9	14,9	12,1	119,9	0,8
Eichelhardt	132 022 01	490	539,6	1 101,29	3,7	72,5	302,8	247,8	176,3	37,7
Ersfeld	132 027 01	74	44,5	601,80	1,1	6,5	0,2	0,1	35,1	0,9
Fiersbach	132 031 01	255	261,7	1 026,44	2,6	22,1	141,8	116,1	115,2	4,5
Fluterschen	132 033 01	664	391,9	590,25	2,3	58,4	102,4	83,0	236,6	9,3
Forstmehren	132 035 01	146	72,2	494,50	0,9	13,4	0,5	0,4	55,1	1,1
Gieleroth	132 040 01	658	304,8	463,25	4,1	58,2	30,4	24,9	211,9	2,0
Hasselbach	132 046 01	323	220,7	683,30	3,9	27,4	102,6	84,0	98,8	4,4
Helmenzen	132 047 01	882	407,5	461,97	9,7	83,4	63,2	51,7	255,0	5,0
Helmeroth	132 048 01	179	94,9	530,13	2,2	21,8	6,7	5,5	62,9	1,8
Hemmelzen	132 049 01	251	91,1	362,90	3,7	20,2	18,0	14,9	49,8	1,8
Heupelzen	132 051 01	250	81,2	324,99	1,5	22,7	-0,0	-0,0	54,6	0,5

Landkreis Verbandsgemeinde Gemeinde	Gem.- Schl.- Nr.	Be- völkerung am 30.06.2016	Steuereinnahmen insgesamt (netto)		Einnahmen aus der / dem					
					Grundsteuer		Gewerbesteuer		Gemeindeanteil an der	
					A	B	Auf- kommen (brutto)	Ein- nahmen (netto) ¹	Ein- kommen- steuer	Umsatz- steuer
					Anzahl		1 000 EUR	EUR je Einw.	1 000 EUR	
noch: LK Altenkirchen (Ww.)										
Hilgenroth	132 052 01	296	141,2	476,89	1,9	27,2	24,7	20,2	89,1	1,3
Hirz-Maulsbach	132 053 01	314	152,8	486,63	4,3	23,8	34,7	28,0	93,6	0,7
Idelberg	132 056 01	55	25,9	470,20	1,3	6,4	0,2	0,1	17,3	0,4
Ingelbach	132 057 01	523	633,3	1 210,91	3,1	61,3	420,8	341,2	197,7	26,9
Isert	132 058 01	131	90,4	690,15	1,8	8,3	52,3	42,8	33,9	3,1
Kettenhausen	132 061 01	275	152,1	553,14	1,8	23,1	47,5	38,9	84,7	2,5
Kircheib	132 062 01	525	294,5	560,95	4,7	56,4	68,9	55,9	165,7	8,6
Kraam	132 064 01	178	85,2	478,90	4,1	9,2	9,9	8,0	62,7	0,4
Mammelzen	132 067 01	1 055	1 222,9	1 159,15	2,7	103,1	994,4	813,8	270,9	29,3
Mehren	132 069 01	482	190,5	395,30	3,4	40,3	3,2	2,6	134,4	7,5
Michelbach (Ww.)	132 070 01	524	222,1	423,94	2,1	45,0	34,9	28,5	141,5	3,5
Neitersen	132 074 01	795	1 221,6	1 536,55	6,1	126,8	918,2	759,8	262,0	62,6
Obererbach (Ww.)	132 081 01	545	375,4	688,89	2,6	48,1	153,8	127,3	189,6	4,8
Oberirsen	132 082 01	631	261,9	415,08	6,8	55,3	12,6	10,3	182,0	2,0
Oberwambach	132 086 01	417	169,8	407,12	2,5	31,8	13,5	11,1	120,3	1,2
Ölsen	132 087 01	87	23,0	264,02	1,2	6,9	0,6	0,5	14,0	0,0
Racksen	132 092 01	148	68,2	460,74	2,4	12,0	0,7	0,6	51,8	0,5
Rettersen	132 094 01	365	167,9	460,02	2,2	26,7	38,6	31,3	104,1	1,8
Schöneberg	132 099 01	422	137,5	325,73	1,8	28,9	14,9	12,5	90,4	1,0
Sörth	132 106 01	221	128,7	582,19	1,2	23,2	35,3	28,9	72,9	1,9
Stürzelbach	132 109 01	244	127,9	524,34	1,6	22,2	9,1	7,5	89,0	6,1
Volkerzen	132 110 01	87	26,5	305,09	1,6	4,2	0,1	0,0	20,3	0,0
Werkhausen	132 114 01	240	95,1	396,40	4,7	17,0	2,2	1,8	69,4	1,0
Weyerbusch	132 115 01	1 366	1 117,5	818,05	3,0	201,1	537,9	445,1	409,8	50,9
Wölmersen	132 118 01	376	176,2	468,70	1,9	28,6	23,5	19,2	120,2	5,6
VG Betzdorf-Gebhardshain	132 000 09	26 010	20 894,6	803,33	27,8	3 338,5	8 845,4	7 330,6	9 018,2	1 080,2
Alsdorf	132 002 09	1 479	1 231,5	832,68	1,1	182,3	561,5	467,0	540,4	34,6
Betzdorf, St.	132 006 09	10 042	9 629,1	958,89	2,6	1 492,6	5 246,1	4 363,2	3 109,2	629,3
Dickendorf	132 020 09	339	182,4	537,94	0,9	30,0	43,6	36,1	105,8	7,8
Elben	132 024 09	332	271,9	818,91	0,4	36,1	109,9	89,9	130,9	12,7
Elkenroth	132 025 09	1 817	1 382,0	760,61	4,5	218,4	515,7	426,7	661,5	64,2
Fensdorf	132 030 09	400	263,8	659,58	2,2	39,4	71,4	58,8	157,6	4,5
Gebhardshain	132 039 09	1 917	1 250,3	652,24	2,3	236,2	314,2	257,1	692,9	55,9
Grünebach	132 042 09	507	324,3	639,69	0,6	58,5	23,5	19,5	236,1	6,8
Kausen	132 059 09	774	422,1	545,38	1,0	68,5	77,8	64,4	280,6	4,5
Malberg	132 066 09	967	513,5	530,99	1,8	86,6	67,8	55,8	360,5	4,5
Molzshain	132 071 09	546	291,0	532,93	0,7	48,9	20,0	16,6	219,4	2,2
Nauroth	132 073 09	1 143	758,5	663,57	2,4	125,5	268,2	219,5	379,4	28,3
Rosenheim (LK Altenkirchen)	132 095 09	753	656,6	872,02	1,0	110,6	296,5	242,7	269,7	30,4
Scheuerfeld	132 098 09	2 014	1 493,7	741,65	0,7	248,6	412,3	342,9	789,0	103,9
Steinebach/Sieg	132 107 09	1 228	1 226,6	998,85	2,6	155,1	680,5	556,9	431,5	71,4
Steinerroth	132 108 09	582	292,4	502,45	1,4	62,7	16,5	13,7	210,1	2,4
Wallmenroth	132 111 09	1 170	704,8	602,38	1,6	138,5	119,8	99,7	443,5	16,7
VG Daaden-Herdorf	132 000 03	18 269	15 794,3	864,54	32,3	2 105,0	7 641,3	6 239,3	6 378,4	848,4
Daaden	132 018 03	4 206	4 449,4	1 057,87	7,8	537,8	2 416,0	1 959,3	1 654,1	275,0
Derschen	132 019 03	978	632,7	646,94	2,9	94,4	222,1	180,1	328,5	21,4
Emmerzhäusen	132 026 03	1 325	347,8	262,50	1,9	61,3	29,1	23,6	252,0	5,1
Friedewald	132 036 03	1 123	1 431,1	1 274,34	2,4	155,3	911,4	739,1	461,2	68,9
Herdorf, St.	132 050 03	6 615	5 605,1	847,34	8,1	760,9	2 660,5	2 195,7	2 233,2	261,5
Mauden	132 068 03	105	67,3	640,83	0,9	9,4	15,0	12,3	42,1	2,0
Niederdreisbach	132 075 03	901	765,5	849,58	1,3	99,8	310,2	255,5	334,9	69,0
Nisterberg	132 079 03	375	171,4	457,07	2,2	35,1	7,5	6,1	120,2	6,3
Schutzbach	132 101 03	374	211,8	566,43	0,1	48,1	17,1	14,1	136,1	12,2
Weitefeld	132 113 03	2 267	2 112,1	931,69	4,8	303,0	1 052,4	853,5	816,2	127,1
VG Flammersfeld	132 000 04	11 952	9 839,6	823,26	49,9	1 383,3	4 758,9	3 894,1	4 112,9	338,4
Berzhäusen	132 005 04	196	97,1	495,43	2,4	15,6	26,9	21,9	54,3	1,1
Bürdenbach	132 015 04	595	259,5	436,06	0,9	74,9	35,9	29,4	148,6	2,1
Burglahr	132 016 04	470	230,7	490,86	2,2	46,3	51,5	42,1	134,1	3,2
Eichen	132 023 04	588	283,3	481,85	2,8	46,6	88,0	72,0	157,3	1,9

Landkreis Verbandsgemeinde Gemeinde	Gem.- Schl.- Nr.	Be- völkerung am 30.06.2016	Steuereinnahmen insgesamt (netto)		Einnahmen aus der / dem					
					Grundsteuer		Gewerbesteuer		Gemeindeanteil an der	
					A	B	Auf- kommen (brutto)	Ein- nahmen (netto) ¹	Ein- kommen- steuer	Umsatz- steuer
					Anzahl		1 000 EUR	EUR je Einw.	1 000 EUR	
noch: LK Altenkirchen (Ww.)										
Eulenberg	132 029 04	54	20,0	370,89	1,1	4,0	1,8	1,4	13,0	0,2
Flammersfeld	132 032 04	1 312	877,6	668,90	0,7	163,3	304,0	248,8	427,8	31,8
Giershausen	132 041 04	106	59,9	564,88	3,4	9,3	7,7	6,2	38,1	2,3
Güllesheim	132 043 04	691	494,1	715,08	0,5	69,9	151,5	124,0	291,7	5,6
Horhausen (Ww.)	132 055 04	1 907	2 378,4	1 247,19	2,4	307,2	1 449,4	1 186,2	775,1	101,2
Kescheid	132 060 04	118	48,6	411,99	4,9	7,3	4,0	3,3	31,7	0,8
Krunkel	132 065 04	602	1 358,6	2 256,83	0,6	73,2	1 225,0	1 002,6	239,9	39,1
Niedersteinebach	132 078 04	207	83,3	402,52	0,1	18,1	1,1	0,9	59,1	3,8
Oberlahr	132 083 04	754	1 062,1	1 408,63	2,4	103,1	719,8	589,1	285,6	77,8
Obernau	132 084 04	192	60,5	315,24	0,6	14,5	1,9	1,5	41,5	0,3
Obersteinebach	132 085 04	242	140,7	581,24	1,2	30,3	-2,1	-1,8	106,0	2,6
Orfgen	132 088 04	224	111,9	499,39	3,9	15,6	22,8	18,6	70,2	0,7
Peterslahr	132 089 04	294	204,1	694,21	1,1	29,2	64,8	53,0	112,5	6,1
Pleckhausen	132 090 04	728	430,7	591,69	1,2	74,2	65,2	53,4	288,2	10,1
Reiferscheid	132 093 04	442	154,0	348,45	2,3	35,4	11,2	9,2	104,2	0,8
Rott	132 097 04	347	194,4	560,11	4,9	39,6	14,9	12,2	135,1	1,0
Schürdt	132 100 04	276	94,2	341,26	3,6	22,1	12,2	10,0	54,2	3,4
Seelbach (Ww.)	132 103 04	306	128,5	419,87	2,3	28,7	2,7	2,2	91,6	1,8
Seifen	132 104 04	129	90,5	701,57	2,1	10,8	25,1	20,5	54,5	1,3
Walterschen	132 112 04	143	143,7	1 005,03	1,6	18,1	82,3	67,0	49,6	6,5
Willroth	132 116 04	887	763,4	860,60	0,3	113,5	382,2	312,8	302,1	32,2
Ziegenhain	132 119 04	142	69,8	491,56	0,4	12,5	9,3	7,6	47,0	1,0
VG Hamm (Sieg)	132 000 06	12 502	7 985,1	638,71	24,1	1 562,0	3 009,5	2 502,3	3 552,7	287,8
Birkenbeul	132 007 06	440	207,8	472,18	4,2	37,4	21,1	17,4	142,5	1,7
Bitzen	132 010 06	718	401,8	559,63	1,4	76,4	61,3	51,0	266,1	3,2
Breitscheid	132 013 06	951	550,4	578,80	2,0	88,5	177,3	145,5	293,2	17,6
Bruchertseifen	132 014 06	756	347,0	459,02	2,5	80,3	49,9	42,0	214,7	2,9
Etzbach	132 028 06	1 322	946,2	715,74	0,9	149,6	510,2	417,5	349,7	24,4
Forst	132 034 06	577	379,9	658,47	2,1	69,4	57,9	48,1	252,5	3,8
Fürthen	132 038 06	1 155	496,2	429,60	1,8	121,8	23,7	19,8	341,5	6,4
Hamm (Sieg)	132 044 06	3 387	3 191,9	942,39	1,3	581,2	1 883,7	1 574,2	819,8	204,7
Niederirsen	132 077 06	106	36,9	347,83	2,1	8,7	0,1	0,1	24,5	0,0
Pracht	132 091 06	1 484	720,7	485,67	2,0	157,8	145,9	121,3	424,5	8,6
Roth	132 096 06	1 474	636,9	432,09	1,9	173,9	62,4	52,1	389,4	12,3
Seelbach bei Hamm (Sieg)	132 102 06	132	69,4	525,56	2,0	16,9	16,2	13,2	34,3	2,2
VG Kirchen (Sieg)	132 000 07	23 087	19 281,8	835,18	68,8	3 012,9	7 415,8	6 201,7	9 035,5	859,2
Brachbach	132 012 07	2 332	1 702,6	730,12	0,9	274,2	487,2	409,0	936,0	73,0
Friesenhagen	132 037 07	1 569	2 929,1	1 866,88	41,2	212,4	2 191,2	1 831,2	703,8	132,6
Harbach	132 045 07	540	327,4	606,36	2,9	45,9	72,7	60,7	214,7	1,2
Kirchen (Sieg), St.	132 063 07	8 634	6 435,3	745,34	19,7	1 150,2	1 915,2	1 607,8	3 300,0	314,8
Mudersbach	132 072 07	5 798	4 237,7	730,88	1,4	761,0	1 236,8	1 028,7	2 247,4	176,7
Niederfischbach	132 076 07	4 214	3 649,7	866,09	2,8	569,2	1 512,7	1 264,2	1 633,5	160,9
VG Wissen	132 000 08	15 014	12 765,2	850,22	64,7	1 773,0	6 500,7	5 374,3	4 955,0	523,0
Birken-Honigsessen	132 008 08	2 468	1 481,5	600,27	13,1	251,1	315,0	259,2	928,6	16,3
Hövels	132 054 08	540	291,3	539,52	6,7	47,5	87,6	71,7	155,0	6,3
Katzwinkel (Sieg)	132 080 08	1 841	1 081,7	587,55	11,6	179,5	195,5	160,0	694,5	25,9
Mittelhof	132 011 08	1 014	498,5	491,63	10,0	86,0	74,0	60,5	300,9	32,2
Selbach (Sieg)	132 105 08	786	356,0	452,98	0,9	76,1	46,2	37,8	233,6	3,0
Wissen, St.	132 117 08	8 365	9 056,2	1 082,63	22,3	1 132,7	5 782,5	4 785,0	2 642,5	439,2
LK Alzey-Worms	331 000 00	127 934	105 990,5	828,48	2 014,4	14 532,1	36 103,6	29 375,6	54 633,5	3 554,8
Alzey, St.	331 003 00	18 040	19 769,8	1 095,89	86,7	2 799,2	9 208,5	7 558,2	6 564,0	1 342,4
VG Alzey-Land	331 000 01	24 777	18 711,4	755,19	514,9	2 269,2	5 563,7	4 517,6	10 893,5	400,0
Albig	331 001 01	1 602	1 029,2	642,47	33,1	150,2	115,7	93,8	730,5	15,6
Bechenheim	331 005 01	424	248,1	585,19	5,1	33,3	14,6	11,9	192,9	2,4
Bechtolsheim	331 007 01	1 701	1 223,6	719,34	39,8	167,3	290,8	237,3	744,2	26,4

Landkreis Verbandsgemeinde Gemeinde	Gem.- Schl.- Nr.	Be- völkerung am 30.06.2016	Steuereinnahmen insgesamt (netto)		Einnahmen aus der / dem					
					Grundsteuer		Gewerbesteuer		Gemeindeanteil an der	
					A	B	Auf- kommen (brutto)	Ein- nahmen (netto) ¹	Ein- kommen- steuer	Umsatz- steuer
					Anzahl		1 000 EUR	EUR je Einw.	1 000 EUR	

noch: LK Alzey-Worms

Bermersheim vor der Höhe	331 008 01	380	232,2	610,95	8,4	31,6	22,0	17,8	170,1	2,5
Biebelnheim	331 010 01	664	485,5	731,11	25,2	60,3	54,8	45,2	341,1	9,5
Bornheim	331 012 01	867	842,6	971,83	13,3	93,9	429,6	348,4	355,2	28,6
Dintesheim	331 014 01	158	133,3	843,74	5,2	12,5	26,3	21,5	92,4	1,1
Eppelsheim	331 020 01	1 257	720,6	573,30	15,2	97,1	54,4	44,1	550,9	7,8
Erbes-Büdesheim	331 021 01	1 409	2 381,8	1 690,41	23,5	150,9	1 880,1	1 524,7	631,6	45,3
Esselborn	331 022 01	365	196,0	537,02	10,6	26,1	-7,0	-5,7	161,2	1,7
Flomborn	331 024 01	1 010	626,0	619,80	22,1	84,6	129,0	104,7	403,4	6,3
Flonheim	331 025 01	2 703	1 625,5	601,38	56,8	245,3	128,6	104,3	1 153,6	54,2
Framersheim	331 026 01	1 571	1 632,7	1 039,29	36,5	147,6	860,4	697,8	711,5	30,6
Freimersheim	331 027 01	719	395,9	550,58	13,7	58,7	2,0	1,6	309,3	7,2
Gau-Heppenheim	331 031 01	519	323,5	623,37	18,9	39,1	28,5	23,1	237,7	2,1
Gau-Odernheim	331 032 01	3 837	2 758,8	718,99	64,7	384,7	570,4	466,0	1 762,1	67,0
Kettenheim	331 042 01	302	197,4	653,71	11,6	20,6	24,8	20,0	142,2	1,8
Lonsheim	331 043 01	597	762,9	1 277,92	16,7	87,3	437,6	354,9	244,7	56,8
Mauchenheim	331 044 01	1 003	521,8	520,29	22,3	76,7	34,0	27,6	387,2	3,5
Nack	331 050 01	618	397,3	642,85	11,2	55,5	75,1	60,9	262,3	3,8
Nieder-Wiesen	331 051 01	626	365,8	584,38	4,4	51,1	78,4	63,6	238,9	4,8
Ober-Flörsheim	331 052 01	1 222	804,7	658,51	34,4	91,6	157,4	127,7	532,3	11,8
Offenheim	331 053 01	646	426,7	660,58	13,1	52,9	79,1	64,2	288,2	5,5
Wahlheim	331 067 01	577	379,3	657,44	9,1	50,5	76,8	62,3	250,0	3,7
VG Eich	331 000 02	12 902	8 863,9	687,02	215,5	1 530,6	1 948,7	1 580,9	5 283,7	191,4
Alsheim	331 002 02	2 690	1 697,9	631,18	78,0	299,4	205,0	166,8	1 111,0	31,9
Eich	331 018 02	3 486	2 901,1	832,20	45,3	406,9	1 099,2	891,4	1 478,7	63,4
Gimbsheim	331 034 02	3 033	2 031,0	669,63	37,8	424,8	329,5	267,2	1 215,2	69,5
Hamm am Rhein	331 038 02	2 050	1 293,6	631,03	16,9	228,0	181,2	146,9	875,3	15,6
Mettenheim	331 045 02	1 643	940,4	572,35	37,4	171,5	133,9	108,6	603,5	11,0
VG Monsheim	331 000 03	10 428	10 567,7	1 013,40	214,5	1 312,8	4 855,0	3 937,3	4 801,8	250,9
Flörsheim-Dalsheim	331 023 03	3 054	4 903,7	1 605,66	78,5	367,5	3 628,8	2 942,8	1 361,0	140,0
Hohen-Sülzen	331 041 03	690	519,1	752,34	17,7	80,1	119,4	96,8	311,3	8,3
Mölsheim	331 046 03	575	460,2	800,35	22,8	68,3	122,5	99,4	259,8	6,5
Monsheim	331 048 03	2 538	2 082,0	820,32	37,0	369,4	624,8	506,7	1 116,3	42,1
Mörstadt	331 047 03	964	772,8	801,68	21,4	128,2	121,5	98,6	502,7	16,1
Offstein	331 054 03	1 899	1 173,0	617,70	22,7	217,4	3,3	2,7	890,2	32,3
Wachenheim	331 066 03	708	656,9	927,88	14,5	81,9	234,7	190,3	360,5	5,5
VG Wöllstein	331 000 05	11 885	11 041,5	929,03	164,0	1 399,6	5 077,7	4 118,2	4 998,1	320,9
Eckelsheim	331 017 05	416	328,4	789,49	17,0	33,0	125,9	102,1	169,8	4,5
Gau-Bickelheim	331 030 05	2 094	2 959,7	1 413,44	38,5	252,3	2 111,7	1 712,5	863,0	88,5
Gumbsheim	331 035 05	604	337,2	558,28	10,9	47,7	28,5	23,1	249,9	3,3
Siefersheim	331 060 05	1 234	764,9	619,89	21,3	102,8	25,5	20,7	610,7	5,1
Stein-Bockenheim	331 062 05	656	387,7	590,99	10,9	61,8	37,7	30,6	276,7	5,3
Wendelsheim	331 070 05	1 397	1 118,6	800,73	18,0	174,2	303,5	246,1	630,5	42,4
Wöllstein	331 072 05	4 573	4 473,4	978,21	29,9	637,1	2 304,4	1 868,7	1 770,5	153,6
Wonsheim	331 075 05	911	671,5	737,15	17,5	90,8	140,5	114,3	427,1	18,3
VG Wonnegau	331 000 07	20 942	14 906,0	711,77	442,9	2 282,7	4 160,6	3 374,1	8 315,4	404,2
Bechtheim	331 006 07	1 831	1 298,5	709,18	77,7	177,7	368,9	299,2	710,1	23,9
Bermersheim	331 009 07	342	293,9	859,25	15,3	31,3	86,3	70,0	172,8	2,2
Dittelsheim-Heßloch	331 015 07	2 167	1 465,4	676,22	66,3	204,1	272,1	220,7	939,9	22,1
Frettenheim	331 028 07	313	200,4	640,18	10,7	32,4	9,5	7,7	145,0	1,4
Gundersheim	331 036 07	1 613	1 147,4	711,37	37,9	190,8	207,9	168,6	706,9	36,1
Gundheim	331 037 07	917	705,0	768,85	32,9	111,2	100,0	81,1	452,1	23,0
Hangen-Weisheim	331 039 07	454	317,6	699,66	17,2	38,3	61,0	49,5	204,7	5,0
Hochborn	331 011 07	426	236,1	554,32	16,1	30,7	21,8	17,7	167,1	2,1
Monzernheim	331 049 07	600	366,7	611,20	22,9	49,8	36,4	29,5	257,7	2,8
Osthofen, St.	331 055 07	9 048	6 230,8	688,63	71,9	1 028,3	2 236,0	1 813,3	3 071,1	224,5
Westhofen	331 071 07	3 231	2 644,1	818,36	74,1	388,0	760,7	616,9	1 488,0	61,2

Landkreis Verbandsgemeinde Gemeinde	Gem.- Schl.- Nr.	Be- völkerung am 30.06.2016	Steuereinnahmen insgesamt (netto)		Einnahmen aus der / dem					
					Grundsteuer		Gewerbesteuer		Gemeindeanteil an der	
					A	B	Auf- kommen (brutto)	Ein- nahmen (netto) ¹	Ein- kommen- steuer	Umsatz- steuer
					Anzahl		1 000 EUR	EUR je Einw.	1 000 EUR	
noch: LK Alzey-Worms										
VG Wörrstadt	331 000 06	28 960	22 130,1	764,16	376,0	2 937,9	5 289,2	4 289,3	13 777,0	645,0
Armsheim	331 004 06	2 543	1 623,2	638,32	34,3	213,6	187,0	151,6	1 183,1	30,8
Ensheim	331 019 06	468	264,4	564,87	10,5	43,6	14,8	12,0	193,5	2,4
Gabsheim	331 029 06	741	474,5	640,31	27,7	57,7	10,0	8,1	373,3	3,8
Gau-Weinheim	331 033 06	597	437,3	732,56	16,9	51,9	110,0	89,2	272,2	3,7
Partenheim	331 056 06	1 611	1 103,8	685,18	23,7	143,3	114,1	92,6	829,9	8,1
Saulheim	331 058 06	7 716	5 486,6	711,07	70,3	803,9	953,3	773,1	3 741,0	70,4
Schornsheim	331 059 06	1 620	1 238,5	764,53	32,9	141,6	241,6	195,9	846,6	15,6
Spiesheim	331 061 06	942	672,5	713,89	26,8	73,0	53,7	43,6	519,4	6,6
Sulzheim	331 063 06	1 065	699,9	657,19	17,0	90,9	51,2	41,5	536,7	10,2
Udenheim	331 064 06	1 415	1 001,0	707,43	31,5	108,6	151,7	123,0	722,4	9,8
Vendersheim	331 065 06	574	382,2	665,78	20,7	49,0	30,1	24,4	282,0	4,2
Wallertheim	331 068 06	1 717	1 621,9	944,64	26,7	157,9	648,9	526,2	867,8	34,5
Wörrstadt, St.	331 073 06	7 951	7 124,3	896,02	36,9	1 002,8	2 722,9	2 208,1	3 409,1	444,7
LK Bad Dürkheim	332 000 00	132 779	111 895,6	842,72	1 088,4	16 858,1	31 455,0	25 635,1	61 956,0	3 793,8
Bad Dürkheim, St.	332 002 00	18 605	18 505,8	994,67	113,1	3 005,5	6 457,8	5 237,0	8 625,8	958,9
Grünstadt, St.	332 024 00	13 435	13 980,0	1 040,56	38,5	1 973,7	5 772,7	4 724,5	5 890,4	737,1
Haßloch	332 025 00	20 402	16 137,4	790,97	30,9	2 310,6	5 030,0	4 116,7	8 314,5	489,1
VG Deidesheim	332 000 01	11 874	10 567,7	889,99	182,8	1 556,6	3 067,5	2 497,4	6 074,9	222,0
Deidesheim, St.	332 009 01	3 780	4 188,8	1 108,15	40,1	650,3	1 852,2	1 511,4	1 848,0	128,2
Forst an der Weinstraße	332 017 01	829	739,5	892,10	17,5	98,5	191,0	154,9	452,6	13,0
Meckenheim	332 035 01	3 437	2 507,6	729,59	51,9	344,3	410,4	332,8	1 741,1	27,6
Niederkirchen bei Deidesheim	332 039 01	2 348	1 918,0	816,86	37,9	299,3	407,4	330,8	1 210,7	33,3
Ruppertsberg	332 043 01	1 480	1 213,7	820,09	35,3	164,2	206,5	167,5	822,4	19,9
VG Freinsheim	332 000 02	15 527	12 789,4	823,69	230,0	2 118,9	2 269,1	1 840,8	8 285,3	228,4
Bobenheim am Berg	332 005 02	830	657,0	791,58	11,3	113,9	37,5	30,4	490,6	5,4
Dackenheim	332 008 02	452	481,7	1 065,63	15,4	58,7	131,1	106,3	294,5	5,1
Erpolzheim	332 015 02	1 338	1 090,7	815,19	17,8	158,7	154,5	125,7	768,3	12,4
Freinsheim, St.	332 019 02	5 043	4 210,1	834,85	56,8	698,5	838,1	679,7	2 652,1	99,2
Herxheim am Berg	332 026 02	720	615,8	855,24	25,5	90,6	109,4	89,0	395,1	10,6
Kallstadt	332 028 02	1 207	975,3	808,04	35,9	194,0	124,5	100,9	616,9	21,6
Weisenheim am Berg	332 049 02	1 722	1 564,6	908,58	24,0	279,4	308,5	250,2	976,8	24,5
Weisenheim am Sand	332 050 02	4 215	3 194,2	757,82	43,1	525,0	565,5	458,6	2 091,0	49,6
VG Grünstadt-Land	332 000 03	20 030	15 115,1	754,62	318,5	2 140,7	2 066,6	1 682,4	10 393,1	463,9
Battenberg (Pfalz)	332 003 03	397	354,5	893,02	5,1	63,6	-43,4	-35,8	314,6	4,3
Bissersheim	332 004 03	433	329,7	761,46	13,0	40,7	3,8	3,1	252,7	17,7
Bockenheim an der Weinstraße	332 006 03	2 137	1 640,2	767,54	45,9	196,1	383,0	315,2	1 036,2	33,3
Dirmstein	332 010 03	2 961	2 265,6	765,13	49,8	301,2	345,7	283,0	1 571,5	44,0
Ebertsheim	332 012 03	1 246	860,2	690,34	9,7	106,1	166,0	135,9	586,5	13,2
Gerolsheim	332 021 03	1 753	1 307,7	745,95	16,3	193,9	142,6	116,0	952,0	19,4
Großkarlbach	332 023 03	1 138	996,9	876,04	24,4	124,7	222,9	180,8	642,8	19,6
Kindenheim	332 029 03	1 042	759,5	728,85	34,3	86,2	158,6	129,0	494,4	9,9
Kirchheim an der Weinstraße	332 030 03	1 900	2 077,4	1 093,38	21,8	267,4	864,2	703,1	1 020,9	54,5
Kleinkarlbach	332 031 03	872	578,1	662,94	12,8	90,6	-85,1	-69,1	495,3	42,8
Laumersheim	332 033 03	893	617,2	691,17	18,5	82,6	53,9	43,7	455,5	12,3
Mertesheim	332 036 03	418	232,9	557,28	2,2	33,0	27,0	22,1	166,0	6,5
Neuleiningen	332 038 03	798	697,5	874,10	8,4	95,1	125,9	102,4	472,9	13,1
Obersülzen	332 040 03	622	484,6	779,18	16,2	57,7	10,5	8,6	387,0	10,9
Obrigheim (Pfalz)	332 041 03	2 632	1 417,7	538,66	30,7	338,9	-396,6	-327,4	1 211,8	147,8
Quirnheim	332 042 03	788	495,3	628,55	9,2	62,9	87,7	71,8	332,9	14,4
VG Hettenleidelheim	332 000 04	10 638	7 252,5	681,75	24,4	1 078,6	1 513,4	1 230,2	4 595,9	193,6
Altleiningen	332 001 04	1 739	1 537,3	884,01	3,9	205,5	479,7	390,3	812,6	91,7
Carlsberg	332 007 04	3 460	2 413,2	697,44	1,4	364,3	480,4	390,8	1 575,7	27,8
Hettenleidelheim	332 027 04	3 033	1 857,0	612,25	5,2	285,9	466,8	379,1	1 119,9	46,1
Tiefenthal	332 044 04	833	468,9	562,91	6,4	68,4	36,8	29,8	344,6	14,8

Landkreis Verbandsgemeinde Gemeinde	Gem.- Schl.- Nr.	Be- völkerung am 30.06.2016	Steuereinnahmen insgesamt (netto)		Einnahmen aus der / dem					
					Grundsteuer		Gewerbesteuer		Gemeindeanteil an der	
					A	B	Auf- kommen (brutto)	Ein- nahmen (netto) ¹	Ein- kommen- steuer	Umsatz- steuer
					Anzahl		1 000 EUR	EUR je Einw.	1 000 EUR	

noch: LK Bad Dürkheim

Wattenheim	332 047 04	1 573	976,2	620,60	7,5	154,5	49,7	40,3	743,2	13,2
VG Lambrecht (Pfalz)	332 000 05	12 171	8 304,1	682,28	19,0	1 399,3	2 836,5	2 323,5	4 139,6	325,3
Elmstein	332 014 05	2 356	1 286,5	546,06	12,3	274,6	286,7	235,9	710,4	27,6
Esthal	332 016 05	1 354	867,4	640,58	2,2	168,1	171,8	139,4	539,2	9,6
Frankeneck	332 018 05	820	648,8	791,22	0,7	90,6	287,6	236,7	295,3	19,3
Lambrecht (Pfalz), St.	332 032 05	3 973	2 628,3	661,54	1,3	450,5	957,1	787,7	1 213,0	152,2
Lindenberg	332 034 05	1 100	665,6	605,12	0,4	123,7	99,4	81,5	434,2	15,5
Neidenfels	332 037 05	800	1 308,2	1 635,20	0,9	123,5	922,1	750,1	343,5	85,1
Weidenthal	332 048 05	1 768	899,3	508,68	1,3	168,3	112,0	92,2	604,1	16,1
VG Wachenheim an der Weinstraße	332 000 06	10 097	9 243,7	915,49	131,2	1 274,1	2 441,4	1 982,7	5 636,4	175,6
Ellerstadt	332 013 06	2 402	2 495,4	1 038,89	26,9	276,6	1 042,6	845,5	1 289,2	45,6
Friedelsheim	332 020 06	1 443	1 168,9	810,04	25,2	175,6	156,3	126,8	815,4	21,1
Gönnheim	332 022 06	1 522	1 205,1	791,79	32,2	178,7	131,9	107,0	867,7	11,9
Wachenheim a. d. W., St.	332 046 06	4 730	4 374,3	924,79	46,9	643,2	1 110,6	903,5	2 664,1	97,0
LK Bad Kreuznach	133 000 00	157 382	130 724,3	830,62	944,1	19 632,4	51 841,2	42 582,4	57 478,7	6 692,5
Bad Kreuznach, gkSt.	133 006 00	49 826	52 482,4	1 053,31	128,1	8 652,7	25 671,9	21 298,2	15 996,7	3 618,7
Kirn, St.	133 052 00	8 193	6 768,1	826,09	3,1	1 101,4	3 397,1	2 796,1	2 033,1	592,7
VG Bad Kreuznach	133 000 01	12 832	8 203,9	639,33	137,9	1 094,1	1 565,5	1 274,1	5 488,1	159,0
Altenbamburg	133 003 01	734	483,6	658,90	3,7	72,3	80,3	65,7	324,9	12,5
Biebelshem	133 012 01	639	452,4	707,95	15,6	51,1	99,6	80,8	297,1	5,3
Feilbingert	133 030 01	1 582	938,2	593,03	10,5	128,3	221,3	181,6	596,9	15,6
Frei-Laubersheim	133 031 01	1 048	582,2	555,56	17,3	82,4	47,8	38,8	432,9	7,6
Fürfeld	133 032 01	1 574	879,0	558,47	16,9	113,0	199,7	161,9	571,0	10,8
Hackenheim	133 037 01	2 088	1 546,5	740,67	13,2	186,3	331,9	269,1	1 055,1	16,8
Hallgarten	133 039 01	771	404,5	524,64	3,1	55,8	77,5	63,1	274,5	4,3
Hochstätten	133 045 01	632	295,1	466,87	4,8	43,1	37,3	30,6	211,9	2,5
Neu-Bamberg	133 069 01	931	698,1	749,89	9,5	90,3	135,5	109,9	452,9	31,4
Pfaffen-Schwabenheim	133 078 01	1 285	821,8	639,52	20,6	140,9	168,1	137,5	476,6	37,9
Pleitersheim	133 080 01	322	243,6	756,56	5,9	27,3	14,5	11,8	194,1	3,0
Tiefenthal	133 104 01	120	72,5	604,08	0,8	8,3	2,4	2,0	59,0	0,9
Volxheim	133 106 01	1 106	786,3	710,97	16,2	95,0	149,6	121,3	541,1	10,1
VG Bad Sobernheim	133 000 07	17 529	13 622,3	777,13	137,9	1 934,2	5 740,9	4 655,8	6 115,8	723,3
Auen	133 005 07	184	74,1	402,85	2,3	14,8	-10,2	-8,2	64,1	0,5
Bad Sobernheim, St.	133 501 07	6 475	7 203,3	1 112,48	22,0	949,9	4 347,4	3 525,6	2 154,4	534,8
Bärweiler	133 009 07	232	95,7	412,49	5,5	12,8	4,2	3,4	71,6	1,5
Daubach	133 022 07	216	121,5	562,56	2,6	13,0	42,4	34,4	70,5	0,2
Ippenschied	133 050 07	145	54,8	378,19	2,2	11,4	4,0	3,2	36,7	1,1
Kirschroth	133 053 07	263	156,6	595,46	9,6	16,8	17,7	14,4	114,2	0,7
Langenthal	133 055 07	91	62,5	686,36	1,0	10,4	25,1	20,4	26,4	4,3
Lauschied	133 057 07	553	246,1	444,96	4,2	40,3	5,8	4,7	191,6	3,1
Martinstein	133 062 07	284	129,2	454,93	0,4	21,1	5,6	4,6	98,0	3,8
Meddersheim	133 064 07	1 329	739,1	556,14	20,2	130,3	22,3	18,1	556,5	10,7
Merxheim	133 066 07	1 417	1 006,2	710,09	12,0	145,0	396,6	321,7	476,4	47,8
Monzingen	133 067 07	1 607	1 213,8	755,32	13,2	147,9	497,8	403,7	577,9	64,2
Nußbaum	133 072 07	445	395,0	887,57	6,4	46,5	152,8	123,9	199,6	16,3
Odernheim am Glan	133 076 07	1 681	818,6	486,97	9,4	148,4	84,6	68,6	569,1	15,9
Rehbach	133 082 07	48	19,0	396,13	2,8	2,2	-	-	13,3	0,4
Seesbach	133 094 07	528	227,0	429,85	7,1	36,7	12,9	10,5	169,3	1,7
Staudernheim	133 102 07	1 377	702,3	510,02	9,6	136,5	62,6	50,8	492,8	8,2
Weiler bei Monzingen	133 111 07	459	235,3	512,65	7,1	30,7	26,5	21,5	171,0	3,4
Winterburg	133 116 07	195	122,2	626,84	0,3	19,6	42,7	34,8	62,1	4,7
VG Kirn-Land	133 000 03	9 733	5 068,2	520,73	58,5	857,4	1 054,0	858,4	3 159,9	101,9
Bärenbach	133 008 03	510	248,4	487,12	2,1	37,8	35,9	29,3	174,3	3,2
Becherbach bei Kirn	133 010 03	393	171,8	437,05	7,0	25,3	1,5	1,2	135,6	1,8

Landkreis Verbandsgemeinde Gemeinde	Gem.- Schl.- Nr.	Be- völkerung am 30.06.2016	Steuereinnahmen insgesamt (netto)		Einnahmen aus der / dem					
					Grundsteuer		Gewerbesteuer		Gemeindeanteil an der	
					A	B	Auf- kommen (brutto)	Ein- nahmen (netto) ¹	Ein- kommen- steuer	Umsatz- steuer
					Anzahl		1 000 EUR	EUR je Einw.	1 000 EUR	
noch: LK Bad Kreuznach										
Brauweiler	133 016 03	60	31,2	520,50	1,2	4,6	0,2	0,1	25,0	0,1
Bruschied	133 201 03	310	107,9	348,11	1,0	21,7	20,1	16,4	64,9	2,5
Hahnenbach	133 038 03	510	190,7	373,96	0,5	46,8	15,7	12,8	125,6	3,8
Heimweiler	133 041 03	403	214,6	532,51	4,6	31,0	29,9	24,5	150,9	2,4
Heinzenberg	133 042 03	26	16,2	622,42	0,9	2,0	4,7	3,8	9,2	0,1
Hennweiler	133 043 03	1 233	588,6	477,37	5,9	115,3	84,1	68,6	385,8	9,2
Hochstetten-Dhaun	133 046 03	1 613	905,6	561,41	3,7	161,4	194,5	157,7	558,2	20,4
Horbach	133 047 03	42	21,9	522,45	1,9	2,4	0,1	0,1	17,2	0,0
Kellenbach	133 202 03	258	121,9	472,33	2,6	18,1	21,7	17,8	80,5	1,6
Königsau	133 203 03	71	19,4	272,54	0,8	5,5	4,4	3,6	8,1	1,0
Limbach	133 059 03	302	129,0	427,29	8,3	15,2	-	-	104,1	0,1
Meckenbach	133 063 03	365	208,8	572,03	5,1	30,1	43,9	35,8	131,7	5,0
Oberhausen bei Kirm	133 073 03	892	490,3	549,66	3,2	76,4	131,1	107,0	293,9	7,3
Otzweiler	133 077 03	198	85,9	433,69	3,3	13,1	4,9	4,0	60,4	4,0
Schneppenbach	133 204 03	226	210,8	932,89	1,3	16,5	150,7	122,2	63,0	7,0
Schwarzerden	133 205 03	239	146,4	612,72	1,8	22,1	33,6	27,3	92,4	2,4
Simmertal	133 096 03	1 863	1 084,6	582,20	2,5	199,0	276,7	225,8	619,7	29,8
Weitersborn	133 113 03	219	74,2	338,64	0,7	13,0	0,5	0,4	59,3	0,1
VG Langenlonsheim	133 000 04	13 624	11 953,8	877,41	134,6	1 542,5	4 532,4	3 677,6	5 991,9	567,9
Bretzenheim	133 018 04	2 578	1 916,9	743,55	17,5	290,8	580,5	470,7	1 077,3	54,2
Dorsheim	133 026 04	728	437,5	601,01	6,6	49,6	15,0	12,2	367,1	1,0
Guldental	133 035 04	2 513	1 682,2	669,42	45,3	214,6	378,3	307,8	1 082,4	23,4
Langenlonsheim	133 054 04	3 799	5 074,8	1 335,83	23,6	595,8	3 027,4	2 455,1	1 601,2	390,3
Laubenheim	133 056 04	794	509,7	641,97	11,4	78,3	16,0	13,0	399,0	3,6
Rümmelsheim	133 087 04	1 374	981,9	714,65	9,3	136,4	126,6	103,6	665,1	62,9
Windesheim	133 114 04	1 838	1 350,7	734,87	21,0	177,0	388,7	315,2	799,8	32,5
VG Meisenheim	133 000 05	7 785	5 427,1	697,12	81,6	700,6	2 126,8	1 726,2	2 584,6	299,9
Abtweiler	133 001 05	202	113,6	562,20	8,5	13,2	24,7	20,2	69,0	1,4
Becherbach	133 011 05	864	369,8	428,03	13,1	51,3	-3,1	-2,5	299,9	4,1
Breitenheim	133 017 05	401	198,6	495,36	3,8	24,2	16,5	13,4	155,0	1,1
Callbach	133 020 05	365	206,7	566,16	4,5	22,6	62,7	50,8	119,5	7,5
Desloch	133 024 05	356	159,2	447,18	6,7	22,7	1,9	1,5	126,9	0,4
Hundsbach	133 049 05	382	148,7	389,27	3,2	23,1	2,8	2,3	113,5	1,2
Jeckenbach	133 051 05	230	79,4	345,13	2,6	11,7	-17,9	-14,6	78,2	1,0
Lettweiler	133 058 05	212	149,8	706,71	6,6	9,3	49,7	40,7	90,5	0,8
Löllbach	133 060 05	206	110,6	537,08	3,0	10,8	53,5	43,4	51,7	1,0
Meisenheim, St.	133 065 05	2 909	2 999,2	1 031,01	5,3	405,2	1 726,0	1 399,7	904,8	273,2
Raumbach	133 081 05	383	254,1	663,39	3,7	27,0	119,3	97,6	122,2	1,7
Rehborn	133 083 05	707	356,2	503,87	8,6	45,4	39,5	32,1	265,5	2,8
Reiffelbach	133 084 05	214	88,3	412,73	3,1	14,4	2,2	1,8	67,6	0,8
Schmittweiler	133 090 05	195	76,3	391,46	4,3	10,7	1,1	0,9	59,8	0,1
Schweinschied	133 092 05	159	116,5	732,52	4,6	9,2	47,9	38,8	60,7	2,8
VG Rüdesheim	133 000 06	28 521	19 456,7	682,19	222,2	2 531,9	5 299,7	4 300,1	11 955,4	357,7
Allenfeld	133 002 06	208	74,7	358,91	2,3	11,0	1,1	0,9	57,4	2,0
Argenschwang	133 004 06	331	174,1	525,91	0,7	24,3	19,9	16,2	125,5	6,1
Bockenau	133 013 06	1 227	1 908,5	1 555,44	4,7	138,8	1 508,2	1 223,1	508,4	30,6
Boos	133 014 06	367	201,5	548,98	1,7	27,7	21,8	17,7	152,3	0,9
Braunweiler	133 015 06	623	355,9	571,29	4,2	41,3	96,1	77,9	226,8	4,3
Burgsponheim	133 019 06	255	130,4	511,52	1,6	17,0	9,0	7,3	102,2	0,6
Dalberg	133 021 06	237	117,1	493,89	1,2	16,1	9,8	7,9	88,5	2,5
Duchroth	133 027 06	528	305,0	577,65	7,9	42,6	67,8	55,0	191,6	4,7
Gebroth	133 033 06	165	108,8	659,43	2,1	11,1	26,9	21,8	72,1	0,8
Gutenberg	133 036 06	974	633,9	650,78	9,2	77,4	70,9	57,5	480,7	6,1
Hargesheim	133 040 06	2 873	1 881,3	654,83	2,9	274,1	332,9	270,0	1 279,5	46,4
Hergenfeld	133 044 06	512	267,0	521,47	3,3	32,5	30,5	24,8	202,9	2,3
Hüffelsheim	133 048 06	1 324	732,0	552,85	9,8	107,5	128,4	104,1	499,2	8,6
Mandel	133 061 06	896	581,4	648,87	22,1	62,0	76,4	61,9	427,6	4,8
Münchwald	133 068 06	299	197,1	659,13	0,3	27,5	20,5	16,6	148,6	2,0
Niederhausen	133 070 06	543	360,4	663,76	10,4	48,7	55,8	45,7	245,6	7,0

noch:
T 12

Steuereinnahmen, Realsteuerhebesätze, Realsteueraufbringungskraft und Steuereinnahmekraft der
Gemeinden 2016

Landkreis Verbandsgemeinde Gemeinde	Gem.- Schl.- Nr.	Be- völkerung am 30.06.2016	Steuereinnahmen insgesamt (netto)		Einnahmen aus der / dem					
					Grundsteuer		Gewerbesteuer		Gemeindeanteil an der	
					A	B	Auf- kommen (brutto)	Ein- nahmen (netto) ¹	Ein- kommen- steuer	Umsatz- steuer
					Anzahl		1 000 EUR	EUR je Einw.	1 000 EUR	

noch: LK Bad Kreuznach

Norheim	133 071 06	1 523	933,5	612,91	6,3	154,3	96,9	79,3	678,5	8,8
Oberhausen an der Nahe	133 074 06	367	293,0	798,28	5,7	29,8	117,8	96,4	147,8	9,8
Oberstreit	133 075 06	285	134,0	470,11	1,5	19,2	7,0	5,7	106,1	0,8
Roxheim	133 086 06	2 406	1 516,8	630,41	11,4	213,0	204,2	165,6	1 099,6	22,8
Rüdesheim	133 117 06	2 683	1 740,0	648,52	7,2	290,6	369,6	299,7	1 089,9	47,6
Sankt Katharinen	133 088 06	366	222,7	608,57	6,7	25,6	4,1	3,3	184,3	1,7
Schloßböckelheim	133 089 06	393	230,5	586,61	6,6	26,6	20,2	16,4	178,5	1,6
Sommerloch	133 098 06	434	214,5	494,15	6,9	32,7	5,3	4,3	164,0	5,5
Spabrücken	133 099 06	1 143	940,0	822,36	8,8	143,4	386,3	313,3	434,8	36,6
Spall	133 100 06	178	78,7	442,15	3,3	11,6	1,6	1,3	60,2	1,9
Sponheim	133 101 06	775	367,1	473,65	9,4	57,5	15,0	12,2	283,7	2,2
Traisen	133 105 06	553	334,0	603,92	6,8	46,0	20,3	16,7	257,3	4,0
Waldböckelheim	133 107 06	2 174	1 575,1	724,53	15,4	173,0	627,1	508,5	849,0	23,9
Wallhausen	133 109 06	1 525	1 482,2	971,94	28,8	147,9	674,3	546,8	718,7	34,8
Weinsheim	133 112 06	1 847	1 119,6	606,20	10,7	161,8	216,3	175,4	742,5	23,1
Winterbach	133 115 06	507	246,1	485,39	2,5	39,4	57,5	46,6	151,4	3,2

VG Stromberg	133 000 08	9 339	7 741,9	828,98	40,2	1 217,6	2 452,9	1 996,0	4 153,2	271,4
Daxweiler	133 023 08	778	565,9	727,37	4,3	72,1	161,8	131,7	343,5	9,2
Dörrebach	133 025 08	708	369,5	521,90	4,7	59,3	19,0	15,2	281,4	4,0
Eckenroth	133 028 08	224	138,4	618,05	1,5	22,1	21,5	17,6	94,6	1,2
Roth	133 085 08	274	274,0	1 000,15	1,5	27,0	140,2	113,7	118,9	11,1
Schöneberg	133 091 08	617	368,8	597,65	2,3	53,7	12,8	10,4	294,8	3,1
Schweppenhausen	133 093 08	902	575,7	638,21	3,5	87,4	99,3	81,3	386,6	11,2
Seibersbach	133 095 08	1 310	737,0	562,60	6,2	110,4	54,8	44,4	554,0	14,1
Stromberg, St.	133 103 08	3 275	3 093,1	944,45	0,8	488,7	1 190,5	965,5	1 487,2	125,2
Waldlaubersheim	133 108 08	800	1 422,7	1 778,37	12,0	244,1	833,8	682,4	407,5	72,6
Warmstroth	133 110 08	451	196,8	436,41	3,5	52,7	-80,9	-66,2	184,8	19,9

LK Bernkastel-Wittlich 231 000 00 112 217 103 029,1 918,12 1 034,6 13 189,7 55 851,0 45 528,3 37 164,6 4 938,3

Morbach	231 502 00	10 515	17 401,8	1 654,95	57,9	1 391,2	14 334,2	11 624,5	3 517,7	727,7
Wittlich, St.	231 134 00	18 812	24 081,7	1 280,12	37,4	3 065,3	14 769,0	12 087,2	6 607,8	1 547,2

VG Bernkastel-Kues	231 000 01	28 061	22 032,7	785,17	452,5	3 294,4	9 678,5	7 913,2	9 138,7	1 137,5
Bernkastel-Kues, St.	231 008 01	7 056	8 555,0	1 212,44	43,0	1 157,0	5 236,2	4 285,5	2 404,6	643,6
Brauneberg	231 012 01	1 170	847,9	724,67	35,4	98,6	393,9	324,2	367,4	15,2
Burgen	231 016 01	574	309,2	538,67	11,9	45,5	33,4	27,9	215,2	5,4
Erden	231 030 01	384	226,4	589,56	15,1	34,3	58,7	48,1	123,4	3,7
Gornhausen	231 040 01	209	86,4	413,51	3,5	13,9	-2,1	-1,7	68,8	1,4
Graach an der Mosel	231 041 01	653	271,8	416,22	23,6	47,9	10,5	8,6	183,2	7,1
Hochscheid	231 056 01	257	180,1	700,78	4,9	62,1	25,0	20,3	73,3	18,8
Kesten	231 066 01	338	182,4	539,78	17,6	24,2	28,8	23,8	101,6	13,1
Kleinich	231 070 01	690	323,0	468,18	12,2	46,4	68,8	55,3	198,0	7,5
Kommen	231 071 01	303	214,7	708,57	1,4	27,6	79,3	64,9	113,3	7,0
Lieser	231 075 01	1 228	769,9	626,91	22,6	128,5	192,2	158,2	441,3	14,5
Longkamp	231 077 01	1 135	567,1	499,67	2,7	86,4	79,8	66,0	391,2	15,3
Lösnich	231 076 01	459	222,0	483,75	7,6	41,8	44,8	36,7	130,6	3,3
Maring-Noviant	231 081 01	1 517	965,4	636,41	19,1	143,0	331,3	269,5	513,1	16,4
Minheim	231 086 01	467	228,1	488,33	22,8	27,5	28,9	23,6	150,3	2,8
Monzelfeld	231 087 01	1 230	681,4	553,97	7,2	121,1	109,3	88,7	447,3	11,4
Mülheim an der Mosel	231 090 01	1 011	1 393,6	1 378,39	8,3	182,7	814,0	660,1	397,2	142,8
Neumagen-Dhron	231 092 01	2 338	1 492,6	638,43	44,4	238,7	597,3	487,4	664,8	50,2
Piesport	231 105 01	2 070	1 352,8	653,51	55,8	210,3	534,5	437,4	606,4	38,5
Ürzig	231 125 01	871	666,6	765,37	18,7	114,6	239,3	194,1	315,6	20,1
Veldenz	231 126 01	972	491,6	505,81	17,0	87,0	105,9	88,1	275,4	20,9
Wintrich	231 133 01	915	467,8	511,28	29,6	96,6	60,8	49,3	275,6	12,1
Zeltingen-Rachtig	231 136 01	2 214	1 536,8	694,13	28,0	258,9	607,7	497,4	680,9	66,4

VG Thalfang am Erbeskopf	231 000 06	7 249	4 151,5	572,70	71,5	780,5	933,8	757,6	2 280,2	199,0
Berglicht	231 006 06	436	159,5	365,92	3,8	34,7	-	-	117,8	0,9

Landkreis Verbandsgemeinde Gemeinde	Gem.- Schl.- Nr.	Be- völkerung am 30.06.2016	Steuereinnahmen insgesamt (netto)		Einnahmen aus der / dem					
					Grundsteuer		Gewerbesteuer		Gemeindeanteil an der	
					A	B	Auf- kommen (brutto)	Ein- nahmen (netto) ¹	Ein- kommen- steuer	Umsatz- steuer
					Anzahl		1 000 EUR	EUR je Einw.	1 000 EUR	
Breit	231 202 06	279	132,4	474,67	1,9	16,2	13,1	10,9	102,2	0,2
Büdlisch	231 203 06	224	92,6	413,33	1,2	13,3	7,2	5,8	69,6	0,7
Burtscheid	231 017 06	115	46,1	400,91	3,3	7,4	-	-	34,8	0,3
Deuselbach	231 018 06	255	206,2	808,76	3,3	38,5	76,5	62,0	76,6	24,7
Dhronecken	231 019 06	124	46,2	372,57	0,6	7,8	-1,3	-1,1	37,1	0,5
Etgert	231 032 06	69	24,0	348,30	2,4	4,5	-	-	16,7	0,2
Gielert	231 035 06	172	75,1	436,35	2,7	8,8	19,8	16,0	44,3	0,8
Gräfensthron	231 042 06	100	38,4	384,47	1,1	8,2	-	-	28,4	0,4
Heidenburg	231 204 06	710	350,7	493,95	3,1	43,3	63,1	51,2	242,4	8,1
Hilscheid	231 054 06	251	85,7	341,62	8,3	18,2	-9,3	-7,6	64,1	1,1
Horath	231 058 06	446	204,9	459,49	2,6	40,6	9,2	7,4	130,8	21,6
Immert	231 064 06	145	55,8	384,52	2,2	10,5	-	-	42,4	0,1
Lückenburg	231 078 06	92	49,0	533,07	1,1	6,1	18,0	14,6	25,6	0,7
Malborn	231 079 06	1 322	657,5	497,32	13,7	122,0	68,9	55,9	427,9	7,0
Merschbach	231 083 06	64	31,0	484,39	0,5	4,3	8,8	7,1	18,9	0,2
Neunkirchen	231 093 06	157	56,7	360,92	0,8	10,8	0,9	0,7	43,1	0,3
Rorodt	231 112 06	46	26,3	570,78	2,0	2,8	9,5	7,8	12,5	0,1
Schönberg	231 115 06	221	156,3	707,32	2,9	15,5	88,0	71,4	63,0	1,1
Talling	231 122 06	207	104,5	504,61	3,7	14,6	4,9	4,0	81,0	0,3
Thalfang	231 123 06	1 814	1 552,5	855,85	10,3	352,3	556,6	451,4	600,8	129,7
VG Traben-Trarbach	231 000 09	17 629	11 206,7	635,69	201,2	1 901,7	3 767,2	3 059,8	5 467,8	497,4
Bausendorf	231 004 09	1 312	640,6	488,30	4,1	95,1	125,6	101,9	413,9	19,6
Bengel	231 005 09	827	839,3	1 014,83	6,0	75,5	562,6	456,2	269,5	24,0
Burg (Mosel)	231 014 09	395	188,2	476,57	13,0	29,6	70,5	57,2	84,4	2,6
Diefenbach	231 020 09	83	39,7	477,94	0,2	6,1	-0,5	-0,4	33,2	0,1
Enkirch	231 029 09	1 472	849,6	577,16	26,1	166,0	224,7	182,2	442,6	29,1
Flußbach	231 033 09	451	238,5	528,73	1,6	26,5	31,2	25,3	181,3	2,2
Hontheim	231 057 09	819	360,8	440,53	9,3	61,1	50,1	40,7	234,6	10,9
Irmenach	231 501 09	653	299,5	458,58	11,2	65,1	-8,3	-6,7	223,8	4,5
Kinderbeuern	231 067 09	1 030	675,1	655,39	4,8	65,6	323,9	263,5	314,0	18,9
Kinheim	231 068 09	825	548,1	664,38	17,3	80,9	239,7	195,0	239,1	12,3
Kröv	231 072 09	2 258	1 361,0	602,73	50,1	283,9	424,2	347,2	616,1	55,6
Lötzbeuren	231 206 09	455	197,0	432,87	4,5	29,7	10,7	8,5	151,4	1,1
Reil	231 110 09	1 017	515,3	506,68	18,8	84,4	67,5	55,0	340,7	13,1
Starkenburg	231 120 09	230	97,7	424,91	3,5	20,0	-6,5	-5,3	75,7	2,7
Traben-Trarbach, St.	231 124 09	5 742	4 320,6	752,46	29,4	808,7	1 649,6	1 337,8	1 819,3	300,4
Willwerscheid	231 132 09	60	35,8	597,05	1,5	3,5	2,3	1,8	28,2	0,1
VG Wittlich-Land	231 000 08	29 951	24 154,8	806,48	214,0	2 756,6	12 368,3	10 086,0	10 152,4	829,5
Altrich	231 001 08	1 671	961,8	575,57	11,7	116,5	212,1	173,6	640,0	14,1
Arenrath	231 003 08	372	157,8	424,30	3,0	22,6	7,3	5,9	123,6	1,8
Bergweiler	231 007 08	870	532,0	611,49	4,7	65,2	128,2	104,9	346,0	8,6
Bettenfeld	231 009 08	695	330,5	475,54	6,5	53,6	62,6	50,8	213,3	3,9
Binsfeld	231 010 08	1 192	987,6	828,55	2,1	158,5	505,4	413,6	351,4	59,0
Bruch	231 013 08	475	204,7	431,05	3,6	33,0	17,1	13,8	151,4	0,9
Dierfeld	231 021 08	12	5,7	472,08	3,6	-	-	-	1,9	0,2
Dierscheid	231 022 08	177	69,8	394,42	0,4	11,4	0,5	0,4	56,3	0,8
Dodenburg	231 023 08	91	50,3	552,81	2,0	2,3	5,4	4,4	40,6	0,7
Dreis	231 024 08	1 338	817,0	610,62	5,5	100,2	272,4	222,9	465,7	19,5
Eckfeld	231 025 08	371	148,5	400,25	5,6	23,1	18,4	14,9	101,3	2,2
Eisenschmitt	231 026 08	305	230,8	756,85	4,6	34,6	112,0	90,8	92,5	6,6
Esch	231 031 08	418	988,8	2 365,62	2,2	43,2	935,9	763,7	152,9	25,8
Gipperath	231 036 08	242	119,7	494,60	0,7	15,9	-7,4	-5,9	107,1	1,2
Gladbach	231 037 08	345	127,1	368,41	0,7	22,4	5,7	4,7	97,1	0,6
Greimerath	231 044 08	227	151,1	665,47	0,9	16,1	34,3	27,9	98,5	7,3
Großlittgen	231 046 08	956	851,3	890,50	4,4	78,0	510,0	413,6	299,8	50,2
Hasborn	231 049 08	583	213,5	366,23	0,9	40,9	-36,7	-30,0	198,2	1,0
Heckenmünster	231 050 08	143	62,2	434,87	1,5	9,0	-	-	50,3	0,1
Heidweiler	231 051 08	161	145,4	903,35	2,7	19,6	80,9	65,6	54,5	2,6
Hetzerath	231 053 08	2 236	4 728,6	2 114,75	12,3	304,2	4 286,0	3 507,7	843,7	51,0
Hupperath	231 062 08	573	367,0	640,57	1,1	53,3	91,0	73,8	230,3	6,6

Landkreis Verbandsgemeinde Gemeinde	Gem.- Schl.- Nr.	Be- völkerung am 30.06.2016	Steuereinnahmen insgesamt (netto)		Einnahmen aus der / dem					
					Grundsteuer		Gewerbesteuer		Gemeindeanteil an der	
					A	B	Auf- kommen (brutto)	Ein- nahmen (netto) ¹	Ein- kommen- steuer	Umsatz- steuer
					Anzahl		1 000 EUR	EUR je Einw.	1 000 EUR	

noch: LK Bernkastel-Wittlich

Karl	231 065 08	222	66,9	301,17	2,7	10,6	0,6	0,5	51,5	0,1
Klausen	231 069 08	1 426	804,3	564,04	4,8	96,5	269,1	218,9	464,9	14,3
Landscheid	231 503 08	2 106	1 297,6	616,12	14,4	223,7	370,5	303,2	632,8	116,5
Laufeld	231 074 08	516	839,6	1 627,20	3,0	83,4	635,1	515,1	171,2	65,1
Manderscheid, St.	231 080 08	1 385	763,1	550,95	3,3	174,2	137,7	111,6	424,3	39,7
Meerfeld	231 082 08	357	176,2	493,46	1,3	26,9	49,0	39,8	103,0	4,1
Minderlittgen	231 085 08	724	325,8	449,94	3,4	44,9	50,9	41,3	231,9	1,6
Musweiler	231 091 08	55	26,8	486,42	3,6	2,7	-	-	20,1	0,2
Niederöfflingen	231 095 08	440	216,1	491,04	3,7	33,1	46,3	37,6	134,5	4,6
Niederscheidweiler	231 096 08	263	115,6	439,63	4,0	17,9	28,5	22,9	68,2	1,7
Niersbach	231 504 08	707	334,0	472,38	3,0	60,5	59,8	48,5	191,8	27,3
Oberöfflingen	231 100 08	259	134,6	519,77	4,0	18,5	45,8	37,1	71,9	2,1
Oberscheidweiler	231 101 08	175	117,4	670,71	1,7	16,1	54,8	44,4	51,3	2,7
Osann-Monzel	231 103 08	1 651	1 908,7	1 156,10	33,5	134,6	1 342,5	1 088,7	600,0	46,3
Pantenburg	231 104 08	208	132,9	639,18	4,0	19,7	19,6	15,9	91,9	1,0
Platten	231 107 08	881	659,3	748,39	5,3	68,0	322,8	264,2	307,6	10,4
Plein	231 108 08	616	295,2	479,23	1,4	45,3	14,1	11,4	225,7	6,3
Rivenich	231 111 08	710	490,9	691,45	11,3	54,7	190,1	155,6	234,1	31,6
Salmthal	231 113 08	2 354	1 617,7	687,21	8,3	243,5	482,7	395,0	846,8	117,0
Schladt	231 114 08	128	75,4	588,67	3,3	9,3	6,6	5,4	56,2	0,7
Schwarzenborn	231 116 08	52	33,2	639,08	1,7	5,0	8,6	7,0	17,6	1,5
Sehlem	231 117 08	924	1 009,3	1 092,34	7,9	88,8	698,6	566,5	311,8	32,2
Wallscheid	231 127 08	339	463,0	1 365,66	3,7	55,0	293,6	238,1	126,9	37,9
LK Birkenfeld	134 000 00	80 939	61 934,3	765,20	304,1	9 860,7	26 302,9	21 607,8	25 042,6	3 647,0
Idar-Oberstein, gkSt.	134 045 00	28 433	27 489,3	966,81	12,7	4 574,3	12 977,6	10 739,0	8 797,2	2 203,7
VG Baumholder	134 000 01	9 407	5 367,2	570,55	36,7	1 056,4	1 484,5	1 204,4	2 802,7	237,2
Baumholder, St.	134 005 01	4 051	2 669,8	659,04	4,4	661,0	925,3	750,4	1 078,2	165,1
Berglangenbach	134 007 01	449	176,2	392,37	3,2	26,2	1,1	0,9	144,0	0,8
Berschweiler bei Baumholder	134 008 01	500	258,6	517,19	3,7	42,5	32,5	26,4	174,0	10,6
Eckersweiler	134 021 01	158	85,2	539,52	2,1	9,0	8,5	6,9	65,2	1,2
Föhren-Linden	134 026 01	341	158,0	463,29	1,6	19,5	23,1	18,7	115,6	1,7
Frauenberg	134 027 01	397	257,8	649,32	0,5	34,2	74,5	60,4	138,4	23,2
Hahnweiler	134 033 01	187	116,4	622,68	1,8	11,9	32,2	26,1	73,5	2,3
Heimbach	134 036 01	1 039	419,0	403,28	2,9	79,4	29,9	24,3	292,1	13,8
Leitzweiler	134 051 01	108	42,3	391,24	1,6	5,8	-0,2	-0,2	34,5	0,1
Mettweiler	134 054 01	244	162,0	664,04	2,8	17,4	59,4	48,2	91,6	1,4
Reichenbach	134 068 01	570	245,8	431,21	5,7	47,4	25,6	20,8	165,0	4,9
Rohrbach	134 073 01	177	72,1	407,20	2,1	9,7	-7,9	-6,4	64,5	1,6
Rückweiler	134 074 01	400	185,8	464,40	2,5	25,0	24,8	20,1	135,6	1,7
Ruschberg	134 075 01	786	518,3	659,43	1,9	67,5	255,5	207,8	230,3	8,8
VG Birkenfeld	134 000 02	20 292	13 002,3	640,76	86,7	2 083,5	5 057,3	4 146,8	5 840,0	664,0
Abentheuer	134 001 02	450	188,9	419,70	2,1	29,5	22,6	18,6	135,9	1,7
Achtelsbach	134 002 02	422	179,7	425,89	4,6	25,7	11,6	9,5	135,9	1,5
Birkenfeld, St.	134 010 02	7 113	4 278,7	601,53	6,7	788,5	1 737,5	1 434,0	1 691,7	322,2
Börfink	134 011 02	167	59,9	358,47	2,3	15,3	-7,2	-6,0	46,5	1,0
Brücken	134 015 02	1 177	893,4	759,02	4,9	104,4	430,9	349,4	402,0	28,0
Buhlenberg	134 016 02	492	191,1	388,40	4,7	30,0	2,8	2,3	149,2	1,6
Dambach	134 018 02	165	66,2	401,13	2,7	6,8	-3,4	-2,8	58,7	0,1
Dienstweiler	134 020 02	329	210,2	638,77	3,6	22,6	87,6	71,0	106,0	4,8
Elchweiler	134 022 02	91	41,0	451,00	1,0	5,6	-	-	33,9	0,1
Ellenberg	134 023 02	97	73,8	761,02	0,7	6,8	39,3	32,3	20,8	12,2
Ellweiler	134 024 02	299	170,1	569,00	1,0	27,5	40,1	32,6	105,0	2,2
Gimbweiler	134 029 02	398	180,3	452,94	2,8	25,0	1,3	1,0	149,2	1,1
Gollenberg	134 031 02	121	67,2	555,16	1,5	12,9	13,0	10,8	40,0	1,5
Hattgenstein	134 034 02	261	129,4	495,78	3,2	23,4	2,3	1,9	89,3	1,5
Hoppstädten-Weiersbach	134 042 02	3 249	2 657,4	817,90	7,5	379,6	1 590,2	1 296,1	810,3	149,6
Kronweiler	134 048 02	329	120,2	365,32	1,2	24,6	-6,7	-5,4	94,9	3,9

Landkreis Verbandsgemeinde Gemeinde	Gem.- Schl.- Nr.	Be- völkerung am 30.06.2016	Steuereinnahmen insgesamt (netto)		Einnahmen aus der / dem					
					Grundsteuer		Gewerbesteuer		Gemeindeanteil an der	
					A	B	Auf- kommen (brutto)	Ein- nahmen (netto) ¹	Ein- kommen- steuer	Umsatz- steuer
					Anzahl		1 000 EUR	EUR je Einw.	1 000 EUR	

noch: LK Birkenfeld

Leisel	134 050 02	532	277,6	521,72	3,8	39,4	42,2	34,3	176,7	6,9
Meckenbach	134 053 02	112	36,5	326,17	0,9	5,7	-0,3	-0,3	29,7	0,3
Niederbrombach	134 057 02	476	368,4	773,89	2,7	52,4	138,5	113,0	170,1	24,5
Niederhambach	134 058 02	323	154,9	479,59	3,8	20,4	14,1	11,5	115,2	1,4
Nohen	134 061 02	348	141,2	405,81	1,8	25,5	3,2	2,6	107,7	3,0
Oberbrombach	134 062 02	422	242,8	575,34	2,6	32,8	44,8	36,5	161,4	3,2
Oberhambach	134 063 02	253	277,4	1 096,51	2,6	98,6	7,4	6,0	104,1	10,4
Rimsberg	134 070 02	120	53,3	444,33	2,8	7,8	-	-	42,1	0,1
Rinzenberg	134 071 02	313	120,2	383,96	3,5	19,3	-0,7	-0,6	96,6	0,4
Rötswweiler-Nockenthal	134 072 02	461	251,5	545,55	1,0	46,5	13,5	10,9	181,8	9,1
Schmißberg	134 078 02	208	112,6	541,25	0,8	12,1	26,3	21,4	76,3	0,6
Schwollen	134 080 02	438	934,3	2 133,16	3,4	116,8	717,5	593,7	160,3	59,1
Siesbach	134 084 02	380	181,6	477,84	2,1	28,4	19,9	16,2	130,8	2,5
Sonnenberg-Winnenberg	134 085 02	448	182,4	407,18	1,7	30,1	12,7	10,4	137,2	1,0
Wilzenberg-Hußweiler	134 094 02	298	160,3	537,90	2,8	19,9	56,3	45,7	81,2	8,5
VG Herrstein	134 000 03	15 636	12 385,7	792,13	112,4	1 503,8	5 794,8	4 707,8	5 600,0	392,4
Allenbach	134 003 03	642	320,0	498,44	10,6	64,2	42,7	34,9	199,1	8,0
Bergen	134 006 03	434	250,3	576,68	5,1	25,5	54,2	44,0	171,0	3,5
Berschweiler bei Kirn	134 009 03	272	109,7	403,36	4,0	15,7	2,9	2,3	85,7	1,1
Breienthal	134 013 03	313	297,0	949,01	2,5	18,1	182,4	146,5	126,4	2,6
Bruchweiler	134 014 03	512	356,9	697,04	5,4	52,1	87,6	71,7	205,1	20,1
Dickesbach	134 019 03	429	258,9	603,39	3,8	27,1	114,1	92,5	128,6	5,0
Fischbach	134 025 03	882	589,7	668,58	0,9	95,8	202,3	167,4	303,8	16,7
Gerach	134 028 03	220	208,6	948,25	1,0	20,1	110,1	89,3	95,4	1,7
Griebelschied	134 032 03	170	95,1	559,36	2,8	8,5	18,2	14,7	67,7	0,3
Herborn	134 038 03	515	343,1	666,22	0,9	54,3	93,4	75,5	199,6	9,9
Herrstein	134 039 03	846	1 006,4	1 189,56	2,9	105,3	743,9	608,8	219,9	67,3
Hettenrodt	134 040 03	666	380,5	571,37	2,4	66,6	82,5	67,1	230,7	11,7
Hintertiefenbach	134 041 03	310	166,4	536,72	1,8	25,0	18,6	15,2	121,3	1,6
Kempfeld	134 046 03	765	542,3	708,83	6,2	94,7	167,2	136,0	284,3	16,5
Kirschweiler	134 047 03	1 092	1 391,6	1 274,40	2,5	164,2	893,1	722,0	444,1	54,0
Langweiler	134 502 03	254	120,4	473,91	1,6	36,8	3,6	3,0	72,9	5,3
Mackenrodt	134 052 03	380	178,8	470,42	0,8	28,7	15,3	12,5	134,1	1,3
Mittelreidenbach	134 055 03	741	398,7	538,08	2,1	54,9	42,1	34,2	302,4	3,7
Mörschied	134 056 03	819	733,4	895,46	5,4	67,2	457,3	374,3	267,0	16,1
Niederhosenbach	134 059 03	285	176,6	619,56	3,4	18,2	67,3	54,4	97,8	1,8
Niederwörresbach	134 060 03	875	872,8	997,51	2,8	90,6	494,4	399,6	325,5	50,0
Oberhosenbach	134 064 03	140	89,9	642,44	2,6	7,8	21,4	17,4	60,1	1,1
Oberreidenbach	134 066 03	600	1 079,9	1 799,87	5,9	48,5	1 011,2	820,1	189,5	12,1
Oberwörresbach	134 067 03	139	57,7	415,44	0,9	9,0	-0,4	-0,3	47,1	0,4
Schmidthachenbach	134 077 03	378	181,3	479,65	6,3	23,3	15,7	12,7	135,6	1,5
Sensweiler	134 081 03	414	263,5	636,39	4,5	38,8	54,8	44,8	166,7	5,9
Sien	134 082 03	502	559,4	1 114,34	6,7	47,6	393,3	319,0	152,8	31,1
Sienhachenbach	134 083 03	191	89,5	468,80	2,8	11,7	3,3	2,6	71,6	0,3
Sonnschied	134 086 03	109	45,6	418,11	1,8	9,7	-	-	32,9	0,1
Veitsrodt	134 089 03	688	466,5	678,03	3,6	86,2	114,2	92,3	258,1	23,5
Vollmersbach	134 090 03	478	473,6	990,72	0,6	49,2	235,9	191,3	217,2	13,4
Weiden	134 091 03	89	59,9	672,57	1,9	5,3	25,4	20,5	29,2	2,6
Wickenrodt	134 093 03	170	86,4	508,12	2,1	10,1	29,9	24,3	47,6	1,4
Wirschweiler	134 095 03	316	135,5	428,75	4,1	22,7	-3,2	-2,6	109,1	0,6
VG Rhaunen	134 000 04	7 171	3 689,8	514,55	55,5	642,6	988,6	809,8	2 002,7	149,6
Asbach	134 004 04	149	66,3	445,03	2,0	8,3	4,9	4,0	41,2	10,6
Bollenbach	134 012 04	135	37,8	279,93	2,3	11,6	-21,7	-18,1	37,8	3,9
Bundenbach	134 017 04	888	381,7	429,87	2,8	83,1	-31,4	-26,0	296,7	20,4
Gösenroth	134 030 04	248	213,4	860,33	4,6	30,1	86,5	70,2	97,2	10,3
Hausen	134 035 04	181	87,1	481,13	3,5	12,6	24,8	20,3	48,2	0,9
Hellertshausen	134 037 04	184	95,4	518,42	2,5	11,3	0,6	0,5	80,4	0,5
Horbruch	134 043 04	348	241,4	693,60	3,6	34,9	79,5	65,8	127,3	7,9
Hottenbach	134 044 04	595	331,3	556,77	6,4	51,3	95,4	77,4	185,6	7,2
Krummenau	134 049 04	178	70,5	395,94	1,7	10,7	10,5	8,7	47,0	2,0

Landkreis Verbandsgemeinde Gemeinde	Gem.- Schl.- Nr.	Be- völkerung am 30.06.2016	Steuereinnahmen insgesamt (netto)		Einnahmen aus der / dem					
					Grundsteuer		Gewerbesteuer		Gemeindeanteil an der	
					A	B	Auf- kommen (brutto)	Ein- nahmen (netto) ¹	Ein- kommen- steuer	Umsatz- steuer
					Anzahl		1 000 EUR	EUR je Einw.	1 000 EUR	

noch: LK Birkenfeld

Oberkirn	134 065 04	331	108,8	328,65	2,8	19,1	12,2	10,0	73,5	1,3
Rhaunen	134 069 04	2 146	1 038,8	484,05	7,5	211,6	344,1	284,8	477,5	51,3
Schauren	134 076 04	504	318,6	632,05	3,2	52,0	91,7	75,1	180,9	4,8
Schwerbach	134 079 04	59	15,8	267,58	2,3	1,8	0,1	0,1	11,1	0,3
Stipshausen	134 087 04	845	551,1	652,25	2,6	75,8	277,4	225,7	218,3	25,1
Sulzbach	134 088 04	290	102,9	354,67	4,2	22,7	11,3	9,2	63,0	2,6
Weitersbach	134 092 04	90	29,2	323,92	3,5	5,9	2,7	2,2	17,0	0,4
LK Cochem-Zell	135 000 00	62 413	46 694,9	748,16	532,7	7 112,0	20 804,5	16 901,4	19 836,0	2 040,0
VG Cochem	135 000 01	20 052	16 940,7	844,84	166,1	2 422,2	8 578,0	6 972,1	6 403,4	860,8
Beilstein	135 007 01	149	200,4	1 344,63	1,2	25,2	131,1	106,4	59,0	7,9
Bremm	135 012 01	794	334,5	421,24	10,2	69,0	37,4	30,3	218,6	4,4
Briedern	135 015 01	343	350,0	1 020,52	6,2	43,7	230,9	187,2	94,9	15,9
Bruttig-Fankel	135 017 01	1 089	621,3	570,52	11,6	106,4	207,2	168,0	308,7	22,8
Cochem, St.	135 020 01	5 335	6 152,3	1 153,19	6,5	848,6	3 915,7	3 191,4	1 566,2	482,1
Dohr	135 021 01	637	546,1	857,29	2,3	76,5	235,6	191,1	254,7	18,2
Ediger-Eller	135 024 01	1 103	701,3	635,84	17,4	149,6	226,6	183,8	326,9	20,1
Ellenz-Poltersdorf	135 025 01	872	506,9	581,36	16,8	85,9	132,6	107,6	277,8	14,5
Ernst	135 027 01	550	580,7	1 055,86	10,8	88,5	284,3	230,6	230,3	18,7
Faid	135 029 01	1 049	692,6	660,27	3,8	100,2	240,8	195,3	355,3	33,6
Greimersburg	135 036 01	678	316,3	466,58	4,7	61,1	37,8	30,6	214,1	2,4
Klotten	135 049 01	1 235	597,0	483,39	6,9	108,3	113,1	91,8	373,6	10,6
Lieg	135 053 01	378	197,8	523,41	3,5	35,9	11,5	9,3	145,3	2,5
Lütz	135 056 01	283	136,2	481,41	0,8	28,1	19,4	15,7	87,9	1,5
Mesenich	135 060 01	308	190,3	617,94	11,9	36,0	56,7	46,0	91,1	4,6
Moselkern	135 065 01	550	330,3	600,46	3,8	50,0	78,4	63,5	203,0	7,8
Müden (Mosel)	135 066 01	650	379,8	584,31	8,1	62,0	38,2	31,0	268,3	8,6
Nehren	135 069 01	103	77,9	756,79	3,7	11,9	34,3	27,5	32,8	1,9
Pommern	135 072 01	457	247,5	541,68	7,3	41,1	57,0	46,3	143,9	7,8
Senheim	135 079 01	591	326,0	551,61	10,5	60,1	122,0	98,9	145,0	8,9
Treis-Karden	135 082 01	2 236	3 068,9	1 372,49	9,9	264,8	2 274,6	1 844,6	782,6	159,0
Valwig	135 086 01	447	283,8	634,97	4,7	54,5	67,7	55,0	160,4	6,7
Wirfus	135 090 01	215	102,6	477,20	3,3	14,7	25,1	20,3	62,9	0,4
VG Kaisersesch	135 000 02	15 538	10 683,8	687,59	110,3	1 464,7	4 118,2	3 339,7	5 366,2	350,7
Binnigen	135 009 02	693	319,7	461,31	4,5	53,7	13,1	10,6	246,7	2,5
Brachtendorf	135 011 02	268	149,9	559,37	3,3	18,4	20,4	16,5	109,6	1,4
Brieden	135 014 02	137	63,7	464,66	5,5	11,0	3,8	3,1	43,5	0,2
Brohl	135 016 02	363	191,2	526,82	5,4	28,5	35,1	28,5	126,1	1,2
Dünfus	135 022 02	269	171,6	637,93	3,3	25,5	32,8	26,6	110,3	4,5
Düngenheim	135 023 02	1 300	798,9	614,56	8,3	70,2	274,8	222,8	432,8	59,6
Eppenberg	135 026 02	223	106,8	478,95	1,9	17,1	12,6	10,2	71,9	3,9
Eulgem	135 028 02	213	182,9	858,87	1,9	31,1	104,2	84,5	64,3	0,4
Forst (Eifel)	135 031 02	357	169,2	473,94	5,3	28,1	0,5	0,4	131,9	1,7
Gamlen	135 033 02	519	256,3	493,77	4,3	36,4	10,3	8,4	204,0	2,0
Hambuch	135 038 02	743	515,3	693,56	5,7	53,6	217,3	176,2	269,2	9,2
Hauroth	135 040 02	325	121,2	372,97	2,8	20,5	7,3	5,9	89,4	0,7
Illerich	135 042 02	752	440,7	585,97	8,1	54,4	101,7	82,5	288,6	4,6
Kaifenheim	135 043 02	815	421,1	516,67	5,8	53,3	51,1	41,4	311,7	7,5
Kail	135 044 02	280	137,5	491,06	4,9	23,0	16,9	13,7	93,2	1,9
Kaisersesch, St.	135 045 02	3 154	3 341,3	1 059,39	3,4	507,4	1 945,4	1 577,6	1 055,7	186,2
Kalenborn	135 046 02	232	88,5	381,46	2,2	14,2	5,6	4,6	66,5	0,3
Landkern	135 051 02	915	525,6	574,45	8,2	79,1	78,7	63,8	365,5	6,5
Laubach	135 052 02	626	1 211,1	1 934,62	1,3	97,3	950,0	770,4	307,7	31,4
Leienkaul	135 052 02	342	98,0	286,58	1,2	28,9	28,3	22,9	38,9	5,0
Masburg	135 058 02	1 069	492,0	460,25	6,4	81,7	116,3	94,3	298,9	7,8
Möntenich	135 062 02	127	74,4	585,68	3,4	10,2	9,8	8,0	51,8	0,7
Müllenbach	135 067 02	617	276,3	447,84	2,2	44,1	36,0	29,2	195,2	3,5
Roes	135 075 02	502	244,5	487,12	6,0	32,9	39,5	32,0	166,8	5,8
Urmersbach	135 084 02	437	158,8	363,43	1,8	26,7	-6,0	-4,9	133,1	0,3

Landkreis Verbandsgemeinde Gemeinde	Gem.- Schl.- Nr.	Be- völkerung am 30.06.2016	Steuereinnahmen insgesamt (netto)		Einnahmen aus der / dem					
					Grundsteuer		Gewerbesteuer		Gemeindeanteil an der	
					A	B	Auf- kommen (brutto)	Ein- nahmen (netto) ¹	Ein- kommen- steuer	Umsatz- steuer
					Anzahl		1 000 EUR	EUR je Einw.	1 000 EUR	
noch: LK Cochem-Zell										
Zettingen	135 093 02	260	127,2	489,15	3,4	17,3	12,9	10,5	93,0	2,2
VG Ulmen	135 000 03	11 046	6 235,1	564,46	73,8	1 230,4	1 685,1	1 380,7	3 246,0	256,1
Alflen	135 002 03	817	389,0	476,16	9,6	69,0	45,2	37,0	263,3	6,7
Auderath	135 005 03	633	278,4	439,83	3,7	53,5	27,5	22,7	193,0	2,6
Bad Bertrich	135 501 03	1 086	930,0	856,37	3,9	212,0	418,4	346,2	288,4	73,6
Beuren	135 008 03	417	196,1	470,30	2,7	36,1	11,3	9,1	145,6	1,3
Büchel	135 018 03	1 138	533,6	468,86	5,0	94,3	76,3	61,9	360,8	8,6
Filz	135 030 03	92	39,2	425,78	1,6	6,0	-	-	31,2	0,1
Gevenich	135 034 03	659	311,4	472,49	4,3	59,8	21,5	17,4	224,7	3,7
Gillenbeuren	135 035 03	250	130,8	523,40	3,9	24,8	9,5	7,9	90,8	1,7
Kliding	135 048 03	223	131,0	587,52	2,4	20,1	42,3	34,3	70,1	2,7
Lutzerath	135 057 03	1 480	835,2	564,30	12,8	168,5	166,9	135,4	472,7	37,8
Schmitt	135 078 03	123	50,8	413,02	1,3	11,0	-	-	37,9	0,0
Ulmen, St.	135 083 03	3 376	2 065,0	611,67	9,9	409,3	836,7	684,8	834,0	111,9
Urschmitt	135 085 03	190	94,7	498,33	2,6	20,8	5,6	4,6	64,8	1,2
Wagenhausen	135 087 03	58	31,1	535,71	2,9	4,2	-	-	23,6	0,1
Weiler	135 089 03	289	128,1	443,24	3,6	23,6	11,8	9,6	89,0	1,4
Wollmerath	135 091 03	215	90,7	421,87	3,8	17,5	12,1	9,8	56,2	2,7
VG Zell (Mosel)	135 000 05	15 777	12 835,4	813,55	182,5	1 994,7	6 423,1	5 208,9	4 820,3	572,4
Alf	135 001 05	831	692,4	833,17	1,9	112,4	290,6	235,7	266,5	73,1
Altlay	135 003 05	471	249,3	529,23	2,4	47,2	54,3	44,0	145,9	8,4
Altstrimmig	135 004 05	339	146,3	431,69	2,3	38,1	20,6	16,7	85,7	2,3
Blankenrath	135 010 05	1 663	1 056,1	635,07	3,8	196,0	416,2	337,5	465,8	50,0
Briedel	135 013 05	930	520,5	559,64	30,6	88,9	152,3	123,5	253,0	20,3
Bullay	135 019 05	1 594	1 223,1	767,34	4,5	206,8	376,9	305,6	657,3	43,7
Forst (Hunsrück)	135 032 05	61	18,1	296,69	2,1	4,3	-	-	11,1	0,1
Grenderich	135 037 05	376	462,4	1 229,69	3,9	52,2	296,1	240,1	140,0	24,6
Haserich	135 039 05	196	63,4	323,57	3,1	14,4	-3,5	-2,8	47,4	0,4
Hesweiler	135 041 05	135	55,5	411,24	2,2	7,4	-	-	45,4	0,1
Liesenich	135 054 05	342	134,7	394,00	4,4	32,0	14,0	11,3	79,7	4,7
Mittelstrimmig	135 061 05	405	137,1	338,49	4,7	-	5,5	4,5	123,1	3,8
Moritzheim	135 064 05	143	47,9	334,67	1,8	12,5	-5,1	-4,1	34,8	2,2
Neef	135 068 05	452	211,7	468,41	10,0	49,9	17,4	14,1	131,7	4,7
Panzweiler	135 070 05	278	176,4	634,50	2,8	29,9	55,9	45,3	81,0	15,0
Peterswald-Löffelscheid	135 071 05	732	251,2	343,21	8,8	60,3	13,8	11,2	166,8	2,0
Pünderich	135 073 05	848	464,2	547,42	18,1	103,5	67,1	54,4	276,4	9,4
Reidenhausen	135 074 05	184	88,2	479,24	1,3	14,9	23,6	19,1	50,9	0,7
Sankt Aldegund	135 076 05	591	304,5	515,19	6,8	50,5	57,7	46,8	190,9	7,9
Schahren	135 077 05	406	235,3	579,55	1,2	37,8	90,8	73,7	116,6	4,2
Sosberg	135 080 05	180	68,2	378,69	2,7	11,8	7,4	6,0	45,9	0,3
Tellig	135 081 05	301	152,5	506,51	1,2	33,5	28,5	23,1	86,1	7,1
Walhausen	135 088 05	222	150,5	678,01	0,9	15,9	82,5	66,9	62,3	3,7
Zell (Mosel), St.	135 092 05	4 097	5 925,9	1 446,41	61,0	774,5	4 360,6	3 536,3	1 256,0	283,6
LK Donnersbergkreis										
VG Aلسenz-Obermoschel	333 000 01	6 727	3 679,1	546,91	81,6	502,5	879,0	713,7	2 255,4	79,1
Aلسenz	333 003 01	1 700	929,6	546,83	8,3	136,7	296,8	240,7	504,7	30,6
Finkenbach-Gersweiler	333 021 01	294	163,0	554,51	5,4	22,1	24,8	20,1	111,4	1,7
Gaugrehweiler	333 023 01	554	248,9	449,29	8,1	34,7	18,6	15,1	184,1	3,7
Kalkofen	333 036 01	178	83,9	471,28	2,9	10,3	4,8	3,9	65,1	0,6
Mannweiler-Cölln	333 043 01	395	260,6	659,68	6,0	34,9	55,3	45,0	167,6	4,7
Münsterappel	333 049 01	467	280,5	600,74	4,5	34,1	54,5	44,2	189,1	3,6
Niederhausen an der Appel	333 050 01	231	105,8	458,11	5,6	12,6	10,1	8,4	76,9	0,2
Niedermoschel	333 051 01	505	194,5	385,14	5,9	29,1	4,5	3,6	152,8	0,5
Oberhausen an der Appel	333 053 01	153	78,5	513,08	2,9	9,2	0,9	0,8	63,8	0,1
Obermoschel, St.	333 054 01	1 069	627,5	587,04	7,7	101,0	171,6	139,2	346,1	24,7
Oberndorf	333 055 01	252	203,8	808,63	2,3	18,0	82,5	66,9	111,1	4,7
Schiersfeld	333 067 01	231	118,9	514,67	4,7	14,8	38,3	31,1	65,2	1,2

Landkreis Verbandsgemeinde Gemeinde	Gem.- Schl.- Nr.	Be- völkerung am 30.06.2016	Steuereinnahmen insgesamt (netto)		Einnahmen aus der / dem					
					Grundsteuer		Gewerbesteuer		Gemeindeanteil an der	
					A	B	Auf- kommen (brutto)	Ein- nahmen (netto) ¹	Ein- kommen- steuer	Umsatz- steuer
					Anzahl		1 000 EUR	EUR je Einw.	1 000 EUR	

noch: LK Donnersbergkreis

Sitters	333 072 01	105	67,3	640,62	2,5	5,1	24,8	20,1	37,8	0,5
Unkenbach	333 078 01	211	110,9	525,43	3,5	15,8	32,7	27,1	61,3	0,9
Waldgrehweiler	333 079 01	203	127,9	630,18	6,3	14,0	49,1	39,8	65,1	1,1
Winterborn	333 083 01	179	77,4	432,50	5,1	10,1	9,6	7,8	53,1	0,2
VG Eisenberg (Pfalz)	333 000 02	13 196	8 909,4	675,16	31,1	1 415,8	2 528,2	2 051,4	4 828,6	519,5
Eisenberg (Pfalz), St.	333 019 02	9 312	6 437,3	691,29	9,0	1 030,7	2 038,5	1 653,2	3 234,9	467,9
Kerzenheim	333 038 02	2 108	1 319,6	625,98	15,2	192,9	229,8	187,5	889,5	22,0
Ramsen	333 060 02	1 776	1 152,6	648,98	6,9	192,1	259,9	210,8	704,1	29,6
VG Göllheim	333 000 03	11 857	8 737,1	736,88	173,9	1 251,4	2 754,4	2 249,8	4 776,5	213,5
Albisheim (Pfrimm)	333 001 03	1 731	1 023,0	590,97	21,9	161,8	217,1	178,0	629,2	23,7
Biedesheim	333 006 03	624	410,8	658,41	18,5	52,7	50,1	40,8	286,7	6,6
Bubenheim	333 012 03	406	1 049,8	2 585,61	8,5	51,8	916,2	751,1	211,0	24,3
Dreisen	333 017 03	971	535,0	550,95	15,3	89,3	62,5	51,2	363,6	10,0
Einselthum	333 018 03	795	475,7	598,31	17,1	73,9	17,7	14,6	357,8	5,9
Göllheim	333 026 03	3 779	2 960,4	783,39	25,2	483,2	1 180,9	960,7	1 361,1	112,8
Immesheim	333 032 03	142	78,8	554,59	9,9	8,0	2,9	2,4	57,1	0,1
Lautersheim	333 041 03	626	388,2	620,08	8,3	60,6	40,3	32,8	276,4	5,1
Ottersheim	333 058 03	385	287,0	745,51	6,6	36,2	52,0	42,6	195,9	3,1
Rüssingen	333 064 03	516	303,8	588,78	10,8	55,6	39,9	32,7	198,2	3,2
Standenbühl	333 074 03	191	115,7	605,76	2,7	19,9	9,7	7,9	79,7	1,6
Weitersweiler	333 081 03	502	325,8	649,00	7,2	48,1	46,5	37,8	226,6	2,8
Zellertal	333 501 03	1 189	783,3	658,75	21,8	110,4	118,6	97,2	533,1	14,3
VG Kirchheimbolanden	333 000 04	19 504	19 685,2	1 009,29	182,9	2 090,4	10 316,5	8 366,3	7 874,1	1 073,0
Bennhausen	333 005 04	157	100,6	640,73	2,5	14,7	0,3	0,2	81,6	0,1
Bischheim	333 007 04	801	563,0	702,92	14,7	74,9	169,8	137,7	311,3	19,4
Bolanden	333 010 04	2 465	1 378,0	559,03	15,4	210,7	116,5	94,5	1 014,5	34,0
Dannenfels	333 013 04	854	448,7	525,41	6,5	103,7	-68,2	-55,3	373,8	13,6
Gauersheim	333 022 04	601	392,3	652,81	12,1	46,2	77,4	62,8	263,0	2,0
Ilbesheim	333 031 04	592	336,6	568,65	18,8	45,4	19,0	15,4	250,3	2,8
Jakobsweiler	333 035 04	258	137,5	532,94	2,2	20,4	1,1	0,9	111,6	0,2
Kirchheimbolanden, St.	333 039 04	7 841	12 816,8	1 634,58	12,7	1 053,6	9 546,1	7 741,5	3 040,7	942,9
Kriegsfeld	333 040 04	1 038	531,9	512,44	18,5	83,7	55,0	44,6	371,0	7,6
Marnheim	333 045 04	1 673	992,2	593,04	16,8	159,5	187,8	152,3	630,5	24,0
Morschheim	333 047 04	749	515,7	688,53	16,8	65,0	78,2	63,4	355,3	10,4
Mörsfeld	333 046 04	461	294,3	638,34	7,6	37,4	22,4	18,1	224,7	2,6
Oberwiesen	333 056 04	501	254,2	507,34	1,7	46,6	2,8	2,3	194,9	3,2
Orbis	333 057 04	705	415,3	589,04	7,3	59,6	54,2	43,9	297,6	3,8
Rittersheim	333 062 04	172	121,0	703,30	9,2	14,6	15,9	12,9	82,1	0,3
Stetten	333 076 04	636	387,2	608,77	20,1	54,3	38,2	30,9	271,2	6,1
VG Rockenhausen	333 000 05	10 887	13 865,4	1 273,57	111,6	1 159,2	9 988,1	8 171,2	3 824,7	526,8
Bayerfeld-Steckweiler	333 004 05	389	219,7	564,80	7,4	29,6	27,0	21,9	155,0	2,3
Bisterschied	333 008 05	239	270,9	1 133,39	6,1	16,4	207,6	168,3	77,6	1,0
Dielkirchen	333 014 05	486	213,2	438,64	7,3	36,7	9,1	7,4	156,2	1,6
Dörrmoschel	333 016 05	139	61,8	444,71	3,5	6,9	2,2	1,8	46,0	0,5
Gehrweiler	333 024 05	328	211,5	644,91	3,8	39,2	36,5	29,7	134,7	2,1
Gerbach	333 025 05	525	270,6	515,38	9,0	42,7	45,7	37,1	173,4	4,1
Gundersweiler	333 028 05	516	281,0	544,53	6,2	53,1	23,9	19,4	194,4	4,1
Imsweiler	333 034 05	534	283,5	530,87	9,2	49,9	27,0	22,0	189,1	8,2
Katzenbach	333 037 05	535	263,7	492,81	4,0	41,8	23,5	19,2	191,2	4,3
Ransweiler	333 061 05	246	125,9	511,91	4,7	17,5	16,9	13,7	85,8	2,0
Rathskirchen	333 201 05	173	92,0	531,98	2,6	9,5	3,3	2,7	75,7	0,2
Reichsthal	333 202 05	90	35,8	397,63	2,8	6,4	0,4	0,3	24,8	0,4
Rockenhausen, St.	333 502 05	5 302	10 881,8	2 052,40	20,8	703,0	9 511,7	7 784,6	1 863,3	487,2
Ruppertsecken	333 065 05	358	149,7	418,09	4,3	30,5	9,0	7,3	101,1	2,8
Sankt Alban	333 066 05	286	116,1	405,98	4,8	21,6	-11,9	-9,7	95,8	2,2
Schönborn	333 068 05	131	72,0	549,24	3,5	9,1	4,7	3,8	52,4	1,1
Seelen	333 203 05	151	59,2	391,93	4,2	11,7	0,9	0,7	39,0	0,7
Stahlberg	333 073 05	155	92,0	593,31	1,4	11,4	32,6	26,4	50,6	1,2

Landkreis Verbandsgemeinde Gemeinde	Gem.- Schl.- Nr.	Be- völkerung am 30.06.2016	Steuereinnahmen insgesamt (netto)		Einnahmen aus der / dem					
					Grundsteuer		Gewerbesteuer		Gemeindeanteil an der	
					A	B	Auf- kommen (brutto)	Ein- nahmen (netto) ¹	Ein- kommen- steuer	Umsatz- steuer
					Anzahl		1 000 EUR	EUR je Einw.	1 000 EUR	

noch: LK Donnersbergkreis

Teschenmoschel	333 077 05	117	65,5	559,71	3,6	7,2	3,3	2,7	50,4	0,3
Würzweiler	333 084 05	187	99,6	532,72	2,3	14,9	14,6	11,8	68,0	0,4
VG Winnweiler	333 000 06	13 127	9 396,2	715,79	89,7	1 508,0	2 873,1	2 330,0	5 119,4	245,8
Börrstadt	333 009 06	924	537,5	581,68	15,5	93,2	79,6	64,5	350,4	7,0
Breunigweiler	333 011 06	429	315,0	734,37	5,1	43,6	62,6	50,8	208,3	3,7
Falkenstein	333 020 06	196	148,9	759,67	4,1	35,1	10,7	8,7	75,2	1,2
Gonbach	333 027 06	478	309,1	646,68	2,4	54,1	17,3	14,0	233,0	2,1
Höringen	333 030 06	639	382,9	599,26	8,2	70,1	46,6	37,8	257,7	3,5
Imsbach	333 033 06	904	540,0	597,30	5,2	99,4	76,7	62,2	360,8	7,3
Lohnsfeld	333 042 06	919	641,7	698,30	7,0	126,2	167,7	136,0	359,2	8,0
Münchweiler an der Alsenz	333 048 06	1 193	545,1	456,94	5,4	3,3	76,7	62,2	459,1	8,5
Schweisweiler	333 069 06	341	159,9	468,84	3,1	34,9	20,6	16,7	101,1	1,5
Sippersfeld	333 071 06	1 116	659,9	591,31	5,8	123,1	43,9	35,6	480,7	9,1
Steinbach am Donnersberg	333 075 06	731	350,6	479,66	4,8	70,2	-1,3	-1,0	266,5	4,5
Wartenberg-Rohrbach	333 080 06	467	355,0	760,25	4,5	73,2	75,3	61,1	203,8	8,7
Winnweiler	333 503 06	4 790	4 450,5	929,11	18,6	681,5	2 196,6	1 781,4	1 763,5	180,7

LK Eifelkreis Bitburg-Prüm

Bitburg, St.	232 018 00	14 368	23 090,1	1 607,05	38,2	3 261,1	16 330,4	13 243,3	4 327,7	1 527,2
VG Arzfeld	232 000 01	9 448	5 014,1	530,71	198,5	738,0	1 873,7	1 542,3	2 287,2	198,5
Arzfeld	232 201 01	1 369	951,5	695,03	17,1	137,4	475,7	393,6	359,9	38,3
Dackscheid	232 211 01	121	52,3	432,26	2,9	7,2	9,7	7,9	33,1	0,6
Dahlen	232 212 01	324	110,3	340,34	9,7	20,2	29,9	24,7	52,7	0,8
Daleiden	232 213 01	852	352,3	413,46	9,1	76,1	126,0	104,3	139,0	14,9
Dasburg	232 214 01	225	80,9	359,46	0,8	20,3	12,3	10,0	45,4	3,4
Eilscheid	232 217 01	46	10,0	216,65	2,6	1,2	-	-	5,8	0,0
Eschfeld	232 220 01	194	70,4	362,87	5,8	11,5	11,3	9,3	42,8	0,6
Euscheid	232 221 01	134	43,5	324,76	2,7	9,5	-7,0	-5,7	35,1	1,3
Großkampenber	232 229 01	148	62,0	418,74	4,6	11,0	15,3	12,6	29,8	3,6
Hargarten	232 233 01	89	60,9	683,83	1,6	5,2	39,5	32,4	20,1	1,2
Harspelt	232 234 01	79	31,9	404,18	4,5	4,0	5,4	4,4	18,1	0,4
Herzfeld	232 240 01	38	14,6	383,92	2,7	1,0	7,0	5,8	4,1	1,0
Irrhausen	232 245 01	210	115,9	551,76	3,6	17,6	20,4	16,7	54,9	21,8
Jucken	232 246 01	185	74,5	402,86	4,3	12,6	27,9	22,9	31,7	1,8
Kesfeld	232 247 01	74	27,4	369,65	4,3	2,3	-2,4	-1,9	22,0	0,1
Kickeshausen	232 248 01	51	9,3	182,00	2,9	1,3	-	-	5,0	0,0
Kinzenburg	232 249 01	49	30,1	613,35	0,8	3,2	-	-	25,6	0,0
Krautscheid	232 253 01	229	97,4	425,31	5,9	16,6	17,2	14,0	47,3	12,4
Lambertsberg	232 254 01	366	203,3	555,37	3,2	32,3	54,6	44,7	117,4	4,7
Lascheid	232 255 01	75	30,2	402,16	2,4	3,3	-	-	24,0	0,0
Lauperath	232 258 01	108	52,5	486,04	5,8	5,2	11,9	9,8	29,8	0,8
Leidenborn	232 259 01	212	125,2	590,38	5,4	12,0	71,6	58,6	45,9	1,9
Lichtenborn	232 260 01	305	129,6	424,79	9,6	16,1	45,0	36,8	64,0	1,5
Lierfeld	232 261 01	82	89,7	1 093,68	0,9	5,7	60,8	49,7	31,7	1,2
Lünebach	232 262 01	568	393,5	692,71	4,8	59,5	130,7	106,9	196,0	23,8
Lütz kampen	232 263 01	362	185,0	511,05	6,6	22,5	90,8	74,3	76,3	4,3
Manderscheid	232 264 01	53	22,7	429,15	2,7	2,1	4,2	3,4	14,0	0,3
Mauel	232 267 01	64	30,6	478,00	2,2	3,0	0,0	0,0	25,0	0,1
Merlscheid	232 270 01	38	25,4	669,42	2,8	1,2	1,9	1,5	19,2	0,2
Niederpierscheid	232 277 01	32	6,0	186,06	0,9	1,9	-	-	3,0	0,0
Oberpierscheid	232 285 01	342	105,1	307,22	7,7	15,8	-1,4	-1,1	80,1	0,9
Olmscheid	232 287 01	153	74,8	488,76	5,1	9,5	32,0	26,2	31,8	1,2
Pintesfeld	232 291 01	52	23,7	455,52	3,5	1,7	8,2	6,7	11,4	0,3
Plütscheid	232 293 01	292	164,7	564,07	6,6	16,4	52,0	42,5	94,1	3,8
Preischeid	232 294 01	170	29,6	173,87	3,6	10,6	-2,8	-2,3	16,4	0,2
Reiff	232 297 01	49	21,1	431,06	4,4	1,8	-0,1	-0,1	14,5	0,1
Reipeldingen	232 298 01	70	22,4	319,69	3,3	3,2	5,6	4,6	10,6	0,1
Roscheid	232 301 01	65	22,2	340,92	4,0	2,3	-0,2	-0,2	15,6	0,2

Landkreis Verbandsgemeinde Gemeinde	Gem.- Schl.- Nr.	Be- völkerung am 30.06.2016	Steuereinnahmen insgesamt (netto)		Einnahmen aus der / dem					
					Grundsteuer		Gewerbesteuer		Gemeindeanteil an der	
					A	B	Auf- kommen (brutto)	Ein- nahmen (netto) ¹	Ein- kommen- steuer	Umsatz- steuer
					Anzahl		1 000 EUR	EUR je Einw.	1 000 EUR	

noch: LK Eifelkreis Bitburg-Prüm

Sengerich	232 309 01	20	5,3	267,10	0,6	0,9	-	-	3,7	0,0
Sevenig (Our)	232 310 01	56	17,1	305,96	2,3	2,8	-	-	11,5	0,2
Strickscheid	232 315 01	28	162,9	5 819,61	0,9	1,7	179,8	147,2	9,5	3,6
Üttfeld	232 333 01	392	249,4	636,33	19,1	31,3	96,1	79,5	109,1	8,8
Waxweiler	232 322 01	1 077	627,3	582,49	4,3	116,9	244,8	202,6	260,2	38,1
VG Bitburger Land	232 000 08	25 134	13 898,7	552,99	393,4	2 177,4	4 441,2	3 641,3	7 210,9	356,3
Badem	232 007 08	1 185	829,0	699,54	11,5	141,2	289,1	236,6	412,3	19,9
Balesfeld	232 203 08	233	80,0	343,40	1,1	16,3	6,8	5,6	52,3	4,4
Baustert	232 009 08	464	223,1	480,79	3,4	59,4	38,9	31,8	120,5	6,4
Bettingen	232 013 08	1 002	425,4	424,58	9,4	89,6	92,9	76,1	233,3	11,6
Bickendorf	232 014 08	519	235,4	453,57	3,4	28,8	31,1	25,4	170,9	4,8
Biersdorf am See	232 015 08	552	466,7	845,54	3,4	161,0	153,1	125,3	145,3	27,8
Birtlingen	232 017 08	44	32,1	729,27	2,2	2,6	7,0	5,6	18,6	2,9
Brecht	232 020 08	241	113,3	470,06	2,4	9,4	31,3	25,6	71,2	4,1
Brimingen	232 021 08	90	70,5	783,27	3,2	8,2	49,9	40,9	16,9	1,1
Burbach	232 210 08	677	335,7	495,90	12,9	66,5	36,9	30,2	217,1	6,5
Dahlem	232 024 08	275	109,8	399,21	1,8	13,6	7,7	6,3	86,5	0,8
Dockendorf	232 026 08	218	94,0	431,13	2,5	12,9	34,9	28,6	47,0	2,5
Dudeldorf	232 027 08	1 156	1 223,2	1 058,16	13,3	124,4	887,3	726,2	309,5	43,9
Echtershausen	232 029 08	106	42,4	399,57	1,3	6,0	2,4	1,9	32,6	0,2
Ehlenz	232 030 08	409	150,1	366,93	7,5	25,7	14,4	11,8	101,8	1,7
Enzen	232 032 08	36	8,1	225,72	1,4	0,6	-	-	5,8	0,1
Eßlingen	232 034 08	92	- 8,9	- 96,29	3,7	5,4	-52,6	-42,6	23,4	0,7
Etteldorf	232 035 08	26	14,3	550,00	2,4	0,3	-	-	11,4	0,1
Feilsdorf	232 036 08	31	7,2	232,23	1,4	1,9	-	-	3,7	0,0
Fließem	232 039 08	662	387,1	584,79	7,5	67,8	116,0	95,0	208,2	6,0
Gindorf	232 043 08	315	146,2	464,28	7,0	20,7	17,3	14,2	97,2	5,9
Gondorf	232 044 08	286	124,5	435,45	3,1	24,3	12,7	10,4	77,6	7,6
Gransdorf	232 228 08	325	134,8	414,90	8,3	25,0	4,6	3,7	95,2	1,3
Halsdorf	232 045 08	104	49,6	476,91	3,6	4,2	28,4	23,3	17,6	0,2
Hamm	232 046 08	25	21,6	864,72	0,8	3,4	17,7	14,5	2,2	0,7
Heilenbach	232 048 08	119	38,8	326,18	3,8	4,6	-2,0	-1,6	31,7	0,1
Hisel	232 052 08	10	12,3	1 228,30	1,9	0,4	7,7	6,7	3,3	0,1
Hütterscheid	232 057 08	176	54,2	307,78	2,0	12,9	4,4	3,6	32,3	0,6
Hüttingen an der Kyll	232 058 08	339	185,9	548,45	0,6	21,0	68,6	57,3	104,1	0,4
Idenheim	232 060 08	435	224,2	515,40	5,1	16,4	39,2	32,0	165,4	4,1
Idesheim	232 061 08	406	160,0	394,18	10,7	19,6	-	-	125,9	2,3
Ingendorf	232 062 08	218	94,2	432,25	-1,4	12,3	2,5	2,1	77,9	0,3
Kyllburg, St.	232 070 08	888	564,9	636,11	1,6	154,7	122,1	100,2	285,4	18,6
Kyllburgweiler	232 071 08	99	24,1	243,55	4,6	3,2	-	-	15,6	0,1
Ließem	232 074 08	80	31,1	389,11	3,3	4,0	8,1	6,6	15,6	1,3
Malberg	232 075 08	579	224,9	388,47	1,3	61,6	24,7	20,2	137,8	1,6
Malbergweich	232 076 08	340	312,5	919,26	8,2	67,8	101,9	82,6	119,2	33,8
Meckel	232 077 08	406	192,2	473,28	9,2	26,0	84,2	68,9	83,6	3,5
Messerich	232 079 08	579	325,7	562,46	5,5	41,4	128,2	104,0	169,0	2,2
Metterich	232 081 08	552	325,3	589,26	9,3	37,3	90,1	74,6	194,6	7,1
Mülbach	232 083 08	104	26,8	257,38	2,1	5,6	-5,3	-4,3	22,2	0,5
Nattenheim	232 086 08	561	242,8	432,80	11,8	28,2	37,9	31,1	166,5	3,1
Neidenbach	232 087 08	870	393,3	452,08	7,4	75,0	45,2	37,0	266,7	4,5
Neuheilenbach	232 273 08	247	72,9	295,20	1,1	21,5	-5,7	-4,7	52,4	1,3
Niederstedem	232 091 08	254	351,7	1 384,82	6,2	13,5	316,0	267,6	58,4	5,3
Niederweiler	232 092 08	88	37,6	427,43	4,7	2,3	2,1	1,8	28,1	0,1
Oberkail	232 282 08	586	318,2	543,05	14,3	52,9	86,5	70,4	170,9	7,2
Oberstedem	232 097 08	72	51,9	720,19	9,0	4,8	14,1	11,7	25,4	0,5
Oberweiler	232 098 08	155	97,1	626,50	3,6	13,1	20,6	17,0	52,3	10,8
Oberweis	232 099 08	578	212,7	368,00	9,8	49,1	41,5	34,3	112,8	4,3
Oldorf	232 100 08	105	34,3	326,91	4,0	4,9	-	-	25,0	0,0
Orsfeld	232 101 08	174	59,8	343,80	6,7	10,8	-6,4	-5,2	44,5	2,6
Pickließem	232 105 08	289	227,4	786,69	12,4	31,4	95,5	78,1	101,0	3,7
Rittersdorf	232 109 08	1 438	911,3	633,74	13,8	108,5	329,3	267,1	483,8	28,0
Röhl	232 111 08	421	205,1	487,22	8,3	27,7	35,6	29,1	135,6	2,2

Landkreis Verbandsgemeinde Gemeinde	Gem.- Schl.- Nr.	Be- völkerung am 30.06.2016	Steuereinnahmen insgesamt (netto)		Einnahmen aus der / dem					
					Grundsteuer		Gewerbesteuer		Gemeindeanteil an der	
					A	B	Auf- kommen (brutto)	Ein- nahmen (netto) ¹	Ein- kommen- steuer	Umsatz- steuer
					Anzahl		1 000 EUR	EUR je Einw.	1 000 EUR	

noch: LK Eifelkreis Bitburg-Prüm

Sankt Thomas	232 113 08	252	127,1	504,29	5,0	23,9	34,5	28,2	65,2	3,5
Scharbillig	232 115 08	69	159,6	2 313,03	4,8	14,5	134,3	108,9	30,0	1,2
Schleid	232 118 08	358	119,5	333,71	10,0	22,3	-14,3	-11,7	93,9	3,6
Seffern	232 119 08	312	135,4	433,86	2,4	20,3	25,8	21,2	87,4	2,3
Sefferweich	232 120 08	230	108,7	472,64	7,9	13,1	17,5	14,5	70,7	0,4
Seinsfeld	232 306 08	154	67,9	440,81	7,9	8,0	6,5	5,2	45,4	0,5
Steinborn	232 313 08	189	84,1	445,05	8,1	10,0	15,4	12,2	52,9	0,4
Stockem	232 124 08	89	19,9	223,13	4,8	4,4	-7,0	-5,7	15,8	0,3
Sülm	232 125 08	437	207,2	474,11	9,2	24,0	45,9	37,6	130,0	4,4
Trimport	232 126 08	284	141,8	499,24	3,5	16,5	24,7	20,9	99,4	0,4
Usch	232 129 08	59	28,4	481,59	0,6	3,4	9,1	7,5	15,6	1,0
Wettlingen	232 133 08	45	16,2	358,93	3,1	1,6	-	-	10,9	0,1
Wiersdorf	232 134 08	294	114,5	389,30	4,4	10,8	10,0	8,0	89,6	0,7
Wilsecker	232 135 08	203	104,5	514,68	5,4	8,5	49,8	40,8	47,6	0,6
Wißmannsdorf	232 501 08	789	692,0	877,12	7,0	61,0	427,7	350,0	255,9	14,0
Wolsfeld	232 137 08	1 008	406,4	403,16	9,3	71,0	144,8	117,8	194,4	11,0
Zendscheid	232 331 08	121	37,1	306,20	0,7	12,7	1,9	1,5	21,2	0,5
VG Prüm	232 000 06	21 426	22 344,7	1 042,88	288,2	2 170,0	14 445,5	11 810,7	6 846,8	1 165,7
Auw bei Prüm	232 202 06	650	462,2	711,08	23,7	56,0	222,0	181,7	175,3	23,7
Bleialf	232 206 06	1 247	769,7	617,22	11,5	134,2	293,7	240,3	349,1	30,8
Brandscheid	232 207 06	321	141,9	442,16	9,5	18,1	-4,4	-3,5	114,5	2,3
Buchet	232 208 06	232	72,1	310,79	5,6	10,2	-3,8	-3,0	57,1	1,3
Büdesheim	232 209 06	541	262,7	485,55	6,6	30,8	11,9	9,8	204,9	8,4
Dingdorf	232 216 06	93	80,0	859,73	4,8	4,2	42,1	34,2	33,7	2,8
Feuerscheid	232 222 06	335	143,9	429,57	3,9	16,1	30,4	24,4	97,1	1,2
Fleringen	232 223 06	352	199,9	567,77	7,1	24,7	78,6	63,7	96,1	6,1
Giesdorf	232 224 06	137	77,3	564,28	2,9	8,3	12,9	10,5	46,0	8,9
Gondenbrett	232 227 06	450	195,3	433,98	9,6	24,4	26,0	21,2	137,5	1,5
Großlangenfeld	232 230 06	120	27,5	228,88	2,3	6,0	-	-	18,4	0,2
Habscheid	232 231 06	632	354,2	560,40	9,7	31,0	190,0	155,5	145,3	10,9
Heckhuscheid	232 236 06	155	54,1	348,79	3,4	8,9	7,8	6,2	35,0	0,4
Heisdorf	232 238 06	108	39,9	369,30	1,4	6,2	3,3	2,6	28,9	0,5
Hersdorf	232 332 06	406	202,3	498,17	10,4	24,9	40,4	33,1	129,1	2,8
Kleinlangenfeld	232 250 06	145	77,0	531,37	3,9	5,7	21,0	16,8	48,5	1,2
Lasel	232 256 06	320	136,8	427,46	1,9	15,9	27,5	22,1	94,1	1,7
Masthorn	232 265 06	57	19,3	337,93	4,3	1,0	-	-	13,7	0,0
Matzerath	232 266 06	56	27,1	483,75	3,5	2,6	12,2	9,9	10,8	0,1
Mützenich	232 271 06	111	40,6	366,08	3,8	5,4	-0,3	-0,3	31,1	0,4
Neuendorf	232 272 06	108	78,2	724,27	2,7	9,3	13,6	11,1	40,4	14,4
Niederlauch	232 276 06	37	8,5	230,00	1,3	1,7	-	-	5,3	0,1
Nimshuscheid	232 279 06	297	140,7	473,78	3,3	19,8	19,1	15,6	99,4	2,0
Nimsreuland	232 280 06	96	68,4	712,06	2,2	5,0	26,6	21,4	38,7	0,7
Oberlascheid	232 283 06	130	75,6	581,78	5,9	4,5	29,3	23,5	40,0	1,3
Oberlauch	232 284 06	60	50,8	846,35	3,7	2,0	36,5	29,9	12,8	2,2
Olzheim	232 288 06	557	381,6	685,18	11,6	53,1	159,5	130,6	170,7	13,0
Orlenbach	232 290 06	218	124,9	573,08	1,9	14,6	23,8	19,5	87,2	1,1
Pittenbach	232 292 06	106	178,5	1 684,42	1,9	110,2	16,8	13,7	38,7	14,1
Pronsfeld	232 295 06	891	939,2	1 054,12	7,3	76,2	461,8	378,0	341,1	133,5
Prüm, St.	232 296 06	5 451	8 287,7	1 520,40	12,3	838,8	6 163,6	5 044,4	1 965,1	415,3
Rommersheim	232 300 06	660	386,7	585,84	10,9	31,2	76,4	61,3	275,9	5,8
Roth bei Prüm	232 302 06	448	440,8	983,83	7,9	19,9	363,3	291,6	108,0	12,3
Schönecken	232 304 06	1 467	1 413,6	963,61	8,4	163,1	888,2	727,0	445,5	65,7
Schwirzheim	232 305 06	431	184,9	429,09	9,1	19,4	7,1	5,8	148,4	1,6
Seiwerath	232 307 06	161	55,5	344,73	3,5	6,8	9,9	8,0	33,6	3,1
Sellerich	232 308 06	305	135,7	444,97	9,8	12,0	42,8	34,4	75,4	3,3
Waltersheim	232 318 06	750	344,1	458,79	8,0	49,5	63,4	50,9	222,1	11,8
Watzersath	232 320 06	420	167,4	398,48	3,7	21,9	4,0	3,3	132,8	3,4
Wawern	232 321 06	283	92,1	325,46	3,3	11,8	0,8	0,7	75,4	0,3
Weinsheim	232 226 06	1 015	4 951,9	4 878,76	14,3	206,7	4 898,6	4 009,1	371,9	348,0
Winringen	232 327 06	71	38,9	547,86	2,8	1,9	24,0	19,6	13,7	0,6
Winterscheid	232 328 06	155	45,3	292,54	4,7	4,0	-0,3	-0,3	35,9	0,4

noch:
T 12

Steuereinnahmen, Realsteuerhebesätze, Realsteueraufbringungskraft und Steuereinnahmekraft der
Gemeinden 2016

Landkreis Verbandsgemeinde Gemeinde	Gem.- Schl.- Nr.	Be- völkerung am 30.06.2016	Steuereinnahmen insgesamt (netto)		Einnahmen aus der / dem					
					Grundsteuer		Gewerbesteuer		Gemeindeanteil an der	
					A	B	Auf- kommen (brutto)	Ein- nahmen (netto) ¹	Ein- kommen- steuer	Umsatz- steuer
					Anzahl		1 000 EUR	EUR je Einw.	1 000 EUR	

noch: LK Eifelkreis Bitburg-Prüm

Winterspelt	232 329 06	841	370,0	439,95	18,1	52,0	105,6	86,4	202,6	7,0
VG Speicher	232 000 07	8 343	5 197,8	623,01	43,5	1 142,1	1 545,7	1 265,0	2 521,4	192,2
Auw an der Kyll	232 006 07	123	59,4	483,20	0,2	14,1	0,6	0,5	43,5	0,5
Beilingen	232 010 07	397	396,1	997,75	3,6	42,6	243,6	199,4	140,1	6,9
Herforst	232 050 07	1 187	659,8	555,86	2,5	120,3	178,3	145,9	369,2	17,0
Hosten	232 055 07	183	79,8	435,97	1,7	10,9	21,4	17,5	48,1	0,3
Orenhofen	232 289 07	1 281	573,8	447,94	9,4	133,2	14,5	11,9	403,6	12,2
Philippsheim	232 104 07	97	60,5	623,64	0,5	7,7	13,5	11,0	39,5	1,1
Preist	232 107 07	763	301,0	394,50	6,5	44,5	22,2	18,2	227,5	1,9
Spangdahlem	232 311 07	918	700,1	762,60	8,9	202,8	238,2	195,0	278,4	13,0
Speicher, St.	232 123 07	3 394	2 367,3	697,49	10,3	566,0	813,4	665,7	971,5	139,4
VG Südeifel	232 000 05	19 123	9 180,5	480,07	275,5	1 930,7	3 647,3	2 983,3	3 567,5	323,7
Affler	232 001 05	28	0,4	14,21	1,7	0,8	-10,1	-8,4	6,1	0,1
Alsdorf	232 002 05	462	143,6	310,93	4,1	24,9	5,6	4,5	105,8	0,7
Altscheid	232 003 05	94	30,1	320,40	3,1	3,7	3,8	3,1	19,7	0,2
Ammeldingen an der Our	232 004 05	27	12,5	462,74	4,1	0,4	-	-	7,5	0,4
Ammeldingen bei Neuerburg	232 005 05	259	108,5	418,92	4,0	24,2	20,0	16,4	56,8	6,4
Bauler	232 008 05	76	44,2	582,21	5,2	3,2	28,4	23,3	11,2	0,9
Berkoth	232 011 05	83	35,7	430,45	4,8	4,9	-	-	25,6	0,1
Berscheid	232 012 05	59	23,1	391,49	3,4	1,0	6,9	5,7	12,8	0,2
Biesdorf	232 016 05	234	62,4	266,81	3,3	14,3	1,8	1,5	41,0	0,8
Bollendorf	232 019 05	1 684	950,0	564,13	5,0	212,0	514,6	421,2	267,2	31,5
Burg	232 022 05	26	- 38,0	#####	2,0	0,5	-60,6	-50,2	9,4	0,2
Dauwelshausen	232 025 05	82	13,5	164,13	2,4	4,7	-	-	5,8	0,1
Echternacherbrück	232 028 05	870	311,3	357,82	2,7	120,5	77,1	63,1	113,9	6,1
Eisenach	232 218 05	359	187,9	523,28	9,6	19,9	73,6	60,2	94,3	1,9
Emmelbaum	232 031 05	68	17,9	263,01	1,6	4,9	-	-	10,8	0,0
Ernzen	232 033 05	403	136,9	339,65	10,4	27,0	22,1	18,1	72,4	5,7
Ferschweiler	232 037 05	984	257,2	261,35	5,9	70,2	73,4	60,4	109,1	3,4
Fischbach-Oberraden	232 038 05	66	20,2	306,36	1,6	4,2	2,5	2,0	11,9	0,1
Geichlingen	232 040 05	406	467,0	1 150,23	5,2	38,4	432,5	352,9	49,2	20,6
Gemünd	232 041 05	35	9,1	261,00	1,3	3,6	0,5	0,4	3,4	0,1
Gentingen	232 042 05	70	32,2	459,87	3,0	6,7	17,4	14,4	7,2	0,5
Gilzem	232 225 05	438	230,2	525,63	7,1	24,0	90,9	74,4	116,4	5,7
Heilbach	232 047 05	139	34,7	249,50	5,9	6,1	8,5	7,0	14,8	0,2
Herbstmühle	232 049 05	15	3,1	206,73	0,5	1,8	0,1	0,1	0,6	0,0
Holsthum	232 053 05	642	206,7	321,91	8,4	45,0	16,2	13,4	133,4	2,8
Hommerdingen	232 054 05	65	8,3	128,25	2,0	2,2	-	-	3,6	0,3
Hütten	232 056 05	45	25,7	571,20	1,5	1,9	16,2	13,4	8,0	0,8
Hüttingen bei Lahr	232 059 05	140	35,2	251,62	4,3	5,4	0,3	0,2	24,7	0,2
Irrel	232 063 05	1 535	1 048,2	682,86	2,2	251,5	466,3	381,6	348,3	58,1
Karlshausen	232 064 05	384	128,3	334,13	4,1	40,5	20,4	16,7	59,1	6,4
Kaschenbach	232 065 05	60	18,5	308,82	4,5	1,3	-5,7	-4,6	17,0	0,2
Keppeshausen	232 066 05	15	4,3	285,73	0,3	1,7	-	-	1,7	0,0
Körperich	232 067 05	1 104	698,5	632,69	20,0	107,7	411,9	337,1	197,9	30,3
Koxhausen	232 068 05	113	46,3	410,15	2,4	8,3	23,7	19,4	13,9	1,4
Kruchten	232 069 05	403	91,4	226,72	8,0	36,7	5,3	4,3	39,6	1,0
Lahr	232 072 05	212	74,3	350,56	5,9	14,8	14,5	11,9	39,3	1,8
Leimbach	232 073 05	59	27,5	466,27	1,2	4,1	19,0	15,6	5,6	0,9
Menningen	232 078 05	182	63,6	349,35	2,0	15,3	-	-	45,3	0,1
Mettendorf	232 080 05	1 121	754,5	673,09	13,5	159,4	336,4	275,3	265,5	36,4
Minden	232 082 05	242	179,3	740,81	2,2	59,2	82,2	67,3	47,6	1,0
Muxerath	232 084 05	53	15,4	290,89	3,1	1,3	-	-	10,8	0,0
Nasingen	232 085 05	38	16,2	426,39	1,9	1,1	2,0	1,7	11,4	0,0
Neuerburg, St.	232 088 05	1 579	1 111,1	703,68	2,7	240,3	544,5	445,6	348,5	68,8
Niedergeckler	232 089 05	55	12,3	224,33	0,7	2,8	-0,2	-0,1	8,9	0,0
Niederraden	232 090 05	48	19,3	401,73	2,4	1,7	-	-	14,7	0,3
Niederweis	232 093 05	254	85,2	335,44	8,9	18,2	12,7	10,4	43,7	2,3
Niehl	232 094 05	74	47,8	646,53	1,0	5,2	22,2	18,2	22,0	1,1
Nusbaum	232 095 05	450	211,8	470,77	16,4	26,1	104,7	84,9	78,8	3,7

Landkreis Verbandsgemeinde Gemeinde	Gem.- Schl.- Nr.	Be- völkerung am 30.06.2016	Steuereinnahmen insgesamt (netto)		Einnahmen aus der / dem					
					Grundsteuer		Gewerbesteuer		Gemeindeanteil an der	
					A	B	Auf- kommen (brutto)	Ein- nahmen (netto) ¹	Ein- kommen- steuer	Umsatz- steuer
					Anzahl		1 000 EUR	EUR je Einw.	1 000 EUR	

noch: LK Eifelkreis Bitburg-Prüm

Obergeckler	232 096 05	174	39,7	228,03	4,6	7,1	-	-	27,0	0,2
Peffingen	232 103 05	224	73,5	328,20	3,5	16,2	6,2	5,0	46,3	0,8
Plascheid	232 106 05	77	28,4	368,29	2,7	6,1	-1,4	-1,2	18,4	2,1
Prümzurley	232 108 05	528	216,1	409,33	2,8	34,6	75,4	61,7	112,5	1,0
Rodershausen	232 110 05	156	70,9	454,28	4,2	12,7	37,7	30,8	21,1	0,9
Roth an der Our	232 112 05	196	56,2	286,86	0,7	30,1	0,8	0,7	23,3	0,5
Schankweiler	232 114 05	192	43,1	224,57	4,9	12,3	0,3	0,2	23,9	0,7
Scheitenkorb	232 116 05	35	7,0	201,29	3,1	0,3	-1,5	-1,2	4,5	0,2
Scheuern	232 117 05	44	9,9	225,39	5,0	1,8	-	-	3,0	0,0
Sevenig bei Neuerburg	232 121 05	53	6,3	119,66	2,3	2,6	-	-	1,1	0,0
Sinspelt	232 122 05	408	206,7	506,59	1,9	34,0	54,7	44,7	117,5	7,3
Übereisenbach	232 127 05	61	12,7	208,67	0,7	4,5	-	-	7,3	0,0
Uppershausen	232 128 05	69	47,4	687,22	2,8	2,3	25,6	21,0	20,3	0,8
Utscheid	232 102 05	432	136,0	314,92	4,6	37,4	20,9	17,1	73,5	2,3
Waldhof-Falkenstein	232 130 05	23	11,1	484,39	1,1	4,2	1,9	1,6	3,4	0,6
Wallendorf	232 131 05	378	100,4	265,67	4,8	38,3	10,8	8,8	45,3	1,2
Weidingen	232 132 05	178	75,8	425,87	6,0	10,7	14,2	11,7	46,3	0,5
Zweifelscheid	232 138 05	55	15,4	279,49	2,1	2,2	-	-	10,8	0,2
LK Germersheim	334 000 00	127 942	142 708,5	1 115,42	475,4	14 564,2	80 963,8	65 924,8	54 041,6	5 829,4
Germersheim, St.	334 007 00	20 613	19 314,7	937,02	13,5	2 700,2	10 679,9	8 790,3	5 687,7	1 270,6
Wörth am Rhein, St.	334 501 00	17 719	53 072,8	2 995,25	31,0	3 153,1	48 076,4	38 988,0	7 625,7	2 600,8
VG Bellheim	334 000 01	13 725	10 381,0	756,35	61,4	1 330,6	3 654,0	2 979,9	5 648,1	299,5
Bellheim	334 001 01	8 581	7 202,8	839,39	19,2	854,8	3 120,9	2 538,9	3 517,3	239,6
Knittelsheim	334 014 01	1 049	624,0	594,84	11,9	91,5	61,1	50,4	453,5	10,8
Ottersheim bei Landau	334 023 01	1 851	1 242,8	671,42	13,2	167,7	254,4	210,5	827,6	16,7
Zeiskam	334 036 01	2 244	1 311,4	584,39	17,2	216,6	217,6	180,0	849,7	32,4
VG Hagenbach	334 000 02	10 760	7 975,9	741,26	24,8	1 036,8	1 949,7	1 581,1	5 053,8	248,0
Berg (Pfalz)	334 002 02	2 049	1 487,0	725,74	5,6	198,9	376,4	305,2	923,2	47,0
Hagenbach, St.	334 008 02	5 480	4 225,1	771,01	11,4	552,1	1 140,6	924,9	2 547,8	173,3
Neuburg am Rhein	334 021 02	2 583	1 856,9	718,91	6,6	234,2	399,8	324,2	1 262,0	23,5
Scheibenhart	334 027 02	648	406,8	627,85	1,2	51,5	33,0	26,7	320,7	4,1
VG Jockgrim	334 000 03	17 182	13 784,3	802,25	41,7	1 563,8	4 133,0	3 351,7	8 454,6	316,7
Hatzenbühl	334 009 03	2 881	2 992,2	1 038,61	10,4	276,1	1 618,4	1 312,4	1 291,9	92,0
Jockgrim	334 012 03	7 499	5 636,7	751,66	7,1	681,4	1 488,0	1 206,7	3 576,1	139,4
Neupotz	334 022 03	1 941	1 289,6	664,38	8,9	162,3	157,8	128,0	961,6	22,6
Rheinzaubern	334 024 03	4 861	3 865,8	795,27	15,4	443,9	868,8	704,6	2 625,1	62,6
VG Kandel	334 000 04	16 277	14 738,8	905,50	154,8	1 786,9	5 649,5	4 700,0	7 479,7	539,7
Erlenbach bei Kandel	334 004 04	762	441,9	579,98	9,5	51,1	43,0	34,9	334,9	7,8
Freckenfeld	334 005 04	1 603	1 054,3	657,68	23,9	135,9	129,4	107,1	763,3	15,3
Kandel, St.	334 013 04	8 965	9 617,7	1 072,81	49,6	1 214,9	4 573,6	3 822,2	4 011,6	469,7
Minfeld	334 020 04	1 621	1 116,1	688,53	24,5	133,0	188,3	155,8	784,5	12,1
Steinweiler	334 030 04	2 038	1 568,4	769,57	27,5	153,4	494,1	400,7	961,5	19,7
Vollmersweiler	334 031 04	193	153,3	794,15	7,9	17,3	15,4	12,5	112,2	2,5
Winden	334 034 04	1 095	787,1	718,85	11,9	81,3	205,7	166,8	511,7	12,6
VG Lingenfeld	334 000 05	16 735	11 992,1	716,59	100,4	1 535,9	3 713,6	3 020,3	6 989,9	282,7
Freisbach	334 006 05	1 119	810,9	724,68	12,9	93,8	190,9	155,3	525,8	18,0
Lingenfeld	334 017 05	5 755	4 053,8	704,40	9,5	518,4	1 163,4	946,4	2 473,8	86,6
Lustadt	334 018 05	3 337	2 177,9	652,65	28,8	321,3	653,1	531,3	1 222,1	58,5
Schwegenheim	334 028 05	3 001	2 604,1	867,76	17,7	313,5	1 085,0	882,7	1 306,1	77,2
Weingarten (Pfalz)	334 032 05	1 790	1 144,3	639,26	24,0	133,7	297,8	241,5	716,8	20,6
Westheim (Pfalz)	334 033 05	1 733	1 201,0	693,03	7,5	155,2	323,3	263,0	745,3	21,8
VG Rülzheim	334 000 06	14 931	11 448,8	766,78	47,8	1 457,1	3 107,8	2 513,5	7 102,1	271,3
Hördt	334 011 06	2 534	1 564,9	617,57	17,7	212,5	220,5	178,3	1 117,8	28,4

Landkreis Verbandsgemeinde Gemeinde	Gem.- Schl.- Nr.	Be- völkerung am 30.06.2016	Steuereinnahmen insgesamt (netto)		Einnahmen aus der / dem					
					Grundsteuer		Gewerbesteuer		Gemeindeanteil an der	
					A	B	Auf- kommen (brutto)	Ein- nahmen (netto) ¹	Ein- kommen- steuer	Umsatz- steuer
					Anzahl		1 000 EUR	EUR je Einw.	1 000 EUR	

noch: LK Germersheim

Kuhardt	334 015 06	1 904	1 349,3	708,66	6,5	189,0	226,8	183,8	940,9	22,9
Leimersheim	334 016 06	2 560	2 030,5	793,16	11,2	247,2	480,8	389,2	1 340,1	31,8
Rülzheim	334 025 06	7 933	6 504,1	819,88	12,4	808,4	2 179,7	1 762,2	3 703,3	188,2

LK Kaiserslautern

LK Kaiserslautern	335 000 00	105 449	77 360,0	733,63	329,8	15 673,5	23 260,3	19 051,2	39 295,8	2 556,4
VG Bruchmühlbach-Miesau	335 000 01	10 501	5 826,2	554,82	33,0	1 051,4	1 502,5	1 219,6	3 291,0	197,3
Bruchmühlbach-Miesau	335 003 01	7 793	4 358,1	559,23	10,5	850,4	1 341,1	1 087,6	2 218,7	166,3
Gerhardsbrunn	335 011 01	170	98,1	577,02	6,0	10,7	1,6	1,3	79,3	0,6
Lambsborn	335 201 01	738	429,4	581,85	2,6	60,3	48,9	39,7	314,3	9,4
Langwieden	335 202 01	267	144,3	540,54	3,6	20,6	14,8	12,0	106,6	1,1
Martinshöhe	335 203 01	1 533	796,2	519,40	10,3	109,4	96,1	79,1	572,1	20,0
VG Enkenbach-Alsenborn	335 000 02	19 483	14 847,0	762,05	54,5	3 205,0	3 934,1	3 220,3	7 741,8	540,9
Enkenbach-Alsenborn	335 004 02	7 000	5 794,9	827,84	15,2	1 135,4	2 023,3	1 651,0	2 699,5	274,4
Fischbach	335 007 02	732	513,4	701,32	5,1	113,4	62,0	51,4	321,6	17,1
Frankenstein	335 010 02	967	528,1	546,17	-2,0	145,5	33,2	27,4	345,5	5,7
Hochspeyer	335 015 02	4 524	3 073,8	679,44	5,2	700,2	493,0	407,9	1 878,9	47,6
Mehlingen	335 026 02	3 886	2 591,4	666,86	15,9	582,2	429,5	352,6	1 520,5	110,0
Neuhemsbach	335 028 02	818	627,0	766,52	3,9	115,2	141,2	114,5	383,9	5,5
Sembach	335 205 02	1 161	1 507,6	1 298,53	4,8	363,7	735,2	601,7	454,6	79,2
Waldleiningen	335 048 02	395	210,8	533,63	6,3	49,5	16,8	13,8	137,2	1,3
VG Kaiserslautern-Süd	335 000 04	10 772	7 490,0	695,33	24,4	1 514,3	1 392,9	1 145,5	4 624,0	126,8
Krickenbach	335 021 04	1 154	783,7	679,09	4,1	180,6	113,6	94,0	493,9	7,9
Linden	335 023 04	1 155	568,6	492,26	1,9	116,1	56,5	46,8	382,0	15,6
Queidersbach	335 037 04	2 799	1 976,6	706,17	5,0	324,5	571,3	467,6	1 140,0	27,4
Schopp	335 204 04	1 446	1 010,1	698,54	2,7	207,1	192,1	157,6	608,9	26,9
Stelzenberg	335 045 04	1 183	909,6	768,85	2,4	197,4	144,1	119,2	576,2	7,0
Trippstadt	335 047 04	3 035	2 241,6	738,58	8,5	488,7	315,3	260,2	1 422,9	41,9
VG Landstuhl	335 000 05	15 286	14 181,4	927,74	36,4	2 382,8	6 942,1	5 730,8	5 221,7	745,4
Bann	335 002 05	2 200	1 280,4	581,98	8,0	237,8	224,5	184,6	825,6	14,8
Hauptstuhl	335 012 05	1 147	789,4	688,27	3,7	125,9	257,7	211,5	429,3	16,0
Kindsbach	335 018 05	2 425	2 121,5	874,86	5,1	365,2	841,2	691,2	958,8	91,1
Landstuhl, Sickingenstadt, St.	335 022 05	8 383	8 740,7	1 042,67	8,6	1 542,8	4 839,1	4 004,3	2 560,8	588,5
Mittelbrunn	335 027 05	713	970,2	1 360,71	7,7	72,5	700,0	574,6	278,6	33,1
Oberarnbach	335 031 05	418	279,1	667,81	3,4	38,6	79,6	64,6	168,7	1,8
VG Otterbach-Otterberg	335 000 10	18 824	12 307,3	653,81	92,9	2 794,3	2 454,1	2 018,4	7 076,5	217,0
Frankelbach	335 009 10	336	152,1	452,58	1,2	34,1	-9,8	-8,1	117,0	5,7
Heiligenmoschel	335 013 10	622	421,0	676,87	11,7	91,9	76,0	62,3	248,8	2,9
Hirschhorn/Pfalz	335 014 10	735	424,7	577,89	1,6	115,3	39,9	32,7	263,6	4,5
Katzweiler	335 017 10	1 900	1 087,1	572,17	10,4	263,4	199,2	163,1	623,8	14,9
Mehlbach	335 025 10	1 092	677,1	620,06	4,6	185,3	69,2	56,6	420,7	3,5
Niederkirchen	335 029 10	1 917	1 161,1	605,68	25,8	227,2	238,8	193,7	680,7	19,2
Olsbrücken	335 033 10	1 029	628,7	611,00	3,2	156,9	80,0	65,5	387,2	11,2
Otterbach	335 034 10	4 005	2 917,0	728,34	3,9	593,6	789,2	651,3	1 590,4	55,4
Otterberg, St.	335 035 10	5 277	3 847,7	729,15	15,2	879,9	903,3	745,5	2 086,8	93,3
Schallodenbach	335 041 10	900	434,9	483,18	8,2	113,7	48,8	39,9	264,8	3,7
Schneckenhausen	335 042 10	579	331,8	573,10	3,7	71,5	20,4	16,5	235,6	1,9
Sulzbachtal	335 046 10	432	224,0	518,42	3,5	61,5	-1,0	-0,8	157,0	0,9
VG Ramstein-Miesenbach	335 000 08	16 646	12 104,0	727,14	45,0	2 499,9	3 970,3	3 230,6	5 830,5	438,7
Hütschenhausen	335 016 08	3 929	2 096,6	533,63	17,9	390,8	309,9	253,6	1 385,5	30,9
Kottweiler-Schwanden	335 020 08	1 221	708,2	579,99	4,5	123,8	58,7	47,7	521,2	6,4
Niedermohr	335 030 08	1 504	739,2	491,50	8,6	138,8	34,5	28,0	546,2	10,7
Ramstein-Miesenbach, St.	335 038 08	7 563	7 156,1	946,20	8,8	1 598,0	3 288,8	2 675,5	2 519,3	331,6
Steinwenden	335 044 08	2 429	1 403,9	577,98	5,2	248,5	278,4	225,8	858,3	59,0

Landkreis Verbandsgemeinde Gemeinde	Gem.- Schl.- Nr.	Be- völkerung am 30.06.2016	Steuereinnahmen insgesamt (netto)		Einnahmen aus der / dem					
					Grundsteuer		Gewerbesteuer		Gemeindeanteil an der	
					A	B	Auf- kommen (brutto)	Ein- nahmen (netto) ¹	Ein- kommen- steuer	Umsatz- steuer
					Anzahl		1 000 EUR	EUR je Einw.	1 000 EUR	
noch: LK Kaiserslautern										
VG Weilerbach	335 000 09	13 937	10 604,2	760,87	43,5	2 225,8	3 064,3	2 486,2	5 510,3	290,4
Erzenhausen	335 005 09	791	539,5	682,08	3,4	115,1	67,2	54,5	361,4	2,6
Eulenbis	335 006 09	453	296,6	654,80	4,0	74,8	18,8	15,4	197,6	3,0
Kollweiler	335 019 09	520	305,4	587,35	4,3	59,3	48,9	39,7	198,7	2,0
Mackenbach	335 024 09	2 006	1 194,6	595,52	2,5	283,0	154,8	125,5	759,1	17,0
Reichenbach-Steegen	335 501 09	1 406	720,6	512,55	11,8	157,6	72,4	59,6	475,4	9,5
Rodenbach	335 040 09	3 159	2 336,5	739,62	3,6	523,0	525,8	426,4	1 312,0	63,0
Schwedelbach	335 043 09	1 026	651,9	635,37	6,3	189,3	49,8	40,4	406,7	5,8
Weilerbach	335 049 09	4 576	4 559,0	996,29	7,6	823,5	2 126,7	1 724,6	1 799,5	187,4
LK Kusel	336 000 00	71 143	43 614,6	613,06	286,2	7 071,8	12 446,8	10 109,6	24 158,8	1 701,2
VG Altenglan	336 000 01	9 610	5 389,7	560,84	30,9	992,3	1 228,7	996,0	3 188,9	136,5
Altenglan	336 003 01	2 745	1 945,7	708,81	3,9	297,3	755,5	612,7	956,5	60,0
Bedesbach	336 106 01	789	403,0	510,78	1,5	67,3	43,9	35,6	289,8	5,6
Bosenbach	336 009 01	722	402,8	557,92	2,8	77,7	103,1	83,6	229,6	5,9
Elzweiler	336 021 01	104	38,8	373,40	0,7	9,1	2,4	2,0	25,8	0,2
Erdesbach	336 022 01	615	230,6	374,93	1,6	39,6	12,3	10,0	172,3	3,1
Föckelberg	336 025 01	371	177,7	478,91	1,4	42,7	25,9	21,0	109,9	1,1
Horschbach	336 046 01	251	140,4	559,52	5,6	17,5	29,4	23,6	92,1	1,0
Neunkirchen am Potzberg	336 066 01	381	194,3	509,98	2,5	43,5	19,0	15,4	130,0	1,4
Niederthalben	336 067 01	287	143,9	501,53	1,2	23,6	28,4	22,8	93,2	2,0
Niederstaufenbach	336 068 01	262	115,3	440,08	0,5	31,0	8,0	6,5	76,0	0,2
Oberstaufenbach	336 071 01	246	219,2	890,91	1,3	50,0	96,7	78,4	88,2	0,4
Rammelsbach	336 079 01	1 509	691,1	457,98	2,2	176,6	16,8	13,6	452,6	40,5
Rathweiler	336 081 01	160	72,4	452,28	1,2	14,0	15,9	12,9	41,8	1,6
Rutweiler am Glan	336 089 01	300	163,3	544,27	0,4	23,5	31,4	25,5	108,6	4,1
Ulmet	336 099 01	672	394,9	587,68	2,8	66,6	40,1	32,5	281,5	9,0
Welchweiler	336 103 01	196	56,3	287,21	1,4	12,2	-0,1	-0,1	41,2	0,4
VG Kusel	336 000 03	13 485	8 162,1	605,27	54,8	1 400,5	2 134,9	1 735,3	4 493,1	431,7
Albessen	336 002 03	135	76,3	565,01	4,7	8,2	22,4	18,2	42,9	1,9
Blaubach	336 006 03	393	281,1	715,23	2,1	39,4	66,8	54,1	179,3	4,6
Denweiler-Frohnbach	336 015 03	267	126,8	474,84	2,9	21,6	10,0	8,1	91,3	0,7
Ehweiler	336 018 03	165	72,1	437,18	3,7	14,0	0,3	0,2	52,1	1,5
Etschberg	336 024 03	663	345,4	521,00	1,9	50,5	24,2	19,7	269,2	2,3
Haschbach am Remigiusberg	336 034 03	710	331,8	467,27	1,3	50,6	25,1	20,4	254,2	2,4
Herchweiler	336 039 03	506	231,6	457,64	1,9	36,8	29,4	23,8	165,7	1,1
Konken	336 052 03	789	568,9	721,09	5,9	108,9	193,7	157,1	252,5	41,9
Körborn	336 051 03	346	202,7	585,95	4,0	25,3	32,2	26,1	138,3	7,5
Kusel, St.	336 055 03	5 352	3 866,0	722,36	4,9	706,7	1 560,2	1 269,3	1 537,6	333,7
Oberthalben	336 070 03	229	106,0	462,72	2,5	19,1	5,6	4,5	77,6	1,0
Pfeffelbach	336 077 03	882	483,0	547,56	5,6	75,0	70,2	56,9	328,8	13,3
Reichweiler	336 084 03	543	243,7	448,72	1,1	44,9	3,2	2,6	192,4	1,3
Ruthweiler	336 088 03	443	206,3	465,70	1,7	40,4	14,3	11,6	149,5	0,7
Schellweiler	336 091 03	497	256,6	516,37	1,4	37,1	19,7	16,0	198,8	1,6
Selchenbach	336 094 03	324	137,1	423,29	3,6	24,2	4,8	3,9	103,6	0,1
Thallichtenberg	336 097 03	549	268,2	488,44	3,2	42,6	23,5	19,0	192,4	8,8
Theisbergstegen	336 098 03	692	358,5	518,04	2,6	55,2	29,2	23,7	266,7	7,4
VG Lauterecken-Wolfstein	336 000 08	18 687	11 857,4	634,53	131,5	1 828,3	4 226,1	3 438,4	5 865,8	511,9
Adenbach	336 001 08	148	57,3	387,16	2,1	9,1	7,9	6,4	38,7	0,2
Aschbach	336 005 08	330	160,0	484,72	2,1	23,5	8,3	6,7	124,1	1,4
Buborn	336 012 08	157	51,6	328,65	2,6	4,7	0,0	0,0	43,4	0,3
Cronenberg	336 013 08	156	52,7	337,61	2,0	8,9	4,4	3,6	37,3	0,2
Deimberg	336 014 08	97	35,5	365,81	1,2	4,4	-	-	29,3	0,1
Einöllen	336 019 08	405	209,0	516,16	3,1	32,4	31,7	25,8	141,9	4,1
Eßweiler	336 023 08	418	208,6	499,14	4,2	40,9	47,1	39,0	118,3	4,3
Ginsweiler	336 029 08	309	161,4	522,41	2,9	20,3	61,8	50,1	85,2	1,2
Glanbrücken	336 030 08	475	175,7	369,81	2,7	35,4	-0,5	-0,4	133,6	2,7
Grumbach	336 033 08	470	209,5	445,69	3,1	41,7	6,7	5,5	155,0	1,8

Landkreis Verbandsgemeinde Gemeinde	Gem.- Schl.- Nr.	Be- völkerung am 30.06.2016	Steuereinnahmen insgesamt (netto)		Einnahmen aus der / dem					
					Grundsteuer		Gewerbesteuer		Gemeindeanteil an der	
					A	B	Auf- kommen (brutto)	Ein- nahmen (netto) ¹	Ein- kommen- steuer	Umsatz- steuer
					Anzahl		1 000 EUR	EUR je Einw.	1 000 EUR	

noch: LK Kusel

Hausweiler	336 035 08	43	18,4	427,23	1,1	1,8	-	-	15,3	0,0
Hefersweiler	336 036 08	509	256,5	503,95	3,6	39,4	17,4	14,1	194,1	2,6
Heinzenhausen	336 038 08	268	107,2	400,16	0,4	19,1	1,6	1,3	85,2	0,4
Herrn-Sulzbach	336 040 08	149	62,1	416,48	2,0	10,0	3,4	2,7	44,9	2,1
Hinzweiler	336 042 08	363	179,7	495,14	2,4	28,5	20,4	16,6	127,8	2,5
Hohenöllen	336 043 08	347	159,0	458,33	3,2	23,4	19,2	15,5	114,2	1,9
Homberg	336 044 08	205	103,0	502,49	2,3	11,2	7,1	5,8	82,6	0,6
Hoppstädten	336 045 08	288	104,5	362,94	4,2	18,5	3,3	2,7	78,2	0,1
Jettenbach	336 048 08	818	450,3	550,50	5,2	78,9	40,1	32,6	321,8	9,5
Kappeln	336 049 08	213	80,8	379,55	7,7	10,0	1,7	1,3	61,3	0,2
Kirrweiler	336 050 08	176	69,3	393,49	3,3	9,2	23,3	18,9	37,3	0,3
Kreimbach-Kaulbach	336 053 08	765	565,0	738,62	2,8	60,0	273,4	222,4	260,5	16,1
Langweiler	336 057 08	248	110,0	443,62	1,9	16,5	2,0	1,6	88,6	0,8
Lauterecken, St.	336 058 08	2 131	1 800,6	844,97	4,4	314,1	920,4	746,4	595,8	129,2
Lohnweiler	336 060 08	388	192,3	495,56	2,4	28,6	22,3	18,1	140,9	1,4
Medard	336 061 08	485	540,9	1 115,16	3,1	71,2	390,2	317,4	134,7	11,8
Merzweiler	336 062 08	172	137,8	801,30	1,8	9,5	68,4	55,5	68,2	2,3
Nerzweiler	336 065 08	123	46,4	377,50	0,8	8,3	7,9	6,4	30,3	0,2
Nußbach	336 069 08	566	277,3	489,95	4,4	48,3	16,7	13,6	202,6	4,2
Oberweiler im Tal	336 072 08	164	64,2	391,27	2,4	14,0	0,4	0,3	45,6	0,2
Oberweiler-Tiefenbach	336 073 08	283	462,1	1 632,85	2,2	87,7	307,9	252,0	98,8	20,4
Odenbach	336 074 08	829	405,1	488,63	6,4	56,9	79,2	64,2	269,0	5,6
Offenbach-Hundheim	336 075 08	1 095	580,3	529,92	6,9	91,9	153,0	124,5	329,9	22,8
Reipoltskirchen	336 085 08	358	145,8	407,16	4,1	30,0	18,5	15,1	91,1	4,4
Relsberg	336 086 08	189	94,8	501,32	2,1	15,3	9,5	7,8	68,4	0,6
Rothselberg	336 087 08	641	504,4	786,96	7,1	62,3	250,2	202,9	222,5	7,8
Rutweiler an der Lauter	336 090 08	367	156,7	427,04	1,3	34,5	19,6	16,1	101,6	1,0
Sankt Julian	336 095 08	1 103	478,3	433,61	5,5	85,9	44,0	35,7	329,0	15,8
Unterjeckenbach	336 100 08	65	34,4	528,54	1,7	3,0	12,7	10,3	17,8	0,3
Wiesweiler	336 104 08	393	154,8	393,84	3,6	30,5	14,2	11,5	105,0	2,9
Wolfstein, St.	336 105 08	1 978	2 194,1	1 109,27	5,4	288,7	1 310,9	1 068,4	596,0	227,5
VG Oberes Glantal	336 000 09	29 361	18 205,5	620,06	69,0	2 850,7	4 857,0	3 939,9	10 611,1	621,1
Altenkirchen	336 004 09	1 304	649,1	497,75	3,9	101,2	29,4	23,8	504,9	11,2
Börsborn	336 008 09	414	202,1	488,13	0,9	33,7	6,3	5,1	157,9	1,4
Breitenbach	336 010 09	1 825	974,4	533,92	6,8	139,8	88,3	72,2	731,1	14,3
Brücken (Pfalz)	336 011 09	2 133	1 053,4	493,88	3,9	181,2	97,1	78,8	759,4	25,6
Dittweiler	336 016 09	822	450,9	548,60	2,3	64,1	60,9	49,4	328,3	4,3
Dunzweiler	336 017 09	903	482,1	533,87	1,7	64,2	64,1	52,5	353,5	4,7
Frohnhofen	336 027 09	534	235,2	440,41	1,4	38,3	11,6	9,4	183,2	1,0
Glan-Münchweiler	336 031 09	1 212	1 441,2	1 189,08	-1,2	148,2	943,0	764,7	474,1	51,7
Gries	336 032 09	1 029	479,3	465,78	1,3	85,4	49,5	40,2	346,9	2,6
Henschtal	336 037 09	310	198,9	641,62	1,1	34,5	39,9	32,4	128,4	0,9
Herschweiler-Pettersheim	336 041 09	1 314	774,6	589,46	2,6	113,2	189,5	153,7	479,6	19,0
Hüffler	336 047 09	572	273,5	478,22	3,4	38,9	9,1	7,4	218,2	1,3
Krottelbach	336 054 09	678	379,3	559,37	1,0	51,8	87,2	70,8	248,8	3,7
Langenbach	336 056 09	444	205,5	462,81	1,8	37,4	2,6	2,1	158,7	2,8
Matzenbach	336 107 09	630	339,6	539,04	5,7	68,6	61,3	49,7	209,9	1,5
Nanzdietschweiler	336 064 09	1 192	594,8	498,99	4,3	91,0	76,5	62,0	428,2	4,2
Ohmbach	336 076 09	804	381,2	474,17	1,9	51,0	38,0	30,8	290,6	3,1
Quirnbach/Pfalz	336 501 09	466	252,2	541,22	5,4	43,1	18,6	15,1	182,4	3,9
Rehweiler	336 082 09	446	246,5	552,79	2,9	45,7	55,5	45,0	146,2	4,4
Schönenberg-Kübelberg	336 092 09	5 572	4 445,7	797,86	8,9	576,9	2 249,8	1 824,5	1 927,3	95,1
Steinbach am Glan	336 096 09	882	394,1	446,80	0,5	106,5	15,0	12,2	268,7	1,9
Wahnwegen	336 101 09	694	307,5	443,05	2,8	48,2	7,0	5,6	244,5	1,5
Waldmohr	336 102 09	5 181	3 444,4	664,82	5,6	687,8	656,8	532,7	1 840,1	361,0

Landkreis Verbandsgemeinde Gemeinde	Gem.- Schl.- Nr.	Be- völkerung am 30.06.2016	Steuereinnahmen insgesamt (netto)		Einnahmen aus der / dem					
					Grundsteuer		Gewerbesteuer		Gemeindeanteil an der	
					A	B	Auf- kommen (brutto)	Ein- nahmen (netto) ¹	Ein- kommen- steuer	Umsatz- steuer
					Anzahl		1 000 EUR	EUR je Einw.	1 000 EUR	
LK Mainz-Bingen	339 000 00	208 664	353 737,5	1 695,25	1 510,4	21 984,9	263 950,3	210 851,8	106 648,3	10 639,0
Bingen am Rhein, gkSt.	339 005 00	25 221	42 456,9	1 683,40	93,1	4 269,9	30 263,8	24 909,4	10 539,4	1 977,5
Budenheim	339 009 00	8 550	9 249,9	1 081,86	3,6	1 134,1	3 787,6	3 099,8	4 451,3	489,3
Ingelheim am Rhein, gkSt.	339 030 00	25 258	177 383,7	7 022,87	20,6	791,2	197 372,0	156 351,9	14 227,3	5 266,3
VG Bodenheim	339 000 02	19 788	19 661,5	993,61	124,3	2 389,4	5 985,9	4 874,7	11 761,2	438,2
Bodenheim	339 006 02	7 433	9 742,7	1 310,74	58,5	1 027,8	4 517,3	3 681,7	4 599,8	344,9
Gau-Bischofsheim	339 020 02	2 013	1 689,2	839,17	7,5	189,1	310,5	251,8	1 221,0	12,1
Harxheim	339 026 02	2 290	2 058,3	898,84	12,5	263,8	444,3	360,3	1 397,5	17,2
Lörzweiler	339 034 02	2 232	1 698,2	760,82	22,7	200,7	213,1	172,8	1 278,6	16,4
Nackenheim	339 039 02	5 820	4 473,1	768,57	23,1	707,9	500,7	408,1	3 264,3	47,6
VG Gau-Algesheim	339 000 03	16 515	13 995,0	847,41	186,8	1 586,1	3 678,8	2 988,2	8 852,0	311,6
Appenheim	339 001 03	1 392	1 283,2	921,82	21,6	107,6	405,1	331,6	808,7	8,9
Bubenheim	339 008 03	866	611,9	706,60	18,3	62,5	67,3	54,5	468,2	5,1
Engelstadt	339 016 03	735	553,3	752,83	19,6	65,9	43,4	35,3	418,2	11,0
Gau-Algesheim, St.	339 019 03	6 722	5 829,3	867,20	36,5	718,8	1 722,2	1 396,6	3 511,9	137,0
Nieder-Hilbersheim	339 041 03	640	435,3	680,11	11,5	48,8	38,9	31,5	333,2	5,8
Ober-Hilbersheim	339 046 03	988	726,5	735,35	25,8	73,9	29,4	23,8	585,2	11,4
Ockenheim	339 048 03	2 580	2 184,6	846,76	27,3	227,2	704,1	572,8	1 315,9	33,0
Schwabenheim an der Selz	339 051 03	2 592	2 370,9	914,70	26,4	281,4	668,4	542,0	1 410,6	99,3
VG Heidesheim am Rhein	339 000 05	10 124	8 013,8	791,57	37,4	938,2	1 839,8	1 509,1	5 337,4	146,8
Heidesheim am Rhein	339 027 05	7 605	5 593,1	735,45	24,3	682,4	1 019,8	829,6	3 898,7	123,6
Wackernheim	339 061 05	2 519	2 420,7	960,99	13,1	255,7	820,0	679,5	1 438,7	23,3
VG Nieder-Olm	339 000 06	32 645	28 973,3	887,53	193,8	3 782,6	6 900,7	5 621,0	18 500,0	792,1
Essenheim	339 017 06	3 487	2 724,9	781,44	28,2	312,8	240,9	195,3	2 148,2	28,7
Jugenheim in Rheinhessen	339 031 06	1 625	1 480,5	911,08	17,1	132,3	477,8	387,5	889,8	47,6
Klein-Winternheim	339 032 06	3 640	3 856,2	1 059,39	15,3	396,8	1 504,0	1 219,7	2 099,6	117,7
Nieder-Olm, St.	339 042 06	9 803	9 748,6	994,45	25,1	1 663,6	2 652,7	2 171,1	5 381,2	486,6
Ober-Olm	339 047 06	4 261	3 300,5	774,59	30,6	379,5	525,2	426,0	2 418,6	33,3
Sörgenloch	339 054 06	1 241	1 256,4	1 012,40	5,7	110,3	549,5	445,6	678,5	12,7
Stadecken-Elsheim	339 057 06	4 768	3 857,8	809,10	53,6	430,5	672,2	550,2	2 759,6	48,5
Zornheim	339 067 06	3 820	2 748,5	719,50	18,1	356,8	278,4	225,8	2 124,4	17,0
VG Rhein-Nahe	339 000 01	14 963	10 457,5	698,89	90,3	1 319,0	2 364,1	1 919,7	6 839,9	154,7
Bacharach, St.	339 003 01	1 896	1 211,1	638,79	16,6	184,8	350,3	284,1	684,8	26,2
Breitscheid	339 007 01	129	71,6	555,12	3,0	11,8	2,3	1,9	54,3	0,3
Manubach	339 036 01	311	169,5	544,98	3,6	19,5	9,8	8,0	135,9	0,7
Münster-Sarmsheim	339 038 01	2 933	1 976,7	673,95	13,5	241,8	419,2	342,0	1 324,6	36,4
Niederheimbach	339 040 01	761	414,7	544,88	4,7	60,9	46,3	37,9	295,9	5,3
Oberdiebach	339 044 01	829	601,8	725,93	6,5	72,2	166,3	134,9	373,8	11,1
Oberheimbach	339 045 01	546	292,2	535,11	8,6	41,8	9,8	8,0	230,0	1,1
Trechtingshausen	339 058 01	1 015	756,6	745,42	1,7	84,2	278,8	226,1	424,6	16,9
Waldalgesheim	339 062 01	4 052	2 903,2	716,48	20,7	356,2	520,5	422,1	2 003,8	32,6
Weiler bei Bingen	339 063 01	2 491	2 060,2	827,06	11,5	245,8	560,7	454,7	1 312,1	24,2
VG Rhein-Selz	339 000 07	41 209	30 955,2	751,17	574,7	3 958,4	7 191,1	5 856,0	19 836,3	554,6
Dalheim	339 010 07	1 018	661,1	649,40	16,5	86,8	73,3	58,8	488,9	5,6
Dexheim	339 011 07	1 473	1 155,5	784,44	23,3	152,2	183,9	147,6	807,3	19,8
Dienheim	339 012 07	2 150	1 410,0	655,84	41,1	164,6	137,8	111,8	1 074,9	11,0
Dolgesheim	339 013 07	956	601,9	629,63	26,9	78,4	79,6	62,9	424,3	2,9
Dorn-Dürkheim	339 201 07	950	534,1	562,26	25,2	73,0	105,1	83,1	344,1	5,4
Eimsheim	339 015 07	542	342,1	631,10	18,8	45,1	35,0	28,4	243,8	2,5
Friesenheim	339 018 07	732	514,0	702,22	10,9	54,2	77,9	63,2	377,2	5,0
Guntersblum	339 024 07	3 873	2 592,3	669,34	66,8	389,5	525,6	426,2	1 652,2	42,6
Hahnheim	339 025 07	1 564	1 253,1	801,18	19,3	152,8	209,8	168,4	886,3	17,9
Hillesheim	339 028 07	632	509,5	806,11	18,7	50,2	240,0	191,3	229,7	16,3
Köngernheim	339 033 07	1 339	1 091,3	814,99	12,8	114,6	154,3	125,6	819,9	11,0
Ludwigshöhe	339 035 07	591	358,8	607,12	12,7	45,9	16,8	13,3	282,2	2,6
Mommenheim	339 037 07	3 155	2 651,9	840,53	25,0	308,8	686,6	556,8	1 708,2	41,9

Landkreis Verbandsgemeinde Gemeinde	Gem.- Schl.- Nr.	Be- völkerung am 30.06.2016	Steuereinnahmen insgesamt (netto)		Einnahmen aus der / dem					
					Grundsteuer		Gewerbesteuer		Gemeindeanteil an der	
					A	B	Auf- kommen (brutto)	Ein- nahmen (netto) ¹	Ein- kommen- steuer	Umsatz- steuer
					Anzahl		1 000 EUR	EUR je Einw.	1 000 EUR	

noch: LK Mainz-Bingen

Nierstein, St.	339 043 07	8 320	6 755,3	811,94	97,6	846,9	2 268,5	1 867,2	3 759,6	149,2
Oppenheim, St.	339 049 07	7 383	5 583,3	756,24	22,2	824,1	1 238,0	1 024,4	3 524,0	155,5
Selzen	339 053 07	1 521	1 199,2	788,44	25,8	135,0	267,4	214,7	797,8	21,5
Uelversheim	339 059 07	1 066	928,3	870,81	34,8	92,0	314,0	248,4	537,2	12,2
Udenheim	339 060 07	2 912	2 165,9	743,79	32,1	270,8	516,0	414,3	1 411,4	25,5
Weinolsheim	339 064 07	725	474,6	654,58	27,0	49,8	53,1	43,1	345,0	4,3
Wintersheim	339 066 07	307	173,0	563,40	17,0	23,9	8,3	6,6	122,4	1,9

VG Sprendlingen-Gensingen	339 000 08	14 391	12 590,6	874,90	185,8	1 816,1	4 566,6	3 721,9	6 303,5	507,9
Aspishheim	339 002 08	883	639,1	723,82	23,2	65,6	62,6	50,9	486,4	7,4
Badenheim	339 004 08	578	382,3	661,44	17,4	43,4	29,8	24,2	292,9	3,0
Gensingen	339 021 08	3 942	4 316,2	1 094,92	25,7	597,8	2 275,1	1 845,0	1 611,5	228,8
Grolsheim	339 022 08	1 242	1 423,1	1 145,82	8,3	327,8	556,7	451,4	585,7	45,6
Horrweiler	339 029 08	748	557,8	745,77	23,3	58,6	74,7	60,6	406,1	6,4
Sankt Johann	339 050 08	847	418,4	493,93	14,5	61,2	40,1	32,6	299,6	4,9
Sprendlingen	339 056 08	4 203	3 305,5	786,46	37,2	490,8	1 109,1	917,8	1 651,9	189,4
Welgesheim	339 065 08	570	431,2	756,46	11,2	48,5	115,8	93,9	269,8	5,4
Wolfsheim	339 202 08	757	562,9	743,61	14,6	67,4	103,0	83,6	385,0	9,1
Zotzenheim	339 068 08	621	554,1	892,31	10,4	54,9	199,6	161,9	314,6	8,0

LK Mayen-Koblenz

137 000 00	212 447	188 008,5	884,97	761,6	27 030,3	81 123,1	66 373,6	82 292,8	8 803,5	
Andernach, gkSt.	137 003 00	29 585	32 571,7	1 100,95	34,6	3 927,5	17 491,8	14 436,3	10 767,1	2 088,4
Bendorf, St.	137 203 00	16 835	11 701,4	695,06	8,5	1 919,4	3 658,9	3 011,6	5 921,3	519,1
Mayen, gkSt.	137 068 00	18 894	23 424,5	1 239,78	51,6	2 911,2	14 462,8	11 904,0	6 473,3	1 546,0

VG Maifeld	137 000 02	24 482	17 997,4	735,13	280,6	2 346,8	6 325,7	5 141,2	9 466,1	663,8
Einig	137 023 02	147	121,9	829,10	5,5	9,9	34,3	27,8	76,3	2,1
Gappenhach	137 027 02	297	161,7	544,42	6,9	19,7	5,0	4,1	129,5	0,5
Gering	137 029 02	400	228,8	572,12	4,1	30,8	11,3	9,1	179,9	4,0
Gierschnach	137 030 02	270	134,0	496,20	6,2	18,7	11,0	8,8	98,6	0,7
Kalt	137 041 02	457	225,2	492,79	11,1	27,2	27,3	22,1	161,7	1,9
Kerben	137 048 02	459	276,4	602,14	9,2	39,0	23,3	18,9	207,2	1,2
Kollig	137 053 02	520	342,6	658,84	5,2	39,7	68,7	55,7	237,4	3,6
Lonnig	137 065 02	1 201	923,8	769,23	8,4	99,8	317,7	257,7	545,1	8,2
Mertloch	137 070 02	1 387	801,3	577,73	18,6	91,0	152,3	123,5	553,1	9,7
Münstermaifeld, St.	137 501 02	3 537	2 106,4	595,53	58,7	293,9	462,2	378,3	1 318,1	40,1
Naunheim	137 080 02	446	241,9	542,43	11,1	31,3	26,1	21,2	175,7	1,1
Ochtendung	137 086 02	5 354	4 144,9	774,16	35,5	510,7	1 743,6	1 414,0	2 021,7	136,8
Pillig	137 087 02	463	215,9	466,25	10,8	37,1	6,0	4,8	159,3	2,0
Polch, St.	137 089 02	6 830	6 401,1	937,20	52,7	885,8	3 155,6	2 567,1	2 435,3	433,0
Rüber	137 095 02	907	587,2	647,40	13,4	70,2	61,8	50,1	447,1	2,7
Trimbs	137 102 02	590	298,0	505,07	5,3	41,6	17,8	14,4	233,3	1,8
Welling	137 112 02	894	516,6	577,85	8,0	67,6	79,8	64,7	363,9	9,7
Wierschem	137 114 02	323	269,7	835,11	9,8	33,1	121,9	98,8	122,7	4,8

VG Mendig	137 000 04	13 343	9 951,6	745,83	37,2	1 656,8	3 273,7	2 660,9	5 193,3	356,8
Bell	137 008 04	1 351	1 152,2	852,82	6,8	144,9	453,6	367,9	588,8	37,8
Mendig, St.	137 069 04	8 759	6 725,1	767,79	14,5	1 189,8	2 378,2	1 934,7	3 285,7	271,5
Rieden	137 093 04	1 225	732,0	597,57	2,7	116,9	137,9	111,8	472,4	22,7
Thür	137 101 04	1 456	1 055,0	724,62	11,6	162,5	301,5	244,5	609,6	22,6
Volkesfeld	137 106 04	552	287,3	520,47	1,6	42,6	2,5	2,0	236,9	2,2

VG Pellenz	137 000 01	16 338	14 668,1	897,79	56,1	1 942,6	6 780,9	5 577,5	6 262,2	755,1
Kretz	137 056 01	712	892,0	1 252,78	2,4	126,7	589,9	478,4	248,6	32,9
Kruft	137 057 01	3 957	3 567,7	901,61	26,2	509,2	1 589,1	1 328,0	1 467,4	215,1
Nickenich	137 081 01	3 669	2 769,0	754,70	10,5	371,2	890,9	722,5	1 555,6	92,8
Plaidt	137 088 01	5 831	5 748,0	985,76	10,3	702,8	3 225,9	2 655,1	2 081,8	274,2
Saffig	137 096 01	2 169	1 691,5	779,86	6,8	232,6	485,1	393,4	908,7	140,1

Landkreis Verbandsgemeinde Gemeinde	Gem.- Schl.- Nr.	Be- völkerung am 30.06.2016	Steuereinnahmen insgesamt (netto)		Einnahmen aus der / dem					
					Grundsteuer		Gewerbesteuer		Gemeindeanteil an der	
					A	B	Auf- kommen (brutto)	Ein- nahmen (netto) ¹	Ein- kommen- steuer	Umsatz- steuer
					Anzahl		1 000 EUR	EUR je Einw.	1 000 EUR	

noch: LK Mayen-Koblenz

VG Rhein-Mosel	137 000 09	26 872	20 729,9	771,43	147,1	3 694,4	5 148,4	4 181,7	12 067,3	553,0
Alken	137 201 09	658	455,0	691,45	2,6	89,8	101,7	83,5	264,4	13,2
Brey	137 204 09	1 502	1 041,9	693,69	4,7	161,6	149,2	121,4	740,3	9,9
Brodembach	137 205 09	636	444,0	698,09	3,2	100,4	101,9	82,7	240,5	14,1
Burgen	137 206 09	733	449,6	613,40	3,2	88,7	98,5	79,9	267,3	6,4
Dieblich	137 207 09	2 483	1 940,9	781,66	18,1	326,8	421,3	341,7	1 215,7	32,1
Hatzenport	137 208 09	632	269,6	426,59	3,0	53,4	40,7	33,0	173,5	4,0
Kobern-Gondorf	137 212 09	3 153	4 020,6	1 275,16	36,9	900,8	2 210,2	1 792,4	1 227,6	54,8
Lehmen	137 504 09	1 348	782,1	580,17	14,2	94,1	75,1	60,9	602,2	5,1
Löf	137 214 09	1 518	848,4	558,91	8,5	162,9	78,6	63,8	580,1	29,8
Macken	137 215 09	364	240,8	661,66	5,9	32,6	52,3	42,4	156,7	2,0
Niederfell	137 217 09	1 034	471,4	455,94	5,8	86,3	71,7	58,1	279,8	38,9
Nörtershausen	137 219 09	1 115	916,4	821,85	2,7	143,1	186,1	150,9	604,6	10,6
Oberfell	137 220 09	1 131	847,2	749,07	0,9	131,3	260,7	211,4	476,9	24,1
Rhens, St.	137 221 09	2 922	2 358,0	806,97	12,7	365,1	655,6	533,4	1 388,8	50,4
Spay	137 223 09	1 921	384,3	200,04	2,2	202,4	-903,4	-734,9	764,1	144,4
Waldesch	137 227 09	2 205	2 009,4	911,28	0,6	321,9	513,8	418,0	1 233,2	27,6
Winningen	137 230 09	2 445	2 351,5	961,77	16,7	309,2	894,2	729,6	1 219,8	68,3
Wolken	137 231 09	1 072	898,9	838,55	5,1	124,0	140,2	113,7	631,9	17,4
VG Vallendar	137 000 07	15 245	12 144,2	796,60	14,4	1 918,8	3 212,2	2 614,8	7 197,6	339,0
Niederwerth	137 218 07	1 318	815,9	619,06	1,6	121,8	183,8	149,0	532,2	8,0
Urbar	137 224 07	3 196	2 659,8	832,22	2,7	403,4	751,3	609,3	1 584,3	46,3
Vallendar, St.	137 226 07	8 377	6 956,5	830,43	4,5	1 083,5	1 959,5	1 599,0	3 974,5	264,5
Weitersburg	137 229 07	2 354	1 712,0	727,28	5,6	310,2	317,6	257,5	1 106,6	20,3
VG Vordereifel	137 000 03	16 340	10 221,8	625,57	72,2	1 516,5	2 719,5	2 202,3	6 093,8	296,3
Acht	137 001 03	68	39,6	582,46	0,5	8,7	7,3	6,0	24,0	0,2
Anschau	137 004 03	278	195,8	704,29	1,7	29,7	59,2	47,6	112,8	3,5
Arft	137 006 03	251	106,6	424,58	0,7	20,4	-0,8	-0,6	84,7	0,3
Baar	137 007 03	759	417,3	549,86	4,6	94,2	120,6	97,8	197,9	20,9
Bermel	137 011 03	346	137,0	395,85	1,8	27,8	5,7	4,6	101,6	0,4
Boos	137 014 03	609	271,2	445,25	3,5	58,2	54,4	44,1	156,5	7,7
Ditscheid	137 019 03	263	113,5	431,46	1,7	16,5	10,0	8,1	85,4	1,2
Ettringen	137 025 03	2 701	1 522,8	563,80	5,0	236,7	334,9	271,6	961,3	42,4
Hausten	137 034 03	390	193,8	496,97	1,3	31,6	1,8	1,5	158,2	0,4
Heresbach	137 035 03	507	302,5	596,65	4,9	57,2	83,7	67,9	168,2	2,7
Hirten	137 036 03	246	124,6	506,63	1,1	18,4	16,3	13,1	91,1	0,4
Kehrig	137 043 03	1 176	905,6	770,09	7,4	112,8	286,2	232,1	517,5	33,9
Kirchwald	137 049 03	960	454,4	473,29	2,6	76,3	62,7	50,9	310,4	8,7
Kottenheim	137 055 03	2 683	1 973,6	735,59	1,9	272,2	559,2	453,5	1 140,3	101,4
Langenfeld	137 060 03	664	701,9	1 057,05	0,5	62,5	411,6	333,8	289,6	13,0
Langscheid	137 061 03	92	62,6	680,47	0,3	13,5	0,7	0,6	47,6	0,4
Lind	137 063 03	52	25,9	497,69	0,9	6,5	-	-	18,3	0,1
Luxem	137 066 03	292	118,4	405,60	3,9	20,6	10,7	8,6	83,0	1,8
Monreal	137 074 03	808	441,4	546,25	11,8	66,9	71,8	58,2	295,0	6,7
Münk	137 077 03	247	124,3	503,30	1,1	23,9	-0,0	-0,0	94,1	4,8
Nachtsheim	137 079 03	539	300,8	558,07	2,8	47,0	66,9	54,3	190,9	4,7
Reudelsterz	137 092 03	371	200,4	540,22	1,9	25,0	11,4	9,1	162,0	1,3
Sankt Johann	137 097 03	926	568,5	613,94	1,9	87,3	108,6	88,1	378,0	11,1
Siebenbach	137 099 03	210	239,0	1 138,18	1,4	19,7	155,6	125,1	86,3	5,7
Virneburg	137 105 03	376	184,8	491,50	0,8	38,8	17,5	14,2	128,0	2,2
Weiler	137 110 03	479	311,0	649,29	5,7	39,8	70,7	57,4	189,6	17,5
Welschenbach	137 113 03	47	184,4	3 924,06	0,7	4,4	192,8	155,0	21,4	2,8
VG Weißenthurm	137 000 08	34 513	34 597,8	1 002,46	59,2	5 196,5	18 049,2	14 643,4	12 850,8	1 686,0
Bassenheim	137 202 08	2 944	2 540,9	863,08	18,9	605,4	489,2	396,7	1 451,8	48,0
Kaltenengers	137 209 08	2 101	1 316,2	626,48	3,6	243,0	226,4	183,6	851,3	23,0
Kettig	137 211 08	3 352	2 426,4	723,86	12,6	389,6	676,1	548,3	1 398,1	60,7
Mülheim-Kärlich, St.	137 216 08	11 134	17 048,8	1 531,24	18,3	2 176,3	11 413,7	9 256,0	4 509,2	1 032,1
Sankt Sebastian	137 222 08	2 612	1 489,9	570,40	3,4	263,1	265,5	215,3	986,0	13,7
Urmitz	137 225 08	3 465	4 412,4	1 273,41	1,8	552,6	2 540,3	2 060,1	1 611,3	172,3

Landkreis Verbandsgemeinde Gemeinde	Gem.- Schl.- Nr.	Be- völkerung am 30.06.2016	Steuereinnahmen insgesamt (netto)		Einnahmen aus der / dem					
					Grundsteuer		Gewerbesteuer		Gemeindeanteil an der	
					A	B	Auf- kommen (brutto)	Ein- nahmen (netto) ¹	Ein- kommen- steuer	Umsatz- steuer
					Anzahl		1 000 EUR	EUR je Einw.	1 000 EUR	
Weißenthurm, St.	137 228 08	8 905	5 363,2	602,27	0,7	966,6	2 438,1	1 983,4	2 043,1	336,2
LK Neuwied	138 000 00	181 351	186 918,3	1 030,70	342,8	25 340,4	102 170,9	83 203,7	67 106,5	8 776,4
Neuwied, gkSt.	138 045 00	64 678	56 447,4	872,75	49,2	10 345,2	23 648,3	19 619,3	20 937,0	3 935,1
VG Asbach	138 000 01	22 140	47 784,6	2 158,29	60,6	2 697,5	42 046,8	33 999,5	9 406,0	1 514,8
Asbach	138 003 01	7 225	5 237,0	724,85	31,2	916,3	1 707,0	1 384,3	2 687,0	187,1
Buchholz (Ww.)	138 080 01	4 439	5 492,3	1 237,28	11,4	486,6	3 589,4	2 885,8	1 852,1	233,0
Neustadt (Wied)	138 044 01	6 255	12 412,0	1 984,33	13,8	815,1	10 544,4	8 477,4	2 648,9	426,2
Windhagen	138 077 01	4 221	24 643,3	5 838,26	4,3	479,5	26 206,0	21 252,0	2 217,9	668,5
VG Bad Hönningen	138 000 02	11 874	9 412,9	792,73	25,6	1 394,9	4 448,4	3 613,1	3 975,1	337,0
Bad Hönningen, St.	138 004 02	5 804	5 457,0	940,22	6,4	748,6	3 123,3	2 537,7	1 904,5	219,5
Hammerstein	138 024 02	330	226,5	686,27	3,9	28,2	106,3	87,0	103,2	2,7
Leutesdorf	138 038 02	1 788	915,0	511,73	9,4	168,4	148,7	120,6	587,9	19,1
Rheinbrohl	138 063 02	3 952	2 814,4	712,15	6,0	449,7	1 070,1	867,8	1 379,6	95,6
VG Dierdorf	138 000 03	10 784	8 306,0	770,21	40,9	1 336,6	3 706,7	3 006,2	3 512,1	364,6
Dierdorf, St.	138 012 03	5 692	3 463,8	608,55	25,3	754,2	1 064,0	862,8	1 595,9	199,3
Großmaiseheid	138 023 03	2 357	3 057,6	1 297,26	6,7	292,8	2 224,8	1 804,2	835,4	111,5
Isenburg	138 031 03	616	339,3	550,87	2,1	53,9	59,3	48,3	228,9	2,9
Kleinmaiseheid	138 034 03	1 312	990,9	755,26	2,6	165,9	305,5	247,7	525,3	43,8
Marienhausen	138 201 03	482	272,0	564,41	3,1	37,1	28,6	23,2	202,3	5,1
Stebach	138 069 03	325	182,2	560,53	1,0	32,6	24,7	20,0	124,4	2,0
VG Linz am Rhein	138 000 04	18 332	22 935,6	1 251,12	27,8	2 440,7	14 120,8	11 451,4	7 945,1	943,6
Dattenberg	138 009 04	1 512	1 106,7	731,93	3,6	171,4	337,7	273,9	610,8	37,9
Kasbach-Ohlenberg	138 501 04	1 388	974,7	702,21	3,1	143,5	195,7	158,7	651,1	15,2
Leubsdorf	138 037 04	1 612	962,4	597,03	2,8	184,8	130,9	106,1	649,5	11,5
Linz am Rhein, St.	138 041 04	5 951	6 246,6	1 049,68	6,7	802,2	3 261,8	2 645,2	2 424,4	333,7
Ockenfels	138 055 04	1 032	753,6	730,26	2,6	126,9	122,4	99,3	513,3	7,4
Skt. Katharinen (LK Neuwied)	138 068 04	3 358	7 634,5	2 273,53	5,8	460,2	6 723,2	5 452,2	1 467,0	233,4
Vettelschoß	138 075 04	3 479	5 257,1	1 511,09	3,1	551,7	3 349,2	2 716,0	1 629,1	304,5
VG Puderbach	138 000 05	14 545	9 434,2	648,62	56,3	1 862,6	2 869,7	2 327,2	4 676,3	444,1
Dernbach	138 011 05	1 022	1 713,2	1 676,32	4,6	224,9	1 313,4	1 065,1	331,2	83,7
Döttesfeld	138 013 05	621	289,0	465,40	2,0	63,0	30,1	24,4	194,0	1,4
Dürrholz	138 014 05	1 264	703,5	556,54	3,2	201,3	77,2	62,6	400,0	31,6
Hanroth	138 025 05	625	295,3	472,54	1,7	66,3	34,3	27,8	194,0	4,4
Harschbach	138 027 05	407	277,8	682,67	2,0	35,7	74,9	60,8	158,9	18,7
Linkenbach	138 040 05	475	263,4	554,44	2,8	47,8	20,9	17,0	189,0	2,5
Niederhofen	138 048 05	431	178,8	414,88	0,5	36,9	11,5	9,3	129,2	1,6
Niederwambach	138 050 05	433	284,2	656,37	3,3	48,9	79,6	64,5	155,9	9,1
Oberdreis	138 052 05	842	406,9	483,24	6,8	86,4	65,9	53,4	239,2	13,0
Puderbach	138 057 05	2 367	1 563,3	660,44	6,3	332,8	449,4	364,5	748,5	102,2
Ratzert	138 058 05	231	101,2	438,27	1,6	21,8	3,3	2,7	73,0	0,2
Raubach	138 059 05	1 893	1 411,3	745,55	2,6	289,3	467,9	379,4	591,6	140,9
Rodenbach bei Puderbach	138 064 05	628	288,9	460,06	2,8	63,8	29,9	24,3	189,5	3,1
Steimel	138 070 05	1 260	640,6	508,39	2,9	146,6	65,4	53,1	422,5	9,7
Urbach	138 074 05	1 473	768,2	521,50	7,0	142,7	102,8	83,3	510,8	20,6
Woldert	138 078 05	573	248,5	433,76	6,2	54,3	43,0	34,9	149,2	1,7
VG Rengsdorf	138 000 06	16 733	15 744,8	940,94	37,1	2 321,8	7 239,0	5 868,6	6 841,8	615,0
Anhausen	138 002 06	1 366	1 062,2	777,57	4,6	210,8	208,5	167,6	571,5	103,2
Bonefeld	138 005 06	957	519,5	542,81	4,7	105,8	106,8	86,6	305,3	14,8
Ehlscheid	138 015 06	1 416	897,1	633,51	2,6	198,0	112,2	91,0	589,0	10,1
Hardert	138 026 06	852	468,9	550,31	2,4	96,5	67,2	54,5	304,5	7,9
Hümmerich	138 030 06	769	440,4	572,69	1,1	85,1	63,4	51,4	294,6	4,7
Kurtscheid	138 036 06	949	1 068,0	1 125,38	1,8	156,9	547,0	443,6	398,0	61,8
Meinborn	138 042 06	532	321,4	604,22	2,7	42,9	60,5	48,6	221,4	4,4

Landkreis Verbandsgemeinde Gemeinde	Gem.- Schl.- Nr.	Be- völkerung am 30.06.2016	Steuereinnahmen insgesamt (netto)		Einnahmen aus der / dem					
					Grundsteuer		Gewerbesteuer		Gemeindeanteil an der	
					A	B	Auf- kommen (brutto)	Ein- nahmen (netto) ¹	Ein- kommen- steuer	Umsatz- steuer
					Anzahl		1 000 EUR	EUR je Einw.	1 000 EUR	
noch: LK Neuwied										
Melsbach	138 043 06	1 992	1 515,9	760,98	1,5	254,6	304,5	247,0	981,0	26,1
Oberhonnefeld-Gierend	138 053 06	1 105	1 192,0	1 078,73	1,8	181,9	754,5	611,9	318,5	74,7
Oberraden	138 054 06	658	596,7	906,85	3,3	76,0	273,5	221,8	272,9	18,3
Rengsdorf	138 061 06	2 712	4 674,8	1 723,74	1,7	497,6	3 403,4	2 760,0	1 225,2	183,6
Rüschheid	138 066 06	783	469,9	600,15	2,0	88,7	36,8	29,9	334,4	11,2
Straßenhaus	138 071 06	1 902	1 579,3	830,35	4,5	247,1	598,1	485,0	764,5	71,1
Thalhausen	138 072 06	740	938,8	1 268,63	2,3	79,9	702,6	569,8	260,9	23,1
VG Unkel	138 000 07	13 106	10 218,3	779,66	28,1	1 810,5	2 160,7	1 752,8	6 212,5	359,0
Bruchhausen	138 008 07	974	469,1	481,65	5,2	108,9	-153,9	-124,8	459,1	16,2
Erpel	138 019 07	2 561	1 648,7	643,79	6,1	301,9	234,4	190,7	1 115,4	22,1
Rheinbreitbach	138 062 07	4 481	4 378,9	977,22	2,9	693,4	1 262,3	1 023,7	2 444,2	196,7
Unkel, St.	138 073 07	5 090	3 721,5	731,14	14,0	706,3	817,9	663,2	2 193,9	124,0
VG Waldbreitbach	138 000 08	9 159	6 634,5	724,37	17,2	1 130,6	1 930,5	1 565,5	3 600,6	263,3
Breitscheid	138 006 08	2 092	1 923,6	919,49	3,3	278,9	869,4	705,1	868,8	45,3
Datzeroth	138 010 08	251	119,9	477,56	1,8	27,5	1,6	1,3	86,8	0,7
Hausen (Wied)	138 007 08	1 906	1 133,7	594,78	5,1	177,7	324,6	263,2	612,5	69,6
Niederbreitbach	138 047 08	1 588	920,1	579,39	2,3	181,2	96,3	78,1	634,8	14,5
Roßbach	138 065 08	1 473	1 167,3	792,44	2,4	194,8	278,4	225,8	718,7	16,3
Waldbreitbach	138 076 08	1 849	1 370,1	740,97	2,3	270,5	360,2	292,1	679,0	116,9
LK Rhein-Hunsrück-Kreis	140 000 00	103 026	91 516,2	888,28	706,0	13 112,7	43 987,4	35 733,1	37 138,9	4 273,3
Boppard, St.	140 501 00	15 434	14 970,3	969,96	25,1	2 206,8	7 010,9	5 703,4	6 006,2	817,7
VG Emmelshausen	140 000 02	14 591	12 346,6	846,18	84,6	1 818,0	5 106,3	4 145,3	5 792,9	438,9
Badenhard	140 005 02	145	90,7	625,19	3,5	12,6	21,3	17,1	56,5	0,5
Beulich	140 201 02	502	302,9	603,39	6,6	46,4	82,9	67,2	177,9	3,0
Bickenbach	140 014 02	334	227,8	681,99	6,0	32,8	117,6	94,5	89,7	3,6
Birkheim	140 016 02	144	85,6	594,51	3,0	16,7	3,3	2,7	62,3	0,7
Dörth	140 031 02	518	1 673,7	3 231,16	1,6	176,4	1 448,9	1 175,0	204,3	115,0
Emmelshausen, St.	140 036 02	4 766	3 549,8	744,81	6,3	629,1	1 051,9	858,4	1 915,6	123,1
Gondershausen	140 043 02	1 300	755,1	580,87	5,5	125,2	127,1	103,1	490,0	23,6
Halsenbach	140 045 02	1 291	1 477,6	1 144,53	7,2	198,2	871,0	706,4	496,4	64,8
Hausbay	140 047 02	177	277,3	1 566,67	2,4	19,9	214,2	173,7	72,6	8,1
Hungenroth	140 060 02	266	186,0	699,23	2,8	29,2	55,4	44,9	102,4	6,1
Karbach	140 063 02	616	322,5	523,56	4,6	47,5	46,2	37,5	225,5	5,9
Kratzenburg	140 075 02	396	301,2	760,67	3,6	38,1	114,1	92,5	161,2	4,4
Leiningen	140 084 02	727	619,6	852,30	3,8	77,7	242,2	196,4	323,4	16,2
Lingerhahn	140 087 02	453	288,0	635,75	1,9	47,0	78,1	63,3	157,9	16,1
Maisborn	140 089 02	129	73,4	569,23	-0,6	12,6	11,0	8,9	48,8	1,6
Mermuth	140 093 02	234	146,0	623,84	5,0	27,4	12,2	9,9	100,7	2,2
Morshausen	140 205 02	363	195,7	538,99	3,7	34,5	14,4	11,7	142,8	2,0
Mühlpfad	140 098 02	73	32,9	451,14	1,8	6,5	-	-	24,2	0,3
Ney	140 102 02	338	258,3	764,14	3,9	35,2	56,4	45,7	169,8	1,7
Niedert	140 108 02	129	294,2	2 280,80	2,3	16,1	272,2	220,7	43,1	11,4
Norath	140 110 02	458	299,8	654,64	2,0	44,1	40,9	33,1	216,3	1,8
Pfalzfeld	140 117 02	640	525,8	821,50	1,8	92,4	173,3	140,5	255,6	23,3
Schwall	140 140 02	329	236,0	717,29	1,2	30,8	48,8	39,6	161,7	1,8
Thörlingen	140 149 02	149	68,6	460,45	2,2	12,2	2,3	1,9	50,1	1,7
Utzenhain	140 156 02	114	58,1	509,33	2,5	9,5	0,9	0,7	44,2	0,1
VG Kastellaun	140 000 03	15 807	12 272,0	776,36	139,6	1 780,9	5 686,5	4 611,4	5 158,7	534,5
Alterkülz	140 001 03	430	317,4	738,12	7,0	40,4	129,0	104,6	146,9	17,1
Bell (Hunsrück)	140 009 03	1 459	896,0	614,11	22,7	112,1	322,4	261,5	473,8	20,7
Beltheim	140 010 03	1 971	1 157,7	587,37	17,4	168,0	321,4	260,7	652,6	49,9
Braunshorn	140 018 03	605	397,4	656,85	6,6	51,0	140,0	113,5	216,5	7,1
Buch	140 021 03	879	532,6	605,91	11,2	69,6	173,1	140,4	298,4	9,8
Dommershausen	140 202 03	1 080	1 763,0	1 632,38	15,1	132,8	1 381,4	1 120,3	414,3	77,5
Gödenroth	140 042 03	469	481,8	1 027,28	5,8	41,7	292,7	237,4	191,0	4,6

Landkreis Verbandsgemeinde Gemeinde	Gem.- Schl.- Nr.	Be- völkerung am 30.06.2016	Steuereinnahmen insgesamt (netto)		Einnahmen aus der / dem					
					Grundsteuer		Gewerbesteuer		Gemeindeanteil an der	
					A	B	Auf- kommen (brutto)	Ein- nahmen (netto) ¹	Ein- kommen- steuer	Umsatz- steuer
					Anzahl		1 000 EUR	EUR je Einw.	1 000 EUR	

noch: LK Rhein-Hunsrück-Kreis

Hasselbach	140 046 03	199	79,5	399,62	4,2	13,2	-	-	61,0	0,4
Hollnich	140 055 03	305	153,7	503,80	2,2	24,2	2,8	2,2	121,1	2,5
Kastellaun, St.	140 064 03	5 360	4 655,9	868,63	2,9	812,7	2 438,9	1 977,8	1 587,3	267,1
Korweiler	140 073 03	83	38,5	464,28	1,7	6,7	5,4	4,4	25,0	0,4
Lahr	140 502 03	163	74,3	455,69	2,0	17,0	0,5	0,4	53,5	0,8
Mastershausen	140 204 03	981	726,0	740,11	10,2	138,9	236,4	191,7	319,8	62,5
Michelbach	140 095 03	167	73,0	437,18	3,9	10,8	9,4	7,6	49,8	0,7
Mörsdorf	140 503 03	609	386,8	635,17	6,3	65,1	150,7	122,2	182,7	7,3
Roth	140 131 03	256	113,3	442,55	4,9	16,3	3,7	3,0	86,9	1,1
Spesenroth	140 147 03	136	85,8	630,68	3,8	11,2	15,4	12,5	57,3	0,7
Uhler	140 153 03	354	199,6	563,89	5,8	25,4	52,9	42,8	123,3	1,3
Zilshausen	140 504 03	301	139,7	464,22	5,9	23,9	10,3	8,3	97,5	2,9
VG Kirchberg (Hunsrück)	140 000 04	19 882	16 056,7	807,60	188,2	2 582,1	7 885,4	6 442,4	6 014,7	751,5
Bärenbach	140 006 04	439	2 245,3	5 114,54	2,3	130,4	2 422,9	1 971,1	112,1	27,3
Belg	140 007 04	136	51,4	378,27	3,4	7,5	-0,3	-0,3	39,8	0,3
Büchenbeuren	140 024 04	1 731	1 282,5	740,90	4,0	318,0	617,4	507,9	415,9	30,2
Dickenschied	140 028 04	711	491,5	691,33	5,9	61,0	140,2	113,7	296,2	9,7
Dill	140 029 04	189	81,9	433,50	6,6	11,1	0,8	0,7	62,4	0,1
Dillendorf	140 030 04	589	238,6	405,17	3,2	38,5	20,5	16,7	176,7	0,5
Gehlweiler	140 040 04	229	100,9	440,41	1,4	17,6	15,0	12,2	67,3	0,7
Gemünden	140 041 04	1 256	782,3	622,86	5,8	143,0	304,2	251,0	349,9	28,1
Hahn	140 044 04	200	97,5	487,67	3,0	17,1	4,7	3,9	72,9	0,2
Hecken	140 048 04	113	47,1	417,12	4,3	6,8	-	-	35,0	0,4
Heinzenbach	140 049 04	430	215,4	500,97	3,4	37,5	16,9	13,7	154,3	4,8
Henau	140 050 04	141	96,8	686,34	2,2	12,5	40,7	32,8	44,5	3,7
Hirschfeld (Hunsrück)	140 053 04	287	177,7	619,16	4,7	34,8	64,0	51,9	79,9	4,8
Kappel	140 062 04	471	281,6	597,95	10,5	37,9	99,1	80,3	148,1	3,5
Kirchberg (Hunsrück), St.	140 067 04	3 936	3 556,7	903,62	12,6	621,8	1 796,7	1 474,7	1 196,0	242,0
Kludenbach	140 071 04	99	65,0	656,86	2,3	8,2	10,1	8,0	46,0	0,2
Laufersweiler	140 081 04	840	372,0	442,87	5,3	66,5	82,5	66,9	218,0	10,8
Lautzenhausen	140 082 04	396	1 114,2	2 813,64	2,9	249,2	618,0	504,3	123,1	233,6
Lindenschied	140 086 04	200	167,4	837,20	4,0	18,9	70,9	57,5	79,9	5,8
Maitzborn	140 090 04	114	96,0	841,93	4,2	16,0	49,6	40,4	33,7	1,2
Metzenhausen	140 094 04	112	39,5	352,32	3,9	7,7	-15,3	-12,4	39,5	0,3
Nieder Kostenz	140 105 04	175	125,2	715,56	4,8	12,2	47,5	38,5	68,7	0,5
Niedersohren	140 107 04	451	212,5	471,18	3,3	36,2	20,1	16,3	154,8	1,0
Niederweiler	140 109 04	403	530,1	1 315,47	4,9	36,6	425,3	344,9	129,5	13,1
Ober Kostenz	140 111 04	252	140,0	555,71	7,9	18,3	11,2	9,0	99,9	4,2
Raversbeuren	140 120 04	136	79,5	584,36	5,8	11,2	22,5	18,3	43,5	0,1
Reckershausen	140 122 04	356	236,1	663,15	6,9	37,0	96,5	78,2	106,4	5,7
Rödelhausen	140 128 04	131	58,6	447,53	3,9	12,0	6,0	4,9	36,2	0,9
Rödern	140 129 04	196	88,5	451,41	2,3	13,8	2,0	1,6	66,9	2,8
Rohrbach	140 130 04	183	71,7	391,68	4,5	10,5	6,4	5,2	47,9	0,3
Schlierschied	140 135 04	183	164,8	900,81	4,9	19,7	61,4	49,8	62,1	27,9
Schwarzen	140 141 04	143	48,2	336,89	4,4	9,7	4,0	3,2	29,3	0,7
Sohren	140 145 04	3 244	1 966,2	606,11	7,4	398,0	722,9	595,0	877,5	77,7
Sohrschied	140 146 04	112	49,6	443,29	2,2	7,3	4,7	3,8	35,1	0,9
Todenroth	140 151 04	85	28,7	337,75	1,4	8,0	0,6	0,5	17,9	0,2
Unzenberg	140 154 04	415	236,6	570,13	7,0	28,0	45,0	36,8	161,8	1,8
Wahlenau	140 159 04	197	93,9	476,85	4,1	15,5	14,3	11,6	61,6	0,5
Womrath	140 163 04	190	113,8	599,06	6,2	14,1	-	-	92,2	0,7
Woppenroth	140 164 04	257	137,9	536,75	7,4	20,0	32,4	26,7	78,8	3,8
Würrich	140 165 04	154	73,1	474,38	3,1	11,8	3,8	3,1	53,1	0,4
VG Rheinböllen	140 000 05	10 214	7 906,7	774,11	68,9	1 002,2	2 825,4	2 295,2	4 199,4	301,9
Argenthal	140 003 05	1 645	977,8	594,41	14,5	155,0	159,8	130,0	640,8	29,2
Benzweiler	140 011 05	209	107,6	514,82	3,2	19,1	5,8	4,7	79,7	0,3
Dichtelbach	140 027 05	645	273,7	424,27	3,2	37,2	-81,5	-65,5	293,4	3,0
Ellern (Hunsrück)	140 035 05	851	749,6	880,79	7,8	93,0	218,9	177,5	442,3	26,6
Erbach	140 037 05	277	151,1	545,40	1,6	24,4	15,2	12,4	110,6	0,8
Kisselbach	140 068 05	597	406,3	680,60	4,5	0,1	189,7	151,2	238,1	9,9

Landkreis Verbandsgemeinde Gemeinde	Gem.- Schl.- Nr.	Be- völkerung am 30.06.2016	Steuereinnahmen insgesamt (netto)		Einnahmen aus der / dem					
					Grundsteuer		Gewerbesteuer		Gemeindeanteil an der	
					A	B	Auf- kommen (brutto)	Ein- nahmen (netto) ¹	Ein- kommen- steuer	Umsatz- steuer
					Anzahl		1 000 EUR	EUR je Einw.	1 000 EUR	
Liebshausen	140 085 05	484	359,2	742,23	4,3	45,0	75,6	61,3	233,9	11,7
Mörschbach	140 096 05	345	274,9	796,87	4,7	43,2	110,6	90,0	128,6	7,4
Rheinböllen, St.	140 125 05	4 073	3 882,4	953,21	11,1	484,5	2 054,7	1 671,6	1 494,4	207,7
Riesweiler	140 127 05	706	455,2	644,77	8,1	72,0	8,6	7,0	363,1	2,5
Schnorbach	140 138 05	246	196,5	798,93	3,0	19,0	67,8	55,0	115,3	2,5
Steinbach	140 148 05	136	72,4	532,12	2,8	9,5	-	-	59,0	0,4
VG Sankt Goar-Oberwesel	140 000 06	8 881	7 936,3	893,63	66,1	1 321,6	3 482,9	2 833,4	3 355,7	306,3
Damscheid	140 025 06	641	405,5	632,57	8,1	59,5	114,0	92,8	235,6	6,0
Laudert	140 080 06	415	558,9	1 346,77	5,3	54,0	390,0	317,2	166,8	12,2
Niederburg	140 104 06	661	388,5	587,68	3,0	67,2	38,7	31,5	281,1	3,2
Oberwesel, St.	140 112 06	2 869	2 299,7	801,56	23,8	479,6	637,4	518,6	1 133,9	127,3
Perscheid	140 116 06	369	195,7	530,46	6,0	32,4	29,5	24,0	129,7	1,8
Sankt Goar, St.	140 133 06	2 713	1 681,7	619,87	14,0	398,0	322,6	262,5	942,1	46,0
Urbar	140 155 06	714	445,1	623,42	2,6	99,5	63,3	51,5	280,9	7,4
Wiebelsheim	140 161 06	499	1 961,2	3 930,35	3,2	131,4	1 887,4	1 535,4	185,6	102,4
VG Simmern / Hunsrück	140 000 07	18 217	20 027,6	1 099,39	133,6	2 401,2	11 989,9	9 702,0	6 611,3	1 122,5
Altweidelbach	140 002 07	244	140,7	576,53	3,8	20,6	30,3	24,5	89,4	1,2
Belgweiler	140 008 07	210	102,1	485,98	3,1	14,5	0,0	0,0	82,4	0,9
Bergenhäuser	140 012 07	113	57,2	506,14	-	-0,0	30,1	24,4	31,4	0,9
Biebern	140 015 07	323	202,3	626,25	3,9	30,7	41,0	33,3	128,3	5,1
Bubach	140 020 07	269	168,3	625,63	5,1	18,6	36,5	28,8	113,1	1,7
Budenbach	140 023 07	172	216,0	1 255,86	2,5	16,6	135,4	109,4	80,8	5,6
Fronhofen	140 039 07	222	123,5	556,28	5,5	16,8	11,1	9,0	90,0	1,5
Holzbach	140 056 07	497	299,7	603,07	7,2	43,6	52,7	42,8	202,7	1,9
Horn	140 058 07	331	252,5	762,90	6,2	30,6	68,8	55,8	154,5	2,8
Keidelheim	140 065 07	307	237,5	773,77	2,5	25,9	25,6	20,7	187,1	0,9
Klosterkumbd	140 070 07	265	215,9	814,77	6,2	30,9	71,3	57,8	111,3	8,0
Külz (Hunsrück)	140 076 07	484	253,3	523,33	4,5	48,5	-12,8	-10,4	206,0	2,9
Kümbdchen	140 077 07	461	256,5	556,31	4,3	37,8	34,3	27,8	183,7	1,6
Laubach	140 079 07	426	211,0	495,37	8,8	39,9	20,5	16,6	139,2	4,8
Mengerschied	140 092 07	718	405,2	564,38	6,9	62,8	61,0	49,5	278,7	4,3
Mutterschied	140 099 07	498	167,0	335,42	4,0	34,7	13,9	11,2	114,5	0,5
Nannhausen	140 100 07	577	340,3	589,72	5,6	44,9	43,7	35,5	227,7	24,3
Neuerkirch	140 101 07	277	210,1	758,61	3,8	16,2	75,3	60,9	122,8	5,4
Niederkumbd	140 106 07	312	555,0	1 778,93	2,4	28,2	476,4	382,5	117,7	23,4
Ohlweiler	140 113 07	332	296,4	892,80	3,9	34,8	118,1	96,0	151,1	9,3
Oppertshausen	140 115 07	116	72,6	625,92	1,8	10,1	1,9	1,5	56,5	2,5
Pleizenhausen	140 118 07	250	160,8	643,13	3,1	22,2	26,7	21,6	109,6	2,9
Ravengiersburg	140 119 07	325	163,3	502,57	3,4	27,8	8,8	7,1	119,1	4,5
Rayerschied	140 121 07	102	51,1	500,71	-	-	2,9	2,3	48,1	0,2
Reich	140 123 07	343	310,5	905,23	4,5	22,4	161,1	116,7	161,1	5,2
Riegenroth	140 126 07	242	226,1	934,49	-	-	189,7	152,3	71,3	1,5
Sargenroth	140 134 07	443	398,8	900,24	6,7	35,5	236,1	191,5	157,8	5,4
Schönborn	140 139 07	259	130,5	503,75	6,5	17,5	0,4	0,3	104,6	0,4
Simmern/Hunsrück, St.	140 144 07	7 893	13 141,3	1 664,93	5,7	1 565,9	9 952,9	8 071,4	2 511,0	974,5
Tiefenbach	140 150 07	730	389,8	533,97	4,3	65,2	39,7	32,2	277,8	5,4
Wahlbach	140 158 07	183	114,9	627,86	3,5	-	41,4	32,8	73,3	3,7
Wüschheim	140 166 07	293	157,3	536,79	4,3	38,0	-4,9	-4,0	108,8	9,5
LK Rhein-Lahn-Kreis	141 000 00	123 455	98 721,5	799,66	537,8	13 714,6	41 667,4	34 084,5	45 803,9	3 936,9
Lahnstein, gkSt.	141 075 00	17 990	19 610,2	1 090,06	12,6	2 557,4	10 668,7	8 828,3	7 192,4	874,3
VG Bad Ems	141 000 01	16 673	12 416,5	744,71	20,9	1 824,1	5 187,4	4 209,2	5 690,8	593,2
Arzbach	141 201 01	1 693	990,6	585,12	2,7	144,5	126,8	102,8	711,9	20,1
Bad Ems, St.	141 006 01	9 439	7 610,0	806,23	4,1	1 093,4	4 047,9	3 284,8	2 708,7	479,5
Becheln	141 008 01	662	404,4	610,82	1,3	65,4	26,8	21,7	307,7	2,4
Dausenau	141 025 01	1 259	833,7	662,17	3,9	113,9	235,9	191,3	483,8	33,7
Fachbach	141 041 01	1 273	1 031,8	810,56	0,1	138,0	406,0	329,2	528,7	31,3

Landkreis Verbandsgemeinde Gemeinde	Gem.- Schl.- Nr.	Be- völkerung am 30.06.2016	Steuereinnahmen insgesamt (netto)		Einnahmen aus der / dem					
					Grundsteuer		Gewerbesteuer		Gemeindeanteil an der	
					A	B	Auf- kommen (brutto)	Ein- nahmen (netto) ¹	Ein- kommen- steuer	Umsatz- steuer
					Anzahl		1 000 EUR	EUR je Einw.	1 000 EUR	
noch: LK Rhein-Lahn-Kreis										
Frücht	141 044 01	558	341,8	612,58	3,9	59,6	66,5	53,9	218,6	3,5
Kemmenau	141 071 01	462	316,1	684,19	1,3	44,7	27,9	22,6	238,0	4,8
Miellen	141 086 01	373	225,4	604,32	0,2	44,1	30,4	25,0	152,9	1,2
Nievern	141 098 01	954	662,7	694,70	3,2	120,6	219,2	177,8	340,4	16,8
VG Diez	141 000 03	25 906	20 784,4	802,30	66,3	2 483,0	9 355,6	7 589,6	9 690,8	824,3
Altendiez	141 002 03	2 222	1 362,0	612,98	5,7	182,0	185,8	150,7	969,1	44,5
Aull	141 005 03	421	297,3	706,27	1,4	31,6	74,8	60,7	198,4	4,2
Balduinstein	141 503 03	608	303,0	498,30	1,6	57,8	23,7	19,3	212,2	7,8
Birlenbach	141 014 03	1 547	858,1	554,67	3,4	128,3	101,1	82,0	615,0	19,5
Charlottenberg	141 021 03	158	77,3	489,04	0,7	12,0	12,3	10,0	52,6	0,9
Cramberg	141 022 03	502	391,0	778,95	3,8	29,4	208,4	169,0	176,2	10,8
Diez, St.	141 029 03	11 703	11 473,3	980,37	9,2	1 370,8	7 022,4	5 694,9	3 755,6	592,6
Dörnberg	141 030 03	461	205,7	446,23	3,5	26,7	17,3	14,0	155,4	2,7
Eppenrod	141 038 03	718	420,4	585,53	3,8	46,6	72,0	58,4	302,8	4,6
Geilnau	141 045 03	354	224,6	634,36	0,6	20,7	40,9	33,2	167,0	1,5
Gückingen	141 049 03	1 059	805,5	760,59	2,4	83,5	209,6	170,0	532,0	11,0
Hambach	141 052 03	464	290,6	626,30	0,9	34,1	25,7	20,9	230,8	1,6
Heistenbach	141 053 03	1 081	835,2	772,61	3,8	99,3	325,5	264,0	445,1	16,3
Hirschberg	141 057 03	336	174,7	519,81	1,4	24,6	7,0	5,7	139,5	1,7
Holzappel	141 059 03	1 020	684,6	671,17	2,1	95,2	124,1	100,6	441,2	39,5
Holzheim	141 061 03	907	916,4	1 010,38	5,2	76,3	467,9	379,5	417,0	34,2
Horhausen	141 062 03	300	240,5	801,58	2,2	21,5	102,0	82,7	128,0	4,2
Isselbach	141 064 03	348	176,1	505,91	3,5	22,9	7,0	5,7	139,2	1,5
Langenscheid	141 076 03	499	282,8	566,79	4,6	36,9	69,6	56,4	179,6	1,7
Laurenburg	141 077 03	332	164,3	494,98	0,5	20,2	61,5	49,9	86,9	4,9
Scheidt	141 124 03	308	255,2	828,72	2,0	27,2	103,4	86,4	124,4	13,6
Steinsberg	141 130 03	226	133,2	589,23	2,1	15,3	18,4	14,8	96,8	3,2
Wasenbach	141 133 03	332	212,7	640,55	1,9	19,9	75,3	61,1	126,1	1,7
VG Hahnstätten	141 000 04	9 473	6 715,8	708,94	53,9	799,9	2 326,5	1 916,2	3 706,7	183,9
Burgschwalbach	141 020 04	1 060	613,5	578,76	6,9	81,1	92,2	75,9	432,4	10,0
Flacht	141 043 04	1 042	612,8	588,10	5,4	78,4	67,3	55,4	459,7	7,2
Hahnstätten	141 051 04	2 958	2 618,5	885,22	7,4	331,8	1 183,8	977,0	1 180,0	104,8
Kaltenholzhausen	141 065 04	575	412,6	717,54	5,3	44,1	142,8	116,5	237,2	5,6
Lohrheim	141 081 04	588	378,1	643,10	4,8	22,5	180,6	148,6	189,6	11,0
Mudershausen	141 089 04	434	251,4	579,23	3,2	25,6	93,6	76,8	141,4	1,8
Netzbach	141 093 04	370	204,4	552,53	6,4	21,9	34,9	28,7	143,6	2,1
Niederneisen	141 095 04	1 413	768,2	543,67	9,4	107,6	98,2	81,0	546,8	14,4
Oberneisen	141 102 04	762	586,5	769,65	3,5	64,2	247,4	204,2	292,0	18,2
Schiesheim	141 125 04	271	269,8	995,62	1,5	22,7	185,6	151,9	84,0	8,7
VG Katzenelnbogen	141 000 05	9 259	6 437,6	695,28	70,0	721,9	2 255,0	1 825,8	3 598,1	173,3
Allendorf	141 001 05	651	546,6	839,59	1,7	37,0	334,6	267,1	221,8	15,6
Berghausen	141 010 05	303	162,6	536,50	5,2	21,5	13,5	11,1	122,2	1,6
Berndroth	141 011 05	396	222,5	561,78	3,3	25,6	30,0	24,8	163,1	2,3
Biebrich	141 013 05	318	190,2	598,22	1,8	18,8	45,7	37,1	128,0	2,7
Bremberg	141 018 05	295	125,3	424,85	5,1	22,3	16,8	13,6	80,8	1,7
Dörsdorf	141 032 05	430	262,2	609,81	3,6	25,7	36,6	29,7	199,9	1,6
Ebertshausen	141 034 05	135	66,6	493,04	3,4	6,3	1,6	1,3	53,7	0,5
Eisighofen	141 036 05	273	168,9	618,65	3,9	17,0	32,8	27,2	113,5	3,5
Ergeshausen	141 039 05	139	72,7	522,69	1,7	8,6	17,5	14,2	47,4	0,2
Gutenacker	141 050 05	356	308,5	866,49	2,4	27,3	141,8	115,0	148,1	14,0
Herold	141 054 05	421	240,1	570,35	3,3	27,2	51,2	41,5	161,8	3,4
Katzenelnbogen, St.	141 068 05	2 255	2 091,8	927,62	6,5	256,0	1 171,4	950,0	779,8	91,3
Klingelbach	141 073 05	722	404,9	560,82	3,4	54,9	34,3	27,8	307,9	8,3
Kördorf	141 074 05	520	269,5	518,34	6,7	34,8	19,9	16,2	198,7	9,9
Mittelfischbach	141 088 05	129	184,7	1 431,93	1,5	9,5	139,2	112,9	59,3	1,1
Niedertiefenbach	141 096 05	197	94,5	479,78	1,6	10,9	2,4	2,0	78,3	0,5
Oberfischbach	141 101 05	173	95,4	551,70	2,2	8,4	17,8	14,5	68,8	0,3
Reckenroth	141 113 05	210	150,7	717,62	1,8	21,7	23,8	19,3	105,3	1,4
Rettert	141 117 05	417	272,3	653,02	2,9	34,2	45,0	36,5	193,5	3,5

Landkreis Verbandsgemeinde Gemeinde	Gem.- Schl.- Nr.	Be- völkerung am 30.06.2016	Steuereinnahmen insgesamt (netto)		Einnahmen aus der / dem					
					Grundsteuer		Gewerbesteuer		Gemeindeanteil an der	
					A	B	Auf- kommen (brutto)	Ein- nahmen (netto) ¹	Ein- kommen- steuer	Umsatz- steuer
					Anzahl		1 000 EUR	EUR je Einw.	1 000 EUR	

noch: LK Rhein-Lahn-Kreis

Roth	141 118 05	201	83,5	415,31	2,8	9,6	3,2	2,6	66,0	0,3
Schönborn	141 126 05	718	424,1	590,67	5,3	44,7	75,6	61,3	300,1	9,7
VG Loreley	141 000 09	16 830	11 199,0	665,42	107,0	2 096,3	3 386,9	2 794,2	5 811,8	304,5
Auel	141 004 09	196	77,3	394,56	2,3	22,7	0,7	0,6	49,8	0,1
Bornich	141 016 09	970	624,5	643,78	13,5	139,8	100,9	84,1	367,1	15,5
Braubach, St.	141 501 09	3 063	2 145,8	700,56	5,5	344,5	713,5	590,4	1 094,4	93,9
Dachsenhausen	141 023 09	1 002	707,7	706,33	4,6	123,3	205,6	170,2	393,4	11,7
Dahlheim	141 024 09	837	588,8	703,41	4,3	105,4	191,4	159,2	307,0	8,4
Dörscheid	141 031 09	394	329,3	835,70	3,8	52,9	147,4	119,5	146,4	5,5
Filsen	141 042 09	636	371,2	583,72	1,6	73,0	14,6	11,9	278,9	3,1
Kamp-Bornhofen	141 066 09	1 598	919,7	575,54	5,1	182,0	229,1	189,3	506,7	31,6
Kaub, St.	141 069 09	877	423,5	482,94	3,0	91,2	43,0	35,4	271,2	17,8
Kestert	141 072 09	568	261,7	460,73	2,7	73,5	32,7	27,1	150,3	4,2
Lierschied	141 079 09	470	314,7	669,62	4,1	60,9	98,6	80,0	160,4	6,8
Lykershausen	141 083 09	231	135,8	587,76	4,0	28,0	23,0	19,0	83,3	0,1
Nochern	141 099 09	518	239,1	461,53	9,7	57,1	21,0	17,3	147,2	4,7
Osterspai	141 108 09	1 258	809,5	643,47	8,5	154,4	156,0	126,8	500,6	12,5
Patersberg	141 109 09	390	232,5	596,13	3,1	68,3	32,5	27,5	131,4	0,6
Prath	141 112 09	292	185,3	634,73	4,1	36,9	2,1	1,8	141,2	0,4
Reichenberg	141 114 09	172	70,3	408,73	4,6	20,2	1,4	1,2	42,9	0,2
Reitzenhain	141 115 09	324	159,4	492,10	5,9	33,3	9,0	7,4	110,0	1,2
Skt. Goarshn., Loreleyst., St.	141 121 09	1 332	885,5	664,78	2,5	187,7	385,4	322,9	319,5	44,7
Sauerthal	141 122 09	155	72,7	469,19	0,5	20,1	3,5	2,9	47,8	0,2
Weisel	141 136 09	1 086	1 375,3	1 266,37	9,4	155,4	924,9	758,3	410,6	37,4
Weyer	141 138 09	461	269,4	584,34	4,3	65,8	50,6	41,7	151,7	3,9
VG Nassau	141 000 06	11 280	8 532,5	756,42	50,5	1 032,9	3 642,4	2 993,9	3 930,7	473,9
Attenhausen	141 003 06	410	361,8	882,39	5,3	27,5	200,1	164,3	156,2	7,2
Dessighofen	141 026 06	187	90,9	485,90	2,0	9,6	0,4	0,3	77,9	0,0
Dienethal	141 027 06	218	94,0	431,09	0,5	16,4	2,8	2,3	73,3	0,5
Dornholzhausen	141 033 06	207	95,4	460,79	3,7	11,9	0,7	0,6	77,9	0,2
Geisig	141 046 06	354	227,6	642,88	4,8	24,5	55,1	44,7	140,3	11,4
Hömberg	141 058 06	344	149,8	435,59	1,7	19,4	12,9	10,4	114,4	1,5
Lollschied	141 082 06	186	115,5	621,04	2,1	10,3	9,4	7,7	93,5	0,8
Misselberg	141 087 06	95	42,0	442,09	0,2	5,1	12,5	10,1	24,0	2,3
Nassau, St.	141 091 06	4 607	4 287,0	930,54	4,6	514,5	2 537,2	2 091,7	1 305,9	350,7
Obernhof	141 103 06	379	153,6	405,26	0,9	31,7	9,9	8,1	105,5	5,8
Oberwies	141 106 06	141	70,3	498,79	2,1	10,1	7,6	6,2	49,6	0,9
Pohl	141 111 06	340	176,9	520,34	1,7	23,7	-1,6	-1,3	148,3	3,0
Schweighausen	141 127 06	219	136,0	620,80	1,7	16,7	3,8	3,1	112,4	0,9
Seelbach	141 128 06	404	404,0	1 000,05	3,7	32,6	254,1	209,2	138,6	17,2
Singhofen	141 129 06	1 759	1 353,3	769,37	10,9	173,3	471,6	382,5	719,6	60,6
Sulzbach	141 132 06	189	81,7	432,35	0,7	10,4	-1,3	-1,1	70,5	0,4
Weinähr	141 135 06	447	249,1	557,36	0,5	35,3	31,6	25,9	180,1	5,0
Winden	141 139 06	700	391,8	559,78	2,2	53,0	35,6	29,2	302,8	2,8
Zimmerschied	141 141 06	94	51,7	549,73	1,3	7,1	0,1	0,1	40,0	2,9
VG Nastätten	141 000 07	16 044	13 025,5	811,86	156,6	2 199,1	4 844,9	3 927,2	6 182,6	509,5
Berg	141 009 07	256	151,3	591,07	4,3	27,6	16,4	13,2	105,3	0,4
Bettendorf	141 012 07	330	224,4	680,14	5,4	38,3	40,7	33,0	144,4	2,0
Bogel	141 015 07	761	548,5	720,79	7,1	105,9	146,7	119,0	301,4	13,7
Buch	141 019 07	597	352,4	590,27	3,4	76,7	40,5	32,8	236,6	1,7
Diethardt	141 502 07	237	122,1	515,03	1,9	27,8	3,4	2,8	86,8	1,9
Ehr	141 035 07	76	45,0	592,54	5,4	4,8	0,1	0,1	34,6	0,1
Endlichhofen	141 037 07	159	84,5	531,19	5,0	13,7	0,1	0,1	64,1	0,8
Eschbach	141 040 07	157	94,8	604,13	2,1	26,9	9,2	7,5	52,6	5,4
Gemmerich	141 047 07	527	386,3	732,96	3,7	78,5	63,2	51,3	246,9	4,7
Hainau	141 110 07	167	101,0	604,79	4,0	18,5	5,2	4,2	72,9	0,4
Himmighofen	141 055 07	319	171,1	536,26	7,6	39,8	0,9	0,7	121,3	0,9
Holzhausen an der Haide	141 060 07	1 169	1 345,4	1 150,86	7,7	164,6	737,9	598,4	471,5	99,8
Hunzel	141 063 07	256	161,3	629,93	4,2	33,1	9,8	8,0	114,4	0,4

Landkreis Verbandsgemeinde Gemeinde	Gem.- Schl.- Nr.	Be- völkerung am 30.06.2016	Steuereinnahmen insgesamt (netto)		Einnahmen aus der / dem					
					Grundsteuer		Gewerbesteuer		Gemeindeanteil an der	
					A	B	Auf- kommen (brutto)	Ein- nahmen (netto) ¹	Ein- kommen- steuer	Umsatz- steuer
					Anzahl		1 000 EUR	EUR je Einw.	1 000 EUR	

noch: LK Rhein-Lahn-Kreis

Kasdorf	141 067 07	232	128,9	555,66	4,8	30,0	5,3	4,3	89,1	0,2
Kehlbach	141 070 07	178	125,6	705,87	2,3	18,4	41,3	33,2	69,8	1,5
Lautert	141 078 07	274	301,0	1 098,68	2,7	35,8	181,3	146,1	88,6	27,0
Lipporn	141 080 07	274	139,6	509,48	4,3	32,8	4,1	3,3	96,6	1,3
Marienfels	141 084 07	291	161,1	553,55	5,5	33,0	12,0	9,7	110,3	1,8
Miehlen	141 085 07	1 936	2 831,0	1 462,29	13,5	353,8	1 955,5	1 585,8	750,2	118,5
Nastätten, St.	141 092 07	4 159	3 283,2	789,41	7,8	625,4	1 221,6	990,7	1 476,8	171,1
Niederbachheim	141 094 07	263	152,3	579,08	3,5	26,9	24,6	19,8	100,5	0,7
Niederwallmenach	141 097 07	412	282,9	686,74	7,4	44,6	86,7	70,1	143,7	15,3
Oberbachheim	141 100 07	203	114,5	564,11	4,1	20,6	3,1	2,5	84,7	2,3
Obertiefenbach	141 104 07	387	232,6	600,91	7,2	45,3	15,6	12,7	159,6	6,8
Oberwallmenach	141 105 07	182	86,6	476,09	3,5	19,2	-2,2	-1,8	61,8	3,3
Oelsberg	141 107 07	517	452,7	875,53	2,8	69,6	140,7	114,1	248,0	17,0
Rettershain	141 116 07	335	155,8	464,97	4,5	32,1	3,0	2,5	113,9	0,9
Ruppertshofen	141 120 07	338	193,2	571,53	6,1	39,6	14,4	11,6	130,9	4,0
Strüth	141 131 07	304	153,8	505,94	2,8	33,9	6,0	4,9	109,6	1,7
Weidenbach	141 134 07	122	58,2	477,42	2,3	14,7	2,4	1,9	38,5	0,4
Welterod	141 137 07	449	290,6	647,14	5,8	50,3	56,9	46,1	183,1	3,5
Winterwerb	141 140 07	177	93,9	530,28	3,8	16,7	-1,6	-1,3	74,1	0,1
LK Rhein-Pfalz-Kreis	338 000 00	152 842	134 689,9	881,24	579,7	20 354,9	41 710,7	33 861,9	75 178,1	3 624,5
Bobenheim-Roxheim	338 004 00	10 133	7 596,1	749,64	40,4	1 172,5	1 835,7	1 488,7	4 547,9	288,2
Böhl-Iggelheim	338 005 00	10 277	7 965,2	775,05	45,0	1 377,4	1 662,8	1 348,4	4 970,0	149,1
Limburgerhof	338 017 00	11 587	14 515,2	1 252,71	11,7	1 905,0	6 708,5	5 440,3	6 593,6	505,0
Mutterstadt	338 019 00	12 835	11 236,2	875,43	51,5	1 953,7	3 181,0	2 579,7	6 187,6	320,3
Schifferstadt, St.	338 025 00	19 989	18 986,0	949,82	55,7	2 753,8	7 703,0	6 278,0	8 911,1	595,2
VG Dannstadt-Schauernheim	338 000 01	13 370	11 559,7	864,60	102,2	1 899,3	3 267,1	2 649,5	6 510,0	327,1
Dannstadt-Schauernheim	338 006 01	7 244	6 456,2	891,25	48,4	1 122,2	1 877,3	1 522,4	3 490,9	230,9
Hochdorf-Assenheim	338 014 01	3 187	3 002,1	941,98	34,0	429,5	1 029,2	834,6	1 619,7	69,3
Rödersheim-Gronau	338 022 01	2 939	2 101,4	714,99	19,8	347,7	360,7	292,5	1 399,4	26,8
VG Lamsheim-Heßheim	338 000 06	16 580	13 277,5	800,82	96,8	1 741,2	3 748,0	3 039,5	8 037,0	285,9
Beindersheim	338 002 06	3 254	2 420,7	743,92	12,2	342,2	659,9	535,2	1 475,1	47,5
Großniedesheim	338 009 06	1 248	985,2	789,39	10,2	132,4	171,9	139,4	686,2	9,4
Heßheim	338 012 06	3 002	2 215,0	737,85	13,8	332,9	373,5	302,9	1 445,3	103,3
Heuchelheim bei Frankenthal	338 013 06	1 264	867,4	686,21	18,8	127,6	65,4	53,0	650,1	8,7
Kleinniedesheim	338 015 06	926	676,9	730,94	10,4	92,1	50,2	40,7	525,3	2,8
Lamsheim	338 016 06	6 886	6 112,4	887,66	31,4	713,9	2 427,2	1 968,3	3 255,1	114,2
VG Maxdorf	338 000 04	12 820	11 458,2	893,77	37,9	1 722,5	3 450,2	2 802,9	6 487,4	361,3
Birkenheide	338 003 04	3 178	2 525,8	794,76	1,2	339,2	508,1	412,0	1 731,5	25,5
Fußgönheim	338 008 04	2 590	2 544,4	982,41	25,7	378,0	1 013,8	822,1	1 233,0	77,7
Maxdorf	338 018 04	7 052	6 388,0	905,84	11,1	1 005,3	1 928,4	1 568,8	3 522,9	258,1
VG Rheinauen	338 000 08	24 035	20 423,9	849,76	60,2	3 265,4	5 391,6	4 372,3	12 224,9	410,2
Altrip	338 001 08	7 622	6 948,2	911,60	7,4	1 106,5	1 882,5	1 526,7	4 194,1	79,1
Neuhofen	338 020 08	7 162	6 124,1	855,09	17,2	1 076,1	1 659,9	1 346,1	3 463,7	197,7
Otterstadt	338 021 08	3 405	2 611,7	767,02	17,9	409,7	541,0	438,8	1 692,0	41,5
Waldsee	338 026 08	5 846	4 739,9	810,79	17,6	673,1	1 308,1	1 060,8	2 875,1	91,9
VG Römerberg-Dudenhofen	338 000 07	21 216	17 671,9	832,95	78,4	2 564,0	4 763,0	3 862,6	10 708,6	382,3
Dudenhofen	338 007 07	5 975	4 676,3	782,64	18,8	755,9	903,6	732,8	3 060,8	92,3
Hanhofen	338 010 07	2 599	1 695,7	652,43	6,4	275,6	413,7	335,5	1 038,7	30,2
Harthausen	338 011 07	3 059	3 467,0	1 133,39	12,6	386,2	1 663,2	1 348,8	1 618,8	88,5
Römerberg	338 023 07	9 583	7 832,9	817,38	40,6	1 146,3	1 782,5	1 445,6	4 990,3	171,2

Landkreis Verbandsgemeinde Gemeinde	Gem.- Schl.- Nr.	Be- völkerung am 30.06.2016	Steuereinnahmen insgesamt (netto)		Einnahmen aus der / dem					
					Grundsteuer		Gewerbesteuer		Gemeindeanteil an der	
					A	B	Auf- kommen (brutto)	Ein- nahmen (netto) ¹	Ein- kommen- steuer	Umsatz- steuer
					Anzahl		1 000 EUR	EUR je Einw.	1 000 EUR	
LK Südliche Weinstraße	337 000 00	111 006	93 386,4	841,27	1 260,9	12 740,8	36 007,1	29 400,4	45 983,7	3 468,6
VG Annweiler am Trifels	337 000 01	16 959	11 883,7	700,73	27,4	1 875,0	4 096,3	3 339,7	6 091,9	480,7
Albersweiler	337 001 01	1 943	1 097,1	564,65	7,7	187,9	245,4	200,8	660,4	30,7
Annweiler am Trifels, St.	337 501 01	7 112	6 559,3	922,29	8,4	926,5	3 192,8	2 605,3	2 672,5	320,5
Dernbach	337 017 01	466	239,8	514,49	0,6	40,9	24,3	19,7	173,1	2,9
Eußerthal	337 024 01	897	409,6	456,58	2,3	77,7	16,7	13,5	298,9	12,0
Gossersweiler-Stein	337 033 01	1 398	802,8	574,23	1,7	145,6	154,3	125,1	510,9	13,3
Münchweiler am Klingbach	337 054 01	201	98,7	490,84	0,2	17,9	16,5	13,4	64,9	0,8
Ramberg	337 064 01	1 009	657,2	651,37	0,8	104,6	226,1	183,4	332,1	32,8
Rinnthal	337 067 01	649	276,3	425,69	0,8	65,0	-56,6	-45,9	237,2	16,4
Silz	337 074 01	804	463,3	576,29	1,2	81,4	97,2	79,5	281,1	17,7
Völkersweiler	337 078 01	592	242,2	409,08	1,5	52,7	10,9	8,9	172,0	4,9
Waldhambach	337 080 01	378	270,5	715,48	0,3	41,6	68,6	54,6	153,6	18,5
Waldrohrbach	337 081 01	392	218,4	557,11	1,0	34,3	40,8	33,1	144,4	3,9
Wernersberg	337 083 01	1 118	548,7	490,80	1,0	98,9	59,4	48,2	390,9	6,4
VG Bad Bergzabern	337 000 02	24 112	16 363,9	678,66	234,4	2 717,2	4 395,6	3 585,4	9 025,8	663,2
Bad Bergzabern, St.	337 005 02	8 143	5 428,5	666,65	9,3	1 063,6	2 071,2	1 695,1	2 268,8	317,4
Barbelroth	337 006 02	644	372,9	579,07	8,3	62,8	44,1	36,1	259,7	3,8
Birkenhördt	337 008 02	639	381,1	596,33	1,8	59,4	77,1	62,6	250,5	5,3
Böllenborn	337 013 02	213	161,1	756,11	1,4	26,0	48,3	39,4	91,0	2,4
Dierbach	337 018 02	548	388,9	709,67	18,3	46,0	64,6	53,5	267,6	1,6
Dörrenbach	337 019 02	900	467,0	518,92	11,3	92,4	23,2	18,9	333,5	4,6
Gleiszellen-Gleishorbach	337 029 02	837	629,1	751,66	7,5	129,3	100,5	81,5	393,6	11,7
Hergersweiler	337 037 02	245	156,1	637,11	5,1	23,7	3,6	3,0	123,1	0,5
Kapellen-Drusweiler	337 045 02	964	678,1	703,46	21,7	102,3	169,8	138,5	397,2	15,9
Kapsweyer	337 046 02	948	553,5	583,87	7,5	77,3	31,6	25,6	437,3	2,4
Klingenmünster	337 049 02	2 266	1 729,9	763,40	16,1	229,1	376,0	304,9	976,9	194,0
Niederhorbach	337 055 02	462	286,4	619,81	16,0	41,8	25,0	20,3	202,9	3,5
Niederrotterbach	337 056 02	319	191,5	600,46	7,4	25,9	15,0	12,2	144,5	1,1
Oberhausen	337 058 02	479	338,5	706,68	15,8	40,7	89,2	72,6	202,1	4,7
Oberrotterbach	337 059 02	1 147	787,7	686,71	18,7	117,6	162,6	131,9	498,8	17,0
Oberschlettenbach	337 060 02	135	82,6	611,93	0,7	12,9	17,4	14,1	53,2	0,5
Pleisweiler-Oberhofen	337 062 02	830	594,2	715,86	12,2	108,4	149,1	121,3	334,3	16,2
Schweigen-Rechtenbach	337 071 02	1 407	942,1	669,56	21,6	158,0	304,4	248,9	489,1	20,8
Schweighofen	337 072 02	576	391,3	679,26	19,0	58,7	80,7	65,5	236,6	8,7
Steinfeld	337 076 02	1 823	1 373,2	753,25	12,4	187,8	364,4	295,5	844,3	27,8
Vordenweidenthal	337 079 02	587	430,4	733,20	2,2	53,5	177,6	144,0	221,0	3,3
VG Edenkoben	337 000 03	20 323	17 363,5	854,38	323,7	2 189,5	6 368,6	5 213,3	8 770,0	729,7
Altdorf	337 002 03	801	626,3	781,91	22,2	72,6	182,9	149,7	368,8	10,6
Böbingen	337 011 03	760	617,2	812,04	19,0	97,5	109,5	89,7	400,9	6,0
Burrweiler	337 015 03	822	621,6	756,18	12,6	91,0	105,0	86,0	389,7	13,7
Edenkoben, St.	337 020 03	6 713	7 126,8	1 061,64	38,1	853,7	3 863,6	3 171,2	2 497,1	532,6
Edesheim	337 021 03	2 402	2 202,1	916,78	52,4	220,4	1 003,9	814,1	1 042,6	64,0
Flemlingen	337 025 03	417	283,5	679,87	15,8	35,1	63,0	51,6	173,2	5,6
Freimersheim (Pfalz)	337 027 03	957	675,3	705,68	18,9	76,9	210,0	171,9	395,0	6,3
Gleisweiler	337 028 03	623	420,9	675,54	6,9	73,1	36,9	30,2	289,8	15,8
Gommersheim	337 032 03	1 566	966,3	617,02	12,6	135,7	159,4	130,5	663,4	16,9
Großfischlingen	337 035 03	628	466,7	743,11	14,2	52,7	90,8	74,3	317,3	3,4
Hainfeld	337 036 03	833	590,6	709,00	22,8	71,5	59,6	48,8	431,8	11,3
Kleinfischlingen	337 048 03	310	253,1	816,35	11,1	26,2	69,0	56,0	155,1	2,7
Rhodt unter Rietburg	337 066 03	1 158	813,1	702,19	22,7	142,3	156,2	127,8	484,9	21,1
Roschbach	337 069 03	826	544,0	658,58	12,5	81,3	46,5	38,1	403,1	5,6
Venningen	337 077 03	933	740,0	793,19	32,4	90,8	177,5	145,3	454,3	10,4
Weyher in der Pfalz	337 084 03	574	416,2	725,04	9,6	68,6	34,5	28,2	303,1	3,9
VG Herxheim	337 000 04	15 132	16 689,0	1 102,89	105,3	1 806,1	8 961,3	7 320,7	6 859,9	542,1
Herxheim bei Landau/Pfalz	337 038 04	10 643	11 745,3	1 103,57	59,5	1 295,6	6 058,2	4 958,1	4 946,1	452,4
Herxheimweyher	337 039 04	552	386,0	699,21	6,6	48,7	75,6	61,3	264,2	2,2
Insheim	337 044 04	2 161	2 043,3	945,54	15,2	180,3	1 105,8	905,0	917,6	15,5
Rohrbach	337 068 04	1 776	2 514,3	1 415,74	24,0	281,6	1 721,6	1 396,2	731,9	72,1

Landkreis Verbandsgemeinde Gemeinde	Gem.- Schl.- Nr.	Be- völkerung am 30.06.2016	Steuereinnahmen insgesamt (netto)		Einnahmen aus der / dem					
					Grundsteuer		Gewerbesteuer		Gemeindeanteil an der	
					A	B	Auf- kommen (brutto)	Ein- nahmen (netto) ¹	Ein- kommen- steuer	Umsatz- steuer
					Anzahl		1 000 EUR	EUR je Einw.	1 000 EUR	

noch: LK Südliche Weinstraße

VG Landau-Land	337 000 05	13 806	9 737,9	705,34	313,4	1 398,6	2 045,2	1 658,5	6 102,7	214,0
Billigheim-Ingenheim	337 007 05	3 852	2 711,4	703,90	75,0	398,6	606,7	492,0	1 657,0	74,5
Birkweiler	337 009 05	721	568,0	787,73	13,2	71,0	87,1	70,6	402,5	8,8
Böchingen	337 012 05	749	668,2	892,10	12,6	102,1	197,7	160,3	369,9	20,3
Eschbach	337 022 05	612	477,8	780,73	15,3	59,7	142,1	115,3	279,3	6,6
Frankweiler	337 026 05	854	625,8	732,76	11,2	84,4	142,8	114,3	403,9	9,3
Göcklingen	337 031 05	895	506,0	565,33	27,8	69,6	61,3	49,7	349,1	6,9
Heuchelheim-Klingen	337 040 05	840	540,8	643,80	41,4	77,3	54,9	44,5	366,6	7,7
Ilbesheim bei Landau i. d. Pf.	337 042 05	1 187	831,4	700,46	31,7	141,8	196,3	160,7	474,6	18,8
Impflingen	337 043 05	907	520,9	574,33	27,2	76,5	48,6	39,4	369,7	3,9
Knöringen	337 050 05	477	291,5	611,18	8,2	39,7	23,4	19,0	218,0	5,3
Leinsweiler	337 051 05	429	347,7	810,50	10,7	72,2	48,7	39,5	212,9	9,6
Ranschbach	337 065 05	656	361,4	550,97	12,3	48,4	50,7	41,1	252,5	4,9
Sieboldingen	337 073 05	1 054	749,6	711,21	11,2	103,7	171,4	139,0	465,8	25,9
Walsheim	337 082 05	573	537,3	937,74	15,6	53,7	213,5	173,1	280,9	11,4
VG Maikammer	337 000 06	8 153	7 079,0	868,27	139,0	926,3	2 648,1	2 168,9	3 591,4	210,1
Kirrweiler (Pfalz)	337 047 06	2 028	2 136,7	1 053,62	61,8	257,5	1 043,9	854,4	890,8	65,3
Maikammer	337 052 06	4 400	3 494,1	794,11	48,8	444,6	1 205,2	988,1	1 898,8	98,4
Sankt Martin	337 070 06	1 725	1 448,2	839,53	28,4	224,1	398,9	326,5	801,8	46,4
VG Offenbach an der Queich	337 000 07	12 521	14 269,3	1 139,63	117,7	1 828,2	7 492,1	6 114,0	5 542,0	628,8
Bornheim	337 014 07	1 508	3 347,8	2 220,05	8,6	325,4	2 482,7	2 025,8	697,7	286,9
Essingen	337 023 07	2 235	1 349,8	603,93	41,8	230,3	94,9	77,8	974,9	16,8
Hochstadt (Pfalz)	337 041 07	2 423	1 776,8	733,29	41,4	229,0	443,3	361,7	1 086,3	47,4
Offenbach an der Queich	337 061 07	6 355	7 795,0	1 226,59	25,9	1 043,4	4 471,3	3 648,6	2 783,0	277,7
LK Südwestpfalz	340 000 00	96 462	67 314,7	697,84	396,3	12 040,4	21 255,3	17 299,8	34 913,5	2 245,8
VG Dahner Felsenland	340 000 01	14 592	10 229,6	701,04	36,9	1 949,3	3 668,2	2 990,6	4 787,6	383,0
Bobenthal	340 001 01	293	174,9	597,07	3,1	34,1	45,7	37,1	96,3	2,8
Bruchweiler-Bärenbach	340 501 01	1 558	888,1	570,00	2,3	182,9	180,3	147,1	507,0	42,0
Bundenthal	340 502 01	1 120	611,4	545,92	1,7	127,7	98,3	79,7	378,3	19,3
Busenberg	340 002 01	1 215	608,3	500,68	2,9	139,7	57,0	46,2	409,7	6,1
Dahn, St.	340 004 01	4 633	4 670,1	1 008,01	6,6	732,0	2 592,7	2 115,7	1 543,7	255,3
Erfweiler	340 009 01	1 183	664,3	561,53	1,3	134,2	139,5	113,1	398,7	13,2
Erlenbach bei Dahn	340 010 01	322	212,8	660,89	1,6	39,8	94,1	76,3	91,3	2,3
Fischbach bei Dahn	340 011 01	1 520	869,1	571,75	5,4	202,4	212,2	173,6	463,3	18,8
Hirschthal	340 021 01	103	33,5	324,96	0,2	9,9	0,5	0,4	21,1	1,2
Ludwigswinkel	340 029 01	767	462,5	602,93	3,0	123,5	83,1	67,4	233,8	6,2
Niederschlettenbach	340 033 01	309	162,0	524,34	1,0	31,2	32,7	26,5	100,0	2,0
Nothweiler	340 034 01	150	72,1	480,73	0,6	21,3	6,2	5,0	43,7	1,2
Rumbach	340 039 01	453	197,0	434,88	2,6	51,2	7,1	5,7	134,1	1,2
Schindhard	340 043 01	573	369,5	644,92	2,0	66,5	65,8	53,3	238,6	7,1
Schönau (Pfalz)	340 045 01	393	234,0	595,41	2,6	53,0	53,2	43,3	128,0	4,2
VG Hauenstein	340 000 02	8 769	8 270,4	943,14	10,3	1 227,6	4 622,0	3 748,2	2 985,7	263,5
Darstein	340 005 02	202	127,2	629,72	0,4	21,4	46,8	37,9	64,6	1,6
Dimbach	340 006 02	181	88,8	490,55	0,4	16,4	9,2	7,5	63,2	0,3
Hauenstein	340 014 02	3 951	3 878,0	981,52	1,1	637,6	2 118,1	1 717,7	1 350,2	159,1
Hinterweidenthal	340 020 02	1 555	1 120,5	720,58	2,4	221,4	466,7	378,5	470,7	40,9
Lug	340 030 02	605	394,1	651,41	0,3	65,4	100,7	81,7	238,6	6,4
Schwanheim	340 047 02	578	1 764,2	3 052,20	0,8	70,8	1 785,4	1 447,9	210,5	32,4
Spirkelbach	340 049 02	700	395,7	565,26	0,7	68,3	40,7	33,0	289,0	1,6
Wilgartswiesen	340 057 02	997	501,9	503,45	4,3	126,4	54,4	44,1	298,9	21,2
VG Pirmasens-Land	340 000 03	12 264	7 425,2	605,45	52,5	1 489,7	1 425,1	1 155,7	4 509,6	150,7
Bottenbach	340 205 03	755	425,7	563,88	7,6	59,3	77,2	62,6	287,0	4,4
Eppenbrunn	340 008 03	1 343	673,1	501,22	6,3	173,0	101,8	82,6	394,8	8,8
Hilst	340 019 03	337	184,6	547,83	0,6	39,4	25,9	21,0	119,4	2,5
Kröppen	340 026 03	687	398,4	579,89	9,2	79,8	39,2	31,8	269,0	3,8

Landkreis Verbandsgemeinde Gemeinde	Gem.- Schl.- Nr.	Be- völkerung am 30.06.2016	Steuereinnahmen insgesamt (netto)		Einnahmen aus der / dem					
					Grundsteuer		Gewerbesteuer		Gemeindeanteil an der	
					A	B	Auf- kommen (brutto)	Ein- nahmen (netto) ¹	Ein- kommen- steuer	Umsatz- steuer
					Anzahl		1 000 EUR	EUR je Einw.	1 000 EUR	

noch: LK Südwestpfalz

Lemberg	340 028 03	3 892	2 222,5	571,04	13,6	506,8	323,1	262,0	1 376,9	43,7
Obersimten	340 036 03	629	490,8	780,30	1,6	77,4	156,4	126,8	274,2	7,9
Ruppertsweiler	340 040 03	1 455	1 054,1	724,48	1,2	169,9	258,8	209,9	647,8	17,4
Schweix	340 048 03	317	203,6	642,33	0,9	41,9	51,4	41,7	110,0	5,9
Trulben	340 052 03	1 164	682,7	586,47	4,4	138,1	159,4	129,2	389,4	14,6
Vinningen	340 053 03	1 685	1 089,6	646,67	7,1	204,0	232,0	188,1	641,1	41,8
VG Rodalben	340 000 04	14 213	9 934,1	698,95	23,3	1 925,3	2 906,2	2 356,8	5 243,9	333,2
Clausen	340 003 04	1 398	809,4	578,98	2,7	174,8	103,6	84,0	534,7	8,0
Donsieders	340 007 04	979	680,9	695,53	5,8	122,4	222,8	180,7	347,5	21,0
Leimen	340 027 04	923	523,7	567,38	4,1	121,6	78,9	64,0	314,6	14,7
Merzalben	340 031 04	1 170	840,8	718,59	4,5	154,6	277,8	225,3	421,0	30,5
Münchweiler an der Rodalb	340 032 04	2 823	2 283,7	808,97	3,6	433,0	754,8	612,1	1 140,3	84,0
Rodalben, St.	340 038 04	6 920	4 795,6	693,01	2,7	918,8	1 468,3	1 190,8	2 485,7	175,0
VG Thaleischweiler-Wallhalben	340 000 09	17 849	11 008,9	616,78	130,2	2 080,5	2 552,1	2 071,7	6 319,0	345,6
Biedershausen	340 204 09	207	116,1	560,72	6,1	13,8	4,7	3,8	90,2	1,5
Herschberg	340 017 09	820	381,6	465,40	11,2	85,5	-7,8	-6,4	279,7	9,3
Hettenhausen	340 018 09	233	104,4	447,90	2,9	25,2	5,4	4,3	68,8	2,1
Höheischweiler	340 023 09	884	552,7	625,21	3,4	108,7	159,1	129,0	291,4	15,7
Höhrfröschen	340 024 09	931	631,2	678,01	3,7	113,2	152,4	123,6	373,8	13,5
Knopp-Labach	340 215 09	437	200,1	457,87	3,3	37,8	2,3	1,8	153,9	1,0
Krähenberg	340 216 09	158	84,5	535,06	4,4	16,9	15,1	12,3	48,7	1,5
Maßweiler	340 217 09	999	565,2	565,77	10,9	109,2	42,6	34,7	383,0	23,8
Nünschweiler	340 035 09	758	433,5	571,94	8,9	90,3	93,9	76,1	250,6	4,7
Obernheim-Kirchenarnbach	340 219 09	1 675	650,5	388,37	5,0	120,5	117,0	95,7	421,7	2,9
Petersberg	340 037 09	882	678,1	768,87	5,1	128,7	229,6	186,2	341,1	13,3
Reifenberg	340 220 09	801	458,1	571,89	7,1	78,6	27,2	22,0	340,8	6,2
Rieschweiler-Mühlbach	340 222 09	2 110	1 200,8	569,11	8,7	224,2	208,2	168,9	748,8	42,7
Saalstadt	340 041 09	311	201,8	648,72	6,2	32,3	19,1	15,5	145,3	1,8
Schauerberg	340 042 09	189	84,2	445,34	4,9	13,1	3,0	2,5	62,4	0,4
Schmitshausen	340 224 09	416	223,0	536,02	4,6	34,4	37,2	30,1	148,3	4,3
Thaleischweiler-Fröschen	340 051 09	3 368	2 586,3	767,89	7,1	561,0	942,0	764,0	1 092,7	151,0
Wallhalben	340 225 09	862	576,7	669,00	2,8	101,1	141,8	116,1	335,2	18,9
Wesenberg	340 055 09	1 284	1 026,0	799,04	18,5	153,4	332,9	270,0	554,8	26,2
Winterbach (Pfalz)	340 228 09	524	254,2	485,04	5,5	32,7	26,5	21,5	187,9	4,9
VG Wald Fischbach-Burgalben	340 000 06	12 361	9 789,0	791,93	38,6	1 756,7	3 293,1	2 670,6	4 681,8	601,9
Geiselberg	340 012 06	821	938,2	1 142,77	2,7	147,6	497,8	403,7	354,7	27,2
Heltersberg	340 015 06	2 052	2 316,8	1 129,05	5,9	311,9	1 076,9	873,3	842,7	276,4
Hermersberg	340 016 06	1 737	1 153,1	663,87	9,2	217,4	239,2	194,0	702,3	26,4
Höheinöd	340 022 06	1 234	688,6	558,04	10,3	147,4	88,6	71,8	446,3	8,8
Horbach	340 025 06	605	327,8	541,86	1,4	76,2	2,2	1,8	212,1	33,8
Schmalenberg	340 044 06	763	462,6	606,31	1,9	90,4	61,2	49,6	309,6	8,2
Steinalben	340 050 06	393	255,2	649,38	1,0	64,4	42,4	34,4	150,6	3,7
Wald Fischbach-Burgalben	340 054 06	4 756	3 646,6	766,73	6,3	701,6	1 284,8	1 041,9	1 663,4	217,3
VG Zweibrücken-Land	340 000 08	16 414	10 657,5	649,29	104,5	1 611,2	2 788,6	2 306,2	6 385,9	167,8
Althornbach	340 201 08	719	1 043,6	1 451,45	5,5	130,9	776,4	647,6	231,3	24,1
Battweiler	340 202 08	696	385,6	553,98	4,7	59,0	33,1	26,8	288,1	3,4
Bechhofen	340 203 08	2 131	1 330,7	624,43	2,8	193,9	151,7	123,0	991,0	13,0
Contwig	340 206 08	4 865	3 457,3	710,65	22,1	516,7	1 206,4	1 000,8	1 821,8	67,8
Dellfeld	340 207 08	1 392	754,8	542,24	4,4	117,9	121,0	98,1	516,1	12,2
Dietrichingen	340 208 08	352	177,0	502,88	8,4	31,0	13,7	11,1	123,8	0,8
Großbundenbach	340 209 08	348	190,4	547,12	5,8	27,1	20,6	16,7	136,9	1,4
Großsteinhausen	340 210 08	604	302,9	501,56	4,6	52,0	3,8	3,1	237,5	2,4
Horbach, St.	340 211 08	1 452	843,2	580,71	13,7	158,6	130,1	105,5	538,6	20,2
Käshofen	340 212 08	682	408,8	599,35	8,4	59,0	39,6	32,1	304,8	1,9
Kleinbundenbach	340 213 08	439	220,5	502,28	5,3	34,0	14,1	11,4	165,7	2,0
Kleinsteinhausen	340 214 08	771	375,5	487,05	4,7	61,7	8,5	6,9	293,1	4,6
Mauschbach	340 218 08	314	339,9	1 082,51	3,0	36,5	197,6	164,5	127,8	7,0
Riedelberg	340 221 08	473	211,2	446,60	4,3	29,7	26,4	21,4	152,0	1,8

Landkreis Verbandsgemeinde Gemeinde	Gem.- Schl.- Nr.	Be- völkerung am 30.06.2016	Steuereinnahmen insgesamt (netto)		Einnahmen aus der / dem					
					Grundsteuer		Gewerbesteuer		Gemeindeanteil an der	
					A	B	Auf- kommen (brutto)	Ein- nahmen (netto) ¹	Ein- kommen- steuer	Umsatz- steuer
					Anzahl		1 000 EUR	EUR je Einw.	1 000 EUR	

noch: LK Südwestpfalz

Rosenkopf	340 223 08	358	221,2	617,84	2,0	32,5	26,4	21,4	161,4	1,7
Walshausen	340 226 08	309	170,1	550,55	3,5	29,3	10,2	8,3	126,6	0,9
Wiesbach	340 227 08	509	224,8	441,72	1,4	41,4	9,0	7,3	169,6	2,4
LK Trier-Saarburg	235 000 00	147 476	92 065,7	624,28	1 049,4	15 689,2	31 220,2	25 550,3	45 898,3	3 261,3
VG Hermeskeil	235 000 01	14 728	9 735,6	661,02	75,9	1 760,4	3 142,2	2 551,8	4 862,5	422,9
Bescheid	235 005 01	386	160,5	415,76	3,2	35,3	11,8	9,6	107,5	3,5
Beuren (Hochwald)	235 008 01	934	446,7	478,31	7,7	66,1	63,6	52,1	309,6	6,9
Damflos	235 014 01	596	311,2	522,08	2,2	38,9	42,7	34,7	228,5	4,0
Geisfeld	235 030 01	505	237,0	469,23	4,5	38,7	22,2	18,0	171,8	2,6
Grimburg	235 035 01	468	213,3	455,74	5,2	31,2	12,3	10,0	164,0	0,8
Gusenburg	235 036 01	1 144	566,0	494,73	4,8	91,2	38,0	31,8	428,4	3,5
Hermeskeil, St.	235 045 01	5 986	5 302,6	885,83	14,8	1 059,2	2 503,2	2 030,0	1 858,7	321,1
Hinzert-Pöler	235 047 01	292	129,5	443,52	3,3	18,7	9,8	8,0	94,7	2,4
Naurath (Wald)	235 092 01	224	85,2	380,33	3,1	16,1	0,6	0,5	61,8	2,1
Neuhütten	235 093 01	759	385,1	507,37	3,6	57,1	45,9	37,2	279,7	3,6
Rascheid	235 112 01	461	247,9	537,73	3,8	33,1	43,9	35,8	168,5	5,0
Reinsfeld	235 114 01	2 348	1 315,3	560,17	15,1	235,7	249,5	204,2	785,4	62,1
Züsch	235 153 01	625	335,4	536,62	4,4	39,3	98,6	80,0	203,8	5,1
VG Kell am See	235 000 02	9 406	6 194,8	658,60	78,8	904,7	2 159,1	1 750,7	3 213,3	214,8
Baldringen	235 003 02	272	121,9	448,14	0,0	13,6	9,3	7,3	99,6	0,8
Greimerath	235 033 02	975	417,3	428,00	3,5	69,5	69,1	56,0	277,0	7,6
Heddert	235 040 02	259	142,2	549,21	1,7	22,8	10,2	8,3	107,4	1,1
Hentern	235 043 02	390	197,6	506,63	3,2	26,9	30,9	25,1	139,7	1,3
Kell am See	235 058 02	1 978	1 612,5	815,24	11,8	262,7	719,1	583,1	690,4	58,8
Lampaden	235 072 02	557	282,4	506,98	4,7	39,8	62,5	50,7	181,5	2,3
Mandern	235 081 02	863	608,2	704,75	6,9	111,3	24,9	20,2	367,5	99,5
Paschel	235 105 02	244	133,0	544,92	3,3	15,8	21,7	17,6	93,9	1,0
Schillingen	235 119 02	1 215	1 327,7	1 092,77	9,8	96,6	935,7	758,8	445,2	14,1
Schömerich	235 123 02	133	75,7	569,06	2,2	7,9	25,6	20,7	43,7	0,8
Vierherrenborn	235 140 02	198	117,7	594,68	13,2	14,9	23,9	19,4	67,9	0,7
Waldweiler	235 142 02	835	441,7	528,97	5,2	61,5	112,5	91,2	275,3	5,7
Zerf	235 152 02	1 487	716,8	482,05	13,1	161,3	113,8	92,3	424,2	21,0
VG Konz	235 000 03	31 722	18 991,3	598,68	180,3	3 803,5	5 875,2	4 881,9	9 229,9	777,8
Kanzern	235 055 03	638	318,1	498,65	11,7	55,2	40,7	33,0	212,1	3,8
Konz, St.	235 068 03	18 036	12 305,7	682,29	68,2	2 408,4	4 291,6	3 586,6	5 531,2	638,0
Nittel	235 095 03	2 443	865,2	354,14	30,7	239,3	181,3	147,5	427,9	13,9
Oberbillig	235 096 03	977	355,3	363,67	6,9	86,9	22,9	18,6	237,8	2,9
Onsdorf	235 101 03	142	70,4	495,73	6,6	8,5	2,2	1,8	52,3	0,5
Pellingen	235 106 03	1 088	590,7	542,91	3,9	103,3	101,5	82,3	390,3	7,2
Tawern	235 132 03	2 621	1 118,6	426,78	9,9	283,5	74,8	60,7	728,2	29,0
Temmels	235 133 03	735	236,5	321,78	5,4	55,0	15,2	12,3	155,6	6,0
Wasserliesch	235 143 03	2 273	1 460,2	642,43	2,8	293,7	498,4	405,4	706,0	43,0
Wawern	235 144 03	590	293,9	498,19	4,3	47,2	45,3	36,7	195,2	8,4
Wellen	235 146 03	767	273,2	356,25	3,0	98,6	35,7	29,0	125,0	14,6
Wiltingen	235 148 03	1 412	1 103,4	781,45	26,9	123,9	565,7	468,1	468,3	10,6
VG Ruwer	235 000 04	18 252	10 652,3	583,62	74,6	1 547,5	2 614,4	2 140,6	6 627,7	163,1
Bonerath	235 010 04	238	141,7	595,37	2,1	13,7	65,2	53,4	71,5	0,2
Farschweiler	235 021 04	799	394,1	493,30	3,5	52,8	150,6	123,2	201,8	9,7
Gusterath	235 037 04	1 947	1 273,6	654,15	2,4	171,9	296,3	242,5	833,8	15,0
Gutweiler	235 038 04	649	372,5	573,98	1,5	62,0	78,7	64,8	234,7	5,2
Herl	235 044 04	261	135,7	520,03	1,5	17,9	35,5	29,0	82,4	3,3
Hinzenburg	235 046 04	144	57,7	400,43	0,5	8,7	7,4	6,1	41,5	0,4
Holzerath	235 050 04	433	228,4	527,46	1,2	31,0	27,0	22,1	170,4	2,0
Kasel	235 056 04	1 297	757,8	584,26	8,3	124,7	98,8	80,9	524,2	13,4
Korlingen	235 070 04	781	457,9	586,33	1,3	57,8	53,1	43,4	348,3	3,7
Lorscheid	235 080 04	570	350,7	615,28	1,7	43,1	128,7	105,3	188,2	9,4

Landkreis Verbandsgemeinde Gemeinde	Gem.- Schl.- Nr.	Be- völkerung am 30.06.2016	Steuereinnahmen insgesamt (netto)		Einnahmen aus der / dem					
					Grundsteuer		Gewerbesteuer		Gemeindeanteil an der	
					A	B	Auf- kommen (brutto)	Ein- nahmen (netto) ¹	Ein- kommen- steuer	Umsatz- steuer
					Anzahl		1 000 EUR	EUR je Einw.	1 000 EUR	

noch: LK Trier-Saarburg

Mertesdorf	235 085 04	1 639	1 359,4	829,39	9,3	178,4	518,9	424,7	718,7	13,8
Morscheid	235 090 04	940	468,5	498,46	2,9	63,9	64,3	53,2	336,3	7,3
Ollmuth	235 100 04	159	88,8	558,64	2,3	9,1	21,4	17,5	57,4	1,0
Osburg	235 103 04	2 463	1 404,1	570,08	10,4	184,6	434,5	355,6	810,4	27,4
Pluwig	235 107 04	1 606	846,2	526,92	3,5	156,3	181,0	148,1	513,9	18,3
Riveris	235 116 04	411	191,1	465,03	1,1	26,6	7,0	5,7	152,0	2,6
Schöndorf	235 124 04	732	378,8	517,54	3,6	56,2	71,6	58,6	251,4	4,9
Sommerau	235 129 04	71	42,0	591,69	0,8	5,6	10,3	8,5	25,3	1,2
Thomm	235 135 04	1 037	501,5	483,63	2,0	69,8	52,7	43,2	377,2	4,3
Waldrach	235 141 04	2 075	1 201,5	579,04	14,9	213,3	311,4	254,9	688,2	20,2
VG Saarburg	235 000 05	23 321	12 492,4	535,67	171,5	2 545,7	4 084,8	3 313,4	5 913,8	445,4
Ayl	235 002 05	1 545	801,2	518,58	10,9	165,4	120,5	97,7	467,2	55,7
Fisch	235 025 05	401	116,3	289,94	8,8	25,1	0,0	0,0	79,4	1,0
Freudenburg	235 028 05	1 727	723,5	418,96	6,6	173,9	171,9	140,3	369,1	26,1
Irsch	235 052 05	1 547	748,7	483,95	7,0	148,4	136,2	110,5	470,2	9,8
Kastel-Staad	235 057 05	402	193,0	480,02	2,0	30,7	42,8	34,7	120,8	2,9
Kirf	235 062 05	812	343,1	422,52	16,6	59,8	91,4	74,1	181,5	4,4
Mannebach	235 082 05	327	129,0	394,36	3,7	25,5	14,3	11,6	84,0	1,8
Merzkirchen	235 154 05	778	267,6	343,99	18,9	58,3	21,3	17,3	160,1	3,1
Ockfen	235 098 05	623	338,1	542,67	6,9	47,8	59,4	48,1	227,8	4,5
Palzem	235 104 05	1 486	455,1	306,24	34,3	129,0	15,8	12,8	261,7	7,0
Saarburg, St.	235 118 05	7 260	5 261,6	724,74	9,8	1 067,7	2 376,8	1 927,5	1 950,4	283,4
Schoden	235 122 05	717	332,1	463,18	2,9	51,0	54,6	44,3	229,4	2,6
Serrig	235 126 05	1 659	747,3	450,46	14,3	154,4	101,5	82,3	478,5	11,6
Taben-Rodt	235 131 05	790	325,4	411,84	6,2	75,6	31,2	25,3	201,3	13,7
Trassem	235 136 05	1 190	533,6	448,41	1,2	120,1	71,8	58,3	338,8	9,3
Wincheringen	235 149 05	2 057	1 176,9	572,13	21,5	212,9	775,3	628,7	293,5	8,6
VG Schweich an der Röm. Weinstr.	235 000 06	27 931	20 182,0	722,57	327,9	3 022,6	7 837,3	6 404,5	9 530,2	811,8
Bekond	235 004 06	938	607,2	647,35	10,7	76,9	271,7	224,8	281,2	10,0
Detzem	235 015 06	586	277,3	473,29	19,4	38,9	33,9	27,5	185,7	4,3
Ensch	235 019 06	465	211,6	455,06	9,1	33,1	36,6	29,7	133,4	3,9
Fell	235 022 06	2 461	980,7	398,51	14,4	177,8	84,3	68,4	696,8	16,5
Föhren	235 026 06	2 800	3 317,8	1 184,93	4,3	330,7	2 133,7	1 746,3	1 052,8	177,0
Kenn	235 060 06	2 545	1 875,5	736,95	6,5	331,0	463,1	375,6	1 048,9	105,7
Klüsserath	235 063 06	1 085	522,4	481,50	24,3	90,3	117,5	95,3	302,0	8,0
Köwerich	235 067 06	338	214,6	634,81	9,6	28,1	66,9	54,3	117,8	3,4
Leiwien	235 074 06	1 597	1 122,5	702,87	55,7	301,2	219,6	178,1	515,0	68,5
Longen	235 077 06	101	43,7	432,80	1,4	5,9	7,6	6,2	29,2	0,5
Longuich	235 078 06	1 298	1 859,9	1 432,91	21,0	182,5	1 310,6	1 052,2	502,2	98,1
Mehring	235 083 06	2 355	1 342,3	569,98	34,3	233,7	333,9	273,2	763,4	32,9
Naurath (Eifel)	235 091 06	353	142,6	403,91	0,8	24,1	7,1	5,8	108,6	1,5
Pölich	235 108 06	492	435,3	884,77	11,0	46,5	289,6	234,9	129,4	12,8
Riol	235 115 06	1 219	785,4	644,27	15,2	100,7	183,3	151,7	505,9	7,6
Schleich	235 120 06	215	81,0	376,64	6,5	16,8	1,0	0,8	55,1	1,2
Schweich, St.	235 125 06	7 830	5 540,6	707,62	20,4	883,0	2 019,5	1 671,1	2 706,8	232,9
Thörnich	235 134 06	173	151,6	876,58	11,5	21,4	65,8	53,3	63,4	1,8
Tritenheim	235 207 06	1 080	669,8	620,20	51,9	100,1	191,4	155,2	332,6	25,1
VG Trier-Land	235 000 07	22 116	13 817,4	624,77	140,5	2 104,8	5 507,3	4 507,3	6 520,9	425,4
Aach	235 001 07	1 128	540,8	479,43	3,5	86,8	49,7	40,7	388,9	15,4
Franzenheim	235 027 07	367	172,7	470,65	4,9	20,8	51,0	41,8	102,4	1,1
Hockweiler	235 048 07	281	181,2	644,76	1,4	18,2	26,3	21,5	137,3	1,1
Igel	235 051 07	2 100	948,1	451,45	9,1	221,3	91,7	75,0	628,1	9,8
Kordel	235 069 07	2 049	1 085,2	529,63	5,0	218,0	217,2	177,7	652,6	24,5
Langsur	235 073 07	1 702	839,0	492,94	17,0	141,7	396,2	324,3	329,8	16,5
Newel	235 094 07	2 815	1 324,9	470,67	20,8	238,3	183,4	150,1	882,0	16,7
Ralingen	235 111 07	2 113	1 249,1	591,13	22,6	175,5	566,4	463,6	557,8	12,7
Trierweiler	235 137 07	3 873	4 437,7	1 145,81	12,9	523,9	2 877,1	2 354,7	1 300,6	229,2
Welschbillig	235 501 07	2 680	1 281,6	478,20	29,9	213,0	365,0	298,7	670,0	49,5
Zemmer	235 151 07	3 008	1 757,2	584,17	13,6	247,3	683,3	559,2	871,4	49,1

Landkreis Verbandsgemeinde Gemeinde	Gem.- Schl.- Nr.	Be- völkerung am 30.06.2016	Steuereinnahmen insgesamt (netto)		Einnahmen aus der / dem					
					Grundsteuer		Gewerbesteuer		Gemeindeanteil an der	
					A	B	Auf- kommen (brutto)	Ein- nahmen (netto) ¹	Ein- kommen- steuer	Umsatz- steuer
					Anzahl		1 000 EUR	EUR je Einw.	1 000 EUR	
LK Vulkaneifel	233 000 00	60 718	50 722,0	835,37	489,1	6 501,7	25 937,6	21 148,8	19 704,3	2 342,8
VG Daun	233 000 01	22 744	16 963,1	745,83	142,2	2 325,1	6 953,7	5 702,2	7 794,0	899,4
Betteldorf	233 006 01	273	106,4	389,89	2,0	15,2	13,4	10,9	75,8	1,0
Bleckhausen	233 008 01	292	123,7	423,68	2,1	19,7	0,3	0,2	100,5	0,1
Brockscheid	233 011 01	206	94,3	457,67	0,5	14,7	29,0	23,5	51,3	3,6
Darscheid	233 014 01	831	411,9	495,71	3,1	66,2	-3,6	-2,9	318,5	23,6
Daun, St.	233 501 01	7 927	8 381,4	1 057,32	25,9	1 081,1	4 428,9	3 645,3	2 991,8	610,3
Demerath	233 016 01	304	114,8	377,70	3,2	14,5	25,1	20,5	73,3	1,9
Deudesfeld	233 017 01	403	273,5	678,69	3,0	45,3	104,1	84,4	131,9	7,4
Dockweiler	233 018 01	657	400,6	609,75	2,4	54,0	166,5	135,1	194,1	11,7
Dreis-Brück	233 020 01	831	537,7	647,11	5,7	109,9	103,9	84,3	301,8	32,3
Ellscheid	233 021 01	276	126,4	458,09	3,5	13,6	44,9	36,4	69,0	2,6
Gefell	233 025 01	98	42,8	436,32	1,1	5,7	3,5	2,9	32,3	0,3
Gillensfeld	233 027 01	1 448	968,8	669,06	9,7	161,5	314,7	257,5	501,1	30,1
Hinterweiler	233 030 01	215	66,5	309,48	1,8	10,4	-	-	52,9	0,4
Hörscheid	233 031 01	133	66,5	500,28	2,7	6,6	12,0	9,6	46,7	0,5
Immerath	233 034 01	235	96,7	411,39	2,4	14,6	20,1	16,3	58,7	2,6
Kirchweiler	233 039 01	383	181,9	474,82	2,3	21,8	18,6	15,1	138,7	1,7
Kradenbach	233 040 01	144	55,5	385,64	1,7	9,1	0,0	0,0	42,8	1,2
Mehren	233 042 01	1 438	1 170,1	813,67	6,0	180,2	515,5	421,9	498,9	56,8
Meisburg	233 043 01	243	117,8	484,88	3,8	15,5	45,8	37,2	57,3	3,0
Mückeln	233 046 01	213	110,5	519,01	1,7	14,0	25,2	20,4	71,2	1,8
Nerdlen	233 049 01	234	498,5	2 130,31	3,0	58,2	425,8	345,3	69,4	21,6
Niederstadtfeld	233 052 01	458	174,8	381,66	3,5	38,8	-54,6	-44,3	149,7	25,3
Oberstadtfeld	233 055 01	545	301,7	553,57	2,5	35,3	50,1	40,6	213,6	7,9
Sarmersbach	233 061 01	192	81,5	424,61	2,4	8,4	12,8	10,3	58,2	1,3
Saxler	233 062 01	80	21,9	273,85	2,8	2,1	-	-	16,2	0,2
Schalkenmehren	233 063 01	567	506,4	893,16	3,5	60,5	254,8	209,7	217,5	12,3
Schönbach	233 064 01	271	115,7	426,83	2,2	15,8	24,8	20,1	74,3	1,2
Schutz	233 065 01	141	45,0	318,96	2,0	13,2	-3,9	-3,1	31,5	0,9
Steineberg	233 067 01	235	100,2	426,18	1,7	11,3	19,7	15,9	69,1	0,8
Steiningen	233 068 01	192	238,2	1 240,67	3,1	12,8	178,4	144,7	74,6	2,9
Strohn	233 070 01	508	202,9	399,36	5,3	21,8	52,3	42,0	128,0	4,7
Strotzbüsch	233 071 01	408	82,8	202,95	2,7	26,5	-53,3	-43,2	87,1	6,5
Üdersdorf	233 075 01	1 102	501,4	454,95	7,1	62,3	68,6	55,6	362,7	8,0
Udler	233 074 01	274	136,7	498,91	2,5	13,3	12,3	10,1	108,6	0,6
Utzerath	233 077 01	184	113,6	617,27	2,9	9,7	55,3	45,2	53,2	0,6
Wallenborn	233 079 01	433	226,5	523,21	2,2	33,0	16,2	13,1	169,0	7,5
Weidenbach	233 081 01	241	121,1	502,30	3,6	20,3	26,4	21,4	70,1	4,3
Winkel (Eifel)	233 084 01	129	46,3	359,19	4,7	8,1	-	-	32,5	0,1
VG Gerolstein	233 000 02	13 553	15 180,0	1 120,04	99,1	1 509,2	10 457,1	8 483,1	4 391,5	638,7
Berlingen	233 004 02	225	508,6	2 260,32	1,8	23,7	476,4	387,6	86,8	7,7
Birresborn	233 204 02	1 142	667,8	584,80	9,2	100,3	230,1	188,3	350,4	15,6
Densborn	233 209 02	517	509,3	985,04	4,5	53,8	267,8	217,2	143,7	88,9
Duppach	233 211 02	287	118,7	413,66	8,5	14,6	12,8	10,4	84,1	0,4
Gerolstein, St.	233 026 02	7 562	11 040,3	1 459,97	33,0	987,2	8 708,5	7 062,2	2 476,5	447,7
Hohenfels-Essingen	233 033 02	312	118,1	378,45	3,6	22,7	7,7	6,3	82,6	1,6
Kalenborn-Scheuern	233 036 02	395	185,3	469,02	7,3	27,4	10,2	8,3	133,9	6,7
Kopp	233 223 02	177	71,3	402,70	6,3	16,8	15,1	12,2	33,4	1,1
Mürtenbach	233 227 02	556	264,5	475,78	9,3	59,0	13,0	10,5	155,9	27,6
Neroth	233 050 02	842	481,2	571,54	4,0	72,0	115,1	94,2	299,2	8,4
Pelm	233 056 02	974	853,6	876,41	3,3	94,0	490,9	398,1	328,8	24,7
Rockeskyll	233 058 02	242	189,4	782,64	3,0	18,9	82,8	66,2	95,7	4,7
Salm	233 060 02	322	171,9	533,71	5,4	18,7	26,7	21,7	120,6	3,5
VG Hillesheim	233 000 03	8 730	6 357,0	728,18	80,9	813,0	2 698,4	2 206,1	2 899,1	295,3
Basberg	233 002 03	87	33,7	387,38	1,7	5,1	-0,3	-0,3	26,8	0,1
Berndorf	233 005 03	514	190,2	370,00	4,9	28,8	-6,9	-5,6	157,9	1,6
Dohm-Lammersdorf	233 019 03	184	95,5	519,26	3,2	8,7	35,2	28,6	53,5	1,2
Hillesheim, St.	233 029 03	3 125	2 850,5	912,16	15,8	399,2	1 427,8	1 178,4	1 074,3	161,4
Kerpen (Eifel)	233 038 03	476	297,7	625,49	6,1	40,5	84,0	68,7	172,4	5,3

Landkreis Verbandsgemeinde Gemeinde	Gem.- Schl.- Nr.	Be- völkerung am 30.06.2016	Steuereinnahmen insgesamt (netto)		Einnahmen aus der / dem					
					Grundsteuer		Gewerbesteuer		Gemeindeanteil an der	
					A	B	Auf- kommen (brutto)	Ein- nahmen (netto) ¹	Ein- kommen- steuer	Umsatz- steuer
					Anzahl		1 000 EUR	EUR je Einw.	1 000 EUR	

noch: LK Vulkaneifel

Nohn	233 229 03	434	255,1	587,67	5,9	40,1	65,2	52,9	146,4	8,3
Oberbettingen	233 053 03	725	336,0	463,46	3,6	41,7	43,2	35,4	233,6	19,9
Oberehe-Stroheich	233 054 03	293	114,3	390,09	5,0	15,8	9,5	7,7	81,2	2,0
Üxheim	233 076 03	1 379	699,4	507,20	18,4	118,1	-14,8	-12,1	512,3	45,9
Walsdorf	233 080 03	895	406,4	454,02	4,6	43,9	132,8	104,2	242,7	7,8
Wiesbaum	233 083 03	618	1 078,2	1 744,71	11,5	71,1	922,8	748,4	197,9	41,8
VG Kelberg	233 000 04	7 138	5 144,4	720,71	69,4	758,8	2 366,9	1 897,9	2 173,9	217,7
Arbach	233 201 04	143	56,7	396,64	2,3	7,4	-	-	46,8	0,0
Beinhausen	233 003 04	84	32,3	384,82	0,7	4,9	4,0	3,2	23,1	0,1
Bereborn	233 202 04	111	39,9	359,43	1,4	6,8	1,1	0,8	29,2	0,7
Berenbach	233 203 04	177	72,7	410,92	0,7	13,5	3,8	3,0	53,7	1,4
Bodenbach	233 205 04	200	83,9	419,36	3,4	16,6	17,4	14,1	47,4	1,7
Bongard	233 206 04	240	152,8	636,67	3,0	17,1	31,8	25,6	105,7	1,2
Borler	233 207 04	74	35,1	474,11	2,3	7,0	-	-	25,3	0,2
Boxberg	233 010 04	219	155,2	708,53	2,4	10,5	96,6	77,6	64,0	0,3
Brücktal	233 208 04	68	61,0	897,16	1,5	6,6	28,5	22,9	28,4	1,4
Drees	233 210 04	161	101,3	629,00	2,6	28,5	24,1	19,6	48,8	1,8
Gelenberg	233 212 04	86	82,2	955,31	1,8	7,6	54,5	44,2	26,7	1,5
Gunderath	233 213 04	135	141,5	1 048,35	0,4	68,4	32,9	26,7	33,4	12,3
Höchstberg	233 215 04	353	243,6	690,08	1,6	33,5	122,5	99,4	102,2	5,9
Horperath	233 216 04	124	29,9	240,97	1,2	8,0	-	-	18,6	0,1
Hörschhausen	233 032 04	125	65,3	522,17	1,3	8,0	10,6	8,5	44,5	2,2
Kaperich	233 217 04	179	110,9	619,67	0,7	20,3	63,0	50,6	34,0	4,6
Katzwinkel	233 037 04	141	45,5	322,62	2,1	5,9	6,1	4,9	30,3	1,9
Kelberg	233 218 04	2 019	2 314,9	1 146,58	11,4	260,5	1 566,8	1 253,5	632,5	147,5
Kirsbach	233 220 04	75	46,6	620,72	2,1	4,4	14,5	11,7	27,0	1,0
Kolverath	233 222 04	106	25,9	244,26	1,7	7,5	-0,3	-0,2	16,5	0,3
Kötterichen	233 221 04	121	52,8	436,33	0,4	9,0	11,9	9,4	32,9	0,7
Lirstal	233 224 04	204	92,8	454,87	1,5	15,1	17,5	13,7	58,7	3,2
Mannebach	233 225 04	245	104,7	427,36	4,2	13,2	15,3	12,1	73,0	1,0
Mosbruch	233 226 04	146	87,7	600,58	2,0	12,2	7,0	5,7	65,9	0,8
Neichen	233 048 04	122	70,2	575,64	1,3	9,0	22,0	17,8	40,4	1,5
Nitz	233 228 04	34	58,1	1 708,97	1,3	2,3	47,7	37,7	15,0	1,6
Oberelz	233 230 04	124	46,9	377,97	2,4	8,1	-	-	36,1	0,1
Reimerath	233 233 04	66	26,3	398,14	1,9	4,3	0,8	0,7	19,2	0,0
Retterath	233 234 04	304	111,3	366,17	3,4	25,2	13,4	10,9	69,4	1,4
Sassen	233 236 04	84	95,5	1 136,70	2,1	43,3	34,8	28,2	20,9	0,7
Uersfeld	233 242 04	706	402,9	570,62	2,0	58,1	87,0	70,0	253,4	17,8
Ueß	233 243 04	39	50,8	1 302,49	1,1	5,4	35,4	28,7	13,1	2,2
Welcherath	233 244 04	123	47,4	385,20	1,1	10,3	-3,7	-3,0	37,8	0,9
VG Obere Kyll	233 000 05	8 553	7 077,6	827,50	97,5	1 095,6	3 461,5	2 859,4	2 445,8	291,7
Birgel	233 007 05	458	274,0	598,29	5,4	37,6	99,0	81,0	133,0	7,4
Esch	233 022 05	424	202,9	478,58	10,7	28,4	-	-	148,4	0,5
Feusdorf	233 023 05	511	256,7	502,43	3,4	47,1	31,0	25,3	148,3	2,6
Gönnersdorf	233 028 05	468	335,7	717,30	2,7	49,6	132,4	108,3	136,7	17,3
Hallschlag	233 214 05	471	547,0	1 161,44	10,8	69,4	367,0	306,7	125,9	20,1
Jünkerath	233 035 05	1 781	2 161,6	1 213,69	5,6	286,9	1 600,1	1 324,1	394,5	113,9
Kerschenbach	233 219 05	205	83,0	405,07	3,4	13,4	6,2	5,1	45,7	1,5
Lissendorf	233 041 05	1 092	718,8	658,26	13,4	195,7	158,8	132,7	297,9	22,8
Ormont	233 232 05	369	404,0	1 094,97	7,1	27,9	257,0	208,4	131,9	19,4
Reuth	233 235 05	168	124,7	742,55	4,3	13,3	50,0	40,5	62,3	3,0
Scheid	233 237 05	126	92,6	734,54	4,2	6,8	35,8	29,1	48,5	0,7
Schüller	233 239 05	334	135,7	406,15	2,0	19,8	19,0	15,4	82,1	1,8
Stadtkyll	233 240 05	1 499	1 443,0	962,61	10,5	268,9	651,4	539,0	498,1	77,7
Steffeln	233 241 05	647	297,8	460,22	13,9	30,9	54,0	43,8	192,4	3,0

Landkreis Verbandsgemeinde Gemeinde	Gem.- Schl.- Nr.	Be- völkerung am 30.06.2016	Steuereinnahmen insgesamt (netto)		Einnahmen aus der / dem					
					Grundsteuer		Gewerbesteuer		Gemeindeanteil an der	
					A	B	Auf- kommen (brutto)	Ein- nahmen (netto) ¹	Ein- kommen- steuer	Umsatz- steuer
					Anzahl		1 000 EUR	EUR je Einw.	1 000 EUR	
LK Westerwaldkreis	143 000 00	200 954	207 395,3	1 032,05	503,6	23 760,5	121 981,5	99 111,5	74 794,2	8 577,3
VG Bad Marienberg (Ww.)	143 000 01	19 386	18 973,8	978,74	39,7	2 337,2	11 335,8	9 222,1	6 242,0	1 054,2
Bad Marienberg (Ww.), St.	143 206 01	5 889	7 860,6	1 334,79	3,8	937,9	5 803,8	4 735,9	1 550,3	613,9
Bölsberg	143 211 01	229	106,2	463,90	0,8	21,3	7,2	5,8	75,7	1,2
Dreisbach	143 216 01	590	885,3	1 500,52	2,6	50,4	753,2	610,8	204,3	14,0
Fehl-Ritzhausen	143 222 01	798	470,1	589,10	2,1	60,7	139,8	113,4	281,5	8,6
Großseifen	143 227 01	628	340,3	541,93	0,6	46,3	95,0	77,0	201,8	12,1
Hahn bei Marienberg	143 231 01	467	209,4	448,39	1,1	36,6	18,9	15,3	150,1	5,5
Hardt	143 234 01	437	268,9	615,30	1,3	36,6	108,8	88,3	135,0	5,3
Hof	143 243 01	1 262	1 870,6	1 482,22	2,4	173,2	1 401,3	1 136,4	490,6	62,5
Kirburg	143 248 01	589	428,8	728,01	1,6	47,5	194,9	158,0	208,5	10,4
Langenbach bei Kirburg	143 253 01	1 062	720,0	678,00	1,2	124,7	219,8	178,3	364,1	47,1
Lautzenbrücken	143 255 01	403	191,0	473,95	1,3	29,4	26,0	21,1	132,3	5,3
Mörlen	143 264 01	548	231,4	422,18	1,7	37,2	39,4	31,9	157,5	1,3
Neunkhausen	143 270 01	1 064	836,3	786,01	5,0	99,5	398,0	322,8	368,1	35,5
Nisterau	143 277 01	845	542,4	641,85	1,9	92,3	92,0	74,6	334,1	36,5
Nistertal	143 279 01	1 226	1 612,9	1 315,58	2,1	188,0	1 122,0	909,9	434,0	74,9
Norken	143 280 01	974	734,1	753,70	2,4	124,4	269,5	218,5	339,1	43,2
Stockhausen-Ilfurth	143 297 01	472	220,3	466,84	1,9	31,4	49,2	39,9	141,1	2,6
Unnau	143 300 01	1 903	1 445,2	759,43	5,9	199,9	597,0	484,2	673,9	74,5
VG Hachenburg	143 000 02	23 973	20 433,5	852,35	105,6	2 767,0	10 161,5	8 247,1	8 346,0	874,0
Alpenrod	143 202 02	1 537	1 172,4	762,76	9,1	171,6	474,4	384,7	539,5	57,3
Astert	143 204 02	222	104,8	471,89	0,7	16,7	8,0	6,5	79,3	0,9
Atzelgift	143 205 02	612	548,1	895,62	1,5	72,9	246,0	199,5	244,9	26,9
Borod	143 212 02	519	215,6	415,41	2,1	40,1	11,2	9,2	160,1	1,2
Dreifelden	143 215 02	237	204,3	862,06	2,0	30,0	89,0	72,2	93,2	5,7
Gehlert	143 223 02	599	332,2	554,58	2,7	59,0	31,6	25,7	219,7	23,9
Giesenhäuser	143 225 02	324	160,1	494,23	4,7	26,1	17,6	14,3	113,0	0,8
Hachenburg, St.	143 229 02	5 889	8 556,6	1 452,99	8,5	982,5	5 750,7	4 663,6	2 421,9	462,7
Hattert	143 235 02	1 734	1 046,5	603,50	9,6	146,1	371,2	301,0	558,1	26,1
Heimborn	143 236 02	275	141,5	514,54	2,5	21,4	-0,6	-0,5	112,8	4,8
Heuzert	143 240 02	122	45,4	372,50	1,5	8,9	2,0	1,6	32,3	0,7
Höchstenbach	143 241 02	710	369,6	520,54	2,8	56,6	78,7	63,8	230,2	14,6
Kroppach	143 250 02	641	492,5	768,35	2,0	80,9	196,0	158,9	228,8	19,2
Kundert	143 252 02	254	124,6	490,59	2,5	17,9	3,6	2,9	100,2	0,3
Limbach	143 257 02	419	230,1	549,17	1,8	40,6	40,0	33,1	149,7	2,1
Linden	143 258 02	154	117,7	764,53	0,6	19,8	48,4	39,2	54,6	3,0
Lochum	143 259 02	304	172,3	566,85	2,3	33,2	37,1	30,1	96,8	7,8
Luckenbach	143 260 02	650	1 310,4	2 015,93	1,2	81,4	1 248,1	1 012,1	186,2	27,5
Marzhausen	143 261 02	252	113,7	451,05	3,4	18,4	13,3	10,8	78,8	1,2
Merkelbach	143 262 02	433	177,3	409,54	1,7	35,4	10,5	8,5	127,7	1,9
Mörsbach	143 265 02	447	261,7	585,45	6,1	39,0	61,0	50,0	159,5	3,6
Mudenbach	143 267 02	733	336,0	458,38	3,2	56,4	81,2	65,8	205,4	3,3
Mündersbach	143 268 02	768	548,3	713,90	4,8	88,9	197,5	160,1	246,1	44,1
Müschelbach	143 269 02	983	708,3	720,57	0,9	105,2	287,0	232,7	315,7	50,8
Nister	143 276 02	985	606,5	615,71	1,2	110,2	218,2	180,6	284,8	26,5
Roßbach	143 287 02	858	464,1	540,87	6,4	70,2	83,5	67,7	310,1	5,2
Steinebach an der Wied	143 294 02	818	546,4	667,96	3,8	62,9	245,0	198,7	269,4	6,8
Stein-Wingert	143 296 02	230	62,5	271,84	2,6	16,3	0,5	0,4	42,4	0,3
Streithausen	143 299 02	522	432,4	828,28	1,4	78,7	175,1	143,3	193,4	14,5
Wahlrod	143 301 02	872	420,3	482,00	5,8	82,7	98,8	80,2	237,5	11,9
Welkenbach	143 306 02	151	69,9	462,67	2,3	13,2	6,5	5,4	47,4	0,5
Wied	143 310 02	502	247,4	492,75	2,7	61,4	17,7	14,7	150,6	15,7
Winkelbach	143 313 02	217	94,1	433,61	1,1	22,5	12,9	10,5	56,2	2,5
VG Höhr-Grenzhausen	143 000 03	13 567	12 735,0	938,68	12,2	1 581,9	6 310,4	5 131,5	5 216,7	756,1
Hilgert	143 030 03	1 521	1 380,0	907,28	1,5	177,3	501,9	410,7	750,3	32,6
Hillscheid	143 031 03	2 436	3 001,9	1 232,31	4,8	321,2	1 796,8	1 457,1	1 051,2	162,0
Höhr-Grenzhausen, St.	143 032 03	9 363	8 212,4	877,11	5,6	1 062,3	3 993,8	3 249,0	3 313,4	559,6
Kammerforst	143 040 03	247	140,7	569,65	0,4	21,2	18,0	14,6	101,8	2,0

noch:
T 12

Steuereinnahmen, Realsteuerhebesätze, Realsteueraufbringungskraft und Steuereinnahmekraft der
Gemeinden 2016

Landkreis Verbandsgemeinde Gemeinde	Gem.- Schl.- Nr.	Be- völkerung am 30.06.2016	Steuereinnahmen insgesamt (netto)		Einnahmen aus der / dem					
					Grundsteuer		Gewerbesteuer		Gemeindeanteil an der	
					A	B	Auf- kommen (brutto)	Ein- nahmen (netto) ¹	Ein- kommen- steuer	Umsatz- steuer
					Anzahl		1 000 EUR	EUR je Einw.	1 000 EUR	

noch: LK Westerwaldkreis

VG Montabaur	143 000 04	39 043	66 818,4	1 711,40	67,5	4 968,0	51 508,7	41 876,1	18 023,4	1 783,8
Boden	143 005 04	555	431,3	777,19	1,0	77,4	104,3	84,6	240,2	27,1
Daubach	143 008 04	460	313,6	681,67	0,5	41,0	2,0	1,6	266,1	3,0
Eitelborn	143 013 04	2 461	2 056,2	835,49	6,3	254,0	738,9	599,2	1 176,4	12,3
Gackebach	143 020 04	504	523,3	1 038,23	1,9	53,3	254,7	206,6	241,9	17,6
Girod	143 021 04	1 165	785,7	674,43	3,7	106,0	203,7	165,2	497,5	10,3
Görgeshausen	143 023 04	827	1 241,7	1 501,40	0,7	191,5	790,2	640,8	363,6	43,2
Großholzbach	143 024 04	984	652,1	662,74	1,7	78,7	181,7	147,3	417,3	4,9
Heilberscheid	143 026 04	662	443,1	669,33	3,0	52,9	66,9	54,3	329,0	2,6
Heiligenroth	143 027 04	1 399	3 386,6	2 420,73	2,2	352,1	2 691,4	2 182,6	657,5	189,8
Holler	143 033 04	1 053	768,1	729,41	2,4	94,9	183,6	148,9	507,5	11,9
Horbach	143 034 04	699	375,8	537,67	1,5	51,6	21,0	17,0	288,2	14,2
Hübingen	143 036 04	538	228,6	424,90	1,0	48,9	37,1	30,1	143,1	4,0
Kadenbach	143 039 04	1 371	904,0	659,34	1,3	118,4	38,6	31,3	744,4	5,4
Montabaur, St.	143 048 04	12 977	42 420,0	3 268,86	11,6	2 025,0	40 982,0	33 339,4	5 838,5	1 172,2
Nentershausen	143 051 04	2 000	1 710,5	855,24	1,9	232,4	687,2	557,3	841,2	74,8
Neuhäusel	143 052 04	2 012	2 188,7	1 087,83	1,7	244,8	980,8	795,4	1 105,8	37,0
Niederelbert	143 053 04	1 664	1 985,1	1 193,00	4,4	195,0	1 176,1	953,8	793,2	35,9
Niedererbach	143 054 04	1 009	624,2	618,61	3,0	88,2	63,0	51,1	474,0	5,1
Nomborn	143 055 04	695	394,3	567,30	2,4	61,8	45,4	36,8	288,4	2,9
Oberelbert	143 057 04	1 149	706,5	614,86	1,8	100,2	131,7	106,8	487,2	8,0
Ruppach-Goldhausen	143 065 04	1 228	1 090,6	888,14	1,1	145,6	422,1	342,3	539,8	58,6
Simmern	143 071 04	1 489	1 954,2	1 312,42	7,0	145,7	1 263,8	1 024,9	750,8	20,9
Stahlhofen	143 072 04	713	479,0	671,76	0,9	65,2	87,6	71,0	336,0	4,1
Untershausen	143 077 04	468	470,2	1 004,66	0,7	46,7	212,9	172,6	242,2	6,5
Welschneudorf	143 079 04	961	685,1	712,90	3,6	96,7	142,2	115,3	453,7	11,7
VG Ransbach-Baumbach	143 000 05	14 784	15 228,5	1 030,06	23,0	2 065,2	8 500,2	6 908,2	5 482,7	698,2
Alsbach	143 001 05	614	274,9	447,69	2,6	50,9	-14,6	-11,8	228,6	2,2
Breitenau	143 006 05	701	375,5	535,68	3,9	62,7	46,3	37,5	263,3	5,0
Caan	143 007 05	694	383,3	552,31	0,9	61,0	19,3	15,7	300,4	3,1
Deesen	143 009 05	686	407,6	594,24	1,8	60,4	135,8	110,2	224,9	7,1
Hundsorf	143 038 05	421	310,2	736,86	1,1	37,2	81,1	65,8	196,3	7,8
Nauort	143 050 05	2 272	1 458,0	641,71	2,7	219,0	323,9	258,2	945,6	27,2
Oberhaid	143 059 05	391	197,2	504,37	2,1	30,6	39,9	32,3	127,5	3,0
Ransbach-Baumbach, St.	143 062 05	7 569	10 819,6	1 429,46	4,0	1 404,9	7 568,9	6 157,4	2 598,4	630,1
Sessenbach	143 068 05	468	446,1	953,27	1,0	55,2	203,4	164,9	216,1	6,8
Wirscheid	143 082 05	333	205,1	615,94	1,1	30,2	44,5	36,1	135,5	0,5
Wittgert	143 084 05	635	350,9	552,57	1,9	53,2	51,7	42,0	246,1	5,3
VG Rennerod	143 000 06	16 914	14 476,1	855,87	68,8	1 826,0	7 716,6	6 259,5	5 581,6	672,3
Bretthausen	143 214 06	189	92,2	487,77	1,8	14,7	-0,5	-0,4	73,2	1,8
Elsoff (Ww.)	143 218 06	898	1 123,3	1 250,89	6,2	97,7	799,2	648,1	315,1	51,7
Hellenhahn-Schellenberg	143 237 06	1 231	736,5	598,28	3,8	105,3	237,2	192,3	419,8	10,8
Homburg	143 244 06	177	88,4	499,67	1,5	12,1	7,8	6,4	66,9	0,6
Hüblingen	143 245 06	313	135,9	434,31	2,1	25,6	15,1	12,3	93,3	0,9
Irmtraut	143 246 06	795	408,4	513,68	6,7	82,1	99,5	82,3	222,7	10,2
Liebenscheid	143 256 06	867	876,4	1 010,82	4,7	103,7	519,0	420,9	293,9	48,6
Neunkirchen	143 271 06	536	424,5	791,89	3,6	64,0	157,9	128,1	182,4	43,6
Neustadt/Westerwald	143 272 06	604	312,2	516,83	1,1	43,6	59,3	48,1	211,6	6,3
Niederroßbach	143 274 06	721	434,8	603,03	3,3	57,7	172,5	139,9	224,7	7,0
Nister-Möhrendorf	143 278 06	292	192,0	657,47	1,6	24,0	46,2	37,5	124,2	3,6
Oberrod	143 282 06	663	267,3	403,13	1,7	51,8	3,5	2,8	206,6	2,2
Oberroßbach	143 283 06	343	788,7	2 299,47	1,9	59,6	727,4	589,9	105,0	30,4
Rehe	143 285 06	971	1 596,6	1 644,26	3,2	92,0	1 369,1	1 110,3	292,0	95,5
Rennerod, St.	143 286 06	4 342	3 613,6	832,24	10,9	622,3	1 797,6	1 457,8	1 273,9	236,4
Salzburg	143 291 06	235	102,6	436,63	0,5	19,3	-2,2	-1,8	79,9	3,9
Seck	143 292 06	1 203	755,0	627,61	5,3	118,0	203,7	165,2	443,8	16,8
Stein-Neukirch	143 295 06	410	249,3	608,01	0,5	33,7	51,7	42,0	168,2	3,3
Waigandshain	143 302 06	209	177,3	848,25	2,3	26,4	74,0	60,0	68,5	18,8
Waldmühlen	143 303 06	327	138,5	423,53	1,7	21,4	15,6	12,7	99,7	1,5
Westernohe	143 309 06	931	1 587,6	1 705,31	2,6	89,2	1 282,6	1 040,2	383,1	67,5

Landkreis Verbandsgemeinde Gemeinde	Gem.- Schl.- Nr.	Be- völkerung am 30.06.2016	Steuereinnahmen insgesamt (netto)		Einnahmen aus der / dem					
					Grundsteuer		Gewerbesteuer		Gemeindeanteil an der	
					A	B	Auf- kommen (brutto)	Ein- nahmen (netto) ¹	Ein- kommen- steuer	Umsatz- steuer
					Anzahl		1 000 EUR	EUR je Einw.	1 000 EUR	
noch: LK Westerwaldkreis										
Willigen	143 311 06	283	190,5	673,20	1,2	32,5	42,3	34,3	112,7	9,3
Zehnhausen bei Rennerod	143 315 06	374	184,6	493,55	0,8	29,3	37,9	30,8	120,2	1,5
VG Selters (Ww.)	143 000 07	16 321	14 794,9	906,50	68,0	1 761,0	8 191,8	6 643,2	5 657,6	611,1
Ellenhausen	143 015 07	290	139,0	479,34	2,1	23,6	23,9	19,4	92,4	0,7
Ewighausen	143 221 07	238	123,2	517,47	1,7	21,4	3,6	2,9	95,2	0,2
Freilingen	143 018 07	661	359,3	543,50	1,5	73,1	16,4	13,3	246,6	22,7
Freirachdorf	143 019 07	674	364,8	541,24	2,9	51,8	138,9	112,6	188,1	6,0
Goddert	143 022 07	438	216,5	494,38	1,5	44,5	22,3	18,1	147,9	3,0
Hartenfels	143 025 07	808	592,2	732,95	3,9	108,4	147,3	119,4	303,5	53,6
Herschbach	143 029 07	2 838	2 286,2	805,56	6,7	317,8	1 002,5	813,0	1 038,4	99,6
Krümmler	143 041 07	331	219,7	663,74	2,2	26,1	104,0	84,4	100,2	5,9
Marienrachdorf	143 044 07	988	558,3	565,10	3,7	96,9	64,5	52,3	390,8	12,6
Maroth	143 045 07	236	101,4	429,73	2,3	19,5	12,1	9,8	68,5	0,6
Maxsain	143 046 07	1 110	556,1	501,00	7,4	89,9	137,1	111,2	333,8	10,7
Nordhofen	143 056 07	547	343,3	627,68	2,4	54,5	53,7	43,6	229,6	11,7
Quirnbach	143 061 07	483	285,6	591,22	1,3	43,0	15,8	12,8	221,6	3,6
Rückeroth	143 064 07	496	214,9	433,31	2,2	36,4	18,6	15,1	158,1	1,3
Schenkelberg	143 066 07	656	376,9	574,62	2,3	50,6	114,2	92,6	224,4	4,1
Selters (Ww.), St.	143 067 07	2 792	6 117,2	2 190,97	3,7	479,1	5 510,3	4 468,7	818,1	344,1
Sessenhausen	143 069 07	905	958,1	1 058,70	4,3	81,4	606,7	492,0	361,1	17,1
Steinen	143 075 07	258	108,7	421,27	3,0	17,1	12,3	10,0	76,5	1,2
Vielbach	143 078 07	508	283,3	557,60	2,7	46,2	14,1	11,4	215,7	5,5
Weidenhahn	143 305 07	577	304,5	527,81	4,4	40,0	91,8	74,5	181,2	1,9
Wölferlingen	143 085 07	487	285,6	586,55	6,0	39,7	81,8	66,3	166,0	5,0
VG Wallmerod	143 000 08	14 726	10 943,9	743,17	44,8	1 420,1	3 868,5	3 137,2	5 939,3	356,3
Arnshöfen	143 203 08	142	72,4	510,01	1,9	11,6	2,9	2,3	55,9	0,1
Berod bei Wallmerod	143 208 08	553	291,7	527,55	0,7	46,5	49,0	39,7	198,5	5,0
Bilkheim	143 210 08	491	321,7	655,11	1,7	36,8	123,7	100,3	175,6	5,4
Dreikirchen	143 011 08	1 032	872,1	845,04	2,2	104,1	340,5	276,2	467,6	19,1
Elbingen	143 501 08	306	158,7	518,75	0,7	21,0	54,3	44,0	90,5	2,1
Ettinghausen	143 220 08	324	195,0	601,87	0,5	26,5	59,6	48,4	114,5	4,0
Hahn am See	143 232 08	410	262,0	639,08	2,2	38,9	74,1	60,1	158,7	1,1
Herschbach (Oww.)	143 239 08	891	702,8	788,79	1,5	79,0	251,7	204,1	392,3	24,2
Hundsangen	143 037 08	2 078	1 375,6	661,98	6,5	209,9	259,7	210,6	888,9	53,7
Kuhnshöfen	143 251 08	157	106,4	677,44	1,3	11,8	19,7	16,0	76,2	0,6
Mähren	143 502 08	216	118,3	547,50	0,8	14,6	33,8	27,4	72,9	0,8
Meudt	143 263 08	1 879	1 559,8	830,14	8,3	178,8	692,5	561,6	746,6	58,5
Molsberg	143 266 08	461	258,4	560,56	2,5	34,3	44,7	36,2	181,2	2,9
Niederahr	143 273 08	810	940,3	1 160,91	1,4	104,3	494,0	400,6	348,2	83,2
Oberahr	143 281 08	558	452,7	811,38	2,1	54,0	154,8	125,5	252,5	15,6
Obererbach	143 058 08	522	315,3	604,01	0,9	45,7	34,2	27,7	236,9	2,1
Salz	143 290 08	893	474,7	531,53	2,4	65,5	80,0	64,8	332,6	6,4
Steinefrenz	143 074 08	779	486,4	624,36	3,2	73,3	86,3	70,0	323,7	12,8
Wallmerod	143 304 08	1 443	1 145,2	793,62	1,6	177,8	519,7	421,4	499,1	41,5
Weroth	143 080 08	593	745,4	1 256,92	1,6	73,3	492,3	399,3	253,1	16,8
Zehnhausen bei Wallmerod	143 316 08	188	89,0	473,59	0,8	12,3	1,2	0,9	74,0	0,3
VG Westerburg	143 000 09	22 814	16 044,6	703,28	51,9	2 425,7	6 683,7	5 438,8	7 343,5	704,5
Ailertchen	143 200 09	609	297,0	487,63	2,4	42,1	90,2	72,9	173,7	4,1
Bellingen	143 207 09	604	283,0	468,47	1,8	49,2	52,9	42,9	182,6	4,6
Berzhahn	143 209 09	499	250,1	501,16	2,4	45,9	53,4	43,3	154,7	1,4
Brandscheid	143 213 09	477	255,2	535,01	1,1	40,3	58,0	47,0	162,1	3,1
Enspel	143 219 09	284	176,4	621,10	0,9	30,0	37,7	30,6	104,6	9,5
Gemünden	143 224 09	1 042	503,6	483,28	1,8	86,6	102,0	82,7	323,2	5,4
Girkenroth	143 226 09	578	257,7	445,86	1,3	44,6	31,7	25,7	181,5	3,1
Guckheim	143 228 09	941	502,1	533,53	1,5	83,3	96,9	78,5	325,5	9,9
Halbs	143 233 09	373	183,3	491,38	1,2	29,7	19,1	15,5	132,0	4,0
Härtlingen	143 230 09	390	205,4	526,79	3,6	29,4	7,5	6,1	164,0	1,4
Hergenroth	143 238 09	447	234,0	523,58	0,8	36,0	68,7	55,7	137,6	1,7
Höhn	143 242 09	3 054	1 727,8	565,75	6,5	274,1	503,6	408,4	959,5	67,3

Landkreis Verbandsgemeinde Gemeinde	Gem.- Schl.- Nr.	Be- völkerung am 30.06.2016	Steuereinnahmen insgesamt (netto)		Einnahmen aus der / dem					
					Grundsteuer		Gewerbsteuer		Gemeindeanteil an der	
					A	B	Auf- kommen (brutto)	Ein- nahmen (netto) ¹	Ein- kommen- steuer	Umsatz- steuer
		Anzahl	1 000 EUR	EUR je Einw.	1 000 EUR					

noch: LK Westerwaldkreis

Kaden	143 247 09	577	302,6	524,46	1,9	54,3	59,6	48,4	192,4	4,0
Kölbigen	143 249 09	1 030	723,8	702,73	2,8	91,7	319,5	259,1	347,2	19,1
Langenhahn	143 254 09	1 340	2 477,1	1 848,57	1,9	153,3	2 281,4	1 850,2	419,5	48,0
Pottum	143 284 09	1 008	631,2	626,14	1,4	96,5	209,5	169,9	341,9	17,9
Rotenhain	143 288 09	539	296,9	550,85	3,5	51,3	75,8	62,3	174,3	1,3
Rothenbach	143 289 09	888	463,9	522,39	4,1	72,9	83,9	68,1	310,1	5,9
Stahlhofen am Wiesensee	143 293 09	325	265,0	815,32	0,6	58,5	101,3	82,1	99,1	20,8
Stockum-Püschchen	143 298 09	640	425,8	665,25	1,0	60,2	139,9	112,5	233,2	16,3
Weltersburg	143 307 09	304	155,4	511,14	1,1	26,0	30,0	24,4	96,0	7,1
Westerburg, St.	143 308 09	5 693	4 600,6	808,11	5,5	865,2	1 902,9	1 561,9	1 720,1	431,0
Willmenrod	143 312 09	657	306,1	465,94	1,7	51,6	41,8	34,2	211,6	5,2
Winnen	143 314 09	515	520,8	1 011,32	1,1	52,7	316,2	256,4	197,1	12,3
VG Wirges	143 000 10	19 426	16 946,6	872,37	22,1	2 608,4	7 704,2	6 247,8	6 961,3	1 066,7
Bannberscheid	143 003 10	659	643,6	976,56	1,3	112,7	294,8	239,1	267,3	21,6
Dernbach (Ww.)	143 010 10	2 513	1 557,5	619,76	4,1	250,6	392,1	318,0	805,7	175,5
Ebernhahn	143 012 10	1 219	998,4	819,05	0,7	196,1	331,8	269,0	470,0	60,4
Helferskirchen	143 028 10	1 218	729,3	598,75	1,8	104,2	232,4	188,5	417,3	14,0
Leuterod	143 042 10	855	635,4	743,13	1,3	76,7	175,2	142,1	399,2	13,9
Mogendorf	143 047 10	1 236	1 427,0	1 154,57	0,8	212,0	803,2	651,3	463,0	97,5
Moschheim	143 049 10	739	910,0	1 231,40	1,5	102,3	541,5	439,1	321,3	44,1
Niedersayn	143 275 10	170	108,1	636,05	1,1	15,7	29,4	23,8	65,9	1,0
Ötzingen	143 060 10	1 362	1 143,5	839,54	2,7	165,9	423,2	343,2	564,2	63,3
Siershahn	143 070 10	2 870	3 152,7	1 098,52	1,1	457,5	1 836,2	1 489,0	1 000,3	201,8
Staudt	143 073 10	1 254	1 682,7	1 341,89	2,2	196,3	976,4	791,8	598,2	92,3
Wirges, St.	143 081 10	5 331	3 958,4	742,53	3,5	718,5	1 668,2	1 352,9	1 588,8	281,1
Rheinland-Pfalz		4 062 075	4 148 547,9	1 021,29	19 292,3	548 888,3	2 139 900,3	1 756 934,5	1 560 588,7	194 921,6

Landkreis Verbandsgemeinde Gemeinde	Gem.- Schl.- Nr.	Realsteuer- hebesätze		Realsteueraufbringungskraft				Steuereinnahmekraft der Gemeinden ²		Steuereinnahmekraft der Gemeinden ² zuzüglich Schlüssel- zuweisung ³	
		Grund- steuer	Ge- wer- be- steuer	insgesamt		Grund- steuer	Ge- wer- be- steuer	1 000 EUR	EUR je Einw.	1 000 EUR	EUR je Einw.
				A	B						
		%		1 000 EUR	EUR je Einw.	EUR je Einw.	EUR je Einw.	1 000 EUR	EUR je Einw.	1 000 EUR	EUR je Einw.

Kreisfreie Städte

Frankenthal (Pfalz), St.	311 000 00	330	410	410	21 618,0	445,71	150,35	295,36	39 921,5	823,07	60 033,7	1 237,73
Kaiserslautern, St.	312 000 00	310	460	410	70 825,1	716,17	185,35	530,82	101 916,1	1 030,56	144 775,2	1 463,94
Koblenz, St.	111 000 00	340	420	420	143 490,4	1 265,53	170,34	1 095,19	176 694,8	1 558,38	209 381,1	1 846,65
Landau i. d. Pf., St.	313 000 00	330	440	405	26 566,7	582,50	140,26	442,24	43 939,7	963,42	59 114,2	1 296,14
Ludwigshafen a. Rh., St.	314 000 00	320	420	405	244 852,4	1 477,61	163,58	1 314,03	284 744,2	1 718,35	312 061,6	1 883,20
Mainz, St.	315 000 00	290	480	440	182 581,5	859,71	156,72	703,00	272 156,5	1 281,49	336 062,9	1 582,40
Neustadt a. d. Weinstr., St.	316 000 00	300	450	400	26 748,7	503,51	152,80	350,71	48 525,3	913,43	67 888,5	1 277,93
Pirmasens, St.	317 000 00	310	410	415	27 038,7	672,35	182,51	489,84	37 714,6	937,82	60 971,1	1 516,13
Speyer, St.	318 000 00	300	400	415	44 525,5	877,45	175,26	702,20	64 235,6	1 265,88	77 622,0	1 529,68
Trier, St.	211 000 00	350	420	420	67 703,9	620,02	143,42	476,59	99 433,6	910,59	149 784,6	1 371,69
Worms, St.	319 000 00	330	440	420	64 710,8	788,22	157,67	630,55	90 218,7	1 098,93	126 010,5	1 534,90
Zweibrücken, St.	320 000 00	300	400	420	19 937,7	577,34	142,75	434,58	31 510,2	912,44	43 854,9	1 269,91

Landkreise

LK Ahrweiler	131 000 00	299	373	367	58 255,5	453,91	144,05	309,86	103 905,1	809,60	117 228,9	913,41
Bad Neuenahr-Ahrweiler, St.	131 007 00	300	365	365	13 767,2	496,26	165,61	330,65	23 707,2	854,56	27 249,3	982,24
Grafschaft	131 090 00	285	338	330	6 964,0	635,00	122,56	512,44	11 598,3	1 057,56	12 412,1	1 131,76
Remagen, St.	131 070 00	300	365	365	9 465,8	576,58	132,10	444,48	15 337,7	934,26	17 244,6	1 050,41
Sinzig, St.	131 077 00	317	376	400	6 010,0	343,68	125,90	217,78	12 294,0	703,04	14 937,4	854,20
VG Adenau	131 000 01	306	377	388	5 958,4	451,84	198,80	253,04	9 978,7	756,71	11 501,9	872,22
Adenau, St.	131 001 01	335	395	390	1 651,0	555,90	170,76	385,14	2 517,3	847,59	2 763,3	930,41
Antweiler	131 004 01	350	400	380	509,7	959,81	140,73	819,08	625,9	1 178,79	625,9	1 178,79
Aremberg	131 005 01	300	365	380	36,6	170,13	169,46	0,67	136,6	635,21	143,2	666,11
Barweiler	131 008 01	305	380	390	119,1	287,74	148,91	138,83	252,6	610,26	252,6	610,26
Bauler	131 009 01	292	352	375	15,5	234,86	95,67	139,20	27,5	417,02	48,2	729,67
Dankerath	131 015 01	300	375	375	7,0	96,14	96,14	-	23,0	315,30	49,2	674,12
Dorsel	131 018 01	300	365	385	27,1	144,08	116,05	28,03	70,0	372,09	132,2	703,24
Dümpelfeld	131 501 01	315	380	400	78,6	140,54	108,10	32,44	266,3	476,35	374,1	669,17
Eichenbach	131 021 01	300	365	380	16,9	241,87	177,24	64,63	34,9	498,86	48,4	691,66
Fuchshofen	131 022 01	330	430	410	15,6	166,28	127,51	38,77	45,1	479,68	60,3	641,13
Harscheid	131 026 01	315	385	385	55,8	392,98	98,37	294,61	102,0	718,59	102,0	718,59
Herschbroich	131 028 01	300	350	365	61,1	227,29	119,74	107,55	140,7	523,02	176,4	655,60
Hoffeld	131 030 01	315	405	400	26,3	96,12	96,12	-	106,7	389,35	192,1	701,11
Honerath	131 032 01	330	430	410	18,0	109,16	95,01	14,15	69,9	423,43	106,3	644,02
Hümmel	131 033 01	300	365	385	94,6	197,19	108,91	88,27	278,0	579,22	319,5	665,63
Insul	131 034 01	315	390	395	98,7	204,87	103,80	101,06	239,7	497,39	351,6	729,37
Kaltenborn	131 037 01	285	339	370	84,8	236,20	158,41	77,79	187,9	523,42	241,8	673,48
Kottenborn	131 042 01	325	410	398	38,9	219,75	96,67	123,08	74,6	421,59	135,5	765,29
Leimbach	131 044 01	300	365	380	130,3	281,46	202,44	79,03	329,4	711,52	329,4	711,52
Meuspath	131 050 01	300	385	395	649,8	4 332,00	711,09	3 620,91	618,0	4 119,91	618,0	4 119,91
Müllenbach	131 051 01	270	300	380	243,3	521,08	164,03	357,04	385,6	825,73	385,6	825,73
Müsch	131 052 01	300	365	380	53,6	248,20	111,56	136,64	109,1	505,10	188,7	873,75
Nürburg	131 058 01	300	365	365	955,6	5 250,75	4 151,14	1 099,61	1 050,5	5 772,09	1 050,5	5 772,09
Ohlenhard	131 062 01	300	365	385	22,4	149,53	141,19	8,34	82,2	547,69	99,0	660,07
Pomster	131 065 01	300	365	385	31,8	209,35	119,91	89,44	68,6	451,55	95,4	627,47
Quiddelbach	131 066 01	300	365	390	50,1	192,61	114,35	78,25	131,5	505,72	178,5	686,71
Reifferscheid	131 069 01	300	365	385	123,8	247,08	109,03	138,05	292,2	583,30	339,4	677,40
Rodder	131 072 01	300	365	380	40,0	167,51	101,12	66,39	102,8	430,04	160,4	671,14
Schuld	131 074 01	320	410	401	133,2	191,35	121,17	70,18	349,6	502,23	465,0	668,06
Senscheid	131 075 01	300	365	385	11,0	124,00	116,98	7,02	32,8	368,61	58,9	662,25
Sierscheid	131 076 01	310	370	395	8,6	100,65	100,65	-	45,5	535,85	49,8	586,32
Trierscheid	131 079 01	300	365	395	7,7	107,83	107,83	-	24,2	340,99	45,7	643,07
Wershofen	131 082 01	320	400	401	326,3	371,59	140,70	230,89	618,2	704,12	621,1	707,41
Wiesemscheid	131 083 01	315	380	395	113,7	444,25	163,09	281,16	189,0	738,32	189,0	738,32
Wimbach	131 084 01	318	401	394	59,5	131,68	93,05	38,63	210,8	466,39	265,1	586,59
Winnerath	131 085 01	318	375	394	20,5	114,78	122,40	-7,61	83,2	464,96	121,5	678,72

Landkreis Verbandsgemeinde Gemeinde	Gem.- Schl.- Nr.	Realsteuer- hebesätze			Realsteueraufbringungskraft				Steuer- einnahmekraft der Gemeinden ²		Steuer- einnahmekraft der Gemeinden ² zuzüglich Schlüssel- zuweisung ³	
		Grund- steuer	Ge- wer- be- steuer	%	insgesamt		Grund- steuer	Ge- wer- be- steuer	1 000 EUR	EUR je Einw.	1 000 EUR	EUR je Einw.
					A	B						
					1 000 EUR	EUR je Einw.	EUR je Einw.	EUR je Einw.	1 000 EUR	EUR je Einw.	1 000 EUR	EUR je Einw.
noch: LK Ahrweiler												
Wirft	131 086 01	310	380	410	21,6	124,98	71,99	52,99	56,5	326,74	118,3	683,84
VG Altenahr	131 000 02	298	365	372	2 825,2	256,70	125,29	131,41	6 932,4	629,88	7 657,1	695,72
Ahrbrück	131 002 02	300	365	365	419,8	346,64	138,25	208,39	870,3	718,66	870,3	718,66
Altenahr	131 003 02	365	365	370	670,4	361,01	144,21	216,80	1 167,7	628,79	1 522,1	819,67
Berg	131 011 02	300	365	365	262,1	206,39	103,57	102,82	796,9	627,47	830,5	653,90
Dernau	131 017 02	310	370	380	417,9	241,72	119,80	121,92	1 135,1	656,48	1 135,1	656,48
Heckenbach	131 027 02	260	315	325	-68,9	-274,68	174,16	-448,84	21,4	85,39	68,3	272,04
Hönningen	131 029 02	300	365	365	342,0	324,21	117,56	206,65	734,0	695,73	738,9	700,34
Kalenborn	131 036 02	300	365	365	123,2	183,66	111,21	72,45	465,8	694,12	465,8	694,12
Kesseling	131 039 02	300	365	365	108,3	179,83	104,99	74,84	322,0	534,83	403,5	670,34
Kirchsahr	131 040 02	300	365	365	139,6	379,40	122,58	256,83	278,2	755,85	278,2	755,85
Lind	131 047 02	300	365	365	71,4	131,42	114,32	17,10	249,5	459,57	334,7	616,32
Mayschoß	131 049 02	305	365	365	252,4	278,90	131,52	147,38	556,2	614,60	636,4	703,15
Rech	131 068 02	300	378	365	87,0	159,95	134,65	25,30	335,4	616,61	373,6	686,72
VG Bad Breisig	131 000 03	322	436	394	3 743,7	282,95	140,89	142,06	8 261,1	624,37	9 162,6	692,51
Bad Breisig, St.	131 006 03	335	456	400	2 774,0	299,27	155,46	143,81	5 883,9	634,79	6 559,6	707,69
Brohl-Lützing	131 014 03	300	365	380	796,7	322,43	121,48	200,96	1 640,2	663,78	1 640,2	663,78
Gönnersdorf	131 025 03	320	370	380	81,2	130,98	85,15	45,83	283,3	456,89	419,4	676,46
Waldorf	131 081 03	300	365	380	91,8	105,45	80,60	24,85	453,7	520,91	543,4	623,90
VG Brohlthal	131 000 04	297	362	368	9 521,1	520,14	126,43	393,71	15 795,8	862,92	17 063,8	932,19
Brenk	131 201 04	300	365	365	21,7	121,71	90,11	31,60	89,9	505,06	117,0	657,36
Burgbrohl	131 202 04	300	365	365	3 330,3	1 058,26	130,56	927,70	4 212,5	1 338,59	4 378,0	1 391,17
Dedenbach	131 016 04	285	338	352	49,8	111,21	83,56	27,65	233,5	521,14	299,5	668,44
Galenberg	131 204 04	300	365	365	20,6	99,78	85,28	14,50	93,3	453,03	131,0	636,15
Glees	131 205 04	300	365	365	122,7	206,62	145,63	60,99	359,5	605,28	359,5	605,28
Hohenleimbach	131 206 04	285	330	330	124,6	363,40	116,15	247,25	205,7	599,75	260,3	759,02
Kempenich	131 502 04	300	365	380	1 607,4	864,22	131,82	732,40	2 180,4	1 172,24	2 180,4	1 172,24
Königsfeld	131 041 04	285	340	345	118,9	174,30	101,04	73,26	375,3	550,27	450,2	660,13
Niederdürenbach	131 054 04	300	370	380	184,6	188,95	95,42	93,53	521,9	534,23	643,2	658,37
Niederzissen	131 055 04	300	365	365	2 215,0	817,35	204,67	612,68	3 171,1	1 170,16	3 315,8	1 223,55
Oberdürenbach	131 059 04	300	365	365	97,4	151,53	93,78	57,76	349,8	544,07	416,1	647,15
Oberzissen	131 060 04	300	365	365	247,1	223,41	102,47	120,94	646,0	584,12	785,3	710,01
Schalkenbach	131 073 04	300	365	365	195,1	238,77	109,37	129,40	517,4	633,32	528,5	646,85
Spessart	131 208 04	285	330	350	194,1	252,07	106,01	146,06	420,6	546,27	508,1	659,92
Wassenach	131 209 04	300	365	365	243,5	208,12	103,54	104,58	743,4	635,39	767,6	656,06
Wehr	131 210 04	300	365	365	300,1	265,61	97,28	168,33	737,4	652,52	819,6	725,28
Weibern	131 211 04	300	365	380	448,1	294,02	110,52	183,51	937,8	615,37	1 103,6	724,14
LK Altenkirchen (Ww.)	132 000 00	339	395	396	61 659,8	475,73	127,09	348,64	102 468,5	790,58	111 811,5	862,67
VG Altenkirchen (Ww.)	132 000 01	335	393	392	11 128,7	488,59	132,88	355,71	17 576,9	771,69	20 276,3	890,21
Almersbach	132 001 01	320	410	420	63,3	153,54	120,94	32,59	230,9	560,33	268,1	650,64
Altenkirchen (Ww.), St.	132 501 01	315	410	400	4 708,2	752,23	192,04	560,18	6 452,3	1 030,89	7 007,5	1 119,59
Bachenberg	132 004 01	320	365	390	23,3	220,25	85,80	134,44	48,2	454,25	68,7	648,23
Berod bei Hachenburg	132 201 01	420	420	420	264,2	455,48	108,17	347,31	453,9	782,55	453,9	782,55
Birnbach	132 009 01	300	365	380	187,1	303,27	109,36	193,91	416,2	674,55	453,5	735,03
Busenhausen	132 017 01	300	365	365	49,1	149,16	101,37	47,79	166,9	507,31	236,0	717,25
Eichelhardt	132 022 01	380	380	380	386,2	788,13	160,50	627,63	545,3	1 112,78	545,3	1 112,78
Ersfeld	132 027 01	320	380	400	8,1	109,09	106,74	2,35	44,1	595,42	44,1	595,42
Fiersbach	132 031 01	320	380	380	169,6	665,25	100,38	564,86	263,6	1 033,72	263,6	1 033,72
Fluterschen	132 033 01	300	365	365	174,1	262,23	99,21	163,02	400,6	603,38	451,7	680,23
Forstmehren	132 035 01	300	338	380	17,2	117,53	113,99	3,54	73,3	501,97	96,8	662,88
Gieleroth	132 040 01	350	380	380	95,3	144,80	97,85	46,95	303,7	461,48	440,2	668,97
Hasselbach	132 046 01	300	365	380	138,1	427,58	104,91	322,67	222,7	689,44	222,7	689,44
Helmenzen	132 047 01	300	365	380	165,0	187,04	114,31	72,73	413,5	468,79	582,6	660,53
Helmeroth	132 048 01	420	420	400	28,6	159,85	123,73	36,12	92,1	514,55	109,6	612,09
Hemmelzen	132 049 01	400	400	400	40,3	160,67	91,33	69,34	88,8	353,74	179,1	713,73
Heupelzen	132 051 01	340	380	370	25,0	100,10	100,17	-0,08	80,1	320,58	171,7	686,97

Landkreis Verbandsgemeinde Gemeinde	Gem.- Schl.- Nr.	Realsteuer- hebesätze			Realsteueraufbringungskraft				Steuer- einnahmekraft der Gemeinden ²		Steuer- einnahmekraft der Gemeinden ² zuzüglich Schlüssel- zuweisung ³	
		Grund- steuer		Ge- wer- be- steuer	insgesamt		Grund- steuer	Ge- wer- be- steuer	Steuer- einnahmekraft der Gemeinden ²	Steuer- einnahmekraft der Gemeinden ²	1 000 EUR	EUR je Einw.
		A	B		1 000 EUR	EUR je Einw.						
		%			1 000 EUR	EUR je Einw.	EUR je Einw.	EUR je Einw.	1 000 EUR	EUR je Einw.	1 000 EUR	EUR je Einw.
Hilgenroth	132 052 01	330	370	380	56,1	189,37	104,65	84,72	142,0	479,69	211,3	713,69
Hirz-Maulsbach	132 053 01	300	340	360	69,5	221,19	102,80	118,39	157,2	500,58	227,9	725,92
Idelberg	132 056 01	420	420	380	7,1	129,76	126,82	2,95	24,8	451,40	38,1	692,40
Ingelbach	132 057 01	300	365	365	514,8	984,35	133,51	850,84	659,9	1 261,74	659,9	1 261,74
Iserf	132 058 01	370	370	380	63,5	485,09	79,23	405,86	91,0	694,62	91,0	694,62
Kettenhausen	132 061 01	340	380	380	74,1	269,28	93,84	175,44	152,7	555,27	205,2	746,28
Kircheib	132 062 01	300	365	365	139,1	264,86	126,12	138,74	300,4	572,10	348,8	664,42
Kraam	132 064 01	300	365	365	24,7	138,99	80,38	58,62	86,0	483,36	119,2	669,52
Mammelzen	132 067 01	300	365	380	1 124,7	1 066,10	108,70	957,40	1 244,4	1 179,49	1 244,4	1 179,49
Mehren	132 069 01	380	375	380	48,6	100,78	94,06	6,72	189,9	393,98	308,7	640,47
Michelbach (Ww.)	132 070 01	300	365	380	86,4	164,94	97,37	67,57	225,1	429,62	364,5	695,64
Neitersen	132 074 01	400	400	400	1 016,5	1 278,57	164,04	1 114,53	1 182,7	1 487,72	1 182,7	1 487,72
Obererbach (Ww.)	132 081 01	400	400	400	198,0	363,33	91,04	272,29	365,9	671,43	453,6	832,22
Oberirsen	132 082 01	340	400	380	73,9	117,06	96,79	20,27	255,5	404,90	420,8	666,80
Oberwambach	132 086 01	400	400	380	47,2	113,13	80,20	32,94	166,2	398,62	280,7	673,04
Ölsen	132 087 01	450	450	420	7,4	85,05	79,06	5,99	21,4	245,77	62,2	715,17
Racksen	132 092 01	400	420	380	13,9	94,05	89,41	4,64	66,1	446,45	94,8	640,57
Rettersen	132 094 01	300	365	365	72,1	197,53	85,64	111,89	170,7	467,57	254,5	697,21
Schöneberg	132 099 01	420	420	420	42,3	100,27	67,80	32,47	131,2	310,94	266,3	630,98
Sörth	132 106 01	330	380	380	61,1	276,40	114,23	162,17	129,5	585,92	158,1	715,20
Stürzelbach	132 109 01	400	400	400	32,1	131,48	95,49	35,99	125,6	514,73	136,8	560,59
Volkerzen	132 110 01	300	370	380	6,2	71,10	70,48	0,62	26,5	304,30	56,7	652,06
Werkhausen	132 114 01	340	380	380	24,4	101,68	92,35	9,33	94,5	393,63	158,9	662,05
Weyerbusch	132 115 01	330	390	400	726,2	531,62	151,62	380,00	1 094,1	800,97	1 094,1	800,97
Wölmersen	132 118 01	325	375	375	56,2	149,57	85,27	64,31	177,6	472,44	242,3	644,37
VG Betzdorf-Gebhardshain	132 000 09	371	390	403	11 887,2	457,02	131,21	325,81	20 470,7	787,03	21 788,4	837,69
Alsdorf	132 002 09	400	400	410	710,0	480,04	122,64	357,40	1 190,5	804,96	1 190,5	804,96
Betzdorf, St.	132 006 09	400	400	410	6 418,8	639,19	147,36	491,84	9 274,4	923,56	9 703,5	966,29
Dickendorf	132 020 09	380	380	400	74,1	218,44	94,34	124,10	180,1	531,32	187,8	553,88
Elben	132 024 09	380	380	380	149,6	450,52	114,33	336,18	273,3	823,13	273,3	823,13
Elkenroth	132 025 09	370	370	400	735,3	404,65	130,78	273,87	1 372,0	755,10	1 372,0	755,10
Fensdorf	132 030 09	380	380	390	113,5	283,87	107,13	176,74	263,0	657,57	264,2	660,50
Gebhardshain	132 039 09	330	365	380	577,6	301,31	134,84	166,47	1 269,4	662,16	1 454,3	758,62
Grünebach	132 042 09	400	400	410	80,5	158,79	115,16	43,63	319,5	630,13	336,2	663,07
Kausen	132 059 09	380	380	400	147,2	190,23	93,19	97,03	418,9	541,26	535,2	691,49
Malberg	132 066 09	380	380	390	158,9	164,36	94,94	69,42	511,9	529,35	647,5	669,57
Molzshain	132 071 09	380	380	400	70,9	129,83	94,43	35,40	289,1	529,43	360,9	661,03
Nauroth	132 073 09	380	380	380	405,2	354,52	116,18	238,35	764,2	668,61	860,8	753,11
Rosenheim (LK Altenkirchen)	132 095 09	375	375	380	418,8	556,21	156,23	399,98	665,1	883,27	742,2	985,70
Scheuerfeld	132 098 09	400	400	410	634,9	315,24	122,49	192,75	1 458,5	724,16	1 458,5	724,16
Steinebach/Sieg	132 107 09	320	370	380	859,8	700,20	137,30	562,91	1 239,2	1 009,10	1 239,2	1 009,10
Steineroth	132 108 09	390	390	400	80,7	138,64	111,25	27,39	290,3	498,86	365,8	628,48
Wallmenroth	132 111 09	380	400	410	251,3	214,78	118,34	96,44	691,3	590,86	796,5	680,80
VG Daaden-Herdorf	132 000 03	323	377	376	10 083,1	551,93	122,61	429,32	15 908,0	870,76	16 367,9	895,94
Daaden	132 018 03	300	365	365	3 146,7	748,14	140,68	607,47	4 619,0	1 098,20	4 806,2	1 142,69
Derschen	132 019 03	300	365	365	340,4	348,04	107,91	240,14	648,3	662,89	674,5	689,70
Emmerzhausen	132 026 03	300	365	365	99,3	74,97	51,71	23,25	351,0	264,87	443,4	334,64
Friedewald	132 036 03	300	365	365	1 134,9	1 010,60	152,31	858,29	1 492,6	1 329,16	1 492,6	1 329,16
Herdorf, St.	132 050 03	400	400	395	3 359,6	507,87	114,85	393,02	5 389,5	814,75	5 504,1	832,07
Mauden	132 068 03	300	365	390	26,0	247,16	105,74	141,42	67,4	642,32	68,4	651,74
Niederdreisbach	132 075 03	300	365	391	415,8	461,51	121,64	339,87	765,0	849,02	765,0	849,02
Nisterberg	132 079 03	300	365	370	48,2	128,45	107,66	20,78	173,2	461,95	173,2	461,95
Schutzbach	132 101 03	300	390	390	65,9	176,18	130,82	45,36	211,1	564,46	249,7	667,62
Weitefeld	132 113 03	320	365	365	1 446,4	638,03	147,07	490,95	2 190,8	966,37	2 190,8	966,37
VG Flammersfeld	132 000 04	315	370	380	6 370,8	533,03	128,24	404,79	9 957,3	833,11	11 290,6	944,66
Berzhausen	132 005 04	320	370	370	47,1	240,32	97,28	143,04	97,5	497,62	138,8	708,17
Bürdenbach	132 015 04	320	370	380	117,6	197,62	136,27	61,36	261,7	439,86	394,9	663,68
Burglahr	132 016 04	320	370	380	104,0	221,31	110,01	111,30	231,9	493,43	332,3	707,09
Eichen	132 023 04	320	370	380	142,0	241,53	89,57	151,96	285,2	485,09	408,8	695,22

Landkreis Verbandsgemeinde Gemeinde	Gem.- Schl.- Nr.	Realsteuer- hebesätze		Realsteueraufbringungskraft				Steuer- einnahmekraft der Gemeinden ²		Steuer- einnahmekraft der Gemeinden ² zuzüglich Schlüssel- zuweisung ³		
		Grund- steuer	Ge- wer- be- steuer	insgesamt		Grund- steuer	Ge- wer- be- steuer	Steuer- einnahmekraft der Gemeinden ²	Steuer- einnahmekraft der Gemeinden ²	1 000 EUR	EUR je Einw.	
				A	B							1 000 EUR
		%		1 000 EUR	EUR je Einw.	EUR je Einw.	EUR je Einw.	1 000 EUR	EUR je Einw.	1 000 EUR	EUR je Einw.	
noch: LK Altenkirchen (Ww.)												
Eulenberg	132 029 04	320	370	380	7,1	131,63	98,61	33,02	19,9	369,19	35,3	653,65
Flammersfeld	132 032 04	320	370	380	484,3	369,11	133,78	235,34	888,6	677,29	1 005,8	766,58
Giershausen	132 041 04	300	365	365	21,8	205,41	128,68	76,73	60,7	572,81	60,7	572,81
Güllesheim	132 043 04	320	380	380	227,3	328,88	106,14	222,74	497,0	719,25	497,0	719,25
Horhausen (Ww.)	132 055 04	320	370	380	1 803,4	945,70	173,66	772,04	2 416,6	1 267,21	2 537,8	1 330,78
Kescheid	132 060 04	300	365	380	17,3	146,20	111,86	34,35	49,0	414,92	95,9	813,04
Krunkel	132 065 04	320	365	380	1 324,3	2 199,88	132,90	2 066,99	1 380,8	2 293,73	1 380,8	2 293,73
Niedersteinebach	132 078 04	320	370	380	20,6	99,47	94,14	5,33	83,3	402,56	137,8	665,89
Oberlahr	132 083 04	320	370	380	843,9	1 119,18	149,47	969,71	1 076,6	1 427,79	1 076,6	1 427,79
Obernau	132 084 04	320	370	370	18,1	94,51	84,31	10,19	59,6	310,35	134,4	700,10
Obersteinebach	132 085 04	350	365	380	31,8	131,44	140,43	-9,00	140,7	581,54	140,7	581,54
Orfgen	132 088 04	310	370	370	44,5	198,72	92,50	106,22	111,2	496,50	152,0	678,44
Peterslahr	132 089 04	320	370	380	98,1	333,80	109,93	223,87	205,0	697,26	218,1	741,88
Pleckhausen	132 090 04	320	370	380	146,9	201,73	110,74	90,98	433,4	595,30	511,7	702,95
Reiferscheid	132 093 04	320	370	380	51,6	116,71	90,94	25,76	154,6	349,73	305,6	691,29
Rott	132 097 04	320	370	380	62,4	179,74	136,16	43,58	195,8	564,19	235,4	678,38
Schürdt	132 100 04	300	365	380	40,2	145,51	100,75	44,77	95,5	346,09	172,6	625,53
Seelbach (Ww.)	132 103 04	330	370	380	35,7	116,82	107,84	8,98	128,6	420,30	203,9	666,28
Seifen	132 104 04	320	370	380	39,1	302,92	105,61	197,31	90,3	699,90	90,3	699,90
Walterschen	132 112 04	310	370	370	106,8	747,17	146,44	600,73	147,6	1 031,96	147,6	1 031,96
Willroth	132 116 04	300	365	380	511,8	576,96	139,22	437,75	776,7	875,63	776,7	875,63
Ziegenhain	132 119 04	320	370	380	23,2	163,28	96,77	66,51	69,5	489,37	99,0	697,39
VG Hamm (Sieg)	132 000 06	381	432	409	4 288,1	342,99	116,04	226,95	7 621,4	609,61	9 331,8	746,42
Birkenbeul	132 007 06	380	400	390	61,4	139,57	92,15	47,42	201,8	458,73	321,6	731,01
Bitzen	132 010 06	450	450	410	125,9	175,39	94,98	80,41	384,8	535,99	504,6	702,76
Breitscheid	132 013 06	310	375	385	273,2	287,32	100,38	186,94	552,3	580,74	568,5	597,75
Bruchertseifen	132 014 06	430	460	440	114,7	151,77	93,91	57,86	324,6	429,36	495,4	655,32
Etzbach	132 028 06	300	370	380	679,3	513,83	121,84	391,99	960,7	726,74	985,5	745,49
Forst	132 034 06	450	450	410	117,0	202,83	108,39	94,45	363,6	630,07	374,2	648,49
Fürthen	132 038 06	380	430	420	135,4	117,25	98,43	18,82	479,4	415,07	758,7	656,89
Hamm (Sieg)	132 044 06	400	450	420	2 243,7	662,44	151,32	511,12	2 958,8	873,56	3 170,7	936,13
Niederirschen	132 077 06	350	390	390	10,8	102,21	101,44	0,76	35,4	333,62	73,5	693,08
Pracht	132 091 06	450	450	410	277,5	187,03	94,49	92,54	686,1	462,33	984,0	663,06
Roth	132 096 06	400	450	420	211,9	143,75	104,87	38,88	603,3	409,31	1 003,2	680,57
Seelbach bei Hamm (Sieg)	132 102 06	320	370	370	37,0	280,49	152,23	128,26	70,6	534,65	92,0	696,64
VG Kirchen (Sieg)	132 000 07	366	415	421	9 726,3	421,29	127,11	294,18	18 407,0	797,29	19 033,4	824,42
Brachbach	132 012 07	380	420	430	696,6	298,72	111,18	187,55	1 627,5	697,90	1 627,5	697,90
Friesenhagen	132 037 07	370	395	420	2 262,1	1 441,75	158,24	1 283,50	2 738,5	1 745,39	2 738,5	1 745,39
Harbach	132 045 07	350	400	420	114,9	212,77	89,10	123,67	318,9	590,60	404,2	748,61
Kirchen (Sieg), St.	132 063 07	360	430	430	2 795,8	323,81	124,70	199,12	6 103,4	706,90	6 571,0	761,06
Mudersbach	132 072 07	320	410	410	1 900,7	327,83	127,00	200,83	4 116,7	710,01	4 116,7	710,01
Niederfischbach	132 076 07	380	400	420	1 956,2	464,21	134,29	329,91	3 502,0	831,05	3 575,5	848,48
VG Wissen	132 000 08	324	388	398	8 175,6	544,53	124,83	419,71	12 527,3	834,37	13 723,3	914,03
Birken-Honigsessen	132 008 08	340	390	390	579,0	234,59	108,28	126,31	1 468,1	594,86	1 706,5	691,44
Hövels	132 054 08	320	380	380	145,3	268,98	104,15	164,83	290,6	538,19	350,4	648,90
Katzwinkel (Sieg)	132 080 08	320	380	380	397,2	215,73	107,86	107,87	1 082,0	587,75	1 219,1	662,20
Mittelhof	132 011 08	320	380	380	174,7	172,28	98,20	74,08	494,4	487,56	685,4	675,93
Selbach (Sieg)	132 105 08	320	380	380	127,1	161,73	102,02	59,71	355,3	452,09	531,8	676,62
Wissen, St.	132 117 08	320	390	400	6 752,5	807,23	140,15	667,08	8 836,7	1 056,39	9 230,0	1 103,41
LK Alzey-Worms	331 000 00	302	376	370	55 079,9	430,53	136,34	294,20	106 540,2	832,77	116 168,6	908,04
Alzey, St.	331 003 00	305	410	385	12 026,5	666,66	154,88	511,78	18 282,5	1 013,44	20 743,5	1 149,86
VG Alzey-Land	331 000 01	304	369	367	8 822,9	356,09	119,91	236,18	19 070,4	769,68	19 815,0	799,74
Albig	331 001 01	300	365	365	320,4	199,99	123,61	76,39	1 044,6	652,09	1 044,6	652,09
Bechenheim	331 005 01	300	365	365	57,0	134,32	97,85	36,47	249,4	588,32	252,2	594,81
Bechtolsheim	331 007 01	330	400	375	503,3	295,90	119,92	175,97	1 220,4	717,47	1 220,4	717,47

Landkreis Verbandsgemeinde Gemeinde	Gem.- Schl.- Nr.	Realsteuer- hebesätze		Realsteueraufbringungskraft				Steuer- einnahmekraft der Gemeinden ²		Steuer- einnahmekraft der Gemeinden ² zuzüglich Schlüssel- zuweisung ³	
		Grund- steuer	Ge- wer- be- steuer	insgesamt		Grund- steuer	Ge- wer- be- steuer	1 000 EUR	EUR je Einw.	1 000 EUR	EUR je Einw.
				A	B						
		%		1 000 EUR	EUR je Einw.	EUR je Einw.	EUR je Einw.	1 000 EUR	EUR je Einw.	1 000 EUR	EUR je Einw.

noch: LK Alzey-Worms

Bermersheim vor der Höhe	331 008 01	300	365	365	66,5	174,90	113,75	61,15	234,9	618,07	254,2	668,97
Biebelnheim	331 010 01	330	400	395	137,4	206,97	126,39	80,58	478,5	720,70	478,5	720,70
Bornheim	331 012 01	300	365	365	570,3	657,80	133,80	524,00	872,9	1 006,77	872,9	1 006,77
Dintesheim	331 014 01	315	380	380	44,9	284,47	115,31	169,16	133,6	845,76	133,6	845,76
Epplsheim	331 020 01	300	365	365	178,9	142,33	96,57	45,77	727,4	578,65	795,5	632,88
Erbes-Büdesheim	331 021 01	300	365	365	2 176,9	1 544,98	133,88	1 411,10	2 498,3	1 773,11	2 498,3	1 773,11
Esselborn	331 022 01	300	365	365	32,1	87,95	108,25	-20,29	196,4	537,98	196,4	537,98
Flornborn	331 024 01	300	365	365	251,7	249,18	114,06	135,12	637,0	630,69	706,7	699,67
Flonheim	331 025 01	300	365	365	462,3	171,05	120,74	50,31	1 645,8	608,89	1 764,3	652,70
Framersheim	331 026 01	300	365	365	1 108,8	705,82	126,60	579,22	1 688,2	1 074,63	1 688,2	1 074,63
Freimersheim	331 027 01	300	365	365	80,3	111,72	108,74	2,98	396,5	551,43	419,8	583,86
Gau-Heppenheim	331 031 01	300	365	365	92,6	178,39	120,28	58,11	327,0	629,98	344,0	662,72
Gau-Odernheim	331 032 01	305	373	377	1 059,9	276,22	124,01	152,21	2 784,5	725,69	2 917,1	760,25
Kettenheim	331 042 01	285	338	352	64,3	212,85	122,66	90,19	203,4	673,58	203,4	673,58
Lonsheim	331 043 01	300	365	365	575,3	963,59	188,36	775,24	794,1	1 330,09	794,1	1 330,09
Mauchenheim	331 044 01	300	365	365	142,8	142,33	106,48	35,85	527,0	525,44	668,3	666,31
Nack	331 050 01	300	365	365	151,5	245,15	116,67	128,48	403,4	652,80	427,4	691,54
Nieder-Wiesen	331 051 01	327	365	365	142,6	227,83	95,31	132,52	371,5	593,51	440,3	703,40
Ober-Flörsheim	331 052 01	300	365	365	302,4	247,47	111,22	136,25	816,8	668,37	833,8	682,34
Offenheim	331 053 01	300	365	365	155,1	240,02	110,45	129,57	433,9	671,62	452,7	700,84
Wahlheim	331 067 01	300	365	365	145,7	252,47	111,63	140,84	384,9	667,01	408,3	707,58
VG Eich	331 000 02	301	366	366	3 942,1	305,54	146,03	159,50	9 049,3	701,39	9 621,5	745,74
Alsheim	331 002 02	300	365	370	621,4	230,99	151,48	79,51	1 726,1	641,66	1 752,3	651,42
Eich	331 018 02	300	365	365	1 651,9	473,87	140,42	333,45	2 986,2	856,62	3 203,4	918,93
Gimbsheim	331 034 02	300	365	365	849,5	280,08	165,18	114,89	2 071,9	683,12	2 071,9	683,12
Hamm am Rhein	331 038 02	300	365	365	456,8	222,84	129,39	93,45	1 313,5	640,74	1 466,8	715,53
Mettenheim	331 045 02	307	373	365	362,5	220,61	134,42	86,18	951,6	579,19	1 127,0	685,96
VG Monsheim	331 000 03	300	365	365	6 785,9	650,74	158,39	492,36	10 920,8	1 047,26	11 137,7	1 068,05
Flörsheim-Dalsheim	331 023 03	300	365	365	4 319,6	1 414,39	157,81	1 256,58	5 134,6	1 681,26	5 134,6	1 681,26
Hohen-Sülzen	331 041 03	300	365	365	231,9	336,14	153,12	183,01	529,0	766,66	529,0	766,66
Mölsheim	331 046 03	300	365	365	227,8	396,16	170,77	225,39	471,0	819,12	471,0	819,12
Monsheim	331 048 03	300	365	365	1 100,6	433,66	173,34	260,33	2 140,9	843,56	2 316,1	912,58
Mörstadt	331 047 03	300	365	365	290,4	301,24	167,91	133,33	786,2	815,55	786,2	815,55
Offstein	331 054 03	300	365	375	263,2	138,62	136,83	1,79	1 185,1	624,07	1 226,8	646,02
Wachenheim	331 066 03	300	365	365	352,4	497,70	147,18	350,52	674,0	951,97	674,0	951,97
VG Wöllstein	331 000 05	301	365	365	7 058,5	593,90	142,25	451,65	11 418,0	960,71	11 784,0	991,50
Eckelsheim	331 017 05	300	365	365	187,0	449,48	129,36	320,12	337,5	811,30	399,0	959,19
Gau-Bickelheim	331 030 05	300	365	365	2 547,7	1 216,68	150,20	1 066,48	3 100,1	1 480,45	3 100,4	1 480,63
Gumbsheim	331 035 05	300	365	365	93,4	154,62	104,70	49,91	341,1	564,74	396,6	656,62
Siefersheim	331 060 05	300	365	365	161,0	130,47	108,65	21,83	771,9	625,55	785,8	636,77
Stein-Bockenheim	331 062 05	300	365	365	118,5	180,66	119,80	60,85	393,3	599,59	428,6	653,39
Wendelsheim	331 070 05	300	365	365	529,0	378,70	148,94	229,77	1 144,6	1 819,30	1 144,6	819,30
Wöllstein	331 072 05	300	365	365	3 159,9	691,00	158,10	532,90	4 648,4	1 016,48	4 847,5	1 060,02
Wonsheim	331 075 05	305	370	370	261,9	287,53	126,66	160,87	681,2	747,71	681,5	748,13
VG Wonnegau	331 000 07	300	365	365	7 346,1	350,78	140,68	210,10	15 279,3	729,60	16 678,2	796,40
Bechtheim	331 006 07	300	365	365	665,3	363,36	150,31	213,06	1 329,5	726,13	1 329,5	726,13
Bermersheim	331 009 07	300	365	365	141,4	413,50	146,64	266,86	300,0	877,25	300,0	877,25
Dittelsheim-Heßloch	331 015 07	300	365	365	579,5	267,41	134,62	132,79	1 490,1	687,64	1 490,1	687,64
Frettenheim	331 028 07	300	365	365	56,4	180,34	148,26	32,08	201,1	642,35	213,1	680,87
Gundersheim	331 036 07	300	365	365	467,0	289,53	153,20	136,33	1 170,8	725,82	1 170,8	725,82
Gundheim	331 037 07	300	365	365	261,2	284,86	169,58	115,28	717,4	782,33	717,4	782,33
Hangen-Weisheim	331 039 07	300	365	365	124,3	273,89	131,72	142,17	322,5	710,43	351,1	773,45
Hochborn	331 011 07	300	365	365	73,4	172,31	118,21	54,10	238,5	559,92	241,2	566,31
Monzernheim	331 049 07	300	365	365	116,9	194,79	130,63	64,15	370,4	617,36	404,5	674,21
Osthofen, St.	331 055 07	300	365	365	3 556,5	393,07	131,73	261,34	6 429,4	710,59	7 550,0	834,44
Westhofen	331 071 07	300	365	365	1 304,1	403,61	154,62	248,99	2 709,5	838,60	2 910,4	900,76

Landkreis Verbandsgemeinde Gemeinde	Gem.- Schl.- Nr.	Realsteuer- hebesätze		Realsteueraufbringungskraft				Steuer- einnahmekraft der Gemeinden ²		Steuer- einnahmekraft der Gemeinden ² zuzüglich Schlüssel- zuweisung ³		
		Grund- steuer	Ge- wer- be- steuer	insgesamt		Grund- steuer	Ge- wer- be- steuer	1 000 EUR	EUR je Einw.	1 000 EUR	EUR je Einw.	
				A	B							EUR je Einw.
		%		1 000 EUR	EUR je Einw.	EUR je Einw.	EUR je Einw.	1 000 EUR	EUR je Einw.	1 000 EUR	EUR je Einw.	
noch: LK Alzey-Worms												
VG Wörrstadt	331 000 06	303	374	365	9 097,9	314,15	121,01	193,15	22 520,0	777,62	26 388,7	911,21
Armsheim	331 004 06	305	381	365	455,5	179,13	101,37	77,76	1 634,0	642,56	1 667,9	655,89
Ensheim	331 019 06	300	365	365	74,1	158,26	124,82	33,44	267,2	570,97	325,0	694,51
Gabsheim	331 029 06	300	365	365	102,6	138,40	124,14	14,26	477,8	644,75	482,0	650,50
Gau-Weinheim	331 033 06	305	373	365	189,0	316,55	121,75	194,80	444,1	743,89	444,1	743,89
Partenheim	331 056 06	300	365	365	301,3	187,04	112,11	74,93	1 117,8	693,83	1 118,5	694,30
Saulheim	331 058 06	315	395	365	1 885,0	244,30	113,64	130,66	5 516,3	714,92	5 519,3	715,31
Schornsheim	331 059 06	300	365	365	444,1	274,11	116,40	157,70	1 260,7	778,18	1 261,0	778,41
Spiesheim	331 061 06	300	365	365	164,5	174,62	114,29	60,33	680,3	722,23	680,3	722,23
Sulzheim	331 063 06	300	365	365	170,8	160,34	109,49	50,85	707,9	664,72	707,9	664,72
Udenheim	331 064 06	300	365	365	311,6	220,20	106,86	113,34	1 015,1	717,40	1 015,1	717,40
Vendersheim	331 065 06	300	365	365	107,0	186,34	130,97	55,37	387,5	675,01	388,2	676,33
Wallertheim	331 068 06	300	365	365	885,9	515,98	116,30	399,68	1 665,6	970,08	1 665,6	970,08
Wörrstadt, St.	331 073 06	300	365	365	4 006,6	503,91	141,75	362,16	7 345,7	923,87	11 113,5	1 397,75
LK Bad Dürkheim												
Bad Dürkheim, St.	332 002 00	300	365	365	10 210,1	548,78	181,71	367,07	18 574,0	998,34	20 548,9	1 104,48
Grünstadt, St.	332 024 00	300	370	380	8 016,9	596,72	160,26	436,46	13 596,3	1 012,00	15 528,1	1 155,79
Haßloch	332 025 00	300	365	380	7 649,0	374,91	124,48	250,44	15 539,2	761,65	18 344,7	899,16
VG Deidesheim												
Deidesheim, St.	332 009 01	300	380	375	2 626,7	694,90	190,52	504,38	4 262,2	1 127,55	4 463,9	1 180,92
Forst an der Weinstraße	332 017 01	300	370	365	325,9	393,11	149,52	243,59	755,4	911,16	756,1	912,07
Meckenheim	332 035 01	300	365	365	862,6	250,99	124,71	126,28	2 553,8	743,03	2 553,8	743,03
Niederkirchen bei Deidesheim	332 039 01	300	380	367	780,7	332,48	149,98	182,51	1 948,1	829,68	1 948,1	829,68
Ruppertsberg	332 043 01	300	365	365	434,0	293,23	145,68	147,55	1 237,3	836,00	1 237,3	836,00
VG Freinsheim												
Bobenheim am Berg	332 005 02	315	378	365	170,4	205,34	157,57	47,78	659,4	794,40	659,4	794,40
Dackenheim	332 008 02	300	365	365	218,6	483,72	177,07	306,65	493,4	1 091,66	493,4	1 091,66
Erpolzheim	332 015 02	315	380	370	344,5	257,50	137,00	120,50	1 096,4	819,40	1 096,4	819,40
Freinsheim, St.	332 019 02	312	379	365	1 674,1	331,97	156,22	175,75	4 267,0	846,12	4 531,5	898,57
Herxheim am Berg	332 026 02	320	377	370	234,7	325,91	167,45	158,46	620,0	861,17	620,0	861,17
Kallstadt	332 028 02	315	382	365	369,0	305,72	196,67	109,05	984,0	815,24	984,0	815,24
Weisenheim am Berg	332 049 02	315	365	365	653,7	379,60	190,12	189,48	1 596,6	927,20	1 596,6	927,20
Weisenheim am Sand	332 050 02	315	382	365	1 185,9	281,35	139,46	141,89	3 219,6	763,85	3 219,6	763,85
VG Grünstadt-Land												
Battenberg (Pfalz)	332 003 03	300	365	390	31,4	79,12	187,40	-108,28	358,0	901,82	358,0	901,82
Bissersheim	332 004 03	300	365	385	61,8	142,65	133,90	8,76	331,5	765,57	331,5	765,57
Bockenheim an der Weinstraße	332 006 03	305	370	390	636,8	298,00	120,62	177,38	1 638,6	766,79	1 638,6	766,79
Dirmstein	332 010 03	300	365	380	730,8	246,82	128,21	118,61	2 283,6	771,22	2 283,6	771,22
Ebertsheim	332 012 03	315	365	380	293,6	235,61	100,28	135,33	863,1	692,68	863,1	692,68
Gerolsheim	332 021 03	300	365	370	376,4	214,73	129,88	84,85	1 321,2	753,67	1 321,2	753,67
Großkarlbach	332 023 03	300	365	365	396,9	348,76	141,63	207,13	1 017,2	893,84	1 017,2	893,84
Kindenheim	332 029 03	300	365	370	295,4	283,49	124,69	158,79	770,1	739,06	770,1	739,06
Kirchheim an der Weinstraße	332 030 03	300	365	370	1 214,8	639,35	164,82	474,53	2 129,1	1 120,57	2 129,1	1 120,57
Kleinkarlbach	332 031 03	300	365	367	22,4	25,71	128,33	-102,62	576,6	661,12	576,6	661,12
Laumersheim	332 033 03	300	365	365	166,3	186,27	122,39	63,88	624,0	698,80	624,0	698,80
Mertesheim	332 036 03	350	370	380	64,7	154,80	89,31	65,49	232,4	555,90	268,3	641,89
Neuleiningen	332 038 03	300	365	370	243,4	305,01	140,44	164,57	705,9	884,60	706,7	885,55
Obersülzen	332 040 03	300	365	380	90,4	145,27	128,16	17,11	486,4	781,94	486,4	781,94
Obbrigheim (Pfalz)	332 041 03	325	370	395	5,1	1,95	149,22	-147,27	1 434,1	544,86	1 655,6	629,03
Quirnheim	332 042 03	300	365	380	167,1	212,10	98,99	113,11	498,5	632,59	498,5	632,59
VG Hettenleidelheim												
Altleiningen	332 001 04	300	370	370	724,5	416,62	128,82	287,80	1 539,3	885,18	1 539,3	885,18
Carlsberg	332 007 04	300	370	370	892,5	257,96	113,11	144,84	2 406,5	695,53	2 407,3	695,74
Hettenleidelheim	332 027 04	305	370	367	802,4	264,57	102,69	161,88	1 880,7	620,07	2 329,6	768,07
Tiefenthal	332 044 04	300	370	365	118,9	142,69	96,02	46,67	471,3	565,73	518,9	622,96

Landkreis Verbandsgemeinde Gemeinde	Gem.- Schl.- Nr.	Realsteuer- hebesätze			Realsteueraufbringungskraft				Steuer- einnahmekraft der Gemeinden ²		Steuer- einnahmekraft der Gemeinden ² zuzüglich Schlüssel- zuweisung ³	
		Grund- steuer		Ge- wer- be- steuer	insgesamt		Grund- steuer	Ge- wer- be- steuer	1 000 EUR	EUR je Einw.	1 000 EUR	EUR je Einw.
		A	B		1 000 EUR	EUR je Einw.						
		%			1 000 EUR	EUR je Einw.	EUR je Einw.	EUR je Einw.	1 000 EUR	EUR je Einw.	1 000 EUR	EUR je Einw.
Wattenheim	332 047 04	300	370	365	225,8	143,56	110,18	33,38	972,8	618,42	1 049,3	667,04
VG Lambrecht (Pfalz)	332 000 05	333	370	381	4 385,6	360,34	124,51	235,82	8 337,4	685,03	9 675,9	795,00
Elmstein	332 014 05	340	365	390	593,1	251,76	131,34	120,42	1 280,4	543,48	1 677,5	712,02
Esthal	332 016 05	320	385	365	356,7	263,47	129,26	134,21	873,0	644,76	935,9	691,18
Frankeneck	332 018 05	330	370	390	382,2	466,13	119,05	347,08	645,9	787,66	709,0	864,61
Lambrecht (Pfalz), St.	332 032 05	320	365	390	1 437,3	361,77	123,35	238,42	2 633,2	662,78	3 000,2	755,14
Lindenberg	332 034 05	315	387	383	227,1	206,49	115,45	91,04	658,9	598,96	787,5	715,91
Neidenfels	332 037 05	300	365	370	1 096,9	1 371,15	168,67	1 202,48	1 353,5	1 691,91	1 353,5	1 691,91
Weidenthal	332 048 05	330	370	390	292,2	165,25	102,56	62,68	892,5	504,83	1 212,3	685,70
VG Wachenheim an der Weinstraße	332 000 06	307	365	367	4 084,2	404,50	150,37	254,13	9 437,5	934,68	9 609,9	951,76
Ellerstadt	332 013 06	300	365	365	1 431,1	595,81	136,79	459,02	2 568,9	1 069,47	2 568,9	1 069,47
Friedelsheim	332 020 06	300	365	365	382,5	265,08	150,53	114,55	1 189,4	824,28	1 189,4	824,28
Gönnheim	332 022 06	330	365	365	364,5	239,46	147,81	91,65	1 219,1	800,99	1 219,9	801,49
Wachenheim a. d. W., St.	332 046 06	300	365	370	1 906,1	402,98	158,03	244,95	4 460,1	942,94	4 631,7	979,22
LK Bad Kreuznach	133 000 00	315	404	386	71 991,2	457,43	128,32	329,11	126 903,5	806,34	142 633,9	906,29
Bad Kreuznach, gkSt.	133 006 00	390	450	405	32 186,4	645,98	154,91	491,06	47 428,0	951,87	54 206,0	1 087,91
Kirn, St.	133 052 00	345	390	390	4 483,5	547,23	136,85	410,39	6 508,3	794,37	7 758,5	946,97
VG Bad Kreuznach	133 000 01	308	377	371	2 923,2	227,80	100,75	127,06	8 278,8	645,17	9 107,6	709,76
Altenbamburg	133 003 01	330	400	380	156,7	213,53	102,43	111,10	479,6	653,40	479,6	653,40
Biebelsheim	133 012 01	300	365	365	177,3	277,49	112,64	164,85	461,0	721,39	558,9	874,60
Feilbingert	133 030 01	325	395	385	360,7	228,00	87,76	140,24	933,6	590,14	1 141,1	721,32
Frei-Laubersheim	133 031 01	300	365	365	158,3	151,10	102,82	48,28	589,8	562,83	589,8	562,83
Fürfeld	133 032 01	300	365	365	351,6	223,37	89,21	134,16	895,7	569,05	1 054,9	670,21
Hackenheim	133 037 01	300	365	365	567,0	271,57	103,48	168,09	1 576,2	754,91	1 576,2	754,91
Hallgarten	133 039 01	330	400	370	139,1	180,37	75,47	104,90	403,4	523,27	541,8	702,78
Hochstätten	133 045 01	330	420	380	83,2	131,69	71,66	60,03	290,9	460,25	430,8	681,60
Neu-Bamberg	133 069 01	330	380	365	246,5	264,78	110,89	153,89	705,2	757,46	705,2	757,46
Pfaffen-Schwabenheim	133 078 01	310	375	380	340,6	265,09	132,25	132,84	824,6	641,73	882,7	686,90
Pleitersheim	133 080 01	300	365	365	51,1	158,78	111,17	47,61	245,5	762,49	245,5	762,49
Tiefenthal	133 104 01	300	365	365	12,4	103,52	82,28	21,23	71,9	598,88	86,4	720,18
Volxheim	133 106 01	300	365	365	278,5	251,78	108,71	143,07	801,3	724,54	814,6	736,54
VG Bad Sobernheim	133 000 07	311	381	365	8 219,4	468,90	122,62	346,28	13 973,4	797,16	15 498,9	884,19
Auen	133 005 07	300	365	365	7,8	42,28	100,66	-58,38	74,3	403,85	110,3	599,20
Bad Sobernheim, St.	133 501 07	310	375	365	5 623,2	868,44	158,40	710,04	7 490,6	1 156,84	7 868,8	1 215,26
Bärweiler	133 009 07	300	365	365	24,2	104,18	85,09	19,08	96,5	415,94	151,3	651,98
Daubach	133 022 07	300	365	365	61,7	285,65	77,87	207,78	124,4	576,10	148,9	689,27
Ippenschied	133 050 07	300	365	365	18,9	130,18	101,19	28,99	55,9	385,72	87,1	600,77
Kirschroth	133 053 07	300	365	365	47,1	179,08	107,90	71,18	158,7	603,40	165,5	629,44
Langenthal	133 055 07	330	430	365	37,1	407,36	115,57	291,79	63,0	692,01	77,4	850,78
Lauschied	133 057 07	340	400	365	50,0	90,35	79,22	11,13	243,6	440,44	251,3	454,43
Martinsstein	133 062 07	300	365	365	29,3	103,05	82,16	20,89	130,0	457,81	195,7	689,18
Meddersheim	133 064 07	330	400	365	172,0	129,46	111,72	17,74	735,1	553,10	821,6	618,18
Merxheim	133 066 07	300	365	365	589,4	415,98	119,96	296,02	1 038,7	733,00	1 073,5	757,60
Monzingen	133 067 07	300	365	365	700,8	436,12	108,55	327,56	1 248,8	777,12	1 248,8	777,12
Nußbaum	133 072 07	330	382	365	216,0	485,44	122,28	363,15	403,1	905,75	403,1	905,75
Odernheim am Glan	133 076 07	305	417	365	240,1	142,84	89,64	53,20	809,1	481,35	1 173,7	698,19
Rehbach	133 082 07	300	380	365	5,3	110,04	110,04	-	18,9	394,35	32,8	684,13
Seesbach	133 094 07	300	380	365	59,4	112,52	86,61	25,92	228,0	431,78	347,9	658,98
Staudernheim	133 102 07	330	420	365	204,1	148,23	100,15	48,08	693,3	503,51	889,1	645,71
Weiler bei Monzingen	133 111 07	300	365	365	68,9	150,19	89,17	61,02	238,4	519,40	306,4	667,62
Winterburg	133 116 07	310	391	375	64,1	328,67	103,36	225,31	123,0	630,91	145,7	746,97
VG Kirn-Land	133 000 03	311	371	372	2 069,2	212,60	100,17	112,43	5 135,4	527,63	6 777,3	696,32
Bärenbach	133 008 03	310	375	375	79,1	155,07	82,55	72,52	249,9	490,08	339,1	664,87
Becherbach bei Kirn	133 010 03	310	375	375	35,5	90,38	86,48	3,91	172,7	439,40	268,0	681,81

Landkreis Verbandsgemeinde Gemeinde	Gem.- Schl.- Nr.	Realsteuer- hebesätze		Realsteueraufbringungskraft				Steuer- einnahmekraft der Gemeinden ²		Steuer- einnahmekraft der Gemeinden ² zuzüglich Schlüssel- zuweisung ³		
		Grund- steuer	Ge- wer- be- steuer	insgesamt		Grund- steuer	Ge- wer- be- steuer	Steuer- einnahmekraft der Gemeinden ²	Steuer- einnahmekraft der Gemeinden ²	1 000 EUR	EUR je Einw.	
				A	B							1 000 EUR
		%		1 000 EUR	EUR je Einw.	EUR je Einw.	EUR je Einw.	1 000 EUR	EUR je Einw.	1 000 EUR	EUR je Einw.	
noch: LK Bad Kreuznach												
Brauweiler	133 016 03	300	365	370	6,4	107,05	103,97	3,08	31,4	523,67	44,2	736,15
Bruschied	133 201 03	310	375	375	44,6	143,90	77,22	66,68	108,3	349,43	207,7	670,12
Hahnenbach	133 038 03	310	375	375	66,1	129,59	97,94	31,65	192,6	377,72	332,4	651,86
Heimweiler	133 041 03	310	375	385	67,5	167,53	93,17	74,36	215,5	534,72	273,0	677,49
Heinzenberg	133 042 03	310	375	375	7,9	303,96	118,23	185,73	16,4	630,58	18,3	705,69
Hennweiler	133 043 03	300	365	375	217,9	176,69	106,49	70,20	597,4	484,50	859,2	696,87
Hochstetten-Dhaun	133 046 03	300	365	365	384,7	238,50	110,97	127,52	926,6	574,44	1 143,2	708,75
Horbach	133 047 03	335	390	415	4,3	103,24	100,02	3,21	21,5	511,45	28,5	679,26
Kellenbach	133 202 03	310	375	385	43,6	168,93	84,77	84,16	121,8	472,20	167,5	649,29
Königsau	133 203 03	310	365	375	11,2	158,03	94,69	63,34	19,5	275,13	45,2	636,48
Limbach	133 059 03	300	365	365	25,3	83,73	83,73	-	129,5	428,89	199,9	661,89
Meckenbach	133 063 03	310	375	375	82,2	225,32	101,51	123,82	210,9	577,72	247,0	676,70
Oberhausen bei Kirm	133 073 03	310	375	375	218,9	245,36	94,10	151,25	495,9	555,99	581,9	652,33
Otzweiler	133 077 03	400	375	375	21,5	108,68	83,20	25,48	85,1	429,57	138,8	700,88
Schnepfenbach	133 204 03	300	365	365	178,6	790,48	85,35	705,13	220,2	974,21	220,2	974,21
Schwarzerden	133 205 03	300	365	365	61,5	257,15	108,47	148,68	149,9	627,18	187,4	784,07
Simmertal	133 096 03	310	375	375	497,5	267,03	114,14	152,89	1 096,0	588,31	1 330,1	713,98
Weitersborn	133 113 03	310	375	375	14,9	68,05	65,90	2,15	74,2	338,87	145,6	664,94
VG Langenlonsheim	133 000 04	300	368	366	6 585,7	483,39	132,37	351,02	12 290,6	902,13	12 537,6	920,26
Bretzenheim	133 018 04	300	365	365	947,9	367,67	129,56	238,12	1 969,6	763,99	1 970,0	764,14
Dorsheim	133 026 04	300	365	365	76,6	105,27	83,50	21,78	441,8	606,89	457,5	628,39
Guldental	133 035 04	300	365	370	675,5	268,81	111,76	157,05	1 710,8	680,79	1 710,8	680,79
Langenlonsheim	133 054 04	300	365	365	3 873,0	1 019,47	176,73	842,74	5 292,1	1 393,04	5 523,1	1 453,82
Laubenheim	133 056 04	300	380	370	110,4	138,99	117,99	21,00	510,1	642,38	510,1	642,38
Rümmelsheim	133 087 04	300	390	380	276,9	201,52	107,95	93,58	982,0	714,68	982,0	714,68
Windesheim	133 114 04	300	365	365	625,4	340,27	116,62	223,64	1 384,2	753,11	1 384,2	753,11
VG Meisenheim	133 000 05	306	365	366	3 085,6	396,35	108,44	287,91	5 569,4	715,41	6 691,8	859,57
Abtweiler	133 001 05	350	400	380	45,9	227,02	102,89	124,13	111,8	553,31	126,1	624,48
Becherbach	133 011 05	300	365	365	66,2	76,61	80,37	-3,76	370,8	429,20	576,8	667,54
Breitenheim	133 017 05	300	365	365	47,7	118,90	75,33	43,58	200,7	500,42	257,6	642,48
Callbach	133 020 05	300	365	365	95,6	261,98	80,38	181,60	210,9	577,68	349,9	958,58
Desloch	133 024 05	300	365	365	33,8	94,87	89,20	5,67	160,7	451,43	244,1	685,70
Hundsbach	133 049 05	300	365	365	31,4	82,12	74,41	7,71	145,5	380,76	263,8	690,59
Jeckenbach	133 051 05	310	370	370	-3,6	-15,45	65,83	-81,28	78,9	343,17	136,1	591,60
Letzweiler	133 058 05	300	340	380	68,3	322,07	83,97	238,10	150,6	710,36	176,4	832,17
Löllbach	133 060 05	300	365	365	71,5	347,17	72,42	274,75	114,0	553,49	138,3	671,30
Meisenheim, St.	133 065 05	320	365	365	2 270,2	780,42	152,94	627,48	3 122,0	1 073,21	3 289,5	1 130,80
Raumbach	133 081 05	300	365	380	154,4	403,14	86,82	316,32	256,6	670,02	256,6	670,02
Rehborn	133 083 05	300	365	365	100,1	141,61	82,46	59,16	360,9	510,53	476,4	673,89
Reiffelbach	133 084 05	300	365	365	21,3	99,41	88,32	11,09	89,2	416,79	150,2	701,94
Schmittweiler	133 090 05	300	365	365	17,4	89,01	83,18	5,82	77,0	395,07	130,0	666,66
Schweinschied	133 092 05	300	365	365	65,5	411,64	93,35	318,29	119,9	753,92	119,9	753,92
VG Rüdesheim	133 000 06	303	370	366	8 534,7	299,24	103,18	196,06	19 848,2	695,92	21 751,2	762,64
Allenfeld	133 002 06	300	365	365	15,6	74,86	69,10	5,75	74,8	359,67	140,6	675,73
Argenschwang	133 004 06	300	365	365	48,2	145,53	81,86	63,66	175,9	531,50	234,2	707,62
Bockenau	133 013 06	300	365	365	1 750,6	1 426,69	126,77	1 299,93	2 004,4	1 633,60	2 004,4	1 633,60
Boos	133 014 06	300	365	365	54,9	149,72	86,77	62,95	204,0	555,83	260,7	710,45
Braunweiler	133 015 06	300	365	365	150,8	242,11	79,01	163,10	363,7	583,77	423,7	680,11
Burgsponheim	133 019 06	300	365	365	29,6	116,09	78,80	37,30	130,7	512,46	166,8	654,29
Dalberg	133 021 06	300	365	365	29,0	122,55	79,01	43,54	118,2	498,78	150,1	633,35
Duchroth	133 027 06	310	400	365	121,9	230,95	95,13	135,82	305,4	578,48	387,4	733,77
Gebroth	133 033 06	300	365	365	42,8	259,14	86,75	172,39	110,6	670,10	124,2	752,48
Gutenberg	133 036 06	300	365	365	168,8	173,27	96,25	77,02	642,1	659,24	642,1	659,24
Hargesheim	133 040 06	300	365	365	652,6	227,16	104,61	122,55	1 915,6	666,75	1 915,6	666,75
Hergenfeld	133 044 06	300	365	365	71,0	138,62	75,55	63,06	270,4	528,12	341,7	667,33
Hüffelsheim	133 048 06	300	365	365	262,9	198,53	95,96	102,57	746,4	563,77	887,0	669,95
Mandel	133 061 06	300	365	365	171,5	191,39	101,24	90,15	589,4	657,82	604,7	674,85
Münchwald	133 068 06	300	365	365	51,8	173,26	100,86	72,40	198,5	663,80	200,8	671,43
Niederhausen	133 070 06	305	380	380	118,4	217,97	113,57	104,39	360,9	664,58	388,0	714,61

Landkreis Verbandsgemeinde Gemeinde	Gem.- Schl.- Nr.	Realsteuer- hebesätze			Realsteueraufbringungskraft				Steuer- einnahmekraft der Gemeinden ²		Steuer- einnahmekraft der Gemeinden ² zuzüglich Schlüssel- zuweisung ³	
		Grund- steuer		Ge- wer- be- steuer	insgesamt		Grund- steuer	Ge- werbe- steuer	1 000 EUR	EUR je Einw.	1 000 EUR	EUR je Einw.
		A	B		1 000 EUR	EUR je Einw.						
		%			1 000 EUR	EUR je Einw.	EUR je Einw.	EUR je Einw.	1 000 EUR	EUR je Einw.	1 000 EUR	EUR je Einw.

noch: LK Bad Kreuznach

Norheim	133 071 06	345	425	380	248,0	162,85	98,21	64,63	917,8	602,62	981,4	644,38
Oberhausen an der Nahe	133 074 06	330	400	380	154,7	421,48	95,32	326,16	290,9	792,53	290,9	792,53
Oberstreit	133 075 06	300	365	365	29,9	104,82	78,71	26,11	135,5	475,39	179,5	630,00
Roxheim	133 086 06	300	365	365	459,1	190,80	101,05	89,75	1 542,9	641,27	1 605,2	667,18
Rüdesheim	133 117 06	300	365	365	713,7	266,00	120,33	145,67	1 781,3	663,92	2 086,7	777,76
Sankt Katharinen	133 088 06	300	365	365	39,3	107,24	95,41	11,83	224,5	613,36	252,9	690,89
Schloßböckelheim	133 089 06	300	365	365	57,1	145,36	91,07	54,28	233,5	594,09	233,5	594,09
Sommerloch	133 098 06	300	365	365	48,4	111,41	98,38	13,03	216,8	499,64	290,0	668,21
Spabrücken	133 099 06	300	365	365	573,4	501,67	144,23	357,44	971,7	850,17	1 098,6	961,12
Spall	133 100 06	300	365	365	17,8	99,85	90,46	9,39	79,6	446,99	105,1	590,61
Sponheim	133 101 06	300	365	365	88,3	113,93	93,39	20,53	371,3	479,14	519,4	670,22
Traisen	133 105 06	340	400	390	72,0	130,15	93,88	36,27	329,8	596,30	334,6	605,07
Waldböckelheim	133 107 06	300	365	365	867,1	398,86	93,83	305,03	1 621,5	745,85	1 866,8	858,69
Wallhausen	133 109 06	300	365	365	904,1	592,84	125,25	467,59	1 530,0	1 003,30	1 530,0	1 003,30
Weinsheim	133 112 06	300	365	365	415,6	225,00	101,16	123,84	1 140,3	617,36	1 190,4	644,51
Winterbach	133 115 06	300	365	365	106,2	209,45	89,47	119,98	249,9	492,93	314,2	619,66

VG Stromberg	133 000 08	310	369	370	3 903,6	417,98	144,31	273,68	7 871,3	842,84	8 305,0	889,28
Daxweiler	133 023 08	310	370	370	250,4	321,80	104,78	217,02	572,9	736,34	622,7	800,38
Dörrebach	133 025 08	290	340	350	95,2	134,45	104,91	29,55	376,8	532,19	453,0	639,81
Eckenroth	133 028 08	320	380	380	46,4	207,30	109,65	97,66	138,3	617,25	150,2	670,66
Roth	133 085 08	300	365	365	179,1	653,53	112,49	541,03	282,6	1 031,35	282,6	1 031,35
Schöneberg	133 091 08	310	370	370	73,2	118,58	96,93	21,65	368,7	597,49	390,8	633,46
Schweppenhäuser	133 093 08	320	380	380	195,4	216,66	104,82	111,83	575,1	637,59	575,1	637,59
Seibersbach	133 095 08	300	365	365	184,3	140,72	96,49	44,23	742,1	566,48	846,0	645,82
Stromberg, St.	133 103 08	300	365	365	1 790,0	546,57	162,14	384,43	3 177,4	970,20	3 335,8	1 018,56
Waldaubersheim	133 108 08	320	380	380	1 113,4	1 391,69	332,98	1 058,71	1 442,0	1 802,47	1 442,0	1 802,47
Warmstroth	133 110 08	320	380	380	-23,8	-52,78	129,42	-182,20	195,6	433,63	206,8	458,49

LK Bernkastel-Wittlich

Morbach	231 502 00	300	365	365	16 729,8	1 591,04	149,39	1 441,65	18 265,4	1 737,08	18 608,4	1 769,70
Wittlich, St.	231 134 00	340	380	380	18 231,5	969,14	171,66	797,48	23 704,8	1 260,09	25 817,5	1 372,40

VG Bernkastel-Kues	231 000 01	323	365	378	13 897,4	495,26	143,33	351,92	22 408,3	798,56	24 659,8	878,79
Bernkastel-Kues, St.	231 008 01	320	365	380	6 616,9	937,77	183,96	753,82	8 714,3	1 235,01	9 219,9	1 306,68
Brauneberg	231 012 01	340	365	390	529,9	452,94	119,73	333,21	842,8	720,36	984,3	841,31
Burgen	231 016 01	390	390	415	87,0	151,52	97,39	54,13	302,0	526,21	364,5	635,04
Erden	231 030 01	330	380	380	109,9	286,30	130,91	155,39	226,4	589,66	261,4	680,71
Gornhausen	231 040 01	285	330	365	18,4	88,01	98,54	-10,53	89,0	426,01	127,1	608,21
Graach an der Mosel	231 041 01	380	370	370	82,0	125,54	108,71	16,83	270,3	413,90	438,9	672,07
Hochscheid	231 056 01	300	345	365	102,9	400,35	297,44	102,91	190,3	740,45	190,3	740,45
Kesten	231 066 01	370	385	400	67,8	200,67	118,45	82,21	177,6	525,37	231,9	686,12
Kleinich	231 070 01	290	310	350	148,6	215,43	105,39	110,03	340,6	493,57	441,8	640,23
Kommen	231 071 01	310	365	380	112,0	369,61	103,78	265,83	217,9	719,25	248,4	819,86
Lieser	231 075 01	320	365	390	352,1	286,75	131,81	154,94	773,9	630,21	876,3	713,63
Longkamp	231 077 01	300	365	400	173,6	152,98	85,14	67,84	566,4	499,05	701,5	618,10
Lösnich	231 076 01	325	365	380	98,3	214,13	114,99	99,14	224,1	488,19	286,8	624,77
Maring-Noviant	231 081 01	310	365	370	520,3	342,98	115,15	227,83	988,0	651,28	1 099,7	724,94
Minheim	231 086 01	330	365	380	81,1	173,64	110,85	62,79	228,9	490,20	298,6	639,46
Monzelfeld	231 087 01	300	365	365	254,6	207,03	113,02	94,01	692,7	563,14	761,1	618,77
Mülheim an der Mosel	231 090 01	300	365	365	1 067,8	1 056,23	204,75	851,48	1 454,0	1 438,14	1 529,4	1 512,77
Neumagen-Dhron	231 092 01	320	365	375	917,8	392,58	129,60	262,98	1 523,0	651,41	1 734,0	741,64
Piesport	231 105 01	310	365	380	828,4	400,19	137,90	262,28	1 376,3	664,88	1 377,4	665,43
Ürzig	231 125 01	300	365	365	397,2	456,08	165,54	290,54	687,7	789,52	687,7	789,52
Veldenz	231 126 01	385	385	410	203,2	209,10	106,52	102,58	481,8	495,66	670,8	690,09
Wintrich	231 133 01	310	365	365	199,3	217,84	147,61	70,23	475,5	519,71	532,3	581,80
Zeltingen-Rachtig	231 136 01	300	365	380	927,9	419,10	140,28	278,81	1 564,8	706,77	1 595,6	720,69

VG Thalfang am Erbeskopf	231 000 06	343	366	366	1 896,4	261,61	125,66	135,95	4 199,4	579,31	5 235,1	722,19
Berglicht	231 006 06	320	365	365	41,4	94,90	94,90	-	160,1	367,29	299,5	686,83

Landkreis Verbandsgemeinde Gemeinde	Gem.- Schl.- Nr.	Realsteuer- hebesätze			Realsteueraufbringungskraft				Steuer- einnahmekraft der Gemeinden ²		Steuer- einnahmekraft der Gemeinden ² zuzüglich Schlüssel- zuweisung ³	
		Grund- steuer		Ge- wer- be- steuer	insgesamt		Grund- steuer	Ge- werbe- steuer	1 000 EUR	EUR je Einw.	1 000 EUR	EUR je Einw.
		A	B		1 000 EUR	EUR je Einw.						
		%			1 000 EUR	EUR je Einw.	EUR je Einw.	EUR je Einw.	1 000 EUR	EUR je Einw.	1 000 EUR	EUR je Einw.
noch: LK Bernkastel-Wittlich												
Breit	231 202 06	350	370	400	31,8	113,90	68,48	45,42	131,9	472,82	186,6	668,99
Büdlich	231 203 06	330	370	365	23,0	102,66	68,88	33,78	92,0	410,61	144,6	645,34
Burtscheid	231 017 06	355	380	375	10,7	93,27	93,27	-	45,8	398,25	78,8	685,37
Deuselbach	231 018 06	319	365	365	126,0	494,18	176,93	317,25	212,9	835,00	212,9	835,00
Dhronecken	231 019 06	345	375	375	7,4	59,65	70,61	-10,96	45,3	365,44	83,8	675,65
Etgert	231 032 06	321	365	365	7,2	104,57	104,57	-	24,1	349,91	38,2	553,90
Gielert	231 035 06	340	365	365	32,9	191,56	70,03	121,52	74,3	432,10	111,1	646,20
Gräfendhron	231 042 06	380	400	400	9,1	90,63	90,63	-	37,9	378,82	68,7	686,54
Heidenburg	231 204 06	350	365	365	116,5	164,13	70,16	93,97	355,1	500,08	507,4	714,70
Hilscheid	231 054 06	372	374	365	16,5	65,84	105,09	-39,25	83,5	332,67	159,1	633,99
Horath	231 058 06	341	365	365	56,2	125,97	104,25	21,72	206,8	463,79	304,3	682,32
Immert	231 064 06	319	365	365	13,6	93,75	93,75	-	56,1	387,15	101,8	701,79
Lückenburg	231 078 06	325	365	365	26,7	290,05	82,91	207,14	49,6	538,79	63,7	692,22
Malborn	231 079 06	372	365	365	217,0	164,12	108,98	55,14	638,8	483,24	638,8	483,24
Merschbach	231 083 06	341	365	365	14,4	224,69	79,94	144,75	31,8	496,95	42,2	659,78
Neunkirchen	231 093 06	320	365	365	13,5	86,04	79,94	6,10	56,7	360,90	103,9	661,84
Rorodt	231 112 06	330	365	400	14,2	308,02	109,74	198,28	25,1	545,54	29,0	630,74
Schönberg	231 115 06	309	365	365	112,9	510,92	89,62	421,30	160,4	725,99	195,7	885,60
Talling	231 122 06	300	365	365	25,0	120,68	95,49	25,19	105,3	508,78	134,0	647,25
Thalfang	231 123 06	341	365	365	980,4	540,49	216,00	324,49	1 605,7	885,18	1 730,9	954,20
VG Traben-Trarbach												
Bausendorf	231 004 09	320	365	365	240,1	183,01	81,77	101,24	649,9	495,33	916,1	698,26
Bengel	231 005 09	330	365	365	682,6	825,42	106,02	719,40	869,8	1 051,79	869,8	1 051,79
Burg (Mosel)	231 014 09	300	365	365	120,5	305,05	116,19	188,86	194,2	491,72	307,7	778,87
Diefenbach	231 020 09	280	290	350	8,0	96,73	103,57	-6,83	41,5	499,45	47,1	567,22
Enkirch	231 029 09	300	365	365	445,4	302,59	141,19	161,40	874,6	594,14	998,6	678,38
Flußbach	231 033 09	320	365	370	62,8	139,28	67,21	72,07	240,5	533,33	319,0	707,28
Hontheim	231 057 09	320	365	370	127,7	155,93	92,14	63,80	363,8	444,19	590,1	720,46
Irmenach	231 501 09	300	365	365	73,7	112,92	126,33	-13,41	303,6	464,97	423,6	648,66
Kinderbeuern	231 067 09	320	365	370	413,8	401,73	73,67	328,06	686,3	666,31	796,8	773,62
Kinheim	231 068 09	320	365	370	355,0	430,26	127,19	303,07	561,7	680,84	611,8	741,55
Kröv	231 072 09	380	380	380	768,7	340,42	149,59	190,84	1 363,3	603,78	1 599,6	708,42
Lötzbeuren	231 206 09	300	330	330	52,9	116,22	88,67	27,55	203,1	446,48	312,7	687,18
Reil	231 110 09	320	365	370	180,7	177,70	108,41	69,29	521,9	513,18	682,9	671,45
Starkenburg	231 120 09	300	365	370	18,6	80,97	110,63	-29,66	98,3	427,29	147,3	640,26
Traben-Trarbach, St.	231 124 09	335	365	365	2 649,8	461,47	157,66	303,81	4 457,7	776,33	4 704,6	819,32
Willwerscheid	231 132 09	290	290	365	8,8	145,83	105,68	40,15	36,7	611,65	42,7	711,40
VG Wittlich-Land												
Altrich	231 001 08	330	365	380	353,2	211,37	82,43	128,93	968,7	579,74	1 089,0	651,73
Arenrath	231 003 08	300	365	365	35,5	95,30	74,59	20,70	159,5	428,65	248,1	666,87
Bergweiler	231 007 08	340	365	380	205,4	236,07	86,40	149,67	536,7	616,86	596,3	685,43
Bettenfeld	231 009 08	300	365	365	131,2	188,80	93,56	95,23	336,6	484,38	471,3	678,11
Binsfeld	231 010 08	320	365	380	687,5	576,73	146,03	430,70	1 006,1	844,04	1 103,5	925,74
Bruch	231 013 08	320	365	365	57,4	120,84	82,88	37,97	206,4	434,62	322,6	679,05
Dierfeld	231 021 08	900	900	900	1,3	105,75	105,75	-	3,3	278,83	6,9	572,25
Dierscheid	231 022 08	300	365	380	13,3	75,07	72,08	2,99	70,3	397,38	107,3	606,47
Dodenburg	231 023 08	340	340	380	10,0	109,95	50,01	59,93	50,3	552,74	54,7	600,55
Dreis	231 024 08	320	365	380	390,9	292,15	85,34	206,80	826,6	617,80	890,3	665,37
Eckfeld	231 025 08	300	365	365	50,4	135,92	83,50	52,42	150,5	405,58	248,3	669,30
Eisenschmitt	231 026 08	300	365	365	160,8	527,12	138,95	388,18	238,7	782,78	242,5	795,21
Esch	231 031 08	320	370	375	1 011,8	2 420,52	115,82	2 304,71	1 018,3	2 436,22	1 018,7	2 437,12
Gipperath	231 036 08	300	340	330	10,6	43,76	79,56	-35,79	120,4	497,57	127,9	528,69
Gladbach	231 037 08	340	365	380	30,7	89,13	72,34	16,78	127,4	369,29	230,0	666,75
Greimerath	231 044 08	300	365	365	54,8	241,27	81,26	160,01	154,0	678,41	154,8	681,74
Großlittgen	231 046 08	300	340	365	634,9	664,14	99,99	564,15	888,5	929,35	902,9	944,42
Hasborn	231 049 08	385	385	375	5,0	8,61	73,45	-64,84	211,0	361,86	285,3	489,44
Heckenmünster	231 050 08	340	365	365	11,2	78,10	78,10	-	61,6	430,55	93,8	656,08
Heidweiler	231 051 08	310	340	365	111,1	690,17	158,81	531,36	152,9	949,57	184,8	1 148,09
Hetzerath	231 053 08	380	380	380	4 681,0	2 093,46	146,38	1 947,08	4 797,4	2 145,54	4 799,7	2 146,55
Hupperath	231 062 08	320	365	365	155,2	270,81	102,79	168,02	374,9	654,25	413,6	721,79

Landkreis Verbandsgemeinde Gemeinde	Gem.- Schl.- Nr.	Realsteuer- hebesätze		Realsteueraufbringungskraft				Steuer- einnahmekraft der Gemeinden ²		Steuer- einnahmekraft der Gemeinden ² zuzüglich Schlüssel- zuweisung ³		
		Grund- steuer	Ge- wer- be- steuer	insgesamt		Grund- steuer	Ge- wer- be- steuer	1 000 EUR	EUR je Einw.	1 000 EUR	EUR je Einw.	
				A	B							EUR je Einw.
		%		1 000 EUR	EUR je Einw.	EUR je Einw.	EUR je Einw.	1 000 EUR	EUR je Einw.	1 000 EUR	EUR je Einw.	
Karl	231 065 08	300	365	365	15,0	67,52	64,79	2,73	66,5	299,39	124,5	560,66
Klausen	231 069 08	340	380	370	385,9	270,58	73,69	196,90	814,8	571,41	1 019,4	714,90
Landscheid	231 503 08	350	380	380	622,5	295,60	116,91	178,69	1 304,5	619,44	1 581,3	750,87
Laufeld	231 074 08	300	365	365	765,3	1 483,21	181,50	1 301,70	881,6	1 708,44	881,9	1 709,18
Manderscheid, St.	231 080 08	397	397	365	322,0	232,48	127,38	105,11	760,0	548,74	961,1	693,91
Meerfeld	231 082 08	300	365	365	82,4	230,79	85,56	145,23	180,2	504,87	258,9	725,33
Minderlittgen	231 085 08	340	365	365	105,7	145,97	71,64	74,33	329,5	455,15	496,3	685,46
Musweiler	231 091 08	300	365	365	6,8	122,78	122,78	-	27,0	491,62	34,3	624,51
Niederöfflingen	231 095 08	300	365	365	88,8	201,90	90,55	111,35	219,2	498,13	299,7	681,13
Niederscheidweiler	231 096 08	300	350	350	55,9	212,63	93,27	119,35	120,2	457,06	198,9	756,29
Niersbach	231 504 08	300	365	365	132,1	186,81	97,33	89,48	339,9	480,76	477,3	675,06
Oberöfflingen	231 100 08	300	365	365	72,6	280,46	93,54	186,92	138,0	532,78	172,0	663,92
Oberscheidweiler	231 101 08	300	365	365	77,3	441,59	110,41	331,19	121,0	691,45	158,5	905,66
Osann-Monzel	231 103 08	340	365	365	1 597,1	967,34	107,41	859,94	1 989,6	1 205,11	1 989,6	1 205,11
Pantenburg	231 104 08	300	365	365	46,3	222,63	122,92	99,71	135,5	651,53	148,2	712,73
Platten	231 107 08	320	365	380	406,9	461,82	89,66	372,16	666,2	756,20	786,4	892,68
Plein	231 108 08	340	365	365	65,3	106,04	81,83	24,21	294,6	478,20	410,1	665,80
Rivenich	231 111 08	340	380	380	260,7	367,22	95,26	271,96	491,9	692,83	494,6	696,57
Salmthal	231 113 08	340	365	380	762,2	323,80	115,52	208,28	1 638,4	695,99	1 784,2	757,93
Schladt	231 114 08	300	370	370	20,4	159,10	105,15	53,95	76,0	594,09	88,8	694,02
Schwarzenborn	231 116 08	330	375	365	16,0	308,19	132,71	175,48	33,5	645,17	39,6	761,98
Sehlem	231 117 08	320	365	365	843,1	912,43	112,85	799,58	1 055,0	1 141,79	1 084,5	1 173,73
Wallscheid	231 127 08	300	365	365	374,1	1 103,53	187,64	915,89	483,4	1 425,92	484,1	1 428,15
LK Birkenfeld	134 000 00	327	395	387	36 445,4	450,28	125,78	324,50	60 440,0	746,74	71 560,3	884,13
Idar-Oberstein, gkSt.	134 045 00	340	430	400	16 748,0	589,03	148,58	440,45	25 510,2	897,21	29 703,2	1 044,67
VG Baumholder	134 000 01	298	364	366	2 755,5	292,92	126,38	166,54	5 515,4	586,30	7 017,6	746,00
Baumholder, St.	134 005 01	300	365	365	1 700,4	419,76	178,20	241,56	2 768,8	683,48	3 390,4	836,93
Berglangenbach	134 007 01	300	365	365	33,0	73,55	70,89	2,67	177,6	395,61	306,6	682,85
Berschweiler bei Baumholder	134 008 01	300	365	365	84,5	168,90	100,06	68,84	262,9	525,75	332,5	664,98
Eckersweiler	134 021 01	285	350	360	21,7	137,27	79,35	57,92	86,5	547,37	105,6	668,27
Föhren-Linden	134 026 01	285	310	360	51,4	150,87	78,24	72,63	164,4	482,09	236,5	693,40
Frauenberg	134 027 01	300	370	365	115,9	291,89	93,44	198,45	263,4	663,58	274,3	690,93
Hahnweiler	134 033 01	300	365	365	48,8	261,04	79,22	181,81	118,5	633,87	137,2	733,51
Heimbach	134 036 01	300	365	365	120,8	116,31	85,83	30,48	421,2	405,36	580,4	558,61
Leitzweiler	134 051 01	300	365	365	7,8	72,12	73,94	-1,82	42,4	392,81	76,4	707,31
Mettweiler	134 054 01	300	365	365	84,7	346,99	89,51	257,48	166,4	682,11	184,2	754,95
Reichenbach	134 068 01	300	365	365	84,5	148,21	100,66	47,55	249,5	437,76	440,5	772,88
Rohrbach	134 073 01	300	370	365	4,3	24,16	71,40	-47,24	71,8	405,85	131,4	742,49
Rückweiler	134 074 01	300	365	365	56,1	140,13	74,48	65,66	188,7	471,64	280,5	701,26
Ruschberg	134 075 01	300	365	370	341,7	434,70	95,63	339,07	533,2	678,35	541,1	688,48
VG Birkenfeld	134 000 02	307	377	383	7 370,3	363,21	112,20	251,01	12 963,8	638,86	15 880,1	782,58
Abentheuer	134 001 02	315	370	385	56,3	125,16	74,76	50,40	189,9	422,00	309,8	688,49
Achtelsbach	134 002 02	335	370	380	43,7	103,51	75,60	27,92	179,0	424,10	282,9	670,42
Birkenfeld, St.	134 010 02	340	400	395	2 484,8	349,33	110,63	238,70	4 195,1	589,78	5 464,1	768,19
Börfink	134 011 02	300	365	400	12,1	72,25	113,85	-41,60	60,9	364,40	87,8	526,01
Brücken	134 015 02	300	365	365	574,1	487,76	100,61	387,15	922,7	783,90	991,7	842,58
Buhlenberg	134 016 02	300	365	370	40,6	82,43	76,45	5,98	190,8	387,84	327,7	665,99
Dambach	134 018 02	300	365	365	6,6	39,78	61,70	-21,92	66,0	399,75	104,4	632,52
Dienstweiler	134 020 02	300	365	365	121,0	367,66	86,07	281,59	215,2	654,03	215,6	655,18
Elchweiler	134 022 02	300	365	365	7,1	77,59	77,59	-	41,1	451,35	66,9	735,05
Ellenberg	134 023 02	250	260	390	50,2	517,32	116,56	400,76	76,2	785,10	80,8	833,04
Ellweiler	134 024 02	305	370	370	72,3	241,90	101,91	139,99	172,1	575,52	206,5	690,56
Gimbweiler	134 029 02	300	365	365	31,4	78,93	75,58	3,35	181,5	456,05	263,8	662,73
Gollenberg	134 031 02	300	365	410	27,8	229,71	128,68	101,03	67,0	554,03	90,9	751,23
Hattgenstein	134 034 02	310	365	370	31,1	119,02	109,67	9,35	121,4	465,13	165,9	635,65
Hoppstädten-Weiersbach	134 042 02	325	367	373	2 062,6	634,86	128,34	506,51	2 728,4	839,76	2 731,0	840,57
Kronweiler	134 048 02	300	365	370	21,0	63,84	84,97	-21,13	121,0	367,78	216,7	658,65

Landkreis Verbandsgemeinde Gemeinde	Gem.- Schl.- Nr.	Realsteuer- hebesätze		Realsteueraufbringungskraft				Steuer- einnahmekraft der Gemeinden ²		Steuer- einnahmekraft der Gemeinden ² zuzüglich Schlüssel- zuweisung ³		
		Grund- steuer	Ge- wer- be- steuer	insgesamt		Grund- steuer	Ge- wer- be- steuer	1 000 EUR	EUR je Einw.	1 000 EUR	EUR je Einw.	
				A	B							1 000 EUR
		%		1 000 EUR	EUR je Einw.	EUR je Einw.	EUR je Einw.	1 000 EUR	EUR je Einw.	1 000 EUR	EUR je Einw.	
Leisel	134 050 02	300	365	370	90,7	170,53	87,80	82,74	266,4	500,80	346,6	651,53
Meckenbach	134 053 02	300	365	375	6,7	60,16	63,26	-3,10	36,7	327,96	78,8	703,18
Niederbrombach	134 057 02	300	365	375	202,3	424,98	125,47	299,51	371,4	780,26	371,8	781,06
Niederhambach	134 058 02	300	365	365	41,1	127,28	81,02	46,26	155,0	479,95	211,6	655,04
Nohen	134 061 02	300	365	375	32,8	94,36	84,94	9,43	143,0	410,81	249,9	717,97
Oberbrombach	134 062 02	300	365	375	84,3	199,83	90,68	109,16	240,7	570,26	274,1	649,64
Oberhambach	134 063 02	300	350	365	122,1	482,48	451,46	31,02	235,1	929,34	235,1	929,34
Rimsberg	134 070 02	290	340	400	12,1	100,80	100,80	-	54,4	452,93	77,2	643,62
Rinzenberg	134 071 02	300	365	365	23,9	76,31	78,82	-2,50	121,0	386,52	204,9	654,70
Rötsweller-Nockenthal	134 072 02	320	365	365	65,7	142,49	111,54	30,95	254,1	551,11	308,8	669,75
Schmißberg	134 078 02	315	367	373	41,1	197,50	66,63	130,87	113,1	543,89	150,2	721,98
Schwollen	134 080 02	310	375	400	819,1	1 870,20	289,45	1 580,76	914,7	2 088,46	918,5	2 097,00
Siesbach	134 084 02	300	365	370	53,8	141,64	86,91	54,73	183,3	482,47	278,2	732,16
Sonnenberg-Winnenberg	134 085 02	300	365	370	47,8	106,69	77,01	29,68	183,6	409,88	301,8	673,63
Wilzenberg-Hußweiler	134 094 02	300	365	365	84,2	282,54	82,58	199,96	163,2	547,66	266,2	893,35
VG Herrstein	134 000 03	366	365	368	7 808,7	499,41	110,50	388,91	12 714,2	813,14	14 071,0	899,91
Allenbach	134 003 03	410	365	380	121,2	188,79	121,31	67,48	320,6	499,35	412,9	643,15
Bergen	134 006 03	340	340	365	91,8	211,60	79,48	132,12	256,2	590,26	275,9	635,79
Berschweiler bei Kirn	134 009 03	360	365	365	23,6	86,78	75,56	11,22	109,8	403,84	172,4	633,94
Breithenthal	134 013 03	360	360	350	223,4	713,65	70,86	642,80	316,4	1 010,91	333,8	1 066,38
Bruchweiler	134 014 03	380	380	380	147,7	288,54	114,83	173,71	357,0	697,31	362,1	707,22
Dickesbach	134 019 03	360	365	365	153,4	357,65	76,45	281,20	265,5	618,88	343,4	800,45
Fischbach	134 025 03	400	400	400	290,8	329,72	108,42	221,30	576,5	653,59	581,6	659,39
Gerach	134 028 03	330	365	365	139,2	632,69	103,31	529,38	215,5	979,37	215,5	979,37
Griebelschied	134 032 03	360	360	360	31,3	184,08	69,33	114,75	95,8	563,52	104,8	616,22
Herborn	134 038 03	360	360	360	160,6	311,88	117,46	194,42	352,2	683,97	406,5	789,38
Herrstein	134 039 03	360	360	380	874,1	1 033,17	139,96	893,21	1 026,2	1 213,02	1 297,0	1 533,05
Hettenrodt	134 040 03	370	370	370	159,3	239,17	110,00	129,17	386,2	579,95	422,9	634,91
Hintertiefenbach	134 041 03	370	370	370	47,7	154,01	91,30	62,71	167,1	538,97	199,0	641,79
Kempfeld	134 046 03	360	370	370	281,4	367,79	139,75	228,04	551,0	720,28	551,0	720,28
Kirschweiler	134 047 03	360	360	360	1 140,5	1 044,37	167,41	876,96	1 467,4	1 343,80	1 467,8	1 344,15
Langweiler	134 502 03	400	365	365	45,1	177,43	162,26	15,17	122,6	482,61	168,6	663,94
Mackenrodt	134 052 03	320	365	370	47,9	126,18	84,16	42,02	180,5	474,97	253,7	667,71
Mittelreidenbach	134 055 03	330	365	365	106,1	143,20	83,05	60,15	404,3	545,62	503,2	679,15
Mörschied	134 056 03	435	365	380	541,4	661,06	93,89	567,17	741,5	905,39	742,3	906,31
Niederhosenbach	134 059 03	360	360	360	95,2	333,92	80,57	253,35	181,9	638,11	243,2	853,47
Niederwörresbach	134 060 03	350	360	360	632,3	722,65	116,82	605,83	913,1	1 043,54	913,1	1 043,54
Oberhosenbach	134 064 03	360	365	365	33,4	238,80	76,93	161,87	90,6	646,99	109,7	783,50
Oberreidenbach	134 066 03	350	370	365	1 126,6	1 877,68	95,33	1 782,35	1 137,0	1 895,01	1 137,0	1 895,01
Oberwörresbach	134 067 03	360	360	370	10,3	74,09	77,20	-3,11	57,9	416,45	88,4	636,06
Schmidhachenbach	134 077 03	360	370	365	47,1	124,49	80,58	43,91	181,2	479,33	254,8	674,04
Sensweiler	134 081 03	380	380	380	99,9	241,20	106,78	134,42	262,4	633,90	301,0	726,98
Sien	134 082 03	340	365	365	473,9	944,07	115,46	828,61	583,4	1 162,23	631,5	1 257,91
Sienhachenbach	134 083 03	340	365	365	18,7	97,88	79,86	18,03	90,1	471,51	126,8	663,97
Sonnschied	134 086 03	360	370	380	12,0	110,38	110,38	-	45,1	413,34	87,1	798,81
Veitsrodt	134 089 03	340	340	360	226,2	328,85	150,86	177,99	486,0	706,39	486,0	706,39
Vollmersbach	134 090 03	435	370	365	302,5	632,88	111,01	521,87	488,6	1 022,19	488,6	1 022,19
Weiden	134 091 03	345	360	360	34,8	391,29	85,18	306,11	61,8	694,15	61,8	694,15
Wickenrodt	134 093 03	340	365	365	44,6	262,54	76,46	186,08	87,9	517,21	115,7	680,33
Wirschweiler	134 095 03	400	365	370	24,6	77,85	88,31	-10,46	134,9	426,85	212,1	671,07
VG Rhaunen	134 000 04	311	361	381	1 762,9	245,84	106,33	139,51	3 736,4	521,04	4 888,4	681,69
Asbach	134 004 04	300	365	380	16,2	108,43	74,72	33,70	67,0	449,93	77,9	522,93
Bollenbach	134 012 04	300	365	415	-5,2	-38,25	111,15	-149,40	40,1	296,74	65,1	482,10
Bundenbach	134 017 04	352	365	401	62,4	70,27	104,28	-34,01	384,9	433,43	477,3	537,54
Gösenroth	134 030 04	330	365	365	128,6	518,66	149,69	368,97	219,8	886,44	219,8	886,44
Hausen	134 035 04	300	365	380	42,5	234,67	95,61	139,07	87,1	481,17	128,3	709,04
Hellertshausen	134 037 04	220	240	360	22,9	124,69	121,33	3,36	103,7	563,43	123,2	669,62
Horbruch	134 043 04	300	370	400	117,9	338,75	118,30	220,44	239,4	688,01	239,4	688,01
Hottenbach	134 044 04	300	365	365	163,3	274,43	104,87	169,56	338,0	568,09	388,6	653,19
Krummenau	134 049 04	310	365	400	23,4	131,71	74,75	56,97	70,6	396,55	126,7	711,93

noch: T 12 Steuereinnahmen, Realsteuerhebesätze, Realsteueraufbringungskraft und Steuereinnahmekraft der Gemeinden 2016

Landkreis Verbandsgemeinde Gemeinde	Gem.- Schl.- Nr.	Realsteuer- hebesätze		Realsteueraufbringungskraft				Steuer- einnahmekraft der Gemeinden ²		Steuer- einnahmekraft der Gemeinden ² zuzüglich Schlüssel- zuweisung ³		
		Grund- steuer		Ge- wer- be- steuer	insgesamt		Grund- steuer	Ge- wer- be- steuer	1 000 EUR	EUR je Einw.	1 000 EUR	EUR je Einw.
		A	B		1 000 EUR	EUR je Einw.						
		%		1 000 EUR	EUR je Einw.	EUR je Einw.	EUR je Einw.	1 000 EUR	EUR je Einw.	1 000 EUR	EUR je Einw.	
noch: LK Birkenfeld												
Oberkirm	134 065 04	340	365	380	35,7	107,99	70,68	37,32	108,3	327,27	212,9	643,10
Rhaunen	134 069 04	365	365	400	568,1	264,75	110,00	154,74	1 037,7	483,54	1 568,2	730,75
Schahren	134 076 04	365	365	381	152,0	301,68	117,38	184,31	321,1	637,15	323,1	641,16
Schwerbach	134 079 04	250	290	400	5,5	93,31	91,27	2,03	16,9	286,58	37,0	627,49
Stipshausen	134 087 04	330	360	370	375,4	444,22	101,70	342,52	567,1	671,11	634,0	750,28
Sulzbach	134 088 04	300	350	385	41,4	142,80	103,86	38,93	105,0	362,07	207,5	715,43
Weitersbach	134 092 04	300	365	400	12,6	140,52	111,91	28,61	29,6	329,40	59,2	657,69
LK Cochem-Zell	135 000 00	307	374	368	29 917,3	479,34	129,51	349,83	47 890,3	767,31	54 884,1	879,37
VG Cochem	135 000 01	303	372	369	11 735,1	585,23	137,23	448,00	17 393,5	867,42	19 134,1	954,22
Beilstein	135 007 01	300	365	365	167,4	1 123,29	192,46	930,83	209,4	1 405,53	209,4	1 405,53
Bremm	135 012 01	300	365	365	125,3	157,75	107,90	49,85	341,2	429,72	513,6	646,89
Briedern	135 015 01	300	365	365	298,2	869,45	157,59	711,86	365,4	1 065,22	365,4	1 065,22
Bruttig-Fankel	135 017 01	309	366	365	346,1	317,84	116,64	201,19	638,5	586,29	708,4	650,50
Cochem, St.	135 020 01	309	386	373	4 929,5	923,99	164,44	759,55	6 253,5	1 172,16	6 621,7	1 241,19
Dohr	135 021 01	300	365	365	334,6	525,22	134,08	391,13	562,9	883,67	563,3	884,27
Ediger-Eller	135 024 01	300	365	365	420,3	381,09	163,84	217,25	724,6	656,90	870,5	789,23
Ellenz-Poltersdorf	135 025 01	300	365	365	251,3	288,18	127,32	160,85	518,5	594,58	590,2	676,86
Ernst	135 027 01	300	365	365	408,1	742,01	195,31	546,70	603,4	1 097,05	603,4	1 097,05
Faid	135 029 01	300	365	365	367,4	350,24	107,50	242,75	710,8	677,58	710,8	677,58
Greimersburg	135 036 01	300	365	365	111,3	164,12	105,22	58,90	320,6	472,88	465,4	686,41
Klotten	135 049 01	315	365	365	244,1	197,67	100,78	96,88	606,9	491,44	840,7	680,77
Lieg	135 053 01	300	365	365	54,8	145,01	112,97	32,03	200,4	530,15	256,4	678,20
Lütz	135 056 01	300	365	365	51,9	183,31	110,88	72,43	137,6	486,06	189,3	668,91
Mesenich	135 060 01	300	365	365	111,7	362,52	167,84	194,68	196,7	638,52	216,8	703,98
Moselkern	135 065 01	300	365	365	141,1	256,50	105,83	150,67	337,1	612,87	409,1	743,82
Müden (Mosel)	135 066 01	300	365	365	116,3	178,88	116,69	62,18	385,9	593,65	385,9	593,65
Nehren	135 069 01	290	340	350	55,8	541,87	174,57	367,30	83,7	812,61	83,7	812,61
Pommern	135 072 01	330	368	365	111,7	244,32	112,30	132,02	252,6	552,74	311,1	680,80
Senheim	135 079 01	300	365	365	205,3	347,38	129,05	218,33	336,2	568,80	429,3	726,42
Treis-Karden	135 082 01	300	365	365	2 703,3	1 208,99	133,22	1 075,77	3 215,0	1 437,83	3 359,5	1 502,47
Valwig	135 086 01	305	370	370	133,8	299,36	141,44	157,92	288,3	645,02	292,2	653,76
Wirfus	135 090 01	300	365	365	46,0	213,75	90,50	123,25	104,6	486,32	137,8	641,13
VG Kaisersesch	135 000 02	301	366	365	6 055,6	389,73	109,44	280,29	10 994,1	707,56	13 052,2	840,02
Binningen	135 009 02	300	365	365	76,9	110,91	90,91	20,00	323,6	466,97	453,8	654,87
Brachtendorf	135 011 02	320	365	365	44,8	167,01	86,69	80,32	151,9	566,75	188,5	703,43
Brieden	135 014 02	300	365	365	21,7	158,61	129,59	29,02	64,8	472,66	89,4	652,45
Brohl	135 016 02	300	365	365	73,7	203,11	100,82	102,28	194,4	535,42	257,7	709,81
Dünfus	135 022 02	305	365	365	65,7	244,41	115,55	128,86	174,4	648,20	189,7	705,16
Düngenheim	135 023 02	300	365	365	375,6	288,91	65,37	223,54	816,0	627,72	1 031,5	793,42
Eppenberg	135 026 02	300	365	365	33,8	151,57	91,94	59,63	107,3	481,00	124,5	558,40
Eulgem	135 028 02	300	365	365	145,9	684,77	167,63	517,13	190,9	896,15	226,6	1 063,91
Forst (Eifel)	135 031 02	310	365	365	36,4	101,93	100,48	1,45	169,8	475,74	234,7	657,38
Gamlen	135 033 02	300	365	365	55,0	105,89	84,89	21,00	259,0	498,97	338,2	651,72
Hambuch	135 038 02	300	388	365	290,5	391,01	81,71	309,30	527,9	710,43	585,7	788,26
Hauroth	135 040 02	300	365	365	32,9	101,32	77,54	23,78	121,7	374,42	208,7	642,05
Illerich	135 042 02	300	365	365	175,2	232,98	89,99	142,99	449,2	597,30	537,7	714,98
Kaifenheim	135 043 02	300	365	365	118,0	144,73	78,48	66,25	427,4	524,44	559,2	686,15
Kail	135 044 02	300	365	365	48,1	171,62	107,86	63,76	139,9	499,61	170,4	608,60
Kaisersesch, St.	135 045 02	300	365	365	2 611,3	827,94	175,66	652,29	3 485,5	1 105,10	3 703,1	1 174,11
Kalenborn	135 046 02	300	365	365	23,7	102,19	76,46	25,72	89,4	385,38	148,3	639,18
Landkern	135 051 02	300	365	365	177,7	194,21	103,25	90,96	534,8	584,45	608,8	665,36
Laubach	135 052 02	300	365	365	1 111,6	1 775,70	170,83	1 604,88	1 271,1	2 030,54	1 271,1	2 030,54
Leienkaul	135 502 02	300	365	365	62,5	182,86	95,36	87,49	101,0	295,38	204,4	597,64
Masburg	135 058 02	300	365	365	218,4	204,33	89,29	115,03	503,1	470,64	717,0	670,72
Möntenich	135 062 02	300	365	365	25,1	197,54	115,57	81,97	75,7	596,23	90,1	709,72
Müllenbach	135 067 02	300	365	365	88,3	143,12	81,35	61,78	280,2	454,12	421,6	683,38
Roes	135 075 02	300	365	365	83,8	166,93	83,79	83,14	249,0	495,92	271,4	540,63
Urmsersbach	135 084 02	300	365	365	24,6	56,24	70,80	-14,56	159,1	364,06	249,0	569,82

Landkreis Verbandsgemeinde Gemeinde	Gem.- Schl.- Nr.	Realsteuer- hebesätze			Realsteueraufbringungskraft				Steuer- einnahmekraft der Gemeinden ²		Steuer- einnahmekraft der Gemeinden ² zuzüglich Schlüssel- zuweisung ³	
		Grund- steuer		Ge- wer- be- steuer	insgesamt		Grund- steuer	Ge- wer- be- steuer	1 000 EUR	EUR je Einw.	1 000 EUR	EUR je Einw.
		A	B		1 000 EUR	EUR je Einw.						
		%			1 000 EUR	EUR je Einw.	EUR je Einw.	EUR je Einw.	1 000 EUR	EUR je Einw.	1 000 EUR	EUR je Einw.

noch: LK Cochem-Zell

Zettingen	135 093 02	300	399	365	34,5	132,64	80,12	52,53	127,3	489,49	171,1	657,92
VG Ulmen	135 000 03	334	386	382	3 037,3	274,97	120,79	154,19	6 235,0	564,46	7 784,1	704,69
Alflen	135 002 03	350	380	380	126,6	154,90	98,66	56,24	388,4	475,34	552,6	676,32
Auderath	135 005 03	350	400	400	82,9	130,88	88,99	41,90	273,7	432,44	438,5	692,70
Bad Bertrich	135 501 03	350	400	400	617,2	568,32	196,52	371,80	907,0	835,20	907,0	835,20
Beuren	135 008 03	300	365	365	53,9	129,35	100,78	28,58	198,8	476,62	282,5	677,39
Büchel	135 018 03	300	365	365	188,3	165,43	94,52	70,90	543,2	477,32	775,7	681,67
Filz	135 030 03	300	365	365	8,2	88,93	88,93	-	39,4	428,78	61,5	668,68
Gevenich	135 034 03	300	365	365	92,2	139,89	105,41	34,48	316,6	480,38	425,4	645,51
Gillenbeuren	135 035 03	400	400	400	36,8	147,05	110,42	36,62	127,7	510,64	165,3	661,10
Kliding	135 048 03	350	400	365	66,7	299,16	98,68	200,48	131,5	589,60	141,5	634,54
Lutzerath	135 057 03	300	400	365	356,8	241,11	121,84	119,27	835,8	564,70	1 073,7	725,49
Schmitt	135 078 03	400	400	400	11,9	96,67	96,67	-	49,8	405,11	79,5	645,98
Ulmen, St.	135 083 03	380	380	380	1 284,8	380,56	128,80	251,76	2 078,7	615,74	2 371,6	702,48
Urschmitt	135 085 03	350	400	365	29,0	152,48	121,17	31,31	93,8	493,88	124,7	656,49
Wagenhausen	135 087 03	350	400	365	6,7	115,79	115,79	-	30,4	524,00	35,2	607,40
Weiler	135 089 03	300	365	365	41,9	144,94	101,80	43,14	130,0	449,70	200,5	693,70
Wollmerath	135 091 03	350	400	365	33,6	156,38	96,75	59,62	90,2	419,73	148,9	692,54
VG Zell (Mosel)	135 000 05	305	375	365	9 089,2	576,10	145,56	430,54	13 267,7	840,95	14 913,7	945,28
Alf	135 001 05	300	365	365	431,4	519,10	149,25	369,85	716,1	861,74	716,1	861,74
Altlay	135 003 05	300	387	365	108,2	229,76	107,92	121,84	252,3	535,58	299,6	636,12
Altstrimmig	135 004 05	300	365	365	65,6	193,42	129,03	64,39	149,7	441,52	233,3	688,19
Blankenrath	135 010 05	300	365	365	656,8	394,96	130,28	264,68	1 094,0	657,84	1 171,8	704,66
Briedel	135 013 05	300	375	365	287,4	309,01	135,88	173,14	531,9	571,93	604,1	649,59
Bullay	135 019 05	300	365	365	627,7	393,78	143,74	250,04	1 257,5	788,87	1 257,5	788,87
Forst (Hunsrück)	135 032 05	300	365	400	6,9	112,33	112,33	-	18,1	296,41	34,6	567,48
Grenderich	135 037 05	300	365	365	373,8	994,07	161,40	832,67	482,4	1 282,87	482,4	1 282,87
Haserich	135 039 05	300	365	365	15,2	77,58	96,29	-18,71	63,7	324,79	128,9	657,53
Hesweiler	135 041 05	300	365	365	10,3	76,27	76,27	-	55,8	413,64	91,2	675,79
Liesenich	135 054 05	300	365	365	54,1	158,18	114,91	43,27	135,9	397,27	187,6	548,48
Mittelstrimmig	135 061 05	300	-	365	10,8	26,70	12,27	14,43	136,7	337,47	221,5	546,88
Moritzheim	135 064 05	300	387	365	9,3	65,15	102,67	-37,52	47,3	330,94	87,8	614,16
Neef	135 068 05	370	397	365	76,8	169,87	129,12	40,74	209,9	464,34	273,6	605,39
Panzweiler	135 070 05	300	365	365	94,4	339,71	127,17	212,54	179,9	647,10	185,5	667,24
Peterswald-Löffelscheid	135 071 05	300	365	365	89,4	122,11	102,23	19,89	255,7	349,26	480,5	656,40
Pünderich	135 073 05	315	393	365	193,6	228,27	144,55	83,72	466,7	550,37	579,2	683,07
Reidenhausen	135 074 05	300	365	365	42,4	230,59	95,24	135,35	89,6	486,95	139,5	757,91
Sankt Aldegund	135 076 05	300	365	365	123,1	208,22	105,01	103,21	310,9	526,00	419,4	709,70
Schahren	135 077 05	300	365	365	138,4	340,80	104,20	236,60	242,0	595,98	306,1	754,03
Sosberg	135 080 05	300	365	365	23,5	130,37	86,92	43,44	68,2	378,89	122,2	678,75
Tellig	135 081 05	300	365	365	67,8	225,27	125,23	100,04	155,7	517,25	218,0	724,40
Walhausen	135 088 05	300	365	365	105,5	475,22	82,16	393,06	155,8	701,98	155,8	701,98
Zell (Mosel), St.	135 092 05	300	383	365	5 477,0	1 336,83	211,26	1 125,57	6 192,2	1 511,40	6 517,4	1 590,77

LK Donnersbergkreis

VG Aلسenz-Obermoschel	333 000 01	324	366	367	1 549,1	230,28	92,82	137,46	3 718,3	552,74	4 879,6	725,37
Aلسenz	333 003 01	320	365	365	470,4	276,73	92,11	184,62	949,6	558,59	1 298,0	763,52
Finkenbach-Gersweiler	333 021 01	330	368	365	55,3	188,03	98,81	89,23	163,8	556,99	192,3	653,97
Gaugrehweiler	333 023 01	320	365	365	65,3	117,85	82,42	35,43	249,6	450,62	350,3	632,31
Kalkofen	333 036 01	300	365	365	19,2	108,12	79,67	28,45	84,0	472,07	116,9	656,93
Mannweiler-Cölln	333 043 01	320	370	370	101,0	255,73	109,66	146,06	263,0	665,79	290,1	734,48
Münsterappel	333 049 01	320	365	365	99,2	212,39	88,89	123,50	281,6	603,00	335,2	717,72
Niederhausen an der Appel	333 050 01	330	368	400	28,7	124,44	82,11	42,32	104,2	450,97	164,5	712,16
Niedermoschel	333 051 01	325	365	365	42,1	83,46	74,05	9,41	194,6	385,36	318,5	630,62
Oberhausen an der Appel	333 053 01	305	365	400	13,9	90,85	85,10	5,75	77,6	507,45	92,1	601,99
Obermoschel, St.	333 054 01	350	365	365	298,0	278,80	109,00	169,81	636,5	595,40	835,7	781,72
Oberndorf	333 055 01	300	365	365	109,1	432,94	86,90	346,04	209,3	830,61	209,3	830,61
Schiersfeld	333 067 01	300	365	365	61,5	266,26	90,71	175,55	120,7	522,44	183,5	794,34

noch: T 12 Steuereinnahmen, Realsteuerhebesätze, Realsteueraufbringungskraft und Steuereinnahmekraft der Gemeinden 2016

Landkreis Verbandsgemeinde Gemeinde	Gem.- Schl.- Nr.	Realsteuer- hebesätze		Realsteueraufbringungskraft				Steuer- einnahmekraft der Gemeinden ²		Steuer- einnahmekraft der Gemeinden ² zuzüglich Schlüssel- zuweisung ³		
		Grund- steuer		insgesamt	Grund- steuer	Ge- werbe- steuer	1 000 EUR	EUR je Einw.	1 000 EUR	EUR je Einw.	1 000 EUR	EUR je Einw.
		A	B									
		%	1 000 EUR	EUR je Einw.	EUR je Einw.	EUR je Einw.	1 000 EUR	EUR je Einw.	1 000 EUR	EUR je Einw.		
noch: LK Donnersbergkreis												
Sitters	333 072 01	340	370	365	34,1	324,77	74,57	250,20	67,7	644,73	80,1	763,25
Unkenbach	333 078 01	300	365	400	52,3	248,05	98,51	149,54	108,9	516,16	136,9	648,91
Waldgrehweiler	333 079 01	365	365	365	72,6	357,50	101,87	255,64	129,5	637,92	160,3	789,47
Winterborn	333 083 01	320	365	365	26,2	146,37	89,58	56,80	77,7	433,96	115,9	647,61
VG Eisenberg (Pfalz)	333 000 02	311	366	366	4 229,4	320,51	118,39	202,12	9 100,8	689,66	9 482,0	718,55
Eisenberg (Pfalz), St.	333 019 02	320	365	365	3 282,9	352,55	121,04	231,51	6 600,4	708,81	6 979,3	749,49
Kerzenheim	333 038 02	310	375	375	455,9	216,26	104,07	112,19	1 325,2	628,64	1 326,3	629,18
Ramsen	333 060 02	300	365	365	490,6	276,26	121,49	154,77	1 175,2	661,72	1 176,3	662,36
VG Göllheim	333 000 03	334	373	377	4 315,9	363,99	125,94	238,05	8 801,3	742,29	9 456,9	797,58
Albisheim (Pfrimm)	333 001 03	335	372	383	411,9	237,98	111,56	126,42	1 025,8	592,60	1 165,1	673,06
Biedesheim	333 006 03	350	370	370	125,4	200,97	117,18	83,79	409,4	656,04	409,4	656,04
Bubenheim	333 012 03	335	372	383	986,5	2 429,82	155,58	2 274,23	1 056,7	2 602,70	1 056,7	2 602,70
Dreisen	333 017 03	335	372	383	172,6	177,73	112,87	64,86	534,9	550,87	668,7	688,71
Einselthum	333 018 03	335	372	383	112,7	141,82	119,32	22,50	473,3	595,35	515,9	648,96
Göllheim	333 026 03	320	376	370	1 765,9	467,30	141,29	326,01	3 019,6	799,06	3 241,8	857,85
Immesheim	333 032 03	335	372	383	20,8	146,82	126,25	20,58	77,6	546,33	98,1	690,60
Lautersheim	333 041 03	323	365	370	115,9	185,17	118,06	67,12	389,9	622,85	415,3	663,42
Ottersheim	333 058 03	351	389	383	95,2	247,37	111,34	136,03	284,8	739,80	284,8	739,80
Rüssingen	333 064 03	335	372	383	109,7	212,59	134,62	77,98	303,9	588,93	334,7	648,73
Standenbühl	333 074 03	335	372	383	33,5	175,53	124,38	51,15	113,1	592,33	115,7	605,99
Weitersweiler	333 081 03	320	365	370	107,8	214,77	118,15	96,62	328,5	654,43	336,3	669,84
Zellertal	333 501 03	335	372	383	257,7	216,75	116,27	100,49	783,8	659,19	814,3	684,89
VG Kirchheimbolanden	333 000 04	329	366	365	13 350,1	684,48	125,11	559,38	20 347,0	1 043,22	21 451,8	1 099,87
Bennhausen	333 005 04	330	365	365	18,7	119,28	117,34	1,94	100,4	639,66	106,5	678,21
Bischheim	333 007 04	330	365	365	275,1	343,41	119,20	224,21	573,7	716,23	573,7	716,23
Bolanden	333 010 04	320	365	365	367,1	148,92	98,94	49,98	1 393,6	565,36	1 515,0	614,62
Dannenfels	333 013 04	330	365	365	46,7	54,64	139,03	-84,39	446,9	523,27	446,9	523,27
Gauersheim	333 022 04	330	365	365	143,7	239,16	102,89	136,27	394,0	655,64	394,0	655,64
Ilbesheim	333 031 04	330	365	365	87,5	147,77	113,92	33,85	337,0	569,28	396,5	669,80
Jakobsweiler	333 035 04	330	365	365	25,4	98,47	93,91	4,56	137,0	530,91	178,5	691,80
Kirchheimbolanden, St.	333 039 04	330	365	365	11 250,7	1 434,85	147,34	1 287,51	13 429,6	1 712,75	13 885,6	1 770,90
Kriegsfeld	333 040 04	330	365	365	166,8	160,66	104,68	55,98	535,0	515,39	706,7	680,82
Marnheim	333 045 04	330	365	365	387,9	231,85	113,12	118,73	1 006,8	601,79	1 158,7	692,57
Morschheim	333 047 04	330	365	365	169,4	226,17	115,76	110,40	520,4	694,80	520,4	694,80
Mörsfeld	333 046 04	330	365	365	71,5	155,08	103,76	51,33	294,6	639,03	294,6	639,03
Oberwiesen	333 056 04	370	400	365	50,6	101,02	95,07	5,96	248,2	495,37	315,4	629,47
Orbis	333 057 04	330	365	365	129,0	182,98	101,70	81,29	420,1	595,92	432,4	613,38
Rittersheim	333 062 04	330	365	365	41,6	241,58	143,56	98,02	120,9	703,16	123,4	717,24
Stetten	333 076 04	330	365	365	118,6	186,47	123,02	63,45	388,7	611,13	403,5	634,43
VG Rockenhausen	333 000 05	340	370	379	11 507,9	1 057,03	123,43	933,60	14 042,4	1 289,84	15 219,2	1 397,93
Bayerfeld-Steckweiler	333 004 05	300	365	365	68,5	176,06	102,68	73,38	220,6	567,16	261,0	670,88
Bisterschied	333 008 05	320	365	365	243,4	1 018,38	99,85	918,54	282,7	1 182,75	340,7	1 425,54
Dielkirchen	333 014 05	330	365	365	56,5	116,17	96,40	19,77	212,5	437,26	321,6	661,69
Dörrmoschel	333 016 05	300	370	370	13,4	96,60	80,30	16,30	59,6	428,68	99,9	718,98
Gehrweiler	333 024 05	360	385	370	81,7	249,19	133,14	116,05	211,7	645,49	231,6	706,07
Gerbach	333 025 05	340	365	365	103,1	196,47	104,40	92,07	272,0	518,03	332,2	632,68
Gundersweiler	333 028 05	340	375	370	86,8	168,31	120,03	48,28	281,0	544,49	352,3	682,78
Imweiler	333 034 05	370	370	370	89,5	167,55	114,72	52,83	281,8	527,76	341,1	638,75
Katzenbach	333 037 05	340	370	370	73,0	136,50	90,59	45,91	264,2	493,74	344,1	643,23
Ransweiler	333 061 05	350	370	365	40,9	166,22	93,57	72,65	125,5	510,28	158,2	643,20
Rathskirchen	333 201 05	340	370	370	16,1	92,88	72,82	20,06	91,3	527,71	120,2	694,62
Reichsthal	333 202 05	360	385	370	9,5	105,97	101,29	4,68	34,6	384,82	63,7	708,26
Rockenhausen, St.	333 502 05	370	370	380	10 432,2	1 967,59	145,28	1 822,31	11 055,6	2 085,18	11 331,1	2 137,14
Ruppertsecken	333 065 05	340	365	365	46,7	130,37	103,71	26,65	148,9	415,92	239,4	668,69
Sankt Alban	333 066 05	340	375	370	14,9	52,09	95,40	-43,31	115,2	402,70	153,8	537,66
Schönborn	333 068 05	340	370	365	17,9	136,68	98,79	37,89	70,6	538,60	82,9	632,86
Seelen	333 203 05	310	365	365	18,0	119,01	112,85	6,16	57,6	381,14	115,6	765,39
Stahlberg	333 073 05	380	380	365	47,5	306,58	84,30	222,28	93,2	601,01	120,4	776,72

Landkreis Verbandsgemeinde Gemeinde	Gem.- Schl.- Nr.	Realsteuer- hebesätze		Realsteueraufbringungskraft				Steuer- einnahmekraft der Gemeinden ²		Steuer- einnahmekraft der Gemeinden ² zuzüglich Schlüssel- zuweisung ³		
		Grund- steuer	Ge- wer- be- steuer	insgesamt		Grund- steuer	Ge- wer- be- steuer	1 000 EUR	EUR je Einw.	1 000 EUR	EUR je Einw.	
				A	B							1 000 EUR
		%		1 000 EUR	EUR je Einw.	EUR je Einw.	EUR je Einw.	1 000 EUR	EUR je Einw.	1 000 EUR	EUR je Einw.	
noch: LK Donnersbergkreis												
Teschenmoschel	333 077 05	300	365	365	15,1	129,38	99,16	30,22	65,2	557,50	76,6	654,43
Würzweiler	333 084 05	340	380	365	33,1	177,20	94,73	82,47	98,8	528,24	132,9	710,58
VG Winnweiler	333 000 06	303	366	365	4 765,8	363,05	131,59	231,46	9 587,8	730,39	10 330,7	786,98
Börrstadt	333 009 06	300	365	365	201,7	218,32	127,25	91,07	544,0	588,76	648,7	702,06
Breunigweiler	333 011 06	300	365	365	118,9	277,24	122,92	154,32	319,2	744,02	324,0	755,33
Falkenstein	333 020 06	325	390	365	50,9	259,90	201,90	58,00	125,3	639,34	125,3	639,34
Gonbach	333 027 06	320	365	365	79,4	166,18	127,85	38,33	311,3	651,22	324,8	679,40
Höringen	333 030 06	300	365	365	134,1	209,81	132,70	77,11	386,5	604,78	444,1	694,98
Imsbach	333 033 06	310	365	365	194,3	214,88	125,20	89,68	547,9	606,06	586,9	649,24
Lohnsfeld	333 042 06	300	365	365	321,7	350,08	157,11	192,97	657,2	715,15	668,2	727,11
Münchweiler an der Alsenz	333 048 06	300	365	365	90,4	75,77	7,77	67,99	543,6	455,62	567,4	475,61
Schweisweiler	333 069 06	320	370	365	62,3	182,75	118,77	63,98	161,0	472,27	185,9	545,01
Sippersfeld	333 071 06	300	365	365	186,2	166,83	125,22	41,62	667,7	598,26	722,5	647,44
Steinbach am Donnersberg	333 075 06	300	365	365	79,9	109,28	111,09	-1,82	351,1	480,35	483,1	660,84
Wartenberg-Rohrbach	333 080 06	300	365	365	163,8	350,82	180,30	170,52	362,1	775,31	368,5	789,12
Winnweiler	333 503 06	300	365	365	3 082,1	643,44	158,47	484,97	4 611,0	962,63	4 881,3	1 019,06
LK Eifelkreis Bitburg-Prüm												
Bitburg, St.	232 018 00	400	400	365	20 528,8	1 428,79	226,82	1 201,97	23 296,5	1 621,42	24 143,1	1 680,34
VG Arzfeld	232 000 01	471	497	390	2 575,8	272,63	76,44	196,20	4 730,2	500,66	6 674,2	706,41
Arzfeld	232 201 01	500	500	400	578,8	422,80	87,47	335,32	894,9	653,69	995,4	727,12
Dackscheid	232 211 01	500	500	380	17,4	143,42	62,01	81,41	49,3	407,47	78,1	645,23
Dahren	232 212 01	530	530	400	49,7	153,44	64,46	88,98	98,1	302,72	232,7	718,29
Daleiden	232 213 01	510	510	400	186,3	218,71	76,01	142,69	318,5	373,83	621,2	729,14
Dasburg	232 214 01	530	530	380	28,1	125,02	69,69	55,33	74,7	331,95	134,0	595,43
Eilscheid	232 217 01	500	500	380	2,6	57,59	57,59	-	8,4	183,48	34,0	739,67
Eschfeld	232 220 01	500	500	380	24,2	124,99	65,79	59,20	65,6	338,08	124,3	640,69
Euscheid	232 221 01	400	650	380	0,9	6,34	59,46	-53,12	38,6	287,70	58,4	436,16
Großkampfenberg	232 229 01	500	500	380	27,2	183,66	78,34	105,32	57,8	390,51	92,1	622,00
Hargarten	232 233 01	400	400	380	46,6	523,60	72,28	451,31	60,7	682,07	61,1	686,33
Harspelt	232 234 01	500	500	380	11,5	146,19	76,42	69,77	29,1	367,96	44,8	567,28
Herzfeld	232 240 01	450	450	380	9,9	260,42	72,50	187,92	13,7	360,89	28,1	740,08
Irrhausen	232 245 01	500	500	380	36,9	175,94	77,09	98,85	110,0	523,57	145,8	694,25
Jucken	232 246 01	500	500	380	41,1	222,32	68,88	153,44	69,5	375,77	128,7	695,59
Kesfeld	232 247 01	370	370	352	3,6	48,20	83,15	-34,95	26,1	352,53	47,2	637,80
Kickshausen	232 248 01	500	500	380	2,9	55,98	55,98	-	7,9	154,04	29,5	579,20
Kinzenburg	232 249 01	500	500	380	3,1	62,59	62,59	-	28,7	585,16	30,6	623,92
Krautscheid	232 253 01	450	450	380	36,2	158,21	82,07	76,14	92,8	405,40	138,0	602,42
Lambertsberg	232 254 01	500	500	380	83,1	227,04	75,50	151,54	195,2	533,47	274,6	750,18
Lascheid	232 255 01	470	470	380	4,4	58,17	58,17	-	28,4	378,71	52,6	701,63
Lauperath	232 258 01	450	450	380	20,9	193,15	80,95	112,19	49,3	456,24	62,9	582,36
Leidenborn	232 259 01	450	450	380	87,1	410,89	67,97	342,92	121,9	575,19	145,9	688,22
Lichtenborn	232 260 01	380	410	380	69,3	227,10	77,36	149,74	126,6	415,10	206,6	677,48
Lierfeld	232 261 01	400	400	380	68,1	830,61	77,82	752,79	90,0	1 097,35	90,0	1 097,35
Lünebach	232 262 01	480	480	380	185,0	325,69	92,00	233,69	381,1	670,96	381,1	670,96
Lütz kampen	232 263 01	500	500	380	114,3	315,65	60,95	254,70	178,4	492,77	224,9	621,27
Manderscheid	232 264 01	400	400	380	8,5	160,21	79,94	80,26	22,1	416,30	38,8	731,83
Mauel	232 267 01	400	350	380	5,2	80,86	80,25	0,61	30,2	472,45	40,7	636,38
Merlscheid	232 270 01	500	500	380	4,6	121,50	71,21	50,29	23,7	622,50	25,1	659,21
Niederpierscheid	232 277 01	450	500	380	2,2	67,56	67,56	-	5,1	160,31	24,0	749,19
Oberpierscheid	232 285 01	490	490	380	16,4	47,95	52,03	-4,07	97,6	285,38	224,2	655,56
Olmscheid	232 287 01	450	450	380	44,5	290,53	77,93	212,60	71,7	468,59	80,2	524,12
Pintesfeld	232 291 01	500	500	380	11,9	228,69	68,94	159,75	22,1	425,08	36,4	700,83
Plütscheid	232 293 01	450	450	380	71,8	246,05	65,30	180,75	160,4	549,17	166,7	570,82
Preisfeld	232 294 01	500	500	380	7,8	46,12	63,10	-16,98	24,9	146,55	108,3	637,34
Reiff	232 297 01	450	450	380	4,5	91,63	94,47	-2,84	19,1	390,41	35,6	727,53
Reipeldingen	232 298 01	500	500	380	10,4	148,23	66,73	81,50	20,0	286,09	52,4	749,04
Roscheid	232 301 01	450	450	380	4,6	70,42	73,80	-3,38	20,4	313,85	41,0	630,37

Landkreis Verbandsgemeinde Gemeinde	Gem.- Schl.- Nr.	Realsteuer- hebesätze		Realsteueraufbringungskraft				Steuer- einnahmekraft der Gemeinden ²		Steuer- einnahmekraft der Gemeinden ² zuzüglich Schlüssel- zuweisung ³		
		Grund- steuer	Ge- wer- be- steuer	insgesamt		Grund- steuer	Ge- wer- be- steuer	1 000 EUR	EUR je Einw.	1 000 EUR	EUR je Einw.	
				A	B							EUR je Einw.
		%		1 000 EUR	EUR je Einw.	EUR je Einw.	EUR je Einw.	1 000 EUR	EUR je Einw.	1 000 EUR	EUR je Einw.	
Sengerich	232 309 01	450	450	380	1,2	60,30	60,30	-	5,0	249,45	10,4	519,55
Sevenig (Our)	232 310 01	400	400	380	4,6	81,34	81,34	-	16,3	291,71	40,4	721,07
Strickscheid	232 315 01	250	300	380	186,0	6 644,14	119,79	6 524,36	166,5	5 946,54	166,5	5 946,54
Üttfeld	232 333 01	500	500	400	129,6	330,65	94,16	236,49	230,9	589,04	284,8	726,60
Waxweiler	232 322 01	550	550	400	322,9	299,84	80,48	219,36	579,0	537,57	836,0	776,23
VG Bitburger Land	232 000 08	416	456	383	6 667,0	265,26	87,25	178,01	13 434,4	534,51	18 904,7	752,16
Badem	232 007 08	500	500	380	412,9	348,40	100,56	247,84	792,6	668,87	829,8	700,23
Balesfeld	232 203 08	500	450	400	21,6	92,88	64,69	28,20	77,1	330,93	158,0	678,21
Baustert	232 009 08	450	450	380	94,2	202,91	117,80	85,11	214,0	461,21	365,3	787,23
Bettingen	232 013 08	550	550	380	164,4	164,03	69,80	94,23	392,4	391,60	605,5	604,25
Bickendorf	232 014 08	365	365	380	65,8	126,71	65,86	60,85	235,8	454,37	353,9	681,95
Biersdorf am See	232 015 08	450	450	380	299,6	542,75	261,03	281,72	444,9	805,98	536,0	970,96
Birtlingen	232 017 08	300	370	350	12,8	291,25	116,93	174,32	32,9	747,05	43,4	986,66
Brecht	232 020 08	400	400	380	43,0	178,56	46,60	131,96	112,6	467,41	152,3	631,80
Brimingen	232 021 08	420	420	380	60,9	676,71	113,37	563,34	69,7	774,96	78,0	866,79
Burbach	232 210 08	500	500	380	98,3	145,26	89,93	55,33	315,2	465,60	483,5	714,14
Dahlem	232 024 08	400	400	380	22,6	82,33	53,98	28,35	108,5	394,60	206,4	750,51
Dockendorf	232 026 08	380	380	380	51,1	234,23	71,52	162,71	94,2	431,99	151,7	695,72
Dudeldorf	232 027 08	500	500	380	1 008,2	872,18	92,50	779,68	1 200,5	1 038,53	1 234,7	1 068,05
Echtershausen	232 029 08	400	400	380	9,4	88,23	65,65	22,58	41,7	393,62	70,5	665,50
Enhlenz	232 030 08	450	450	380	42,6	104,09	68,38	35,71	143,4	350,60	281,3	687,86
Enzen	232 032 08	400	400	400	1,7	48,36	48,36	-	7,6	211,03	27,9	774,31
Eßlingen	232 034 08	330	370	365	-46,2	-502,70	101,68	-604,38	-12,2	-132,99	-3,1	-33,50
Etteldorf	232 035 08	400	400	400	2,2	85,46	85,46	-	13,7	527,19	17,4	668,15
Feilsdorf	232 036 08	500	500	450	2,4	77,39	77,39	-	6,2	198,42	19,6	631,39
Fließem	232 039 08	480	480	380	178,7	269,99	91,94	178,05	371,9	561,73	496,7	750,36
Gindorf	232 043 08	380	450	380	41,7	132,34	76,46	55,88	141,7	449,74	201,4	639,42
Gondorf	232 044 08	380	380	380	40,9	142,85	97,79	45,05	123,8	432,72	204,6	715,32
Gransdorf	232 228 08	400	400	380	36,0	110,65	96,42	14,23	131,7	405,09	218,1	671,04
Halsdorf	232 045 08	350	350	380	37,0	355,29	77,44	277,85	49,6	476,65	93,9	902,83
Hamm	232 046 08	400	400	380	22,0	87,20	157,32	720,88	21,6	864,20	21,6	864,20
Heilenbach	232 048 08	320	365	380	6,8	56,89	73,82	-16,93	38,9	326,75	76,1	639,45
Hisel	232 052 08	500	500	500	7,5	747,50	150,00	597,50	9,8	976,80	9,8	976,80
Hütterscheid	232 057 08	450	450	380	17,2	97,88	72,55	25,33	49,3	280,32	127,2	722,75
Hüttingen an der Kyll	232 058 08	450	450	420	82,0	241,75	55,87	185,88	175,1	516,65	276,6	815,93
Idenheim	232 060 08	400	400	380	60,0	137,98	46,55	91,43	222,4	511,25	309,0	710,33
Idesheim	232 061 08	370	370	380	30,1	74,15	74,15	-	158,4	390,03	270,0	665,03
Ingendorf	232 062 08	400	400	380	13,7	62,69	51,00	11,69	91,4	419,04	143,3	657,20
Kyllburg, St.	232 070 08	400	575	385	230,3	259,32	121,45	137,87	512,4	577,08	677,5	762,90
Kyllburgweiler	232 071 08	270	320	330	9,3	94,26	94,26	-	25,0	252,71	71,3	720,57
Ließem	232 074 08	380	380	380	15,1	188,56	85,79	102,78	30,5	381,20	38,6	482,43
Malberg	232 075 08	400	660	380	63,1	108,90	65,55	43,35	198,0	341,96	397,3	686,22
Malbergweich	232 076 08	450	450	365	173,2	509,54	192,67	316,87	307,0	902,86	312,7	919,59
Meckel	232 077 08	380	380	380	120,3	296,41	85,70	210,71	192,2	473,34	328,4	808,79
Messerich	232 079 08	435	435	365	177,3	306,25	72,06	234,19	324,3	560,12	444,5	767,64
Metterich	232 081 08	400	400	400	131,3	237,83	80,29	157,55	317,4	575,01	404,8	733,29
Mülbach	232 083 08	500	500	380	0,3	3,36	55,20	-51,85	24,0	230,36	71,4	686,68
Nattenheim	232 086 08	380	380	380	77,8	138,73	70,02	68,70	240,6	428,86	392,1	698,94
Neidenbach	232 087 08	500	500	380	109,9	126,37	73,65	52,72	373,0	428,70	600,1	689,73
Neuheilenbach	232 273 08	400	450	380	14,0	56,54	80,02	-23,47	68,7	278,33	156,8	634,74
Niederstedem	232 091 08	350	350	450	292,0	1 149,44	82,13	1 067,31	307,2	1 209,47	308,7	1 215,44
Niederweiler	232 092 08	400	400	420	7,9	90,28	68,35	21,93	35,8	407,17	55,4	630,03
Oberkail	232 282 08	400	450	370	148,2	252,88	98,87	154,01	310,2	529,28	443,6	756,96
Oberstedem	232 097 08	400	400	400	25,5	354,26	164,96	189,31	49,0	681,11	55,2	766,24
Oberweiler	232 098 08	450	450	400	33,9	218,81	90,55	128,25	93,4	602,76	116,9	754,31
Oberweis	232 099 08	450	450	400	90,1	155,96	86,69	69,27	200,1	346,23	440,8	762,71
Oldorf	232 100 08	400	400	380	8,0	75,88	75,88	-	33,0	313,88	73,2	697,53
Orsfeld	232 101 08	400	450	360	7,9	45,32	84,91	-39,60	56,2	323,12	101,6	583,69
Pickließem	232 105 08	600	600	380	124,3	430,01	94,48	335,53	211,6	732,29	274,0	948,21
Rittersdorf	232 109 08	400	400	365	466,7	324,55	82,34	242,20	916,2	637,13	1 026,0	713,52
Röhl	232 111 08	450	450	380	66,4	157,63	71,78	85,85	197,7	469,59	305,5	725,73

Landkreis Verbandsgemeinde Gemeinde	Gem.- Schl.- Nr.	Realsteuer- hebesätze			Realsteueraufbringungskraft				Steuer- einnahmekraft der Gemeinden ²		Steuer- einnahmekraft der Gemeinden ² zuzüglich Schlüssel- zuweisung ³	
		Grund- steuer		Ge- wer- be- steuer	insgesamt		Grund- steuer	Ge- wer- be- steuer	1 000 EUR	EUR je Einw.	1 000 EUR	EUR je Einw.
		A	B		1 000 EUR	EUR je Einw.						
		%			1 000 EUR	EUR je Einw.	EUR je Einw.	EUR je Einw.	1 000 EUR	EUR je Einw.	1 000 EUR	EUR je Einw.
Sankt Thomas	232 113 08	500	500	380	57,1	226,44	87,48	138,96	119,5	474,34	174,7	693,21
Scharbillig	232 115 08	450	450	365	158,2	2 292,03	233,75	2 058,28	163,9	2 375,33	164,7	2 386,32
Schleid	232 118 08	500	500	380	9,5	26,47	67,01	-40,54	109,6	306,12	214,2	598,42
Seffern	232 119 08	450	450	380	45,9	146,97	62,83	84,14	130,9	419,42	230,8	739,79
Sefferweich	232 120 08	400	400	400	36,2	157,28	83,87	73,41	104,3	453,34	173,2	753,23
Seinsfeld	232 306 08	380	400	360	21,5	139,71	94,69	45,02	66,2	429,91	103,0	668,84
Steinborn	232 313 08	260	290	330	41,5	219,65	124,21	95,44	91,6	484,69	148,3	784,53
Stockem	232 124 08	500	500	360	-1,0	-10,84	72,91	-83,75	16,4	183,99	56,8	638,57
Sülm	232 125 08	450	450	380	74,2	169,86	63,11	106,76	200,3	458,36	312,0	713,92
Trimport	232 126 08	450	450	450	38,2	134,49	59,79	74,70	134,2	472,54	193,4	680,92
Usch	232 129 08	400	400	380	13,2	222,95	66,07	156,88	28,1	476,49	47,3	802,03
Wettlingen	232 133 08	450	450	600	3,6	79,62	79,62	-	14,6	324,00	27,2	605,53
Wiersdorf	232 134 08	330	330	350	28,2	96,00	58,39	37,60	116,5	396,35	193,1	656,88
Wilsecker	232 135 08	380	450	380	62,6	308,54	59,18	249,36	101,8	501,43	173,8	856,15
Wißmannsdorf	232 501 08	440	440	380	494,5	626,70	76,07	550,63	686,8	870,43	835,4	1 058,78
Wolsfeld	232 137 08	365	365	370	236,1	234,25	84,43	149,82	414,6	411,32	620,4	615,44
Zendscheid	232 331 08	300	450	360	14,0	115,60	98,62	16,98	35,3	291,99	79,8	659,31
VG Prüm	232 000 06	350	411	378	17 093,8	797,81	109,87	687,94	22 471,4	1 048,79	25 251,9	1 178,56
Auw bei Prüm	232 202 06	400	450	380	293,6	451,76	104,85	346,91	452,3	695,90	549,6	845,49
Bleialf	232 206 06	450	450	380	424,5	340,41	101,19	239,22	751,1	602,29	918,1	736,22
Brandscheid	232 207 06	300	340	350	26,4	82,20	97,19	-14,98	144,0	448,74	180,8	563,22
Buchet	232 208 06	300	365	350	12,8	55,34	73,31	-17,97	72,0	310,28	136,7	589,08
Büdesheim	232 209 06	400	400	380	47,8	88,42	66,02	22,40	259,0	478,69	370,7	685,15
Dingdorf	232 216 06	300	365	365	54,1	582,05	103,04	479,01	82,6	888,57	103,6	1 114,37
Feuerscheid	232 222 06	300	365	350	55,2	164,89	64,70	100,19	147,5	440,34	227,4	678,91
Fleringen	232 223 06	300	365	365	117,3	333,34	97,32	236,02	204,7	581,49	227,3	645,68
Giesdorf	232 224 06	330	365	380	24,9	181,66	86,18	95,49	77,5	565,80	77,5	565,80
Gondenbrett	232 227 06	400	400	380	58,2	129,24	70,65	58,60	192,4	427,56	306,6	681,38
Großlangenfeld	232 230 06	330	365	350	8,8	73,17	73,17	-	27,4	228,38	75,0	625,18
Habscheid	232 231 06	300	365	380	236,9	374,80	69,48	305,32	358,6	567,40	485,2	767,77
Heckhuscheid	232 236 06	300	365	350	21,8	140,46	85,30	55,16	55,6	358,83	101,9	657,61
Heisdorf	232 238 06	300	365	350	11,8	108,86	75,58	33,28	40,4	374,47	71,6	663,37
Hersdorf	232 332 06	400	400	380	73,9	182,13	81,01	101,11	198,4	488,76	256,8	632,48
Kleinlangenfeld	232 250 06	300	340	350	33,9	233,61	74,08	159,54	79,5	547,96	99,7	687,32
Lasel	232 256 06	300	365	350	49,7	155,18	60,39	94,79	140,0	437,65	205,0	640,50
Masthorn	232 265 06	300	365	350	5,6	98,70	98,70	-	19,4	339,89	39,1	686,56
Matzerath	232 266 06	300	365	365	19,5	347,52	117,64	229,88	28,0	500,11	32,8	586,25
Mützenich	232 271 06	300	365	350	9,5	85,97	89,41	-3,44	41,0	369,52	70,6	636,35
Neuendorf	232 272 06	300	365	380	26,7	246,99	119,11	127,88	79,0	731,40	79,0	731,40
Niederlauch	232 276 06	300	365	365	3,2	85,14	85,14	-	8,5	230,43	26,9	726,38
Nimshuscheid	232 279 06	400	400	380	41,6	139,96	74,61	65,35	139,5	469,58	200,4	674,73
Nimsreuland	232 280 06	300	340	350	37,5	390,64	84,73	305,91	71,7	746,42	85,3	888,39
Oberlascheid	232 283 06	300	365	350	43,5	334,85	86,38	248,46	79,0	607,59	93,1	715,83
Oberlauch	232 284 06	300	365	380	43,2	720,58	102,22	618,37	51,6	859,93	63,1	1 051,25
Olzheim	232 288 06	500	500	380	211,5	379,68	88,76	290,91	366,3	657,54	401,5	720,77
Orlenbach	232 290 06	400	400	380	40,1	183,96	73,05	110,91	124,1	569,13	147,9	678,22
Pittenbach	232 292 06	300	365	380	138,6	1 307,18	146,58	160,59	188,3	1 776,27	188,3	1 776,27
Pronsfeld	232 295 06	400	400	380	550,4	617,72	91,20	526,52	941,2	1 056,37	942,7	1 058,07
Prüm, St.	232 296 06	400	435	380	7 034,2	1 290,45	141,88	1 148,57	8 295,5	1 521,83	8 675,4	1 591,52
Rommersheim	232 300 06	300	365	350	129,6	196,37	68,76	127,61	396,2	600,33	474,2	718,52
Roth bei Prüm	232 302 06	300	340	350	432,1	964,59	70,35	894,25	480,8	1 073,27	480,8	1 073,27
Schönecken	232 304 06	450	450	380	1 051,7	716,92	101,88	615,04	1 401,6	955,45	1 465,7	999,14
Schwirzheim	232 305 06	350	370	370	36,4	84,40	67,16	17,23	185,1	429,44	259,3	601,68
Seiwerath	232 307 06	300	365	350	22,0	136,35	68,24	68,11	56,6	351,52	96,4	598,81
Sellerich	232 308 06	300	340	350	71,6	234,86	79,94	154,92	141,8	465,06	230,1	754,26
Wallersheim	232 318 06	300	365	350	132,1	176,13	82,87	93,25	353,5	471,33	538,6	718,07
Watzerath	232 320 06	450	450	380	26,0	61,83	52,17	9,66	161,4	384,35	276,6	658,68
Wawern	232 321 06	300	340	350	18,2	64,42	61,13	3,29	93,8	331,31	191,2	675,61
Weinsheim	232 226 06	350	365	380	5 213,2	5 136,12	233,73	4 902,38	5 043,5	4 968,99	5 043,9	4 969,37
Winringen	232 327 06	300	365	380	29,5	414,83	71,56	343,27	39,4	554,75	64,8	912,25
Winterscheid	232 328 06	300	365	350	9,0	57,88	60,25	-2,37	45,4	292,66	103,6	668,26

Landkreis Verbandsgemeinde Gemeinde	Gem.- Schl.- Nr.	Realsteuer- hebesätze			Realsteueraufbringungskraft				Steuer- einnahmekraft der Gemeinden ²		Steuer- einnahmekraft der Gemeinden ² zuzüglich Schlüssel- zuweisung ³	
		Grund- steuer		Ge- wer- be- steuer	insgesamt		Grund- steuer	Ge- wer- be- steuer	Steuer- einnahmekraft der Gemeinden ²	Steuer- einnahmekraft der Gemeinden ²	1 000 EUR	EUR je Einw.
		A	B		1 000 EUR	EUR je Einw.						
		%			1 000 EUR	EUR je Einw.	EUR je Einw.	EUR je Einw.	1 000 EUR	EUR je Einw.	1 000 EUR	EUR je Einw.
Winterspelt	232 329 06	450	450	380	165,8	197,18	69,68	127,50	356,2	423,52	587,2	698,25
VG Speicher	232 000 07	470	496	380	2 510,6	300,92	112,73	188,19	4 943,6	592,55	6 423,9	769,97
Auw an der Kyll	232 006 07	500	518	380	11,5	93,80	88,65	5,15	55,4	450,54	87,0	707,58
Beilingen	232 010 07	350	450	380	288,2	725,93	102,55	623,38	391,0	984,84	398,2	1 002,99
Herforst	232 050 07	450	450	380	288,7	243,21	90,66	152,55	642,5	541,30	875,5	737,61
Hosten	232 055 07	500	500	380	31,4	171,38	52,78	118,61	75,9	414,56	138,7	757,84
Orenhofen	232 289 07	500	500	380	126,2	98,54	87,04	11,50	539,4	421,07	833,2	650,46
Philippsheim	232 104 07	400	400	380	21,7	224,02	83,11	140,91	59,9	617,38	76,0	783,49
Preist	232 107 07	400	430	380	68,7	90,03	60,42	29,61	294,1	385,41	510,1	668,59
Spangdahlem	232 311 07	550	550	380	393,1	428,26	164,67	263,59	641,3	698,54	849,1	924,90
Speicher, St.	232 123 07	500	500	380	1 281,0	377,44	134,00	243,44	2 244,2	661,23	2 656,0	782,56
VG Südeifel	232 000 05	426	479	379	5 517,5	288,53	94,26	194,27	8 744,6	457,28	13 902,8	727,02
Affler	232 001 05	500	500	400	-8,0	-287,43	61,36	-348,79	-0,1	-5,14	6,6	237,18
Alsdorf	232 002 05	400	400	350	34,1	73,87	60,41	13,47	139,6	302,06	351,0	759,73
Altscheid	232 003 05	400	400	380	10,0	106,46	65,64	40,82	29,2	310,88	78,9	839,62
Ammeldingen an der Our	232 004 05	360	460	450	4,0	146,30	146,30	-	11,9	440,26	14,3	528,93
Ammeldingen bei Neuerburg	232 005 05	450	500	380	42,3	163,18	84,69	78,48	101,8	393,17	196,8	759,97
Bauler	232 008 05	300	365	380	37,9	499,28	119,32	379,96	44,9	591,32	47,4	624,28
Berkoth	232 011 05	450	450	380	7,7	92,88	92,88	-	33,4	402,94	60,1	723,77
Berscheid	232 012 05	320	365	380	11,5	194,20	74,61	119,59	23,2	392,54	46,8	792,78
Biesdorf	232 016 05	400	450	380	17,1	73,11	65,09	8,02	58,7	250,68	150,3	642,23
Bollendorf	232 019 05	470	470	380	704,7	418,49	108,09	310,40	910,0	540,38	1 411,9	838,40
Burg	232 022 05	300	365	400	-55,9	-2150,23	100,73	-2250,96	-35,9	-1379,23	-35,9	-1379,23
Dauwelschhausen	232 025 05	340	450	380	6,4	77,73	77,73	-	12,3	149,54	60,6	738,70
Echternacherbrück	232 028 05	580	450	380	185,8	213,60	123,58	90,02	291,9	335,50	598,4	687,77
Eisenach	232 218 05	430	430	380	100,2	279,14	70,91	208,24	183,0	509,74	290,7	809,68
Emmelbaum	232 031 05	450	500	380	5,0	73,74	73,74	-	15,8	232,19	49,1	722,31
Ernzen	232 033 05	450	450	380	53,6	133,11	77,36	55,74	127,7	316,86	259,4	643,62
Ferschweiler	232 037 05	500	500	390	132,0	134,15	60,29	73,86	231,5	235,29	651,3	661,91
Fischbach-Oberraden	232 038 05	400	400	380	8,0	121,17	82,97	38,20	19,5	295,58	51,8	785,42
Geichlingen	232 040 05	300	370	375	491,8	1 211,39	114,81	1 096,58	482,0	1 187,18	482,0	1 187,18
Gemünd	232 041 05	500	500	350	4,2	121,20	105,43	15,77	7,7	219,63	21,6	617,63
Gentingen	232 042 05	500	500	400	24,0	342,76	103,06	239,70	28,7	409,86	64,2	916,47
Gilzem	232 225 05	475	475	380	117,1	267,31	56,61	210,71	222,7	508,50	334,4	763,46
Heilbach	232 047 05	450	450	380	18,2	131,15	68,92	62,23	31,7	228,19	101,9	733,19
Herbstmühle	232 049 05	500	500	380	1,8	121,47	113,47	8,00	2,4	162,20	15,3	1 020,47
Holsthum	232 053 05	450	450	400	61,1	95,17	70,86	24,31	194,6	303,05	435,6	678,53
Hommerdingen	232 054 05	340	350	380	4,4	67,46	67,46	-	8,3	127,45	47,6	732,69
Hütten	232 056 05	340	350	400	19,2	426,07	78,93	347,13	25,2	559,20	30,2	672,16
Hüttingen bei Lahr	232 059 05	400	450	380	8,4	60,20	58,08	2,12	33,2	237,06	98,1	700,58
Irrel	232 063 05	500	500	380	674,2	439,23	130,66	308,57	996,0	648,85	1 155,2	752,60
Karlshausen	232 064 05	500	500	380	55,4	144,17	90,29	53,89	117,2	305,31	234,9	611,66
Kaschenbach	232 065 05	400	400	380	-0,9	-14,80	80,93	-95,73	17,3	288,62	28,4	472,67
Keppeshausen	232 066 05	550	550	400	1,5	96,67	96,67	-	3,2	213,87	3,5	234,33
Körperich	232 067 05	500	500	380	516,5	467,83	88,80	379,03	669,9	606,75	772,8	699,99
Koxhausen	232 068 05	500	500	380	32,2	285,17	71,78	213,39	43,2	382,61	50,1	443,75
Kruchten	232 069 05	500	500	380	39,5	98,07	84,75	13,31	79,2	196,44	262,3	650,87
Lahr	232 072 05	500	500	380	30,2	142,47	72,88	69,59	68,7	323,86	146,1	689,25
Leimbach	232 073 05	320	365	380	24,9	421,34	94,15	327,19	27,9	473,58	48,4	819,58
Menningen	232 078 05	525	525	400	12,7	70,00	70,00	-	58,1	319,34	113,5	623,47
Mettendorf	232 080 05	500	500	380	476,5	425,07	120,27	304,80	717,3	639,90	777,0	693,12
Minden	232 082 05	500	500	380	131,8	544,53	199,60	344,93	165,4	683,60	165,4	683,60
Muxerath	232 084 05	300	365	380	4,7	87,83	87,83	-	15,4	291,25	36,4	686,55
Nasingen	232 085 05	420	420	380	4,5	118,63	64,18	54,45	15,5	408,97	26,2	690,32
Neuerburg, St.	232 088 05	400	536	380	732,7	464,05	113,77	350,28	1 051,2	665,73	1 187,7	752,16
Niedergeckler	232 089 05	400	450	380	2,8	50,67	53,76	-3,09	11,7	213,24	36,3	660,47
Niederraden	232 090 05	380	380	380	3,8	78,85	78,85	-	18,8	391,48	31,3	652,77
Niederweis	232 093 05	450	450	380	35,2	138,77	87,86	50,91	78,9	310,80	153,4	603,89
Niehl	232 094 05	450	450	380	27,9	376,73	71,53	305,20	46,9	633,77	72,1	974,16
Nusbaum	232 095 05	340	365	365	154,4	343,11	97,08	246,03	217,1	482,47	388,8	864,09

Landkreis Verbandsgemeinde Gemeinde	Gem.- Schl.- Nr.	Realsteuer- hebesätze			Realsteueraufbringungskraft				Steuer- einnahmekraft der Gemeinden ²		Steuer- einnahmekraft der Gemeinden ² zuzüglich Schlüssel- zuweisung ³	
		Grund- steuer		Ge- wer- be- steuer	insgesamt		Grund- steuer	Ge- wer- be- steuer	1 000 EUR	EUR je Einw.	1 000 EUR	EUR je Einw.
		A	B		1 000 EUR	EUR je Einw.						
		%			1 000 EUR	EUR je Einw.	EUR je Einw.	EUR je Einw.	1 000 EUR	EUR je Einw.	1 000 EUR	EUR je Einw.

noch: LK Eifelkreis Bitburg-Prüm

Obergeckler	232 096 05	400	400	380	10,7	61,42	61,42	-	37,8	217,47	111,8	642,63
Peffingen	232 103 05	365	365	365	27,3	121,68	92,32	29,36	73,3	327,12	159,6	712,33
Plascheid	232 106 05	500	500	380	5,1	66,48	85,29	-18,81	25,9	336,90	48,9	634,65
Prümzurley	232 108 05	450	400	380	112,8	213,61	68,55	145,06	212,6	402,63	370,7	701,99
Rodershausen	232 110 05	450	450	380	52,4	335,75	90,44	245,31	67,5	432,99	129,8	831,94
Roth an der Our	232 112 05	400	550	380	23,0	117,59	113,26	4,33	46,7	238,10	132,4	675,43
Schankweiler	232 114 05	430	430	380	15,2	79,27	77,76	1,51	39,8	207,07	134,8	701,84
Scheitenkorb	232 116 05	300	300	380	2,2	62,54	106,43	-43,89	7,2	205,34	23,4	667,40
Scheuern	232 117 05	400	400	380	5,8	131,09	131,09	-	8,7	198,77	30,3	688,00
Sevenig bei Neuerburg	232 121 05	500	500	380	3,5	66,89	66,89	-	4,7	88,06	35,5	669,60
Sinspelt	232 122 05	450	450	380	86,7	212,59	76,49	136,10	201,6	494,13	259,1	635,14
Übereisenbach	232 127 05	400	450	420	4,5	73,93	73,93	-	11,9	194,28	38,4	630,05
Uppershausen	232 128 05	350	350	380	31,1	451,20	74,10	377,10	47,6	690,03	49,4	715,58
Utscheid	232 102 05	500	500	380	53,7	124,41	75,34	49,07	125,8	291,11	328,3	759,92
Waldhof-Falkenstein	232 130 05	450	500	410	5,9	255,91	177,22	78,70	9,6	417,09	18,5	805,30
Wallendorf	232 131 05	550	570	380	40,3	106,73	77,84	28,89	84,9	224,50	273,8	724,37
Weidingen	232 132 05	500	500	380	26,8	150,32	69,00	81,32	71,0	399,11	119,2	669,62
Zweifelscheid	232 138 05	450	500	380	3,2	58,76	58,76	-	14,2	257,55	28,8	523,31

LK Germersheim 334 000 00 320 373 371 100 144,2 782,73 124,51 658,22 144 976,3 1 133,14 150 049,5 1 172,79

Germersheim, St.	334 007 00	310	370	390	13 474,1	653,67	140,87	512,80	18 542,9	899,57	21 069,3	1 022,14
Wörth am Rhein, St.	334 501 00	300	365	365	54 296,2	3 064,29	194,91	2 869,38	55 434,2	3 128,52	55 614,7	3 138,70

VG Bellheim	334 000 01	310	386	374	5 197,6	378,70	103,94	274,76	10 471,1	762,92	11 013,0	802,40
Bellheim	334 001 01	300	375	370	4 178,9	486,99	107,56	379,43	7 353,7	856,98	7 587,3	884,20
Knittelsheim	334 014 01	330	422	395	157,0	149,69	92,76	56,93	610,6	582,12	694,5	662,02
Ottersheim bei Landau	334 023 01	310	400	400	425,0	229,62	97,00	132,61	1 225,5	662,05	1 225,5	662,05
Zeiskam	334 036 01	310	410	400	436,7	194,61	101,05	93,56	1 281,3	570,99	1 505,8	671,02

VG Hagenbach	334 000 02	300	365	365	3 212,9	298,60	106,98	191,62	8 146,2	757,08	8 336,6	774,78
Berg (Pfalz)	334 002 02	300	365	365	619,7	302,43	108,19	194,25	1 518,8	741,25	1 518,8	741,25
Hagenbach, St.	334 008 02	300	365	365	1 817,2	331,61	111,51	220,10	4 322,8	788,83	4 505,9	822,25
Neuburg am Rhein	334 021 02	300	365	365	683,9	264,75	101,09	163,67	1 893,9	733,20	1 893,9	733,20
Scheibenhart	334 027 02	300	365	365	92,1	142,14	88,31	53,83	410,7	633,81	418,0	645,09

VG Jockgrim	334 000 03	302	371	365	6 082,0	353,98	99,60	254,38	14 072,1	819,00	14 363,6	835,97
Hatzenbühl	334 009 03	300	365	365	2 022,0	701,84	107,79	594,05	3 099,9	1 075,99	3 099,9	1 075,99
Jockgrim	334 012 03	315	380	365	2 290,9	305,49	95,66	209,84	5 725,1	763,45	5 900,8	786,87
Neupotz	334 022 03	300	365	365	352,4	181,55	95,56	85,99	1 306,8	673,28	1 306,8	673,28
Rheinzabern	334 024 03	300	365	365	1 416,7	291,45	102,43	189,02	3 940,2	810,57	4 056,1	834,41

VG Kandel	334 000 04	355	394	411	7 248,1	445,30	118,96	326,34	14 318,1	879,65	14 721,5	904,44
Erlenbach bei Kandel	334 004 04	350	365	365	109,5	143,76	84,08	59,68	444,2	582,88	474,2	622,31
Freckenfeld	334 005 04	365	400	400	280,2	174,81	96,91	77,90	1 036,5	646,58	1 036,5	646,58
Kandel, St.	334 013 04	400	400	420	5 445,6	607,43	138,57	468,86	9 175,6	1 023,49	9 549,0	1 065,14
Minfeld	334 020 04	400	400	400	332,8	205,33	93,23	112,10	1 097,0	676,71	1 097,0	676,71
Steinweiler	334 030 04	300	365	365	718,1	352,38	95,98	256,40	1 605,9	787,96	1 605,9	787,96
Vollmersweiler	334 031 04	300	365	365	43,5	225,19	140,69	84,50	155,3	804,57	155,3	804,57
Winden	334 034 04	300	365	365	318,3	290,72	92,03	198,69	803,7	734,01	803,7	734,01

VG Lingenfeld	334 000 05	308	375	370	5 603,4	334,83	103,08	231,75	12 182,7	727,98	12 870,6	769,08
Freisbach	334 006 05	310	375	370	311,4	278,32	100,31	178,00	819,6	732,43	819,6	732,43
Lingenfeld	334 017 05	310	375	370	1 770,8	307,69	96,80	210,89	4 114,2	714,90	4 396,0	763,86
Lustadt	334 018 05	310	380	370	1 045,8	313,38	109,21	204,17	2 204,6	660,64	2 480,1	743,23
Schwegenheim	334 028 05	310	375	370	1 481,1	493,53	116,34	377,19	2 662,0	887,05	2 662,0	887,05
Weingarten (Pfalz)	334 032 05	300	365	365	485,4	271,19	95,24	175,95	1 166,5	651,68	1 265,8	707,13
Westheim (Pfalz)	334 033 05	310	375	370	509,0	293,68	99,04	194,65	1 215,8	701,55	1 247,0	719,56

VG Rülzheim	334 000 06	300	367	352	5 029,8	336,87	108,63	228,25	11 809,0	790,90	12 060,3	807,73
Hördt	334 011 06	300	379	352	482,5	190,42	95,02	95,40	1 586,6	626,12	1 586,6	626,12

Landkreis Verbandsgemeinde Gemeinde	Gem.- Schl.- Nr.	Realsteuer- hebesätze		Realsteueraufbringungskraft				Steuer- einnahmekraft der Gemeinden ²		Steuer- einnahmekraft der Gemeinden ² zuzüglich Schlüssel- zuweisung ³		
		Grund- steuer	Ge- wer- be- steuer	insgesamt		Grund- steuer	Ge- wer- be- steuer	1 000 EUR	EUR je Einw.	1 000 EUR	EUR je Einw.	
				A	B							1 000 EUR
		%		1 000 EUR	EUR je Einw.	EUR je Einw.	EUR je Einw.	1 000 EUR	EUR je Einw.	1 000 EUR	EUR je Einw.	
noch: LK Germersheim												
Kuhardt	334 015 06	300	367	352	459,5	241,33	110,71	130,62	1 380,3	724,97	1 380,3	724,97
Leimersheim	334 016 06	300	365	352	807,3	315,34	109,40	205,94	2 087,6	815,46	2 087,6	815,46
Rülzheim	334 025 06	300	365	352	3 280,5	413,53	112,22	301,31	6 754,5	851,44	7 005,8	883,12
LK Kaiserslautern												
VG Bruchmühlbach-Miesau	335 000 01	307	416	366	2 616,9	249,21	98,51	150,70	5 822,3	554,46	7 655,5	729,02
Bruchmühlbach-Miesau	335 003 01	300	425	365	2 221,7	285,09	103,11	181,99	4 353,2	558,61	5 771,3	740,57
Gerhardsbrunn	335 011 01	269	317	352	22,2	130,45	119,94	10,51	101,7	598,17	124,6	732,89
Lamsborn	335 201 01	300	365	365	119,9	162,51	92,41	70,11	434,4	588,63	514,4	697,08
Langwieden	335 202 01	300	390	365	40,3	151,11	92,54	58,57	145,2	543,78	185,0	693,00
Martinshöhe	335 203 01	350	400	390	212,7	138,77	76,75	62,02	787,8	513,90	1 060,2	691,56
VG Enkenbach-Alsenborn	335 000 02	324	419	380	7 075,3	363,15	158,19	204,96	14 644,1	751,63	15 906,0	816,40
Enkenbach-Alsenborn	335 004 02	300	420	375	3 169,3	452,75	155,23	297,52	5 770,8	824,41	6 035,8	862,25
Fischbach	335 007 02	350	420	405	170,7	233,19	152,50	80,69	498,9	681,49	506,8	692,37
Frankenstein	335 010 02	450	454	395	157,9	163,30	129,79	33,51	503,4	520,56	612,8	633,72
Hochspeyer	335 015 02	450	450	400	1 095,5	242,15	137,00	105,15	2 937,0	649,21	3 288,8	726,96
Mehlingen	335 026 02	300	400	385	1 023,9	263,48	152,66	110,82	2 577,4	663,25	2 977,8	766,29
Neuhemsbach	335 028 02	300	400	365	267,5	327,04	144,49	182,55	630,3	770,50	641,9	784,73
Sembach	335 205 02	310	385	380	1 125,8	969,71	326,43	643,28	1 526,2	1 314,53	1 564,1	1 347,20
Waldleiningen	335 048 02	450	450	388	64,7	163,70	121,50	42,21	200,2	506,72	278,0	703,86
VG Kaiserslautern-Süd	335 000 04	348	406	388	2 885,0	267,82	139,32	128,50	7 388,3	685,88	7 904,3	733,79
Krickenbach	335 021 04	340	400	400	292,3	253,30	158,29	95,00	774,6	671,19	823,7	713,81
Linden	335 023 04	425	425	400	164,1	142,12	94,91	47,21	552,1	477,99	682,0	590,50
Queidersbach	335 037 04	320	395	380	910,6	325,33	117,99	207,35	1 974,3	705,36	2 259,2	807,16
Schopp	335 204 04	360	405	385	397,4	274,81	141,63	133,17	998,8	690,70	1 018,9	704,60
Stelzenberg	335 045 04	450	450	400	314,4	265,72	148,22	117,51	872,7	737,70	884,8	747,96
Trippstadt	335 047 04	330	395	395	806,2	265,64	164,11	101,53	2 215,9	730,13	2 235,7	736,62
VG Landstuhl	335 000 05	361	432	395	8 991,7	588,23	144,92	443,31	13 747,5	899,35	15 008,8	981,87
Bann	335 002 05	383	415	388	456,9	207,67	106,16	101,51	1 257,3	571,49	1 586,1	720,96
Hauptstuhl	335 012 05	350	390	385	389,5	339,62	114,33	225,29	788,7	687,62	830,0	723,65
Kindsbach	335 018 05	378	413	387	1 193,5	492,16	146,18	345,98	2 093,5	863,29	2 184,9	900,98
Landstuhl, Sickingenstadt, St.	335 022 05	450	450	400	6 033,5	719,73	162,68	557,04	8 348,0	995,83	9 100,9	1 085,64
Mittelbrunn	335 027 05	300	365	385	788,7	1 106,18	121,79	984,39	974,9	1 367,36	999,2	1 401,40
Oberarnbach	335 031 05	300	365	365	129,6	310,02	108,62	201,39	285,1	681,96	307,7	736,02
VG Otterbach-Otterberg	335 000 10	326	398	389	5 305,2	281,83	152,33	129,50	12 162,9	646,14	13 720,4	728,88
Frankelbach	335 009 10	330	390	390	26,2	77,85	106,68	-28,84	150,6	448,34	154,1	458,50
Heiligenmoschel	335 013 10	365	430	385	171,0	274,94	152,50	122,44	409,1	657,66	484,3	778,57
Hirschhorn/Pfalz	335 014 10	350	430	380	148,3	201,70	146,51	55,19	409,0	556,52	525,7	715,21
Katzweiler	335 017 10	320	400	380	473,5	249,19	142,67	106,52	1 075,9	566,27	1 309,6	689,24
Mehlbach	335 025 10	340	430	380	245,2	224,51	160,16	64,35	656,9	601,54	778,7	713,12
Niederkirchen	335 029 10	300	365	365	526,4	274,59	142,83	131,76	1 181,2	616,18	1 323,2	690,27
Olsbrücken	335 033 10	340	430	380	228,8	222,33	143,34	78,99	612,6	595,38	755,6	734,34
Otterbach	335 034 10	360	390	395	1 377,4	343,93	151,37	192,56	2 885,3	720,43	3 090,0	771,53
Otterberg, St.	335 035 10	330	395	395	1 779,5	337,21	169,93	167,28	3 801,7	720,44	4 028,2	763,35
Schallodenbach	335 041 10	330	400	380	170,0	188,93	133,87	55,06	429,7	477,45	604,2	671,36
Schneckenhausen	335 042 10	300	365	365	103,0	177,82	140,58	37,24	336,6	581,38	382,1	659,91
Sulzbachtal	335 046 10	380	450	400	56,1	129,89	132,02	-2,13	214,1	495,69	284,8	659,28
VG Ramstein-Miesenbach	335 000 08	307	371	370	6 854,8	411,80	163,21	248,59	12 384,3	743,98	14 886,7	894,31
Hütschenhausen	335 016 08	315	380	380	740,2	188,40	108,28	80,12	2 100,3	534,57	2 799,4	712,50
Kottweiler-Schwanden	335 020 08	310	370	370	198,3	162,41	112,29	50,13	715,0	585,61	851,8	697,60
Niedermohr	335 030 08	300	365	365	196,2	130,44	106,16	24,28	746,5	496,37	1 000,6	665,30
Ramstein-Miesenbach, St.	335 038 08	300	370	370	5 150,5	681,02	227,36	453,65	7 388,1	976,87	8 370,2	1 106,73
Steinwenden	335 044 08	300	365	365	569,6	234,50	113,27	121,23	1 434,3	590,50	1 864,7	767,68

Landkreis Verbandsgemeinde Gemeinde	Gem.- Schl.- Nr.	Realsteuer- hebesätze			Realsteueraufbringungskraft				Steuer- einnahmekraft der Gemeinden ²		Steuer- einnahmekraft der Gemeinden ² zuzüglich Schlüssel- zuweisung ³	
		Grund- steuer		Ge- wer- be- steuer	insgesamt		Grund- steuer	Ge- wer- be- steuer	1 000 EUR	EUR je Einw.	1 000 EUR	EUR je Einw.
		A	B		1 000 EUR	EUR je Einw.						
		%			1 000 EUR	EUR je Einw.	EUR je Einw.	EUR je Einw.	1 000 EUR	EUR je Einw.	1 000 EUR	EUR je Einw.
noch: LK Kaiserslautern												
VG Weilerbach	335 000 09	310	367	366	5 677,7	407,38	175,31	232,08	10 900,2	782,11	12 272,9	880,60
Erzenhausen	335 005 09	300	365	365	199,5	252,27	162,39	89,88	550,9	696,47	598,5	756,58
Eulenbis	335 006 09	330	390	390	98,4	217,19	176,22	40,97	295,6	652,59	326,3	720,39
Kollweiler	335 019 09	300	365	365	120,7	232,07	132,53	99,54	312,1	600,25	371,6	714,59
Mackenbach	335 024 09	300	365	365	473,5	236,04	154,42	81,61	1 220,3	608,31	1 548,5	771,93
Reichenbach-Steegen	335 501 09	330	390	390	243,1	172,87	121,93	50,94	715,1	508,64	1 035,5	736,52
Rodenbach	335 040 09	300	365	365	1 127,3	356,85	180,83	176,02	2 402,9	760,64	2 515,9	796,41
Schwedelbach	335 043 09	300	365	365	264,7	258,02	206,70	51,32	667,8	650,92	746,7	727,79
Weilerbach	335 049 09	300	365	365	3 150,5	688,49	197,01	491,49	4 735,4	1 034,84	5 129,9	1 121,05
LK Kusel	336 000 00	310	377	367	20 790,0	292,23	108,45	183,78	44 312,9	622,87	54 334,1	763,73
VG Altenglan	336 000 01	299	383	364	2 361,9	245,77	110,28	135,49	5 454,6	567,60	7 121,2	741,02
Altenglan	336 003 01	300	375	365	1 117,1	406,97	115,90	291,07	1 990,8	725,24	2 174,3	792,10
Bedesbach	336 106 01	300	395	365	115,5	146,36	87,50	58,86	402,5	510,18	544,9	690,59
Bosenbach	336 009 01	300	480	365	176,1	243,86	92,90	150,96	392,1	543,04	537,5	744,40
Elzweiler	336 021 01	350	390	365	12,4	118,87	94,34	24,53	37,9	364,15	74,2	713,16
Erdesbach	336 022 01	300	390	365	55,0	89,46	68,25	21,21	228,1	370,84	384,3	624,82
Föckelberg	336 025 01	300	380	365	73,4	197,71	123,87	73,84	179,5	483,70	248,7	670,44
Horschbach	336 046 01	290	340	350	58,9	234,71	105,47	129,24	146,2	582,28	162,4	646,83
Neunkirchen am Potzberg	336 066 01	300	370	365	69,3	181,78	129,10	52,68	197,1	517,24	305,8	802,59
Niederlalen	336 067 01	290	380	350	57,3	199,48	90,18	109,30	146,8	511,65	213,9	745,15
Niederstufenbach	336 068 01	300	370	365	42,1	160,80	128,69	32,10	116,8	445,86	193,8	739,85
Oberstufenbach	336 071 01	300	365	365	157,9	641,94	226,41	415,53	228,2	927,74	273,4	1 111,18
Rammelsbach	336 079 01	300	380	365	204,1	135,25	123,48	11,77	694,0	459,92	1 091,5	723,32
Rathweiler	336 081 01	300	365	365	33,3	208,26	102,93	105,33	73,7	460,91	110,4	689,72
Rutweiler am Glan	336 089 01	300	365	365	59,2	197,37	86,54	110,83	166,0	553,37	200,5	668,39
Ulmet	336 099 01	300	370	365	116,6	173,50	110,46	63,04	399,6	594,57	473,4	704,50
Welchweiler	336 103 01	300	390	365	13,8	70,32	70,78	-0,45	55,4	282,44	132,4	675,38
VG Kusel	336 000 03	310	372	369	3 783,9	280,60	114,83	165,77	8 309,1	616,17	9 893,7	733,68
Albessen	336 002 03	300	365	365	37,6	278,51	102,78	175,73	78,2	579,10	98,2	727,33
Blaubach	336 006 03	300	365	365	115,6	294,06	114,44	179,62	286,8	729,84	291,4	741,42
Dennweiler-Frohnbach	336 015 03	300	365	365	37,1	138,82	99,07	39,76	127,1	476,10	181,2	678,72
Ehweiler	336 018 03	300	365	365	19,4	117,58	115,99	1,59	73,0	442,48	115,7	701,40
Etschberg	336 024 03	300	365	365	82,4	124,34	85,66	38,68	349,4	526,97	457,5	690,03
Haschbach am Remigiusberg	336 034 03	300	365	365	82,9	116,72	79,27	37,45	334,7	471,47	467,1	657,86
Herchweiler	336 039 03	330	410	365	68,4	135,23	73,86	61,37	229,7	454,01	352,9	697,40
Konken	336 052 03	300	365	365	329,3	417,37	157,70	259,67	587,1	744,09	598,5	758,51
Körborn	336 051 03	310	365	365	65,5	189,43	90,97	98,46	205,2	593,03	233,2	674,00
Kusel, St.	336 055 03	300	370	370	2 389,3	446,43	142,30	304,13	3 969,7	741,72	4 467,8	834,79
Oberlalen	336 070 03	380	450	365	24,8	108,15	82,52	25,64	102,2	446,48	148,3	647,41
Pfeffelbach	336 077 03	300	365	365	161,6	183,18	98,99	84,19	490,4	555,96	539,1	611,23
Reichweiler	336 084 03	300	365	365	53,3	98,10	91,83	6,26	246,3	453,66	358,9	660,99
Ruthweiler	336 088 03	400	450	365	52,1	117,54	83,31	34,23	199,6	450,46	300,9	679,32
Schellweiler	336 091 03	300	365	365	62,6	125,92	84,03	41,89	259,3	521,69	333,3	670,58
Selchenbach	336 094 03	310	370	365	34,6	106,78	91,21	15,57	137,4	424,17	221,8	684,51
Thallichtenberg	336 097 03	320	365	365	74,2	135,15	89,94	45,20	271,0	493,63	291,3	530,64
Theisbergstegen	336 098 03	320	365	365	93,4	134,91	90,24	44,67	361,9	522,99	436,6	631,00
VG Lauterecken-Wolfstein	336 000 08	316	383	370	6 431,3	344,16	108,34	235,82	12 021,2	643,29	15 352,5	821,56
Adenbach	336 001 08	335	365	365	20,2	136,52	79,90	56,62	57,6	388,98	99,9	674,97
Aschbach	336 005 08	300	414	365	33,5	101,50	75,01	26,49	157,4	476,87	223,5	677,15
Buborn	336 012 08	300	365	365	7,9	50,50	50,33	0,17	51,6	328,84	103,5	659,38
Cronenberg	336 013 08	320	365	365	16,3	104,27	74,60	29,67	53,0	339,62	107,9	691,85
Deimberg	336 014 08	300	365	380	6,0	61,72	61,72	-	35,4	365,18	68,2	703,15
Einöllen	336 019 08	303	370	373	70,7	174,62	93,69	80,93	210,8	520,61	297,2	733,85
Eßweiler	336 023 08	340	410	400	88,9	212,69	103,98	108,71	203,4	486,65	297,4	711,37
Ginsweiler	336 029 08	300	365	365	90,4	292,63	80,99	211,64	165,2	534,50	193,2	625,10
Glanbrücken	336 030 08	322	365	372	40,5	85,31	86,43	-1,11	176,9	372,42	307,6	647,60
Grumbach	336 033 08	375	420	380	48,8	103,78	89,24	14,54	204,3	434,77	303,3	645,28

Landkreis Verbandsgemeinde Gemeinde	Gem.- Schl.- Nr.	Realsteuer- hebesätze		Realsteueraufbringungskraft				Steuer- einnahmekraft der Gemeinden ²		Steuer- einnahmekraft der Gemeinden ² zuzüglich Schlüssel- zuweisung ³		
		Grund- steuer	Ge- wer- be- steuer	insgesamt		Grund- steuer	Ge- wer- be- steuer	1 000 EUR	EUR je Einw.	1 000 EUR	EUR je Einw.	
				A	B							1 000 EUR
		%		1 000 EUR	EUR je Einw.	EUR je Einw.	EUR je Einw.	1 000 EUR	EUR je Einw.	1 000 EUR	EUR je Einw.	
Hausweiler	336 035 08	300	365	365	3,1	72,63	72,63	-	18,4	428,37	30,5	709,37
Hefersweiler	336 036 08	300	365	365	64,9	127,56	91,32	36,23	258,4	507,57	364,0	715,16
Heinzenhausen	336 038 08	350	387	365	21,6	80,65	74,22	6,43	106,9	398,92	163,9	611,68
Herrn-Sulzbach	336 040 08	300	365	365	16,5	111,05	87,06	23,99	63,0	422,65	104,7	702,56
Hinzweiler	336 042 08	350	383	372	52,8	145,59	87,15	58,43	179,4	494,12	259,8	715,74
Hohenöllen	336 043 08	300	365	365	49,1	141,46	83,03	58,42	161,6	465,66	219,4	632,37
Homberg	336 044 08	305	365	365	22,0	107,47	70,73	36,74	103,8	506,35	146,8	715,98
Hoppstädten	336 045 08	310	365	365	27,9	96,81	84,56	12,25	105,6	366,56	194,7	675,95
Jettenbach	336 048 08	300	365	370	132,9	162,45	111,31	51,14	456,7	558,34	520,5	636,27
Kappeln	336 049 08	315	365	365	20,4	95,66	87,47	8,19	81,6	383,00	139,4	654,58
Kirrweiler	336 050 08	300	365	365	38,1	216,51	76,54	139,97	71,3	405,21	146,8	833,94
Kreibach-Kaulbach	336 053 08	300	365	370	353,2	461,75	88,94	372,81	578,8	756,61	676,6	884,49
Langweiler	336 057 08	310	365	365	21,9	88,48	80,10	8,38	111,0	447,57	165,5	667,46
Lauterecken, St.	336 058 08	320	365	365	1 318,5	618,71	161,97	456,74	1 869,5	877,29	2 159,9	1 011,70
Lohnweiler	336 060 08	315	365	365	57,0	146,96	86,25	60,72	195,1	502,84	274,5	707,55
Medard	336 061 08	345	363	370	487,5	1 005,20	165,94	839,25	561,2	1 157,11	561,2	1 157,11
Merzweiler	336 062 08	300	365	365	84,5	491,30	70,65	420,65	142,1	825,97	142,1	825,97
Nerzweiler	336 065 08	400	425	365	16,7	135,79	67,78	68,01	45,7	371,72	74,9	609,09
Nußbach	336 069 08	310	410	370	68,6	121,15	90,45	30,70	272,3	481,03	384,0	678,48
Oberweiler im Tal	336 072 08	300	394	365	16,9	103,20	100,90	2,30	62,6	381,70	99,8	608,40
Oberweiler-Tiefenbach	336 073 08	300	375	380	407,7	1 440,56	335,57	1 105,00	470,9	1 664,13	470,9	1 664,13
Odenbach	336 074 08	300	365	365	152,3	183,67	82,67	101,00	411,9	496,92	619,2	746,95
Offenbach-Hundheim	336 075 08	350	365	370	265,6	242,55	96,79	145,76	589,8	538,60	766,7	700,20
Reipoltskirchen	336 085 08	303	410	373	52,5	146,53	92,94	53,59	144,5	403,73	254,4	710,71
Relsberg	336 086 08	333	413	381	26,2	138,79	88,02	50,77	93,5	494,49	132,2	699,60
Rothselberg	336 087 08	300	365	365	339,8	530,09	117,29	412,80	522,8	815,66	640,9	999,83
Rutweiler an der Lauter	336 090 08	343	403	381	55,0	149,74	95,62	54,11	154,0	419,68	253,8	691,49
Sankt Julian	336 095 08	325	365	365	145,1	131,56	89,35	42,20	481,6	436,62	739,3	670,28
Unterjeckenbach	336 100 08	300	365	365	18,5	284,58	77,45	207,14	34,2	526,55	41,3	635,55
Wiesweiler	336 104 08	350	400	365	48,5	123,40	85,17	38,24	153,7	391,17	258,3	657,28
Wolfstein, St.	336 105 08	333	438	373	1 622,7	820,37	134,55	685,82	2 203,7	1 114,08	2 348,6	1 187,38
VG Oberes Glantal	336 000 09	306	375	365	8 213,0	279,72	104,98	174,74	18 528,0	631,04	21 966,7	748,16
Altenkirchen	336 004 09	300	380	365	140,7	107,88	84,06	23,82	651,2	499,35	844,1	647,28
Börsborn	336 008 09	300	365	365	44,1	106,57	90,61	15,96	202,3	488,63	275,5	665,53
Breitenbach	336 010 09	310	370	379	246,5	135,04	85,79	49,25	975,8	534,69	1 157,8	634,38
Brücken (Pfalz)	336 011 09	310	365	365	303,3	142,17	94,02	48,15	1 069,8	501,57	1 425,5	668,32
Dittweiler	336 016 09	340	390	365	131,7	160,16	81,80	78,36	452,8	550,88	487,9	593,60
Dunzweiler	336 017 09	300	365	379	136,8	151,49	79,15	72,34	483,3	535,21	585,6	648,49
Frohnhofen	336 027 09	300	365	365	55,3	103,62	80,62	23,00	237,3	444,46	324,7	608,00
Glan-Münchweiler	336 031 09	300	365	365	1 156,7	954,41	131,58	822,82	1 504,2	1 241,12	1 701,2	1 403,65
Gries	336 032 09	300	365	365	146,4	142,28	91,37	50,91	486,6	472,89	708,0	688,03
Henschtal	336 037 09	300	365	365	80,9	260,85	124,57	136,27	202,6	653,58	234,3	755,95
Herschweiler-Pettersheim	336 041 09	300	365	365	326,0	248,13	95,60	152,54	788,8	600,29	996,5	758,37
Hüffler	336 047 09	310	365	365	55,3	96,73	79,87	16,86	273,1	477,41	367,6	642,59
Krottelbach	336 054 09	300	365	365	149,6	220,62	84,54	136,08	385,5	568,59	480,1	708,09
Langenbach	336 056 09	300	365	365	45,2	101,91	95,81	6,09	206,3	464,64	301,2	678,36
Matzenbach	336 107 09	330	400	365	138,2	219,44	116,56	102,88	338,0	536,54	485,3	770,37
Nanzdietschweiler	336 064 09	300	365	365	184,2	154,53	86,66	67,87	602,1	505,16	831,2	697,33
Ohmbach	336 076 09	300	365	365	97,6	121,34	71,41	49,94	384,1	477,74	546,2	679,38
Quirnbach/Pfalz	336 501 09	300	365	365	72,2	154,93	112,72	42,20	255,0	547,21	301,6	647,14
Rehweiler	336 082 09	300	365	365	111,3	249,64	118,12	131,52	251,5	563,88	317,6	712,18
Schönenberg-Kübelberg	336 092 09	300	400	365	2 959,9	531,20	104,20	427,01	4 557,0	817,84	4 821,7	865,34
Steinbach am Glan	336 096 09	300	365	365	131,8	149,49	131,51	17,97	399,7	453,16	610,3	691,95
Wahnwegen	336 101 09	300	365	365	62,6	90,18	79,57	10,61	307,3	442,84	458,3	660,39
Waldmohr	336 102 09	300	370	365	1 436,6	277,29	143,22	134,07	3 513,5	678,16	3 704,5	715,02

Landkreis Verbandsgemeinde Gemeinde	Gem.- Schl.- Nr.	Realsteuer- hebesätze			Realsteueraufbringungskraft				Steuer- einnahmekraft der Gemeinden ²		Steuer- einnahmekraft der Gemeinden ² zuzüglich Schlüssel- zuweisung ³	
		Grund- steuer		Ge- wer- be- steuer	insgesamt		Grund- steuer	Ge- wer- be- steuer	Steuer- einnahmekraft der Gemeinden ²	Steuer- einnahmekraft der Gemeinden ²	1 000 EUR	EUR je Einw.
		A	B		1 000 EUR	EUR je Einw.						
		%			1 000 EUR	EUR je Einw.	EUR je Einw.	EUR je Einw.	1 000 EUR	EUR je Einw.	1 000 EUR	EUR je Einw.
LK Mainz-Bingen	339 000 00	301	339	343	324 302,6	1 554,19	130,63	1 423,55	388 491,4	1 861,80	393 257,7	1 884,65
Bingen am Rhein, gkSt.	339 005 00	390	450	390	33 786,8	1 339,63	151,99	1 187,64	40 949,3	1 623,62	41 440,4	1 643,09
Budenheim	339 009 00	300	365	380	5 081,5	594,33	144,35	449,98	9 334,4	1 091,74	10 004,9	1 170,17
Ingelheim am Rhein, gkSt.	339 030 00	68	80	332	233 488,2	9 244,13	158,90	9 085,23	211 961,6	8 391,86	212 212,8	8 401,80
VG Bodenheim	339 000 02	316	394	372	8 741,6	441,76	127,61	314,16	19 829,8	1 002,11	20 165,7	1 019,09
Bodenheim	339 006 02	305	377	373	5 815,3	782,37	153,45	628,92	9 924,4	1 335,18	10 158,0	1 366,61
Gau-Bischofsheim	339 020 02	300	365	365	541,5	269,01	105,87	163,14	1 715,9	852,40	1 717,0	852,96
Harxheim	339 026 02	385	434	365	720,9	314,82	109,63	205,19	2 051,6	895,91	2 051,6	895,91
Lörzweiler	339 034 02	300	365	365	467,1	209,29	108,34	100,94	1 721,9	771,45	1 721,9	771,45
Nackenheim	339 039 02	335	427	373	1 196,7	205,62	116,58	89,03	4 416,0	758,76	4 517,2	776,15
VG Gau-Algesheim	339 000 03	301	362	368	5 796,1	350,96	117,03	233,93	14 269,1	864,01	14 552,6	881,18
Appenheim	339 001 03	300	340	380	559,7	402,09	106,44	295,65	1 303,7	936,59	1 303,7	936,59
Bubenheim	339 008 03	300	365	365	158,3	182,77	100,63	82,14	618,8	714,59	618,8	714,59
Engelstadt	339 016 03	310	365	370	136,7	186,04	124,51	61,53	557,9	759,09	557,9	759,09
Gau-Algesheim, St.	339 019 03	300	365	365	2 639,8	392,72	121,77	270,95	5 963,2	887,12	6 244,9	929,02
Nieder-Hilbersheim	339 041 03	310	365	365	105,9	165,46	101,18	64,28	437,5	683,63	437,5	683,63
Ober-Hilbersheim	339 046 03	285	340	360	146,4	148,21	116,26	31,95	737,5	746,42	737,5	746,42
Ockenheim	339 048 03	310	365	370	1 009,1	391,12	106,40	284,71	2 226,7	863,06	2 227,8	863,50
Schwabenheim an der Selz	339 051 03	300	365	365	1 040,1	401,26	128,58	272,69	2 423,7	935,06	2 424,4	935,35
VG Heidesheim am Rhein	339 000 05	316	370	384	2 891,5	285,61	102,90	182,70	8 045,0	794,65	8 219,8	811,92
Heidesheim am Rhein	339 027 05	320	365	370	1 828,4	240,42	100,53	139,89	5 660,5	744,31	5 835,3	767,29
Wackernheim	339 061 05	310	375	400	1 063,1	422,03	110,08	311,95	2 384,6	946,64	2 384,6	946,64
VG Nieder-Olm	339 000 06	300	365	372	11 468,3	351,30	132,01	219,30	29 480,7	903,07	30 099,3	922,02
Essenheim	339 017 06	300	365	365	624,1	178,97	105,92	73,05	2 755,4	790,19	2 755,4	790,19
Jugenheim in Rheinhessen	339 031 06	300	365	365	667,0	410,45	99,51	310,94	1 514,1	931,76	1 514,1	931,76
Klein-Winternheim	339 032 06	300	365	365	2 037,2	559,67	122,71	436,96	3 970,2	1 090,70	3 970,5	1 090,81
Nieder-Olm, St.	339 042 06	300	365	380	4 526,2	461,72	186,84	274,88	9 912,3	1 011,15	10 527,9	1 073,94
Ober-Olm	339 047 06	300	365	365	999,7	234,61	104,25	130,36	3 352,3	786,75	3 353,5	787,02
Sörrenloch	339 054 06	300	365	365	706,8	569,57	101,34	468,23	1 294,2	1 042,88	1 294,6	1 043,19
Stadecken-Elsheim	339 057 06	300	365	380	1 206,7	253,08	109,86	143,22	3 892,7	816,42	3 892,7	816,42
Zornheim	339 067 06	300	365	365	700,7	183,42	106,35	77,07	2 789,5	730,23	2 790,6	730,52
VG Rhein-Nahe	339 000 01	382	370	367	3 971,5	265,42	99,26	166,17	10 521,7	703,18	10 969,2	733,09
Bacharach, St.	339 003 01	375	375	365	579,7	305,73	110,33	195,40	1 224,4	645,80	1 431,0	754,76
Breitscheid	339 007 01	390	390	375	16,7	129,81	111,67	18,13	71,0	550,07	80,4	623,50
Manubach	339 036 01	400	365	365	34,5	110,77	77,30	33,47	169,2	544,04	190,2	611,58
Münster-Sarmsheim	339 038 01	340	375	375	699,4	238,47	91,36	147,11	1 983,3	676,21	2 016,8	687,63
Niederheimbach	339 040 01	550	400	380	110,0	144,60	82,78	61,83	402,8	529,32	483,5	635,38
Oberdiebach	339 044 01	400	375	365	257,3	310,34	98,20	212,14	610,7	736,66	610,7	736,66
Oberheimbach	339 045 01	400	365	365	62,5	114,49	95,45	19,04	291,7	534,34	342,1	626,54
Trechtingshausen	339 058 01	340	365	365	387,8	382,11	91,60	290,51	776,7	765,17	821,8	809,61
Waldalgesheim	339 062 01	350	365	365	955,7	235,87	100,02	135,85	2 893,7	714,14	2 894,1	714,23
Weiler bei Bingen	339 063 01	450	365	365	867,8	348,37	110,31	238,06	2 098,2	842,30	2 098,5	842,45
VG Rhein-Selz	339 000 07	311	375	372	12 238,1	296,98	115,75	181,23	31 294,1	759,40	32 200,1	781,39
Dalheim	339 010 07	300	365	350	192,5	189,06	109,70	79,37	672,5	660,63	672,5	660,63
Dexheim	339 011 07	300	365	350	392,7	266,57	128,88	137,68	1 183,5	803,45	1 183,9	803,71
Dienheim	339 012 07	300	365	365	367,9	171,11	103,32	67,79	1 427,8	664,08	1 427,8	664,08
Dolgesheim	339 013 07	330	390	330	198,6	207,75	110,42	97,33	609,2	637,26	609,2	637,26
Dorn-Dürkheim	339 201 07	300	370	330	227,7	239,72	110,37	129,35	555,3	584,49	632,2	665,50
Eimsheim	339 015 07	330	390	365	101,0	186,29	117,92	68,37	340,6	628,46	351,5	648,55
Friesenheim	339 018 07	300	365	365	152,7	208,65	96,04	112,61	520,2	710,68	520,2	710,68
Guntersblum	339 024 07	315	377	365	1 032,3	266,53	123,03	143,50	2 627,8	678,48	2 789,2	720,18
Hahnheim	339 025 07	300	365	350	417,7	267,06	119,13	147,93	1 280,5	818,73	1 281,2	819,21
Hillesheim	339 028 07	325	385	340	342,5	541,88	110,70	431,18	539,7	854,00	539,7	854,00
Köngernheim	339 033 07	305	370	370	297,0	221,82	101,57	120,25	1 099,2	820,89	1 099,2	820,89
Ludwigshöhe	339 035 07	300	365	330	82,9	140,33	107,07	33,26	364,2	616,18	382,7	647,53
Mommenheim	339 037 07	300	365	365	1 087,7	344,76	114,60	230,15	2 708,0	858,34	2 708,8	858,58

Landkreis Verbandsgemeinde Gemeinde	Gem.- Schl.- Nr.	Realsteuer- hebesätze		Realsteueraufbringungskraft				Steuer- einnahmekraft der Gemeinden ²		Steuer- einnahmekraft der Gemeinden ² zuzüglich Schlüssel- zuweisung ³		
		Grund- steuer	Ge- wer- be- steuer	insgesamt		Grund- steuer	Ge- werbe- steuer	1 000 EUR	EUR je Einw.	1 000 EUR	EUR je Einw.	
				A	B							EUR je Einw.
		%		1 000 EUR	EUR je Einw.	EUR je Einw.	EUR je Einw.	1 000 EUR	EUR je Einw.	1 000 EUR	EUR je Einw.	
noch: LK Mainz-Bingen												
Nierstein, St.	339 043 07	320	365	390	3 261,0	391,94	122,08	269,86	6 768,5	813,52	7 102,7	853,69
Oppenheim, St.	339 049 07	350	400	400	2 030,7	275,05	113,24	161,81	5 496,6	744,49	5 798,3	785,36
Selzen	339 053 07	300	365	350	468,7	308,13	114,25	193,88	1 235,2	812,13	1 235,2	812,13
Uelversheim	339 059 07	310	385	330	497,7	466,86	122,27	344,58	981,4	920,61	981,4	920,61
Undenheim	339 060 07	300	365	350	896,9	308,01	112,58	195,42	2 232,1	766,52	2 232,1	766,52
Weinolsheim	339 064 07	310	375	365	136,4	188,16	110,69	77,47	475,7	656,13	475,7	656,13
Wintersheim	339 066 07	300	365	330	53,7	174,85	143,19	31,66	176,1	573,76	176,5	574,99
VG Sprendlingen-Gensingen	339 000 08	311	374	373	6 839,0	475,23	146,88	328,35	12 805,7	889,84	13 392,8	930,63
Aspishheim	339 002 08	300	365	370	161,0	182,35	108,41	73,94	643,2	728,39	643,2	728,39
Badenheim	339 004 08	300	365	370	96,6	167,19	113,42	53,77	387,0	669,55	387,0	669,55
Gensingen	339 021 08	300	365	365	3 081,8	781,80	171,44	610,35	4 492,0	1 139,53	4 492,0	1 139,53
Grolsheim	339 022 08	300	365	365	953,2	767,45	293,47	473,98	1 479,2	1 190,98	1 479,2	1 190,98
Horrweiler	339 029 08	300	365	365	167,3	223,72	118,11	105,60	565,7	756,28	565,7	756,28
Sankt Johann	339 050 08	300	365	365	124,2	146,58	96,47	50,12	421,1	497,15	552,6	652,39
Sprendlingen	339 056 08	365	400	400	1 588,6	377,96	123,30	254,65	3 238,5	770,51	3 694,0	878,89
Welgesheim	339 065 08	300	365	365	187,0	328,07	113,21	214,86	440,3	772,50	440,3	772,50
Wolfsheim	339 202 08	300	365	365	197,6	261,03	117,09	143,93	572,2	755,88	572,2	755,88
Zotzenheim	339 068 08	300	365	365	281,7	453,68	113,73	339,95	566,6	912,38	566,6	912,38
LK Mayen-Koblenz												
Andernach, gkSt.	137 003 00	305	370	395	21 332,8	721,07	143,30	577,77	31 132,8	1 052,32	33 501,2	1 132,37
Bendorf, St.	137 203 00	320	370	390	5 684,1	337,64	122,53	215,11	11 477,3	681,75	13 973,0	830,00
Mayen, gkSt.	137 068 00	390	400	390	17 238,5	912,38	154,76	757,62	22 699,1	1 201,39	25 027,5	1 324,63
VG Maifeld	137 000 02	352	367	369	9 413,3	384,50	113,85	270,65	18 358,7	749,89	19 719,9	805,48
Einig	137 023 02	350	365	365	52,0	353,96	106,92	247,04	124,0	843,45	124,0	843,45
Gappenhach	137 027 02	330	365	365	33,4	112,30	94,46	17,83	162,4	546,85	200,3	674,49
Gering	137 029 02	320	365	365	49,4	123,52	93,75	29,77	231,2	577,96	258,8	646,89
Gierschnach	137 030 02	320	350	350	39,4	145,81	101,00	44,82	136,6	505,78	171,0	633,20
Kalt	137 041 02	350	365	365	68,4	149,56	86,49	63,07	226,8	496,25	306,5	670,77
Kerben	137 048 02	320	365	365	76,0	165,52	111,94	53,59	280,0	610,03	304,2	662,71
Kollig	137 053 02	350	365	365	120,5	231,77	92,03	139,75	348,5	670,23	354,6	681,92
Lonnig	137 065 02	300	365	365	453,2	377,32	97,55	279,77	946,4	787,99	988,8	823,34
Mertloch	137 070 02	320	365	365	278,3	200,64	84,49	116,14	812,2	585,60	922,7	665,27
Münstermaifeld, St.	137 501 02	365	365	380	839,5	237,36	104,63	132,73	2 113,8	597,61	2 587,5	731,54
Naunheim	137 080 02	350	365	365	71,6	160,57	98,68	61,89	243,5	545,90	287,3	644,08
Ochtendung	137 086 02	365	365	365	2 428,9	453,67	109,26	344,41	4 257,9	795,27	4 257,9	795,27
Pillig	137 087 02	365	365	350	56,2	121,48	107,13	14,35	216,4	647,40	281,4	607,79
Polch, St.	137 089 02	370	370	370	4 285,3	627,43	145,43	481,99	6 565,1	961,22	6 838,5	1 001,25
Rüber	137 095 02	365	365	365	153,2	168,93	96,84	72,09	591,3	651,93	620,9	684,58
Trimbs	137 102 02	330	365	365	69,0	117,02	85,17	31,85	300,8	509,84	371,1	628,95
Welling	137 112 02	350	365	365	165,0	184,54	90,13	94,41	523,5	585,62	566,1	633,21
Wierschem	137 114 02	340	365	365	173,9	538,48	139,49	398,99	278,3	861,65	278,3	861,65
VG Mendig	137 000 04	305	444	369	4 945,4	370,64	113,72	256,92	9 882,8	740,67	10 268,5	769,58
Bell	137 008 04	310	410	365	626,7	463,91	108,81	355,09	1 167,6	864,22	1 167,6	864,22
Mendig, St.	137 069 04	300	460	370	3 520,7	401,95	118,69	283,26	6 634,3	757,43	6 861,3	783,34
Rieden	137 093 04	300	410	365	261,6	213,54	94,48	119,05	730,6	596,41	835,0	681,65
Thür	137 101 04	310	410	365	487,7	334,94	115,98	218,96	1 062,9	730,00	1 062,9	730,00
Volkesfeld	137 106 04	300	380	365	48,7	88,27	83,47	4,80	287,4	520,62	341,8	619,17
VG Pellenz	137 000 01	374	387	389	8 766,4	536,56	124,50	412,06	14 580,2	892,41	14 857,6	909,39
Kretz	137 056 01	320	365	365	763,7	1 072,54	196,41	876,14	933,6	1 311,30	933,6	1 311,30
Kruft	137 057 01	420	420	420	1 960,4	495,43	126,35	369,08	3 381,9	854,66	3 381,9	854,66
Nickenich	137 081 01	320	365	365	1 355,4	369,42	112,62	256,80	2 835,4	772,81	2 835,4	772,81
Plaidt	137 088 01	390	390	390	3 914,7	671,37	123,81	547,55	5 700,0	977,53	5 977,4	1 025,11
Saffig	137 096 01	320	365	365	772,2	355,99	119,46	236,53	1 729,3	797,26	1 729,3	797,26

Landkreis Verbandsgemeinde Gemeinde	Gem.- Schl.- Nr.	Realsteuer- hebesätze			Realsteueraufbringungskraft				Steuer- einnahmekraft der Gemeinden ²		Steuer- einnahmekraft der Gemeinden ² zuzüglich Schlüssel- zuweisung ³	
		Grund- steuer		Ge- wer- be- steuer	insgesamt		Grund- steuer	Ge- wer- be- steuer	1 000 EUR	EUR je Einw.	1 000 EUR	EUR je Einw.
		A	B		1 000 EUR	EUR je Einw.						
		%			1 000 EUR	EUR je Einw.	EUR je Einw.	EUR je Einw.	1 000 EUR	EUR je Einw.	1 000 EUR	EUR je Einw.
noch: LK Mayen-Koblenz												
VG Rhein-Mosel	137 000 09	302	369	367	9 525,0	354,46	153,21	201,25	21 178,5	788,13	22 262,2	828,45
Alken	137 201 09	320	385	385	197,0	299,38	144,38	155,00	456,3	693,52	466,8	709,41
Brey	137 204 09	310	370	370	333,5	222,02	118,36	103,65	1 055,8	702,96	1 055,8	702,96
Brodnenbach	137 205 09	300	365	365	220,0	345,96	176,50	169,46	455,3	715,94	458,3	720,60
Burgen	137 206 09	300	365	365	203,7	277,91	135,85	142,06	458,9	626,01	498,2	679,74
Dieblich	137 207 09	300	365	365	819,3	329,96	150,51	179,45	1 987,4	800,41	1 987,4	800,41
Hatzenport	137 208 09	320	365	365	104,0	164,53	96,49	68,04	273,9	433,34	406,8	643,72
Kobern-Gondorf	137 212 09	300	365	365	3 353,8	1 063,70	322,37	741,32	4 218,4	1 337,89	4 529,4	1 436,52
Lehmen	137 504 09	300	365	365	196,6	145,81	86,92	58,89	789,7	585,82	923,5	685,09
Löf	137 214 09	300	365	365	268,9	177,14	122,36	54,78	863,9	569,10	881,4	580,61
Macken	137 215 09	300	365	365	96,9	266,31	114,31	152,00	245,7	675,05	262,1	719,97
Niederfell	137 217 09	300	365	365	175,6	169,82	96,50	73,32	480,8	464,99	752,7	727,98
Nörtershausen	137 219 09	300	365	365	354,9	318,34	141,84	176,50	934,9	838,49	934,9	838,49
Oberfell	137 220 09	300	365	365	419,1	370,54	126,82	243,72	870,8	769,94	870,8	769,94
Rhens, St.	137 221 09	310	370	370	1 087,8	372,27	138,19	234,09	2 404,7	822,95	2 552,0	873,37
Spay	137 223 09	310	370	370	-723,6	-376,69	113,93	-490,62	353,3	183,93	353,3	183,93
Waldesch	137 227 09	310	370	370	881,2	399,62	156,54	243,09	2 046,1	927,95	2 046,1	927,95
Winningen	137 230 09	300	395	375	1 248,1	510,48	134,04	376,44	2 371,6	969,98	2 371,6	969,98
Wolken	137 231 09	300	365	365	288,2	268,83	130,52	138,32	910,9	849,74	910,9	849,74
VG Vallendar	137 000 07	305	365	371	5 438,4	356,74	137,53	219,20	12 377,7	811,92	12 782,0	838,44
Niederwerth	137 218 07	300	365	365	328,1	248,95	101,48	147,47	833,6	632,44	921,1	698,87
Urbar	137 224 07	310	365	365	1 235,0	386,40	137,80	248,61	2 723,5	852,15	2 723,5	852,15
Vallendar, St.	137 226 07	310	365	375	3 197,1	381,65	140,87	240,78	7 075,5	844,63	7 392,3	882,45
Weitersburg	137 229 07	300	365	365	678,3	288,15	145,49	142,66	1 745,1	741,35	1 745,1	741,35
VG Vordereifel	137 000 03	297	362	363	4 628,9	283,29	106,19	177,09	10 501,7	642,70	12 108,2	741,02
Acht	137 001 03	300	365	365	17,7	259,97	145,82	114,15	40,5	596,01	43,1	633,35
Anschau	137 004 03	285	338	352	101,5	365,17	131,78	233,39	206,3	742,07	234,9	844,88
Arft	137 006 03	300	365	365	22,0	87,64	90,92	-3,27	107,1	426,84	175,4	698,64
Baar	137 007 03	300	365	365	234,6	309,05	140,96	168,10	430,5	567,19	430,5	567,19
Bermel	137 011 03	285	338	352	40,7	117,67	99,70	17,97	141,6	409,13	237,9	687,45
Boos	137 014 03	300	365	365	124,3	204,13	109,70	94,43	278,3	457,00	442,0	725,75
Ditscheid	137 019 03	300	365	365	30,3	115,05	74,85	40,20	114,9	437,06	163,4	621,16
Ettringen	137 025 03	300	365	365	616,3	228,16	97,06	131,11	1 556,7	576,35	1 787,3	661,73
Hausten	137 034 03	300	365	365	37,6	96,38	91,42	4,97	195,9	502,29	248,7	637,63
Herrsbach	137 035 03	300	365	365	155,9	307,46	132,80	174,66	311,0	613,40	342,7	675,91
Hirten	137 036 03	285	338	350	40,7	165,43	92,54	72,89	129,0	524,31	149,2	606,51
Kehrig	137 043 03	300	365	365	432,9	368,09	110,72	257,36	930,2	790,97	930,2	790,97
Kirchwald	137 049 03	300	365	365	151,9	158,18	89,06	69,12	459,1	478,27	582,2	606,41
Kottenheim	137 055 03	300	365	365	888,7	331,22	110,81	220,41	2 024,7	754,62	2 024,7	754,62
Langenfeld	137 060 03	300	365	365	503,6	758,46	102,92	655,54	728,5	1 097,10	728,5	1 097,10
Langscheid	137 061 03	300	365	365	15,7	170,62	162,18	8,43	63,6	691,29	63,6	691,29
Lind	137 063 03	300	365	365	8,0	153,35	153,35	-	26,3	505,48	34,6	665,15
Luxem	137 066 03	285	338	352	40,3	137,85	97,85	40,00	123,0	421,09	193,0	661,09
Monreal	137 074 03	300	365	365	161,0	199,27	105,31	93,96	449,1	555,86	542,3	671,11
Münk	137 077 03	300	365	365	27,0	109,30	109,40	-0,09	125,9	509,64	164,1	664,53
Nachtsheim	137 079 03	300	365	365	124,8	231,48	100,16	131,32	307,6	570,76	365,1	677,29
Reudelsterz	137 092 03	285	338	352	43,9	118,36	84,81	33,54	205,0	552,58	247,7	667,63
Sankt Johann	137 097 03	300	365	365	211,6	228,55	104,48	124,07	580,2	626,55	580,2	626,55
Siebenbach	137 099 03	285	338	352	195,4	930,25	117,67	812,59	256,9	1 223,30	256,9	1 223,30
Virneburg	137 105 03	300	365	365	61,5	163,44	114,27	49,17	188,3	500,84	242,7	645,35
Weiler	137 110 03	300	365	365	124,0	258,89	102,74	156,15	317,8	663,44	694,1	1 448,96
Welschenbach	137 113 03	285	338	352	217,4	4 625,13	126,66	4 498,47	203,7	4 334,51	203,7	4 334,51
VG Weißenthurm	137 000 08	300	371	366	24 668,1	714,75	162,70	552,05	35 799,1	1 037,26	36 669,3	1 062,48
Bassenheim	137 202 08	300	365	365	1 194,2	405,63	229,90	175,74	2 601,5	883,68	2 601,5	883,68
Kaltenengers	137 209 08	300	390	365	489,9	233,18	119,23	113,95	1 321,4	628,93	1 372,1	653,08
Kettig	137 211 08	300	390	365	1 123,9	335,29	122,00	213,30	2 454,9	732,38	2 454,9	732,38
Mülheim-Kärlich, St.	137 216 08	300	365	365	14 450,9	1 297,91	213,81	1 084,10	17 834,5	1 601,81	18 162,8	1 631,29
Sankt Sebastian	137 222 08	300	365	365	569,8	218,13	110,65	107,48	1 519,2	581,63	1 758,7	673,33
Urmitz	137 225 08	300	365	365	3 287,8	948,87	173,56	775,31	4 591,2	1 325,01	4 591,2	1 325,01

Landkreis Verbandsgemeinde Gemeinde	Gem.- Schl.- Nr.	Realsteuer- hebesätze			Realsteueraufbringungskraft				Steuer- einnahmekraft der Gemeinden ²		Steuer- einnahmekraft der Gemeinden ² zuzüglich Schlüssel- zuweisung ³	
		Grund- steuer		Ge- wer- be- steuer	insgesamt		Grund- steuer	Ge- wer- be- steuer	1 000 EUR	EUR je Einw.	1 000 EUR	EUR je Einw.
		A	B		1 000 EUR	EUR je Einw.						
		%			1 000 EUR	EUR je Einw.	EUR je Einw.	EUR je Einw.	1 000 EUR	EUR je Einw.	1 000 EUR	EUR je Einw.
noch: LK Mayen-Koblenz												
Weißenthurm, St.	137 228 08	300	380	370	3 551,6	398,83	113,20	285,63	5 476,3	614,97	5 728,0	643,23
LK Neuwied	138 000 00	300	378	372	133 007,5	733,43	148,34	585,09	189 923,3	1 047,27	203 752,6	1 123,53
Neuwied, gkSt.	138 045 00	320	420	405	32 341,8	500,04	151,57	348,48	53 184,9	822,30	62 346,8	963,96
VG Asbach	138 000 01	277	302	361	48 627,6	2 196,37	163,04	2 033,33	51 501,1	2 326,16	51 501,1	2 326,16
Asbach	138 003 01	300	365	365	2 832,4	392,02	142,17	249,85	5 383,8	745,16	5 383,8	745,16
Buchholz (Ww.)	138 080 01	255	290	352	4 614,8	1 039,61	152,90	886,71	5 996,4	1 350,84	5 996,4	1 350,84
Neustadt (Wied)	138 044 01	269	317	352	12 597,4	2 013,97	165,39	1 848,58	13 605,6	2 175,16	13 605,6	2 175,16
Windhagen	138 077 01	220	220	365	28 583,0	6 771,61	205,93	6 565,68	26 515,3	6 281,77	26 515,3	6 281,77
VG Bad Hönningen	138 000 02	319	371	367	6 187,0	521,05	127,51	393,55	9 663,8	813,86	10 291,2	866,70
Bad Hönningen, St.	138 004 02	300	370	368	4 084,1	703,66	139,21	564,46	5 622,5	968,72	5 742,8	989,46
Hammerstein	138 024 02	305	365	380	142,6	432,13	104,95	327,18	229,2	694,55	248,1	751,89
Leutesdorf	138 038 02	355	395	365	334,5	187,07	99,10	87,97	913,4	510,85	1 277,0	714,23
Rheinbrohl	138 063 02	300	365	365	1 625,8	411,40	125,06	286,34	2 898,8	733,49	3 023,2	764,99
VG Dierdorf	138 000 03	300	365	365	5 412,6	501,91	138,49	363,42	8 588,7	796,43	8 920,6	827,21
Dierdorf, St.	138 012 03	300	365	365	1 970,3	346,16	148,48	197,68	3 564,4	626,21	3 798,0	667,25
Großmaisdheid	138 023 03	300	365	365	2 677,6	1 136,02	137,81	998,20	3 203,9	1 359,29	3 203,9	1 359,29
Isenburg	138 031 03	300	365	370	122,6	198,99	98,53	100,46	343,3	557,34	415,9	675,23
Kleinmaisdheid	138 034 03	300	365	365	505,8	385,54	139,31	246,23	1 017,2	775,27	1 017,2	775,27
Marienhäusen	138 201 03	300	365	365	73,7	153,00	90,36	62,64	275,7	572,07	275,7	572,07
Stebach	138 069 03	300	365	365	62,6	192,50	112,29	80,22	184,3	566,97	210,0	646,05
VG Linz am Rhein	138 000 04	300	365	365	17 610,7	960,65	146,05	814,60	23 829,9	1 299,91	24 441,6	1 333,27
Dattenberg	138 009 04	300	365	365	546,9	361,71	125,51	236,20	1 131,8	748,53	1 131,8	748,53
Kasbach-Ohlenberg	138 501 04	300	365	365	365,9	263,63	114,53	149,10	995,2	717,02	995,2	717,02
Leubsdorf	138 037 04	300	365	365	341,9	212,12	126,25	85,87	978,2	606,84	1 020,1	632,79
Linz am Rhein, St.	138 041 04	300	365	365	4 326,8	727,08	147,44	579,64	6 468,3	1 086,92	7 038,1	1 182,67
Ockenfels	138 055 04	300	365	365	269,9	261,52	136,08	125,44	767,5	743,67	767,5	743,67
Skt. Katharinen (LK Neuwied)	138 068 04	300	365	365	7 615,4	2 267,85	150,52	2 117,34	8 044,8	2 395,71	8 044,8	2 395,71
Vettelschoß	138 075 04	300	365	365	4 143,7	1 191,07	173,00	1 018,07	5 444,2	1 564,86	5 444,2	1 564,86
VG Puderbach	138 000 05	301	365	365	5 112,3	351,48	142,84	208,65	9 690,3	666,23	11 278,0	775,39
Dernbach	138 011 05	300	365	365	1 637,9	1 602,59	243,54	1 359,05	1 804,4	1 765,54	1 804,4	1 765,54
Döttesfeld	138 013 05	320	380	365	99,6	160,33	109,02	51,30	289,3	465,79	391,6	630,61
Dürrholz	138 014 05	300	365	365	303,5	240,09	175,49	64,60	720,4	569,95	720,4	569,95
Hanroth	138 025 05	300	365	365	110,0	175,94	117,93	58,00	301,8	482,92	393,5	629,61
Harschbach	138 027 05	300	365	365	120,2	295,29	100,55	194,73	283,6	696,76	283,6	696,76
Linkenbach	138 040 05	310	365	365	76,8	161,77	115,14	46,63	264,3	556,52	323,2	680,41
Niederhofen	138 048 05	300	365	365	52,7	122,24	94,02	28,22	181,3	420,60	278,1	645,14
Niederwambach	138 050 05	300	365	365	140,6	324,76	130,44	194,32	290,5	671,01	301,9	697,14
Oberdreis	138 052 05	300	365	365	170,7	202,69	119,92	82,77	410,4	487,42	611,0	725,62
Puderbach	138 057 05	300	365	365	843,1	356,19	155,38	200,80	1 608,8	679,67	1 857,4	784,71
Ratzert	138 058 05	300	365	365	28,8	124,86	109,55	15,31	101,5	439,20	141,7	613,24
Raubach	138 059 05	300	365	365	811,4	428,65	167,26	261,38	1 455,5	768,91	1 455,5	768,91
Rodenbach bei Puderbach	138 064 05	300	365	365	103,9	165,43	115,01	50,43	290,8	463,00	427,0	679,99
Steimel	138 070 05	300	365	365	231,2	183,52	128,61	54,92	651,0	516,68	859,4	682,04
Urbach	138 074 05	300	365	365	271,0	183,98	110,19	73,79	782,9	531,53	1 042,4	707,65
Woldert	138 078 05	300	365	365	111,0	193,71	114,34	79,37	253,8	442,88	387,1	675,52
VG Rengsdorf	138 000 06	296	361	364	10 250,2	612,57	154,44	458,14	16 336,6	976,31	16 991,8	1 015,46
Anhausen	138 002 06	285	338	352	480,7	351,93	184,56	167,36	1 114,5	815,91	1 114,5	815,91
Bonefeld	138 005 06	300	365	365	232,6	243,04	125,06	117,98	532,4	556,35	674,6	704,94
Ehlscheid	138 015 06	300	365	365	336,3	237,50	153,69	83,81	914,2	645,62	972,7	686,94
Hardert	138 026 06	300	365	365	178,3	209,27	125,84	83,43	478,0	561,03	552,8	648,79
Hümmerich	138 030 06	300	365	365	160,5	208,70	121,50	87,20	447,9	582,43	499,6	649,70
Kurtscheid	138 036 06	300	365	365	750,6	790,92	181,41	609,51	1 106,9	1 166,40	1 106,9	1 166,40
Meinborn	138 042 06	269	317	352	123,2	231,49	106,86	124,63	337,1	633,66	382,4	718,77

Landkreis Verbandsgemeinde Gemeinde	Gem.- Schl.- Nr.	Realsteuer- hebesätze		Realsteueraufbringungskraft				Steuer- einnahmekraft der Gemeinden ²		Steuer- einnahmekraft der Gemeinden ² zuzüglich Schlüssel- zuweisung ³		
		Grund- steuer	Ge- wer- be- steuer	insgesamt		Grund- steuer	Ge- wer- be- steuer	1 000 EUR	EUR je Einw.	1 000 EUR	EUR je Einw.	
				A	B							1 000 EUR
		%		1 000 EUR	EUR je Einw.	EUR je Einw.	EUR je Einw.	1 000 EUR	EUR je Einw.	1 000 EUR	EUR je Einw.	
noch: LK Neuwied												
Melsbach	138 043 06	300	365	365	599,9	301,16	139,49	161,67	1 549,4	777,81	1 549,4	777,81
Oberhonnefeld-Gierend	138 053 06	300	365	365	997,1	902,37	180,29	722,08	1 247,7	1 129,18	1 247,7	1 129,18
Oberraden	138 054 06	300	365	365	375,3	570,37	130,74	439,63	614,8	934,39	614,8	934,39
Rengsdorf	138 061 06	300	365	365	4 140,9	1 526,87	199,73	1 327,14	4 906,3	1 809,10	5 189,0	1 913,34
Rüscheid	138 066 06	300	365	365	137,3	175,33	125,59	49,74	475,9	607,80	475,9	607,80
Straßenhaus	138 071 06	300	365	365	905,4	476,03	143,48	332,55	1 628,0	855,95	1 628,0	855,95
Thalhausen	138 072 06	300	365	365	832,2	1 124,53	120,41	1 004,12	983,3	1 328,84	983,3	1 328,84
VG Unkel	138 000 07	310	376	366	4 219,7	321,97	147,87	174,09	10 383,4	792,27	10 656,7	813,12
Bruchhausen	138 008 07	300	365	365	-39,1	-40,13	126,93	-167,06	465,4	477,79	465,4	477,79
Erpel	138 019 07	350	395	370	552,7	215,81	120,32	95,49	1 646,5	642,89	1 696,3	662,37
Rheinbreitbach	138 062 07	300	365	365	2 090,3	466,48	168,57	297,91	4 492,5	1 002,57	4 492,5	1 002,57
Unkel, St.	138 073 07	300	380	365	1 615,8	317,45	147,52	169,92	3 779,1	742,45	4 002,5	786,35
VG Waldbreitbach	138 000 08	300	378	365	3 245,6	354,36	131,46	222,90	6 744,5	736,38	7 324,8	799,73
Breitscheid	138 006 08	300	380	365	1 213,5	580,08	140,56	439,52	1 963,3	938,47	1 963,3	938,47
Datzeroth	138 010 08	300	380	365	32,2	128,48	121,70	6,78	119,4	475,75	158,1	630,03
Hausen (Wied)	138 007 08	300	365	365	541,5	284,08	104,00	180,08	1 162,2	609,75	1 438,3	754,63
Niederbreitbach	138 047 08	300	380	365	293,1	184,60	120,47	64,12	924,3	582,03	1 035,7	652,20
Roßbach	138 065 08	300	380	365	499,9	339,40	139,51	199,88	1 182,3	802,62	1 182,3	802,62
Waldbreitbach	138 076 08	300	380	365	665,3	359,82	153,81	206,01	1 393,1	753,43	1 547,0	836,69
LK Rhein-Hunsrück-Kreis	140 000 00	306	368	368	61 011,4	592,19	143,99	448,20	94 169,2	914,03	101 434,8	984,56
Boppard, St.	140 501 00	320	370	370	9 701,5	628,58	154,65	473,93	15 217,9	986,00	16 537,4	1 071,49
VG Emmelshausen	140 000 02	300	366	367	7 432,8	509,41	140,96	368,45	12 703,6	870,65	13 298,0	911,38
Badenhard	140 005 02	285	338	350	42,1	290,44	128,77	161,67	95,0	654,83	108,8	750,57
Beulich	140 201 02	300	365	365	144,9	288,67	114,13	174,54	310,2	617,87	322,8	643,11
Bickenbach	140 014 02	285	338	352	174,1	521,25	135,21	386,04	244,4	731,68	312,6	936,04
Birkheim	140 016 02	300	365	365	24,8	172,31	147,73	24,58	87,1	604,92	93,2	647,49
Dörth	140 031 02	300	365	365	1 725,2	3 330,56	372,62	2 957,94	1 770,6	3 418,15	1 770,6	3 418,15
Emmelshausen, St.	140 036 02	315	370	375	1 762,5	369,80	142,61	227,19	3 607,6	756,95	3 855,4	808,93
Gondershausen	140 043 02	300	365	365	276,1	212,38	109,01	103,37	765,7	588,97	796,3	612,52
Halsenbach	140 045 02	300	365	365	1 143,8	885,97	172,47	713,50	1 540,3	1 193,11	1 540,3	1 193,11
Hausbay	140 047 02	300	365	365	250,7	1 416,25	136,21	1 280,04	290,9	1 643,23	290,9	1 643,23
Hungenroth	140 060 02	300	365	365	93,2	350,56	130,39	220,17	191,2	718,82	212,0	796,91
Karbach	140 063 02	300	365	365	105,2	170,78	91,45	79,33	327,8	532,19	403,4	654,88
Kratzenburg	140 075 02	300	365	365	165,8	418,65	114,04	304,61	309,9	782,50	309,9	782,50
Leiningen	140 084 02	300	365	365	344,4	473,77	121,46	352,32	638,2	877,80	638,2	877,80
Lingerhahn	140 087 02	300	365	365	135,5	299,19	116,93	182,26	294,8	650,79	305,1	673,53
Maisborn	140 089 02	300	365	365	24,6	190,86	100,77	90,09	73,0	565,68	90,4	701,10
Mermuth	140 093 02	300	365	365	47,9	204,64	149,73	54,91	148,4	634,38	157,3	672,08
Morshausen	140 205 02	300	365	365	56,5	155,66	113,65	42,01	198,6	547,02	225,2	620,50
Mühlpfad	140 098 02	300	365	365	9,0	123,04	123,04	-	33,5	458,56	46,9	642,08
Ney	140 102 02	300	365	365	102,0	301,75	125,41	176,35	262,8	777,56	262,8	777,56
Niedert	140 108 02	300	365	365	307,8	2 385,71	154,53	2 231,17	310,7	2 408,84	310,7	2 408,84
Norath	140 110 02	300	365	365	93,2	203,48	109,14	94,34	303,6	662,91	304,5	664,90
Pfalzfeld	140 117 02	300	365	365	285,3	445,80	159,48	286,33	531,5	830,48	531,5	830,48
Schwall	140 140 02	300	365	365	86,3	262,34	105,43	156,91	240,6	731,25	241,7	734,78
Thörlingen	140 149 02	330	365	360	17,9	119,85	103,16	16,68	69,3	464,80	92,6	621,58
Utzenhain	140 156 02	300	365	365	14,0	122,41	114,39	8,03	58,1	509,62	74,7	655,52
VG Kastellaun	140 000 03	302	365	365	8 094,8	512,10	131,61	380,49	12 712,8	804,25	13 848,5	876,10
Alterkülz	140 001 03	300	365	365	187,7	436,58	119,26	317,33	327,3	761,07	327,3	761,07
Bell (Hunsrück)	140 009 03	300	365	365	486,6	333,51	99,81	233,70	920,1	630,63	1 107,4	759,05
Beltheim	140 010 03	300	365	365	540,7	274,32	101,86	172,46	1 182,5	599,94	1 182,5	599,94
Braunshorn	140 018 03	300	365	365	210,3	347,65	103,00	244,65	407,4	673,43	420,9	695,71
Buch	140 021 03	330	370	365	268,4	305,33	97,04	208,29	543,8	618,68	636,9	724,62
Dommershausen	140 202 03	300	365	365	1 621,0	1 500,92	148,26	1 352,65	1 851,7	1 714,52	1 851,7	1 714,52
Gödenroth	140 042 03	300	365	365	360,9	769,52	109,47	660,05	501,2	1 068,71	501,2	1 068,71

Landkreis Verbandsgemeinde Gemeinde	Gem.- Schl.- Nr.	Realsteuer- hebesätze		Realsteueraufbringungskraft				Steuer- einnahmekraft der Gemeinden ²		Steuer- einnahmekraft der Gemeinden ² zuzüglich Schlüssel- zuweisung ³		
		Grund- steuer	Ge- wer- be- steuer	insgesamt		Grund- steuer	Ge- wer- be- steuer	1 000 EUR	EUR je Einw.	1 000 EUR	EUR je Einw.	
												A
		%		1 000 EUR	EUR je Einw.	EUR je Einw.	EUR je Einw.	1 000 EUR	EUR je Einw.	1 000 EUR	EUR je Einw.	
Hasselbach	140 046 03	300	365	365	18,8	94,44	94,44	-	80,2	403,03	127,9	642,65
Hollnich	140 055 03	300	365	365	31,5	103,31	93,77	9,54	154,6	506,94	183,6	602,10
Kastellaun, St.	140 064 03	300	365	365	3 463,9	646,26	165,06	481,20	4 857,3	906,21	5 228,0	975,37
Korweiler	140 073 03	300	365	365	14,7	177,60	108,77	68,83	39,1	470,95	56,8	684,18
Lahr	140 502 03	300	365	365	21,1	129,39	125,91	3,48	75,3	462,07	114,3	701,04
Mastershausen	140 204 03	300	365	365	411,5	419,49	164,69	254,81	749,1	763,63	749,1	763,63
Michelbach	140 095 03	300	365	365	25,7	154,14	94,53	59,61	74,5	445,99	108,4	649,16
Mörsdorf	140 503 03	300	365	365	236,7	388,75	126,99	261,76	398,3	654,00	523,2	859,08
Roth	140 131 03	300	365	365	26,8	104,68	89,38	15,30	114,2	445,95	166,0	648,43
Spesenroth	140 147 03	300	365	365	32,5	238,96	118,84	120,12	87,6	643,96	109,2	802,76
Uhler	140 153 03	285	340	360	92,8	262,05	101,77	160,28	207,2	585,26	256,9	725,71
Zilshausen	140 504 03	300	365	365	43,0	142,97	106,93	36,04	141,5	470,20	197,1	654,96
VG Kirchberg (Hunsrück)	140 000 04	310	372	377	11 012,2	553,88	147,85	406,03	16 335,3	821,61	18 312,7	921,07
Bärenbach	140 006 04	300	365	370	2 671,6	6 085,73	327,87	5 757,85	2 359,1	5 373,89	2 359,1	5 373,89
Belg	140 007 04	330	365	365	11,1	81,30	83,97	-2,67	51,2	376,30	86,8	637,95
Büchenbeuren	140 024 04	336	378	389	949,6	548,59	194,64	353,95	1 286,2	743,05	1 352,6	781,38
Dickenschied	140 028 04	300	365	365	220,7	310,42	101,85	208,58	500,1	703,39	534,0	751,12
Dill	140 029 04	370	370	420	18,3	96,79	92,78	4,01	80,7	426,91	129,0	682,31
Dillendorf	140 030 04	350	365	365	66,4	112,66	75,78	36,88	239,7	406,92	415,4	705,22
Gehlweiler	140 040 04	300	365	365	36,5	159,26	90,01	69,24	101,6	443,76	163,0	711,86
Gemünden	140 041 04	340	385	395	449,7	358,01	121,36	236,65	774,5	616,66	915,8	729,16
Hahn	140 044 04	300	365	365	26,7	133,50	108,39	25,11	98,9	494,40	126,5	632,35
Hecken	140 048 04	300	365	365	11,9	105,12	105,12	-	47,2	417,72	70,0	619,06
Heinzenbach	140 049 04	300	365	365	62,2	144,66	103,00	41,66	218,1	507,23	277,1	644,44
Henau	140 050 04	280	310	355	62,8	445,04	131,50	313,54	103,0	730,62	103,0	730,62
Hirschfeld (Hunsrück)	140 053 04	300	365	365	110,5	385,08	149,21	235,86	183,2	638,19	232,4	809,65
Kappel	140 062 04	300	365	365	157,0	333,27	110,83	222,44	289,9	615,47	356,4	756,73
Kirchberg (Hunsrück), St.	140 067 04	320	385	385	2 453,4	623,33	165,67	457,66	3 569,5	906,88	3 717,6	944,52
Kludenbach	140 071 04	270	310	330	25,0	252,99	133,25	119,74	69,2	698,95	69,2	698,95
Laufersweiler	140 081 04	300	365	365	165,0	196,45	92,53	103,93	378,2	450,23	528,9	629,65
Lautzenhausen	140 082 04	300	365	375	909,6	2 296,97	690,47	1 606,50	1 152,6	2 910,64	1 152,6	2 910,64
Lindenschied	140 086 04	320	365	365	99,5	497,57	122,71	374,87	171,8	858,89	171,8	858,89
Maitzborn	140 090 04	300	365	370	73,6	645,96	191,73	454,23	99,3	871,19	99,3	871,19
Metzenhausen	140 094 04	300	365	365	-3,7	-32,80	111,39	-144,20	39,0	348,53	39,7	354,74
Nieder Kostenz	140 105 04	320	365	365	68,3	390,00	103,17	286,83	128,5	734,18	128,5	734,18
Niedersohren	140 107 04	320	365	365	63,8	141,57	94,35	47,21	215,9	478,66	290,8	644,77
Niederweiler	140 109 04	300	365	365	494,6	1 227,28	111,36	1 115,92	556,9	1 381,76	556,9	1 381,76
Ober Kostenz	140 111 04	285	340	352	42,5	168,46	119,85	48,60	144,3	572,67	194,4	771,46
Raversbeuren	140 120 04	300	365	365	42,2	310,17	134,93	175,24	81,6	599,82	96,9	712,46
Reckershausen	140 122 04	300	365	365	149,4	419,76	133,16	286,60	243,4	683,63	244,9	687,82
Rödelhausen	140 128 04	300	365	365	23,5	179,55	130,76	48,79	59,4	453,71	101,7	776,68
Rödern	140 129 04	320	365	365	19,4	98,74	88,16	10,58	88,7	452,69	88,7	452,69
Rohrbach	140 130 04	320	365	365	22,7	123,84	86,63	37,21	69,7	380,62	124,5	680,36
Schlierschied	140 135 04	300	365	365	91,5	499,89	145,25	354,63	169,9	928,54	169,9	928,54
Schwarzen	140 141 04	300	365	365	19,4	135,56	106,19	29,37	48,7	340,34	95,8	669,78
Sohren	140 145 04	360	370	390	1 148,1	353,90	133,34	220,56	1 975,4	608,94	2 330,5	718,41
Sohrschied	140 146 04	300	365	365	15,2	135,96	91,75	44,21	50,4	449,61	64,3	574,20
Todenroth	140 151 04	300	365	365	10,8	126,86	119,19	7,67	28,8	339,05	55,8	656,24
Unzenberg	140 154 04	320	365	380	83,0	200,01	89,95	110,06	238,4	574,56	293,4	706,93
Wahlenau	140 159 04	300	365	365	36,3	184,42	107,44	76,98	95,7	486,03	141,4	717,97
Womrath	140 163 04	300	365	365	21,9	115,08	115,08	-	114,7	603,93	128,5	676,42
Woppenroth	140 164 04	320	370	390	60,9	236,99	112,19	124,80	137,7	535,95	199,1	774,82
Würrich	140 165 04	285	338	352	21,5	139,38	112,21	27,17	74,2	481,68	106,4	690,90
VG Rheinböllen	140 000 05	299	357	368	4 151,3	406,43	116,05	290,38	8 122,3	795,22	8 480,1	830,24
Argenthal	140 003 05	300	365	370	350,2	212,91	111,55	101,37	990,5	602,10	1 065,2	647,55
Benzweiler	140 011 05	300	365	370	30,3	144,74	115,77	28,98	109,2	522,57	142,4	681,44
Dichtelbach	140 027 05	220	240	352	-23,3	-36,13	102,41	-138,53	289,0	448,13	323,3	501,21
Ellern (Hunsrück)	140 035 05	300	365	365	347,0	400,30	128,26	272,04	768,1	902,59	768,1	902,59
Erbach	140 037 05	300	365	370	44,0	158,74	101,52	57,22	152,6	550,74	152,6	550,74
Kisselbach	140 068 05	290	-	340	220,3	369,02	8,32	360,69	429,9	720,08	449,6	753,12

Landkreis Verbandsgemeinde Gemeinde	Gem.- Schl.- Nr.	Realsteuer- hebesätze		Realsteueraufbringungskraft				Steuer- einnahmekraft der Gemeinden ²		Steuer- einnahmekraft der Gemeinden ² zuzüglich Schlüssel- zuweisung ³		
		Grund- steuer	Ge- wer- be- steuer	insgesamt		Grund- steuer	Ge- wer- be- steuer	1 000 EUR	EUR je Einw.	1 000 EUR	EUR je Einw.	
				A	B							1 000 EUR
		%		1 000 EUR	EUR je Einw.	EUR je Einw.	EUR je Einw.	1 000 EUR	EUR je Einw.	1 000 EUR	EUR je Einw.	
noch: LK Rhein-Hunsrück-Kreis												
Liebshausen	140 085 05	300	365	365	133,4	275,71	110,44	165,27	364,8	753,65	364,8	753,65
Mörschbach	140 096 05	300	338	370	171,1	495,92	161,37	334,56	286,4	830,21	286,4	830,21
Rheinböllen, St.	140 125 05	330	365	370	2 679,9	657,97	131,68	526,29	3 998,9	981,80	4 173,1	1 024,58
Riesweiler	140 127 05	300	365	365	95,8	135,71	122,77	12,94	459,8	651,30	469,5	664,99
Schnorbach	140 138 05	300	365	365	95,5	388,19	96,81	291,38	200,5	814,96	200,5	814,96
Steinbach	140 148 05	300	365	365	13,4	98,29	98,29	-	72,7	534,85	84,7	622,48
VG Sankt Goar-Oberwesel												
Damscheid	140 000 06	360	391	370	5 029,6	566,34	157,20	409,14	8 042,1	905,54	8 633,2	972,09
Laudert	140 025 06	340	365	370	191,2	298,22	112,63	185,59	411,6	642,07	411,6	642,07
Niederburg	140 080 06	340	365	370	470,3	1 133,36	153,04	980,32	576,6	1 389,42	576,6	1 389,42
Oberwesel, St.	140 104 06	330	365	370	116,2	175,73	114,66	61,07	393,2	594,86	470,7	712,16
Perscheid	140 112 06	360	410	370	1 149,3	400,60	168,81	231,79	2 291,6	798,75	2 369,0	825,73
Sankt Goar, St.	140 116 06	340	365	370	71,6	193,98	110,70	83,28	197,6	535,52	219,0	593,41
Urbach	140 133 06	420	400	370	741,2	273,20	149,14	124,06	1 669,2	615,24	2 048,4	755,05
Wiebelsheim	140 155 06	340	400	370	166,9	233,82	141,30	92,52	443,4	621,07	478,9	670,69
Wiebelsheim	140 161 06	320	345	370	2 123,0	4 254,42	308,55	3 945,88	2 058,9	4 126,11	2 058,9	4 126,11
VG Simmern / Hunsrück												
Altweidelbach	140 000 07	288	360	362	15 589,3	855,75	153,17	702,59	21 035,2	1 154,70	22 325,1	1 225,51
Belgweiler	140 002 07	300	365	365	58,4	239,36	108,20	131,16	143,3	587,40	165,0	676,31
Bergenhäuser	140 008 07	320	370	390	18,6	88,47	88,41	0,06	101,9	485,28	140,7	669,90
Biebern	140 012 07	-	-	360	32,3	286,05	-	286,05	58,8	520,63	72,2	639,19
Bubach	140 015 07	300	365	365	80,8	250,18	115,86	134,31	206,4	638,97	221,0	684,33
Budenbach	140 020 07	255	290	330	74,4	276,42	117,90	158,52	181,6	675,13	195,7	727,37
Fronhofen	140 023 07	290	340	360	167,2	971,83	127,94	843,88	227,7	1 323,81	227,7	1 323,81
Holzbach	140 039 07	290	340	360	37,4	168,55	115,03	53,52	126,8	571,15	165,6	746,05
Horn	140 056 07	300	365	365	110,7	222,81	110,59	112,22	305,4	614,52	354,6	713,51
Keidelheim	140 058 07	300	365	365	112,5	340,00	120,05	219,95	256,8	775,77	269,2	813,43
Klosterkumbd	140 065 07	290	340	360	60,4	196,59	107,11	89,49	243,5	793,11	243,5	793,11
Külz (Hunsrück)	140 070 07	300	365	365	115,5	435,95	151,37	284,58	221,3	835,02	221,3	835,02
Kümbdchen	140 076 07	300	365	365	43,8	90,58	118,51	-27,93	255,1	527,14	283,4	585,50
Laubach	140 077 07	300	365	365	81,8	177,44	98,75	78,68	260,6	565,33	317,9	689,56
Mengerschied	140 079 07	300	365	365	74,3	174,32	123,46	50,86	214,4	503,24	288,2	676,51
Mutterschied	140 092 07	300	365	365	140,0	195,03	105,17	89,86	411,5	573,16	469,3	653,58
Nannhausen	140 099 07	300	365	365	56,5	113,38	83,93	29,45	168,8	339,05	339,8	682,34
Neuerkirch	140 100 07	300	365	370	100,3	173,75	94,75	79,00	344,1	596,33	373,3	647,05
Niederkumbd	140 101 07	280	200	360	117,1	422,81	131,19	291,62	230,9	833,51	230,9	833,51
Ohlweiler	140 106 07	280	340	350	561,0	1 798,05	113,94	1 684,11	608,1	1 948,99	608,1	1 948,99
Oppertshausen	140 113 07	300	365	370	165,0	497,09	126,14	370,95	303,3	913,69	303,3	913,69
Pleizenhausen	140 115 07	300	365	370	14,8	127,61	110,74	16,87	73,4	633,16	73,4	633,16
Ravengiersburg	140 118 07	300	365	365	55,6	222,41	109,54	112,87	163,0	652,15	164,5	658,10
Rayerschied	140 119 07	300	365	370	42,9	131,86	103,69	28,17	164,8	507,14	185,6	571,06
Reich	140 121 07	-	-	330	3,4	33,61	-	33,61	51,0	500,42	62,4	611,73
Riegenroth	140 123 07	200	250	250	291,5	849,75	124,35	725,40	413,3	1 204,81	413,3	1 204,81
Sargenroth	140 126 07	-	-	350	209,2	864,55	-	864,55	244,6	1 010,88	257,5	1 064,04
Schönborn	140 134 07	300	365	365	295,3	666,53	102,94	563,59	413,8	934,03	413,8	934,03
Simmern/Hunsrück, St.	140 139 07	300	365	365	26,4	101,77	100,12	1,65	131,2	506,54	163,9	632,75
Tiefenbach	140 144 07	300	365	365	12 230,4	1 549,53	216,01	1 333,52	13 834,4	1 752,75	14 327,3	1 815,19
Wahlbach	140 150 07	300	365	365	117,3	160,63	103,13	57,50	392,9	538,27	490,5	671,92
Wüschheim	140 158 07	200	-	330	54,0	295,07	30,29	264,78	122,4	668,78	122,4	668,78
Wüschheim	140 166 07	300	365	365	40,6	138,43	156,14	-17,71	159,8	545,36	159,8	545,36
LK Rhein-Lahn-Kreis												
Lahnstein, gkSt.	141 000 00	312	377	379	57 369,8	464,70	121,09	343,61	99 527,7	806,19	109 422,2	886,33
VG Bad Ems												
Arzbach	141 075 00	330	400	400	12 839,2	713,68	141,41	572,28	19 065,6	1 059,79	20 883,6	1 160,84
Bad Ems, St.	141 000 01	311	375	366	7 421,0	445,09	116,87	328,22	12 726,8	763,32	13 378,9	802,43
Becheln	141 201 01	313	373	365	290,3	171,44	92,23	79,22	998,3	589,65	1 074,1	634,46
Dausenau	141 006 01	310	380	366	5 412,8	573,45	121,17	452,28	7 837,9	830,38	8 249,3	873,96
Fachbach	141 008 01	320	365	365	100,6	151,90	109,11	42,80	405,6	612,69	424,9	641,87
Fachbach	141 025 01	318	365	365	377,0	299,44	101,25	198,19	849,9	675,05	861,8	684,47
Fachbach	141 041 01	300	365	365	579,2	454,95	117,70	337,26	1 062,4	834,58	1 062,4	834,58

Landkreis Verbandsgemeinde Gemeinde	Gem.- Schl.- Nr.	Realsteuer- hebesätze		Realsteueraufbringungskraft				Steuer- einnahmekraft der Gemeinden ²		Steuer- einnahmekraft der Gemeinden ² zuzüglich Schlüssel- zuweisung ³		
		Grund- steuer	Ge- wer- be- steuer	insgesamt		Grund- steuer	Ge- werbe- steuer	1 000 EUR	EUR je Einw.	1 000 EUR	EUR je Einw.	
				A	B							1 000 EUR
		%		1 000 EUR	EUR je Einw.	EUR je Einw.	EUR je Einw.	1 000 EUR	EUR je Einw.	1 000 EUR	EUR je Einw.	
noch: LK Rhein-Lahn-Kreis												
Frücht	141 044 01	308	365	365	139,0	249,04	123,01	126,03	348,6	624,67	402,1	720,64
Kemmenau	141 071 01	323	365	365	79,3	171,72	107,84	63,87	316,9	685,83	316,9	685,83
Miellen	141 086 01	343	378	386	76,9	206,04	124,52	81,53	225,5	604,63	225,5	604,63
Nievern	141 098 01	300	365	365	366,0	383,65	140,66	242,99	681,7	714,60	761,8	798,52
VG Diez	141 000 03	301	365	366	12 640,8	487,95	106,60	381,35	21 389,9	825,67	22 944,4	885,68
Altendiez	141 002 03	300	365	365	400,0	180,01	91,58	88,43	1 378,5	620,39	1 490,6	670,84
Aull	141 005 03	300	365	365	114,8	272,73	84,77	187,97	303,2	720,28	303,2	720,28
Balduinstein	141 503 03	300	395	370	84,4	138,82	98,19	40,63	300,0	493,44	368,0	605,33
Birlenbach	141 014 03	300	365	365	249,7	161,44	92,30	69,14	865,2	559,27	1 066,6	689,49
Charlottenberg	141 021 03	300	365	380	26,1	165,46	86,60	78,86	77,4	490,13	79,8	505,21
Cramberg	141 022 03	300	345	365	258,0	514,04	75,11	438,92	405,6	808,05	439,7	875,93
Diez, St.	141 029 03	300	365	365	8 923,5	762,49	127,92	634,57	11 944,1	1 020,60	12 543,1	1 071,79
Dörnberg	141 030 03	320	365	365	50,7	110,05	70,36	39,69	205,6	445,95	318,4	690,68
Eppenrod	141 038 03	300	365	365	130,8	182,12	76,04	106,08	424,5	591,24	451,1	628,27
Geilnau	141 045 03	300	365	365	66,4	187,59	65,43	122,16	227,1	641,66	247,1	697,92
Gückingen	141 049 03	300	365	365	314,8	297,22	87,94	209,28	818,1	772,54	818,1	772,54
Hambach	141 052 03	300	365	365	65,2	140,46	81,80	58,67	292,8	630,96	308,8	665,58
Heistenbach	141 053 03	300	365	365	456,0	421,85	103,37	318,48	855,8	791,72	855,8	791,72
Hirschberg	141 057 03	300	365	365	35,6	105,90	83,86	22,04	175,5	522,28	238,9	711,04
Holzappel	141 059 03	300	365	365	236,8	232,20	103,53	128,67	694,1	680,45	732,1	717,75
Holzheim	141 061 03	300	365	365	583,2	642,96	97,35	545,61	945,9	1 042,90	945,9	1 042,90
Horhausen	141 062 03	300	365	365	133,5	445,05	85,61	359,44	246,4	821,43	247,9	826,45
Isselbach	141 064 03	300	365	365	36,0	103,51	82,32	21,19	175,4	503,99	240,3	690,64
Langenscheid	141 076 03	300	370	365	118,0	236,42	88,99	147,43	286,2	573,46	335,0	671,36
Laurenburg	141 077 03	300	365	365	87,5	263,69	67,77	195,92	167,8	505,37	231,9	698,41
Scheidt	141 124 03	300	365	420	126,6	411,17	102,77	308,40	247,6	803,91	247,6	803,91
Steinsberg	141 130 03	290	343	355	39,9	176,64	88,27	88,37	136,3	603,10	156,3	691,80
Wasenbach	141 133 03	300	365	365	103,2	310,70	70,87	239,83	216,7	652,70	277,8	836,71
VG Hahnstätten	141 000 04	364	386	391	3 163,6	333,96	91,67	242,29	6 643,9	701,35	7 501,2	791,85
Burgschwalbach	141 020 04	390	390	390	179,3	169,11	83,00	86,11	605,4	571,11	711,4	671,14
Flacht	141 043 04	360	390	390	151,0	144,93	80,97	63,96	606,0	581,61	711,9	683,21
Hahnstätten	141 051 04	390	390	395	1 499,8	507,04	115,95	391,09	2 577,8	871,48	2 740,2	926,37
Kaltenholzhausen	141 065 04	335	365	375	199,9	347,62	91,95	255,67	416,5	724,26	416,5	724,26
Lohrheim	141 081 04	340	375	390	207,0	352,06	48,12	303,95	375,6	638,84	460,3	782,76
Mudershausen	141 089 04	350	375	385	123,8	285,31	69,02	216,29	250,2	576,56	304,3	701,24
Netzbach	141 093 04	350	390	390	62,6	169,23	75,90	93,33	202,1	546,24	270,2	730,36
Niedermeisen	141 095 04	390	390	395	212,8	150,58	82,68	67,90	756,9	535,66	959,4	679,00
Obermeisen	141 102 04	335	370	395	313,9	411,88	94,57	317,31	580,8	762,23	654,4	858,83
Schiesheim	141 125 04	370	380	380	213,5	787,87	92,07	695,80	272,5	1 005,56	272,5	1 005,56
VG Katzenelnbogen	141 000 05	299	362	363	3 264,3	352,56	93,26	259,30	6 606,6	713,53	7 645,4	825,73
Allendorf	141 001 05	270	300	342	428,6	658,33	78,16	580,16	598,4	919,24	598,4	919,24
Berghausen	141 010 05	300	365	401	41,7	137,72	94,95	42,77	163,2	538,67	207,7	685,32
Berndroth	141 011 05	300	378	400	59,2	149,59	76,42	73,16	219,4	554,14	259,5	655,25
Biebrich	141 013 05	300	365	365	70,6	222,03	70,07	151,96	192,6	605,78	237,3	746,07
Bremberg	141 018 05	300	365	365	47,4	160,60	100,30	60,29	126,8	429,67	205,8	697,63
Dörsdorf	141 032 05	300	365	365	70,4	163,78	73,72	90,06	265,0	616,25	279,9	650,90
Ebertshausen	141 034 05	300	365	365	12,1	89,76	76,99	12,78	66,0	488,71	90,3	669,11
Eisighofen	141 036 05	300	365	400	54,3	198,79	82,72	116,07	165,5	606,34	194,1	711,03
Ergeshausen	141 039 05	300	365	365	29,6	212,85	79,88	132,96	73,9	531,47	105,3	757,84
Gutenacker	141 050 05	300	365	365	182,1	511,58	90,29	421,29	317,4	891,52	343,1	963,79
Herold	141 054 05	300	365	365	87,1	206,90	78,33	128,57	242,7	576,40	290,9	690,90
Katzenelnbogen, St.	141 068 05	300	365	365	1 523,3	675,54	126,18	549,36	2 173,0	963,65	2 330,5	1 033,49
Klingelbach	141 073 05	300	365	365	99,5	137,76	87,51	50,25	409,2	566,76	479,4	664,04
Kördorf	141 074 05	300	365	370	65,7	126,36	86,40	39,97	270,6	520,33	479,9	922,95
Mittelfischbach	141 088 05	300	410	365	158,0	1 224,50	83,40	1 141,09	192,1	1 488,80	192,1	1 488,80
Niedertiefenbach	141 096 05	300	365	365	16,1	81,78	68,63	13,15	94,5	479,46	136,4	692,31
Oberfischbach	141 101 05	300	365	365	30,3	174,86	65,92	108,93	96,0	554,76	123,9	716,43
Reckenroth	141 113 05	300	365	365	50,7	241,33	121,36	119,97	152,9	728,20	152,9	728,20
Rettert	141 117 05	300	395	365	85,0	203,93	89,78	114,14	273,5	655,95	283,6	680,02

noch:
T 12

Steuereinnahmen, Realsteuerhebesätze, Realsteueraufbringungskraft und Steuereinnahmekraft der Gemeinden 2016

Landkreis Verbandsgemeinde Gemeinde	Gem.- Schl.- Nr.	Realsteuer- hebesätze		Realsteueraufbringungskraft				Steuer- einnahmekraft der Gemeinden ²		Steuer- einnahmekraft der Gemeinden ² zuzüglich Schlüssel- zuweisung ³		
		Grund- steuer	Ge- wer- be- steuer	insgesamt		Grund- steuer	Ge- wer- be- steuer	1 000 EUR	EUR je Einw.	1 000 EUR	EUR je Einw.	
				A	B							1 000 EUR
		%		1 000 EUR	EUR je Einw.	EUR je Einw.	EUR je Einw.	1 000 EUR	EUR je Einw.	1 000 EUR	EUR je Einw.	
noch: LK Rhein-Lahn-Kreis												
Roth	141 118 05	300	365	400	16,5	81,94	66,57	15,36	82,2	409,20	131,0	651,80
Schönborn	141 126 05	300	350	365	136,2	189,67	78,27	111,40	431,7	601,23	523,4	728,94
VG Loreley	141 000 09	323	383	394	5 588,9	332,08	135,08	197,00	11 112,5	660,28	13 658,0	811,53
Auel	141 004 09	330	385	420	26,1	133,37	130,14	3,23	76,0	387,54	136,7	697,58
Bornich	141 016 09	375	427	413	235,4	242,72	145,46	97,26	601,2	619,75	601,2	619,75
Braubach, St.	141 501 09	320	380	400	1 053,0	343,77	118,99	224,78	2 118,2	691,55	3 151,0	1 028,72
Dachsenhausen	141 023 09	300	365	400	337,1	336,39	138,36	198,03	706,7	705,32	713,8	712,40
Dahlheim	141 024 09	350	380	410	293,9	351,11	135,85	215,26	577,0	689,41	696,4	832,08
Dörscheid	141 031 09	285	338	365	222,1	563,73	168,11	395,62	346,1	878,46	382,6	970,99
Filsen	141 042 09	305	377	368	93,7	147,32	123,22	24,10	372,9	586,38	430,1	676,25
Kamp-Bornhofen	141 066 09	349	369	397	422,7	264,51	125,13	139,38	921,2	576,44	1 025,0	641,41
Kaub, St.	141 069 09	331	388	392	138,2	157,61	109,38	48,23	419,7	478,53	562,5	641,40
Kestert	141 072 09	330	380	400	110,8	195,03	139,42	55,62	259,6	456,99	421,9	742,75
Lierschied	141 079 09	300	365	365	174,7	371,79	149,89	221,90	323,4	688,00	392,7	835,60
Lykershausen	141 083 09	320	385	400	54,9	237,69	141,62	96,06	134,4	581,80	161,5	698,94
Nochern	141 099 09	300	365	400	92,4	178,41	139,38	39,03	240,6	464,55	358,5	692,01
Osterspai	141 108 09	320	377	368	334,3	265,71	135,61	130,10	818,1	650,36	854,6	679,29
Patersberg	141 109 09	350	425	450	94,3	241,77	170,32	71,46	221,3	567,50	292,9	751,06
Prath	141 112 09	300	365	400	46,4	158,99	151,98	7,01	187,7	642,70	196,1	671,47
Reichenberg	141 114 09	345	405	445	25,2	146,77	139,56	7,20	68,1	396,01	125,6	730,46
Reitzenhain	141 115 09	300	365	390	51,3	158,19	130,82	27,38	160,9	496,60	221,6	683,81
Skt. Goarshn., Loreleyst., St.	141 121 09	381	430	425	525,0	394,16	131,34	262,82	826,6	620,57	1 087,1	816,13
Sauerthal	141 122 09	320	385	410	24,5	158,08	136,94	21,14	71,9	463,63	112,3	724,19
Weisel	141 136 09	300	365	383	1 110,7	1 022,76	164,44	858,32	1 392,1	1 281,88	1 392,1	1 281,88
Weyer	141 138 09	325	382	393	122,1	264,87	157,14	107,74	268,8	583,17	342,0	741,83
VG Nassau	141 000 06	313	384	388	4 744,4	420,60	98,96	321,64	8 500,4	753,58	9 260,8	820,99
Attenhausen	141 003 06	330	385	385	234,0	570,65	81,23	489,42	361,5	881,65	393,8	960,42
Dessighofen	141 026 06	300	365	365	13,0	69,28	66,88	2,40	90,8	485,48	126,4	676,19
Dienethal	141 027 06	320	395	385	19,7	90,42	77,60	12,82	93,1	426,95	132,7	608,91
Dornholzhausen	141 033 06	325	395	385	16,2	78,12	74,86	3,27	94,1	454,55	114,2	551,60
Geisig	141 046 06	300	365	365	89,9	254,05	89,40	164,65	231,2	653,05	235,7	665,75
Hömberg	141 058 06	300	365	365	36,5	105,98	66,38	39,60	149,9	435,73	229,3	666,70
Lollschied	141 082 06	325	390	390	21,8	117,41	67,62	49,78	114,5	615,56	114,5	615,56
Misselberg	141 087 06	300	365	365	18,9	199,11	60,43	138,67	42,9	451,35	64,4	677,51
Nassau, St.	141 091 06	328	393	393	3 014,9	654,41	113,50	540,91	4 226,0	917,30	4 418,9	959,17
Obernhof	141 103 06	320	385	365	44,0	116,00	88,27	27,72	153,4	404,66	252,2	665,34
Oberwies	141 106 06	320	385	380	20,1	142,69	88,23	54,45	69,3	491,42	94,8	672,25
Pohl	141 111 06	300	365	365	25,8	75,99	81,04	-5,04	177,4	521,63	210,1	617,89
Schweighausen	141 127 06	315	385	380	22,8	104,14	86,37	17,77	135,4	618,29	135,4	618,29
Seelbach	141 128 06	320	390	390	288,2	713,41	90,88	622,53	399,1	987,78	399,1	987,78
Singhofen	141 129 06	300	365	365	698,4	397,02	113,47	283,55	1 389,4	789,86	1 389,4	789,86
Sulzbach	141 132 06	325	395	380	9,8	52,04	58,96	-6,93	81,0	428,60	128,5	679,91
Weinähr	141 135 06	315	385	380	68,8	154,00	82,19	71,81	248,2	555,17	294,4	658,67
Winden	141 139 06	320	385	385	92,3	131,88	80,95	50,93	391,5	559,21	460,5	657,85
Zimmerschied	141 141 06	300	365	365	9,3	98,43	97,28	1,15	52,0	553,67	66,6	707,98
VG Nastätten	141 000 07	298	362	364	7 707,7	480,41	160,43	319,98	13 482,1	840,32	14 150,1	881,96
Berg	141 009 07	285	338	352	55,1	215,42	145,05	70,37	157,7	616,07	160,1	625,21
Bettendorf	141 012 07	300	365	365	90,2	273,39	143,11	130,28	228,9	693,61	228,9	693,61
Bogel	141 015 07	300	365	365	277,5	364,68	160,83	203,85	564,8	742,18	564,8	742,18
Buch	141 019 07	300	365	365	129,7	217,26	145,56	71,70	360,3	603,52	360,3	603,52
Diethardt	141 502 07	300	365	365	35,7	150,81	135,65	15,16	123,8	522,17	123,8	522,17
Ehr	141 035 07	300	365	365	11,0	144,84	143,53	1,32	45,7	601,29	45,7	601,29
Endlichhofen	141 037 07	300	365	365	20,3	127,81	126,94	0,87	85,3	536,18	88,6	557,26
Eschbach	141 040 07	300	365	365	41,1	261,88	199,95	61,93	97,3	619,91	97,3	619,91
Gemmerich	141 047 07	300	365	365	156,0	296,08	169,21	126,87	395,7	750,78	395,7	750,78
Hainau	141 110 07	300	365	365	29,8	178,45	145,44	33,01	102,1	611,14	102,1	611,14
Himmighofen	141 055 07	285	338	352	56,1	175,71	172,66	3,05	178,1	558,18	198,9	623,36
Holzhausen an der Haide	141 060 07	300	365	365	967,1	827,31	159,76	667,55	1 398,8	1 196,62	1 398,8	1 196,62
Hunzel	141 063 07	300	365	365	50,7	198,09	157,49	40,61	163,6	639,14	168,9	659,85

Landkreis Verbandsgemeinde Gemeinde	Gem.- Schl.- Nr.	Realsteuer- hebesätze		Realsteueraufbringungskraft				Steuer- einnahmekraft der Gemeinden ²		Steuer- einnahmekraft der Gemeinden ² zuzüglich Schlüssel- zuweisung ³		
		Grund- steuer	Ge- wer- be- steuer	insgesamt		Grund- steuer	Ge- wer- be- steuer	1 000 EUR	EUR je Einw.	1 000 EUR	EUR je Einw.	
				A	B							1 000 EUR
		%		1 000 EUR	EUR je Einw.	EUR je Einw.	EUR je Einw.	1 000 EUR	EUR je Einw.	1 000 EUR	EUR je Einw.	
noch: LK Rhein-Lahn-Kreis												
Kasdorf	141 067 07	300	365	365	43,3	186,51	162,38	24,13	131,5	566,94	155,0	667,95
Kehlbach	141 070 07	285	338	352	69,4	390,15	135,49	254,65	132,6	745,17	137,8	774,16
Lautert	141 078 07	290	340	355	241,8	882,58	163,14	719,44	322,3	1 176,14	322,3	1 176,14
Lipporn	141 080 07	285	338	352	47,8	174,30	158,04	16,26	144,9	528,68	171,7	626,53
Marienfels	141 084 07	300	365	365	54,2	186,39	142,90	43,49	164,1	563,91	196,5	675,35
Miehlen	141 085 07	300	365	365	2 466,2	1 273,86	205,68	1 068,19	2 965,2	1 531,64	2 965,2	1 531,64
Nastätten, St.	141 092 07	300	365	365	1 978,7	475,76	165,13	310,63	3 395,7	816,47	3 753,6	902,52
Niederbachheim	141 094 07	285	338	352	62,5	237,64	134,92	102,72	158,9	604,24	174,8	664,46
Niederwallmenach	141 097 07	300	350	360	151,4	367,41	141,68	225,73	293,8	713,05	293,8	713,05
Oberbachheim	141 100 07	325	340	352	31,4	154,74	138,10	16,64	117,9	580,60	129,4	637,54
Obertiefenbach	141 104 07	300	365	365	73,4	189,53	146,78	42,76	236,8	611,89	240,4	621,14
Oberwallmenach	141 105 07	285	338	352	24,0	132,05	145,29	-13,24	89,6	492,08	97,5	535,44
Oelsberg	141 107 07	300	365	365	227,3	439,64	151,81	287,84	465,6	900,67	465,6	900,67
Rettershain	141 116 07	300	365	365	42,8	127,84	118,22	9,62	157,0	468,75	206,3	615,76
Ruppertshofen	141 120 07	300	365	365	64,6	191,20	146,27	44,93	196,9	582,51	212,9	629,99
Strüth	141 131 07	300	365	365	46,1	151,78	130,85	20,92	156,3	514,13	192,9	634,53
Weidenbach	141 134 07	300	365	365	20,9	171,09	150,59	20,50	59,3	486,31	77,2	632,47
Welterod	141 137 07	300	365	365	120,9	269,20	135,21	133,99	296,6	660,68	317,3	706,71
Winterwerb	141 140 07	300	365	365	20,5	115,56	125,10	-9,53	95,0	536,89	106,3	600,49
LK Rhein-Pfalz-Kreis	338 000 00	301	365	367	66 590,2	435,68	148,40	287,28	137 544,0	899,91	145 564,5	952,39
Bobenheim-Roxheim	338 004 00	300	365	365	3 256,2	321,35	129,77	191,58	7 745,3	764,36	8 844,8	872,87
Böhl-Iggelheim	338 005 00	300	365	365	3 300,4	321,15	150,05	171,10	8 105,2	788,67	9 256,3	900,68
Limburgerhof	338 017 00	300	365	365	9 173,6	791,72	179,44	612,27	15 004,1	1 294,91	15 365,6	1 326,11
Mutterstadt	338 019 00	300	365	365	5 538,2	431,49	169,40	262,10	11 444,7	891,68	12 796,0	996,96
Schifferstadt, St.	338 025 00	305	367	373	11 000,9	550,35	151,56	398,79	19 082,3	954,64	21 646,4	1 082,92
VG Dannstadt-Schauernheim	338 000 01	300	365	365	5 624,1	420,65	162,23	258,42	11 843,6	885,83	12 069,2	902,71
Dannstadt-Schauernheim	338 006 01	300	365	365	3 254,2	449,22	175,16	274,06	6 621,1	914,01	6 846,7	945,16
Hochdorf-Assenheim	338 014 01	300	365	365	1 590,3	499,01	157,49	341,51	3 084,8	967,94	3 084,8	967,94
Rödersheim-Gronau	338 022 01	300	365	365	779,6	265,27	135,48	129,79	2 137,7	727,34	2 137,7	727,34
VG Lamsheim-Heßheim	338 000 06	300	362	365	5 971,2	360,14	121,08	239,06	13 585,6	819,40	13 866,1	836,32
Beindersheim	338 002 06	300	350	365	1 098,0	337,44	122,96	214,48	2 495,9	767,01	2 495,9	767,01
Großniedesheim	338 009 06	300	365	365	336,3	269,45	123,82	145,63	999,4	800,78	999,4	800,78
Heßheim	338 012 06	300	365	365	770,8	256,75	125,19	131,56	2 248,7	749,08	2 412,9	803,75
Heuchelheim bei Frankenthal	338 013 06	300	365	365	227,5	180,01	125,28	54,73	874,0	691,47	874,0	691,47
Kleinniedesheim	338 015 06	300	365	365	163,9	177,05	119,75	57,30	682,6	737,14	682,6	737,14
Lamsheim	338 016 06	300	365	365	3 374,7	490,07	117,32	372,76	6 285,1	912,73	6 401,4	929,63
VG Maxdorf	338 000 04	301	368	368	5 515,2	430,20	147,74	282,46	11 716,6	913,93	11 933,3	930,84
Birkenheide	338 003 04	300	365	365	906,6	285,27	116,20	169,07	2 567,5	807,90	2 567,5	807,90
Fußgönheim	338 008 04	300	365	365	1 509,4	582,78	168,84	413,93	2 628,5	1 014,85	2 628,5	1 014,85
Maxdorf	338 018 04	305	370	370	3 099,2	439,48	154,21	285,27	6 520,6	924,65	6 737,4	955,39
VG Rheinauen	338 000 08	300	365	365	9 308,3	387,28	150,05	237,23	20 924,2	870,57	21 332,5	887,56
Altrip	338 001 08	300	365	365	3 199,2	419,73	158,54	261,20	7 116,6	933,69	7 246,2	950,69
Neuhofen	338 020 08	300	365	365	2 941,1	410,66	165,55	245,11	6 288,7	878,07	6 411,7	895,24
Otterstadt	338 021 08	300	365	365	1 035,7	304,17	136,13	168,04	2 666,9	783,24	2 666,9	783,24
Waldsee	338 026 08	300	365	365	2 132,3	364,75	128,12	236,62	4 852,0	829,97	5 007,7	856,60
VG Römerberg-Dudenhofen	338 000 07	300	365	365	7 901,9	372,45	135,04	237,42	18 092,4	852,77	18 454,3	869,83
Dudenhofen	338 007 07	300	365	365	1 795,6	300,52	140,59	159,93	4 777,9	799,65	4 975,6	832,74
Hanhofen	338 010 07	300	365	365	743,3	285,98	117,65	168,33	1 734,0	667,18	1 734,0	667,18
Harthausen	338 011 07	300	365	365	2 191,2	716,33	141,35	574,98	3 584,1	1 171,67	3 584,1	1 171,67
Römerberg	338 023 07	300	365	365	3 171,8	330,98	134,27	196,71	7 996,4	834,43	8 160,5	851,56

Landkreis Verbandsgemeinde Gemeinde	Gem.- Schl.- Nr.	Realsteuer- hebesätze			Realsteueraufbringungskraft				Steuer- einnahmekraft der Gemeinden ²		Steuer- einnahmekraft der Gemeinden ² zuzüglich Schlüssel- zuweisung ³	
		Grund- steuer		Ge- wer- be- steuer	insgesamt		Grund- steuer	Ge- wer- be- steuer	1 000 EUR	EUR je Einw.	1 000 EUR	EUR je Einw.
		A	B		1 000 EUR	EUR je Einw.						
		%			1 000 EUR	EUR je Einw.	EUR je Einw.	EUR je Einw.	1 000 EUR	EUR je Einw.	1 000 EUR	EUR je Einw.
LK Südliche Weinstraße	337 000 00	307	369	376	51 947,7	467,97	135,03	332,94	94 793,3	853,95	98 978,1	891,65
VG Annweiler am Trifels	337 000 01	305	370	374	6 264,1	369,36	119,86	249,50	12 080,1	712,31	13 571,8	800,27
Albersweiler	337 001 01	300	365	380	461,3	237,41	109,11	128,29	1 107,9	570,20	1 307,3	672,83
Annweiler am Trifels, St.	337 501 01	310	375	375	4 273,4	600,88	138,78	462,10	6 678,9	939,11	7 028,9	988,31
Dernbach	337 017 01	300	365	365	70,8	152,01	96,78	55,23	242,2	519,82	295,2	633,45
Eußerthal	337 024 01	320	380	365	100,9	112,49	92,82	19,67	408,6	455,48	598,3	667,04
Gossersweiler-Stein	337 033 01	300	365	365	322,9	230,95	114,27	116,69	817,9	585,08	933,4	667,70
Münchweiler am Klingbach	337 054 01	300	365	365	37,1	184,53	97,50	87,03	99,7	495,78	148,1	736,86
Ramberg	337 064 01	300	365	365	353,4	350,26	113,30	236,97	675,6	669,58	675,6	669,58
Rinnthal	337 067 01	300	365	365	11,5	17,70	109,91	-92,21	275,8	424,93	275,8	424,93
Silz	337 074 01	300	365	380	188,2	234,12	111,35	122,77	469,3	583,74	578,7	719,78
Völkersweiler	337 078 01	300	365	365	70,3	118,80	99,29	19,51	245,1	414,07	400,3	676,22
Waldhambach	337 080 01	300	365	340	123,3	326,27	120,38	205,89	281,4	744,55	305,4	807,89
Waldrohrbach	337 081 01	300	365	365	81,4	207,62	97,60	110,02	222,0	566,26	261,2	666,32
Wernersberg	337 083 01	300	365	375	169,5	151,57	96,92	54,65	555,6	496,96	763,6	682,99
VG Bad Bergzabern	337 000 02	301	365	374	7 728,2	320,51	132,54	187,98	16 607,0	688,74	17 747,0	736,02
Bad Bergzabern, St.	337 005 02	325	365	380	3 266,9	401,19	142,83	258,36	5 477,0	672,60	6 003,9	737,31
Barbelroth	337 006 02	300	365	379	121,9	189,25	119,44	69,82	377,3	585,94	445,8	692,25
Birkenhördt	337 008 02	300	365	365	147,9	231,48	103,82	127,66	389,1	608,95	444,8	696,01
Böllernborn	337 013 02	300	365	378	79,0	370,72	139,38	231,35	163,6	767,94	163,6	767,94
Dierbach	337 018 02	300	365	400	131,7	240,39	126,54	113,84	389,8	711,39	405,3	739,65
Dörrenbach	337 019 02	300	365	375	136,1	151,24	124,71	26,53	470,0	522,21	540,0	599,95
Gleiszellen-Gleishorbach	337 029 02	300	365	365	254,5	304,04	177,12	126,92	640,8	765,56	640,8	765,56
Hergersweiler	337 037 02	300	365	380	34,8	142,06	127,01	15,04	157,8	644,03	160,4	654,79
Kapellen-Drusweiler	337 045 02	300	365	375	308,8	320,33	139,05	181,28	690,6	716,42	726,1	753,18
Kapsweyer	337 046 02	300	365	365	125,3	132,16	96,91	35,24	559,0	589,70	601,4	634,39
Klingenmünster	337 049 02	300	365	365	663,3	292,73	117,24	175,48	1 763,2	778,09	1 763,2	778,09
Niederhorbach	337 055 02	300	365	365	88,8	192,19	134,88	57,32	290,4	628,59	333,1	720,97
Niederrotterbach	337 056 02	300	365	365	51,8	162,30	112,57	49,73	194,5	609,79	202,3	634,16
Oberhausen	337 058 02	300	365	370	153,9	321,39	127,09	194,30	344,1	718,46	344,1	718,46
Oberrotterbach	337 059 02	300	365	365	319,4	278,51	128,56	149,94	804,4	701,34	824,8	719,06
Oberschlettenbach	337 060 02	300	365	365	33,1	245,26	109,01	136,24	83,5	618,71	107,8	798,60
Pleisweiler-Oberhofen	337 062 02	300	365	370	286,0	344,60	157,22	187,38	608,7	733,32	608,7	733,32
Schweigen-Rechtenbach	337 071 02	300	365	378	505,2	359,08	138,12	220,96	959,5	681,97	1 095,2	778,38
Schweighofen	337 072 02	300	365	365	169,3	293,84	145,59	148,26	399,2	693,10	399,2	693,10
Steinfeld	337 076 02	300	365	365	602,2	330,35	118,94	211,40	1 405,4	770,94	1 405,4	770,94
Vorderweidenthal	337 079 02	300	365	365	248,2	422,82	102,85	319,97	438,9	747,63	531,2	905,01
VG Edenkoben	337 000 03	316	371	380	9 126,4	449,07	131,06	318,01	17 470,9	859,66	18 002,9	885,84
Altdorf	337 002 03	320	370	380	285,6	356,51	124,53	231,98	631,7	788,63	631,7	788,63
Böbingen	337 011 03	320	370	380	234,5	308,61	162,20	146,41	621,5	817,79	621,5	817,79
Burrweiler	337 015 03	320	370	380	216,7	263,58	133,80	129,78	601,0	731,15	601,0	731,15
Edenkoben, St.	337 020 03	335	375	385	4 811,3	716,71	139,68	577,03	7 148,6	1 064,89	7 555,6	1 125,52
Edesheim	337 021 03	300	365	365	1 356,3	564,63	122,65	441,98	2 273,1	946,32	2 273,1	946,32
Flemlingen	337 025 03	310	365	380	118,3	283,63	130,17	153,46	285,7	685,05	328,4	787,44
Freimersheim (Pfalz)	337 027 03	320	370	380	314,5	328,59	105,65	222,94	677,6	708,01	677,6	708,01
Gleisweiler	337 028 03	320	370	380	122,6	196,83	136,67	60,17	421,6	676,68	421,6	676,68
Gommersheim	337 032 03	305	365	380	322,4	205,85	102,43	103,42	973,7	621,78	1 000,8	639,06
Großfischlingen	337 035 03	320	370	380	162,8	259,19	112,32	146,88	467,0	743,60	467,0	743,60
Hainfeld	337 036 03	320	370	380	159,7	191,77	119,03	72,73	592,0	710,69	592,0	710,69
Kleinfischlingen	337 048 03	300	365	365	113,3	365,37	129,84	235,54	258,0	832,24	258,0	832,24
Rhodt unter Rietburg	337 066 03	320	370	380	333,5	288,00	150,99	137,00	811,1	700,42	811,1	700,42
Roschbach	337 069 03	300	370	380	147,5	178,53	121,30	57,23	547,7	663,03	603,0	729,98
Venningen	337 077 03	320	370	380	309,7	331,90	138,60	193,30	742,1	795,43	742,1	795,43
Weyher in der Pfalz	337 084 03	320	370	380	118,0	205,50	144,51	60,99	418,6	729,33	418,6	729,33
VG Herxheim	337 000 04	308	376	377	11 190,4	739,52	133,01	606,51	16 951,8	1 120,26	17 305,3	1 143,62
Herxheim bei Landau/Pfalz	337 038 04	315	380	380	7 564,1	710,71	132,50	578,21	11 862,5	1 114,58	12 216,0	1 147,79
Herxheimweyher	337 039 04	300	365	365	139,8	253,25	108,43	144,82	391,9	709,95	391,9	709,95
Insheim	337 044 04	300	365	380	1 334,9	617,74	97,93	519,81	2 067,3	956,64	2 067,3	956,64
Rohrbach	337 068 04	300	365	365	2 151,6	1 211,50	186,34	1 025,16	2 630,1	1 480,94	2 630,1	1 480,94

Landkreis Verbandsgemeinde Gemeinde	Gem.- Schl.- Nr.	Realsteuer- hebesätze			Realsteueraufbringungskraft				Steuer- einnahmekraft der Gemeinden ²		Steuer- einnahmekraft der Gemeinden ² zuzüglich Schlüssel- zuweisung ³	
		Grund- steuer		Ge- wer- be- steuer	insgesamt		Grund- steuer	Ge- wer- be- steuer	1 000 EUR	EUR je Einw.	1 000 EUR	EUR je Einw.
		A	B		1 000 EUR	EUR je Einw.						
		%			1 000 EUR	EUR je Einw.	EUR je Einw.	EUR je Einw.	1 000 EUR	EUR je Einw.	1 000 EUR	EUR je Einw.
noch: LK Südliche Weinstraße												
VG Landau-Land	337 000 05	299	362	365	4 028,9	291,82	135,12	156,70	9 958,8	721,34	10 275,1	744,25
Billigheim-Ingenheim	337 007 05	300	365	365	1 153,6	299,47	132,92	166,55	2 770,4	719,21	2 866,8	744,25
Birkweiler	337 009 05	300	365	365	183,1	254,01	126,32	127,69	577,9	801,58	577,9	801,58
Böchingen	337 012 05	300	365	365	333,2	444,85	165,77	279,07	686,0	915,83	686,0	915,83
Eschbach	337 022 05	300	365	365	231,3	377,90	132,29	245,61	490,4	801,26	490,4	801,26
Frankweiler	337 026 05	270	315	345	279,1	326,86	139,73	187,13	663,7	777,20	663,7	777,20
Göcklingen	337 031 05	300	365	365	169,7	189,64	117,22	72,43	514,2	574,51	627,7	701,29
Heuchelheim-Klingen	337 040 05	300	365	365	185,8	221,17	152,07	69,10	549,7	654,37	560,3	666,99
Ilbesheim bei Landau i. d. Pf.	337 042 05	300	365	380	386,8	325,89	157,90	167,99	844,6	711,53	844,6	711,53
Impflingen	337 043 05	300	365	365	163,2	179,91	123,23	56,68	527,6	581,74	543,4	599,13
Knöringen	337 050 05	300	365	365	76,5	160,44	108,51	51,93	295,4	619,38	311,8	653,62
Leinsweiler	337 051 05	300	365	365	141,2	329,21	209,19	120,02	354,5	826,30	354,5	826,30
Ranschbach	337 065 05	300	365	365	119,2	181,67	99,89	81,78	367,0	559,47	430,7	656,52
Sieboldingen	337 073 05	300	365	365	305,6	289,97	117,97	172,00	765,0	725,76	765,0	725,76
Walsheim	337 082 05	300	365	365	300,5	524,38	130,39	393,98	552,5	964,16	552,5	964,16
VG Maikammer	337 000 06	317	370	381	3 811,2	467,46	138,71	328,75	7 133,5	874,95	7 272,8	892,05
Kirweiler (Pfalz)	337 047 06	320	370	380	1 397,4	689,07	166,18	522,89	2 163,9	1 067,03	2 163,9	1 067,03
Maikammer	337 052 06	311	370	383	1 740,5	395,57	119,51	276,06	3 520,5	800,12	3 659,9	831,79
Sankt Martin	337 070 06	320	370	380	673,2	390,28	155,38	234,89	1 449,0	840,02	1 449,0	840,02
VG Offenbach an der Queich	337 000 07	302	368	375	9 798,6	782,58	166,82	615,75	14 591,2	1 165,34	14 803,1	1 182,26
Bornheim	337 014 07	300	365	375	2 917,6	1 934,76	240,15	1 694,61	3 445,4	2 284,76	3 445,4	2 284,76
Essingen	337 023 07	300	365	383	389,9	174,43	131,64	42,79	1 364,5	610,50	1 364,5	610,50
Hochstadt (Pfalz)	337 041 07	305	370	375	744,5	307,27	118,95	188,32	1 796,7	741,51	1 796,7	741,51
Offenbach an der Queich	337 061 07	300	370	375	5 746,7	904,27	180,05	724,23	7 984,6	1 256,43	8 196,5	1 289,78
LK Südwestpfalz												
VG Dahnner Felsenland	340 000 01	301	368	374	5 925,9	406,10	146,32	259,78	10 418,9	714,01	12 123,6	830,84
Bobenthal	340 001 01	300	365	365	88,6	302,53	137,50	165,03	179,1	611,25	235,4	803,31
Bruchweiler-Bärenbach	340 501 01	310	375	375	381,1	244,60	125,46	119,13	897,0	575,72	1 052,2	675,33
Bundenthal	340 502 01	300	365	365	244,3	218,11	125,30	92,82	623,3	556,50	770,1	687,61
Busenberg	340 002 01	300	365	365	214,9	176,89	127,28	49,62	619,9	510,22	796,6	655,60
Dahn, St.	340 004 01	300	365	375	3 469,9	748,96	172,93	576,03	4 791,9	1 034,30	5 154,7	1 112,60
Erfweiler	340 009 01	300	365	365	294,5	248,91	124,22	124,68	680,0	574,83	823,2	695,84
Erlenbach bei Dahn	340 010 01	300	365	365	144,3	448,23	139,26	308,97	220,1	683,54	246,8	766,46
Fischbach bei Dahn	340 011 01	300	380	380	432,1	284,27	142,49	141,78	875,7	576,12	1 076,4	708,18
Hirschthal	340 021 01	300	375	375	11,2	108,53	103,82	4,72	33,3	323,74	65,5	636,16
Ludwigswinkel	340 029 01	300	365	365	225,2	293,56	178,93	114,63	449,5	586,01	564,8	736,32
Niederschlettenbach	340 033 01	300	365	368	69,2	223,93	113,02	110,90	165,1	534,44	225,1	728,46
Nothweiler	340 034 01	300	385	365	29,0	193,29	149,80	43,49	72,7	484,66	107,0	713,09
Rumbach	340 039 01	300	365	365	65,8	145,21	128,72	16,50	199,7	440,92	290,8	641,85
Schindhard	340 043 01	300	365	365	143,8	250,99	129,60	121,39	377,1	658,13	403,6	704,43
Schönau (Pfalz)	340 045 01	305	387	373	112,0	285,00	145,03	139,97	234,4	596,33	311,6	792,76
VG Hauenstein	340 000 02	300	365	365	6 230,8	710,54	153,13	557,41	8 606,2	981,44	9 183,3	1 047,25
Darstein	340 005 02	300	365	365	73,0	361,53	116,79	244,75	130,4	645,49	160,3	793,46
Dimbach	340 006 02	300	365	365	27,9	154,07	100,28	53,78	89,7	495,35	122,9	678,76
Hauenstein	340 014 02	300	365	365	2 932,8	742,30	175,37	566,93	4 041,8	1 022,97	4 190,4	1 060,59
Hinterweidenthal	340 020 02	300	365	365	736,3	473,49	156,11	317,39	1 159,6	745,73	1 296,3	833,62
Lug	340 030 02	300	365	365	177,8	293,85	117,75	176,10	403,8	667,41	403,8	667,41
Schwanheim	340 047 02	300	365	365	1 965,8	3 401,12	134,43	3 266,69	1 871,3	3 237,47	1 871,3	3 237,47
Spirkelbach	340 049 02	300	365	365	117,9	168,42	106,92	61,50	400,8	572,64	479,6	685,11
Wilgartswiesen	340 057 02	300	365	365	199,2	199,80	142,09	57,71	508,9	510,46	658,9	660,84
VG Pirmasens-Land	340 000 03	312	385	365	3 093,0	252,20	129,31	122,89	7 483,9	610,23	8 783,2	716,18
Bottenbach	340 205 03	300	365	365	154,0	204,02	95,87	108,15	430,8	570,62	480,3	636,09
Eppenbrunn	340 008 03	300	385	365	292,4	217,71	137,53	80,17	676,7	503,88	910,2	677,76
Hilst	340 019 03	300	365	365	70,7	209,92	128,54	81,38	187,8	557,14	254,6	755,53
Kröppen	340 026 03	300	385	365	133,2	193,91	133,62	60,29	398,7	580,31	468,8	682,33

Landkreis Verbandsgemeinde Gemeinde	Gem.- Schl.- Nr.	Realsteuer- hebesätze			Realsteueraufbringungskraft				Steuer- einnahmekraft der Gemeinden ²		Steuer- einnahmekraft der Gemeinden ² zuzüglich Schlüssel- zuweisung ³	
		Grund- steuer		Ge- wer- be- steuer	insgesamt		Grund- steuer	Ge- wer- be- steuer	1 000 EUR	EUR je Einw.	1 000 EUR	EUR je Einw.
		A	B		1 000 EUR	EUR je Einw.						
		%			1 000 EUR	EUR je Einw.	EUR je Einw.	EUR je Einw.	1 000 EUR	EUR je Einw.	1 000 EUR	EUR je Einw.
noch: LK Südwestpfalz												
Lemberg	340 028 03	350	415	365	837,7	215,23	127,44	87,79	2 197,2	564,56	2 742,3	704,60
Obersimten	340 036 03	300	370	365	250,0	397,41	134,45	262,97	502,5	798,85	502,5	798,85
Ruppertsweiler	340 040 03	300	365	365	459,3	315,68	127,58	188,11	1 075,6	739,23	1 076,0	739,49
Schweix	340 048 03	300	385	365	98,4	310,46	139,00	171,46	204,7	645,65	228,7	721,52
Trulben	340 052 03	300	365	365	323,0	277,50	132,72	144,78	696,8	598,63	807,1	693,38
Vinningen	340 053 03	300	365	365	474,2	281,41	135,83	145,58	1 113,2	660,64	1 312,8	779,10
VG Rodalben	340 000 04	300	369	365	5 167,0	363,54	147,31	216,24	10 194,7	717,28	10 554,5	742,60
Clausen	340 003 04	300	365	365	302,0	216,02	137,68	78,33	825,1	590,22	905,6	647,81
Donsieders	340 007 04	300	372	365	372,0	380,02	139,36	240,67	698,5	713,43	723,6	739,09
Leimen	340 027 04	300	365	365	219,7	238,04	147,66	90,38	534,1	578,63	540,0	585,03
Merzalben	340 031 04	300	365	365	466,3	398,57	147,44	251,12	865,3	739,61	867,2	741,23
Münchweiler an der Rodalb	340 032 04	300	379	365	1 254,4	444,36	161,61	282,74	2 336,1	827,52	2 336,5	827,65
Rodalben, St.	340 038 04	300	365	365	2 552,5	368,87	144,47	224,39	4 935,6	713,24	5 181,6	748,79
VG Thaleischweiler-Wallhalben	340 000 09	302	371	367	5 045,0	282,65	132,08	150,57	11 229,2	629,12	13 345,0	747,66
Biedershausen	340 204 09	300	365	365	26,4	127,35	103,13	24,22	117,2	566,07	141,3	682,65
Herschberg	340 017 09	305	375	380	94,1	114,80	124,45	-9,65	384,5	468,93	518,0	631,69
Hettenhausen	340 018 09	300	365	365	36,0	154,61	130,32	24,29	106,0	454,83	167,0	716,58
Höheischweiler	340 023 09	300	381	365	284,9	322,27	131,95	190,32	561,8	635,57	627,9	710,26
Höhrfröschen	340 024 09	315	387	365	280,7	301,48	128,35	173,12	639,1	686,44	671,2	720,99
Knopp-Labach	340 215 09	300	365	365	46,9	107,37	101,91	5,46	201,4	460,87	305,4	698,94
Krähenberg	340 216 09	300	365	365	39,0	246,61	145,47	101,14	86,3	546,41	103,9	657,88
Maßweiler	340 217 09	305	379	373	169,4	169,60	125,50	44,09	568,3	568,91	633,2	633,80
Nünschweiler	340 035 09	300	365	365	206,8	272,79	141,80	130,99	444,3	586,21	544,8	718,76
Obernheim-Kirchenarnbach	340 219 09	310	380	380	249,5	148,98	78,04	70,94	652,9	389,76	1 193,4	712,48
Petersberg	340 037 09	300	379	365	382,6	433,79	158,51	275,27	693,7	786,47	730,1	827,81
Reifenberg	340 220 09	300	365	365	121,5	151,67	115,79	35,88	463,3	578,45	532,7	665,09
Rieschweiler-Mühlbach	340 222 09	300	368	365	470,7	223,07	118,71	104,36	1 222,7	579,50	1 488,0	705,22
Saalstadt	340 041 09	300	365	365	61,8	198,68	133,82	64,85	205,2	659,94	210,6	677,01
Schauerberg	340 042 09	300	365	365	22,6	119,69	102,68	17,01	84,8	448,93	126,3	668,27
Schmitshausen	340 224 09	300	365	365	81,5	196,02	101,56	94,46	227,1	545,81	262,2	630,34
Thaleischweiler-Fröschen	340 051 09	300	365	365	1 612,3	478,72	182,93	295,80	2 678,0	795,13	2 916,0	865,80
Wallhalben	340 225 09	310	380	380	252,3	292,69	125,56	167,13	580,7	673,65	738,4	856,62
Wesenberg	340 055 09	300	365	365	538,1	419,05	144,88	274,17	1 056,1	822,50	1 084,9	844,95
Winterbach (Pfalz)	340 228 09	300	380	365	67,9	129,50	76,07	53,43	255,7	487,88	349,6	667,16
VG Wald Fischbach-Burgalben	340 000 06	300	366	365	5 423,2	438,73	157,00	281,74	10 084,3	815,81	10 568,0	854,94
Geiselberg	340 012 06	300	365	365	689,4	839,71	198,51	641,20	977,2	1 190,29	984,4	1 199,06
Heltersberg	340 015 06	300	365	365	1 483,5	722,96	167,95	555,01	2 399,1	1 169,13	2 407,0	1 173,01
Hermersberg	340 016 06	300	365	365	498,5	286,98	141,36	145,62	1 181,9	680,45	1 198,2	689,83
Höheinöd	340 022 06	300	365	365	264,4	214,29	138,39	75,91	702,8	569,53	881,9	714,68
Horbach	340 025 06	300	365	365	86,6	143,12	139,21	3,91	332,1	548,88	337,0	557,02
Schmalenberg	340 044 06	300	365	365	164,8	215,98	131,12	84,85	471,0	617,36	495,9	649,91
Steinalben	340 050 06	300	365	365	115,7	294,36	180,32	114,04	262,0	666,66	285,0	725,18
Wald Fischbach-Burgalben	340 054 06	300	368	365	2 120,3	445,81	160,13	285,68	3 758,2	790,19	3 978,5	836,52
VG Zweibrücken-Land	340 000 08	299	370	399	4 534,6	276,27	111,85	164,41	10 606,0	646,15	12 400,0	755,45
Althornbach	340 201 08	300	365	365	861,7	1 198,48	196,58	1 001,89	988,3	1 374,61	988,3	1 374,61
Battweiler	340 202 08	300	382	365	101,2	145,40	95,09	50,30	386,5	555,26	454,3	652,73
Bechhofen	340 203 08	300	366	365	373,2	175,12	99,84	75,27	1 348,5	632,80	1 408,6	661,01
Contwig	340 206 08	300	365	365	1 725,9	354,76	118,40	236,36	3 410,0	700,93	4 024,7	827,27
Dellfeld	340 207 08	300	373	365	257,7	185,16	93,27	91,89	763,2	548,27	993,1	713,46
Diétrichingen	340 208 08	300	365	365	57,1	162,20	120,99	41,21	179,1	508,72	239,3	679,69
Großbundenbach	340 209 08	315	380	365	55,9	160,73	98,03	62,69	190,3	546,87	225,4	647,80
Großsteinhausen	340 210 08	300	378	365	63,4	104,89	98,16	6,74	302,6	500,97	359,4	594,98
Hornbach, St.	340 211 08	300	365	365	324,2	223,30	128,53	94,77	858,4	591,15	1 007,8	694,08
Käshofen	340 212 08	300	365	365	114,7	168,20	106,83	61,37	413,9	606,90	450,3	660,33
Kleinbundenbach	340 213 08	300	365	365	57,3	130,63	96,70	33,93	222,4	506,59	280,2	638,26
Kleinsteinhausen	340 214 08	305	378	365	78,5	101,80	90,13	11,67	374,5	485,78	495,2	642,34
Mauschbach	340 218 08	255	290	330	231,6	737,63	147,96	589,67	333,3	1 061,56	333,3	1 061,56
Riedelberg	340 221 08	300	365	365	64,6	136,67	77,70	58,97	213,5	451,37	331,2	700,24

Landkreis Verbandsgemeinde Gemeinde	Gem.- Schl.- Nr.	Realsteuer- hebesätze		Realsteueraufbringungskraft				Steuer- einnahmekraft der Gemeinden ²		Steuer- einnahmekraft der Gemeinden ² zuzüglich Schlüssel- zuweisung ³		
		Grund- steuer	Ge- wer- be- steuer	insgesamt		Grund- steuer	Ge- wer- be- steuer	1 000 EUR	EUR je Einw.	1 000 EUR	EUR je Einw.	
				A	B							1 000 EUR
		%		1 000 EUR	EUR je Einw.	EUR je Einw.	EUR je Einw.	1 000 EUR	EUR je Einw.	1 000 EUR	EUR je Einw.	
noch: LK Südwestpfalz												
Rosenkopf	340 223 08	300	365	365	65,2	182,19	104,15	78,04	223,3	623,74	251,2	701,76
Walshausen	340 226 08	300	365	365	46,3	149,96	115,02	34,94	171,9	556,36	226,2	732,08
Wiesbach	340 227 08	300	365	365	55,9	109,87	91,16	18,71	226,2	444,49	331,3	650,82
LK Trier-Saarburg												
VG Hermeskeil	235 000 01	395	453	367	4 901,6	332,81	108,55	224,25	9 596,6	651,59	11 415,5	775,09
Bescheid	235 005 01	350	365	365	53,7	139,11	106,69	32,42	162,5	421,02	264,0	684,04
Beuren (Hochwald)	235 008 01	400	400	380	136,2	145,85	76,64	69,21	441,2	472,39	671,6	719,04
Damflos	235 014 01	400	400	370	84,7	142,18	67,45	74,73	309,3	518,88	380,9	639,11
Geisfeld	235 030 01	400	440	365	61,9	122,50	76,02	46,48	232,1	459,57	295,6	585,37
Grimburg	235 035 01	350	400	365	48,6	103,94	76,10	27,84	211,1	451,17	317,1	677,50
Gusenburg	235 036 01	420	420	420	124,5	108,86	78,32	30,54	550,2	480,94	790,3	690,86
Hermeskeil, St.	235 045 01	400	480	365	3 532,8	590,18	147,94	442,23	5 239,4	875,27	5 672,5	947,62
Hinzert-Pöler	235 047 01	400	400	365	31,6	108,14	72,58	35,56	126,9	434,54	196,9	674,17
Naurath (Wald)	235 092 01	400	400	380	19,1	85,05	82,26	2,79	82,9	370,00	151,2	675,00
Neuhütten	235 093 01	400	400	365	107,9	142,14	78,26	63,89	382,5	503,92	518,1	682,59
Rascheid	235 112 01	400	400	375	81,0	175,67	77,59	98,08	246,4	534,57	294,8	639,55
Reinsfeld	235 114 01	400	450	380	472,9	201,39	93,44	107,94	1 275,1	543,07	1 467,2	624,86
Züsch	235 153 01	400	400	365	146,8	234,80	67,89	166,91	337,0	539,25	395,3	632,45
VG Kell am See	235 000 02	324	416	365	3 223,9	342,75	99,89	242,86	6 243,6	663,79	7 562,9	804,05
Baldringen	235 003 02	300	300	330	28,9	106,14	66,23	39,90	127,3	467,86	186,5	685,82
Greimerath	235 033 02	300	400	365	145,6	149,29	74,38	74,91	417,1	427,82	686,7	704,30
Heddert	235 040 02	300	400	365	35,2	135,92	94,32	41,59	141,8	547,41	156,4	603,99
Hentern	235 043 02	300	450	365	59,7	153,19	69,34	83,85	194,9	499,74	248,3	636,58
Kell am See	235 058 02	300	400	365	1 033,0	522,24	137,79	384,45	1 646,3	832,29	1 732,5	875,90
Lampaden	235 072 02	300	400	365	110,5	198,39	79,72	118,66	282,5	507,21	352,3	632,53
Mandern	235 081 02	300	450	365	131,7	152,55	122,03	30,53	594,0	688,26	594,0	688,26
Paschel	235 105 02	300	400	365	42,1	172,59	78,41	94,19	133,0	544,92	164,6	674,53
Schillingen	235 119 02	300	400	365	1 095,6	901,70	87,31	814,39	1 378,1	1 134,20	1 378,1	1 134,20
Schömerich	235 123 02	310	400	365	37,1	279,01	75,85	203,16	76,8	577,29	92,8	697,98
Vierherrenborn	235 140 02	390	460	365	48,9	247,19	119,56	127,63	113,0	570,91	135,9	686,22
Waldweiler	235 142 02	330	400	365	184,8	221,34	78,84	142,50	444,5	532,38	574,1	687,58
Zerf	235 152 02	360	460	365	270,8	182,12	101,18	80,94	694,4	467,01	1 260,6	847,77
VG Konz	235 000 03	361	418	408	9 316,9	293,70	118,53	175,17	18 331,3	577,87	22 555,6	711,04
Kanzern	235 055 03	300	400	365	110,1	172,53	105,13	67,40	318,3	498,84	439,7	689,16
Konz, St.	235 068 03	420	420	420	6 266,6	347,45	128,77	218,68	11 730,7	650,41	13 091,6	725,86
Nittel	235 095 03	300	400	370	458,7	187,75	110,31	77,43	866,7	354,76	1 667,5	682,57
Oberbillig	235 096 03	320	400	365	117,2	119,94	95,16	24,78	353,6	361,88	651,9	667,26
Onsdorf	235 101 03	400	400	365	16,0	112,63	96,21	16,42	68,4	481,49	81,0	570,26
Pellingen	235 106 03	300	400	365	213,7	196,39	97,75	98,64	592,0	544,08	701,3	644,58
Tawern	235 132 03	300	460	365	333,6	127,27	97,09	30,19	1 076,6	410,76	1 721,5	656,82
Temmels	235 133 03	300	400	365	76,2	103,73	81,90	21,83	235,0	319,69	496,9	676,07
Wasserliesch	235 143 03	300	400	370	813,6	357,94	129,21	228,73	1 469,6	646,56	1 614,2	710,16
Wawern	235 144 03	450	450	365	92,5	156,83	75,61	81,22	287,6	487,52	383,3	649,62
Wellen	235 146 03	400	440	365	128,9	168,05	118,83	49,22	261,8	341,29	522,3	680,96
Wiltingen	235 148 03	400	400	400	689,8	488,56	101,96	386,59	1 071,2	758,64	1 184,4	838,81
VG Ruwer	235 000 04	372	413	381	4 199,1	230,06	84,86	145,21	10 516,1	576,16	13 200,5	723,24
Bonerath	235 010 04	350	400	380	81,6	342,98	64,72	278,26	141,4	594,32	184,2	774,11
Farschweiler	235 021 04	300	400	380	209,0	261,55	70,10	191,45	393,2	492,06	591,3	740,06
Gusterath	235 037 04	400	400	380	473,1	243,00	88,40	154,60	1 268,1	651,31	1 268,1	651,31
Gutweiler	235 038 04	400	440	390	134,9	207,86	87,88	119,98	360,9	556,05	490,8	756,26
Herl	235 044 04	350	400	380	55,1	211,11	73,08	138,03	134,4	514,79	162,4	622,25
Hinzenburg	235 046 04	400	400	380	16,6	115,15	62,61	52,54	57,2	397,03	90,3	626,88
Holzerath	235 050 04	300	400	380	59,4	137,22	73,87	63,36	226,9	524,03	304,3	702,81
Kasel	235 056 04	400	400	380	230,4	177,67	100,27	77,40	750,1	578,34	857,0	660,75
Korlingen	235 070 04	400	400	380	112,1	143,53	74,50	69,03	454,4	581,86	484,6	620,44
Lorscheid	235 080 04	300	400	380	175,2	307,38	78,07	229,31	349,5	613,11	410,3	719,85

Landkreis Verbandsgemeinde Gemeinde	Gem.- Schl.- Nr.	Realsteuer- hebesätze			Realsteueraufbringungskraft				Steuer- einnahmekraft der Gemeinden ²		Steuer- einnahmekraft der Gemeinden ² zuzüglich Schlüssel- zuweisung ³	
		Grund- steuer		Ge- wer- be- steuer	insgesamt		Grund- steuer	Ge- wer- be- steuer	1 000 EUR	EUR je Einw.	1 000 EUR	EUR je Einw.
		A	B		1 000 EUR	EUR je Einw.						
		%			1 000 EUR	EUR je Einw.	EUR je Einw.	EUR je Einw.	1 000 EUR	EUR je Einw.	1 000 EUR	EUR je Einw.
Mertesdorf	235 085 04	350	400	380	712,2	434,56	112,94	321,62	1 350,4	823,94	1 478,2	901,91
Morscheid	235 090 04	400	400	400	127,5	135,67	69,70	65,97	460,0	489,39	649,1	690,56
Ollmuth	235 100 04	350	400	380	32,8	206,48	69,92	136,56	87,4	549,54	109,3	687,58
Osburg	235 103 04	350	400	380	633,6	257,23	78,05	179,18	1 392,5	565,36	1 725,8	700,69
Pluwig	235 107 04	450	450	380	323,8	201,64	87,19	114,45	823,2	512,55	1 068,4	665,28
Riveris	235 116 04	400	400	380	34,3	83,49	66,19	17,30	187,7	456,58	254,7	619,62
Schöndorf	235 124 04	400	400	380	131,2	179,25	79,87	99,38	374,5	511,62	534,3	729,94
Sommerau	235 129 04	400	480	380	15,8	222,11	74,30	147,82	40,4	569,21	48,2	678,54
Thomm	235 135 04	350	400	380	124,5	120,03	68,38	51,65	496,3	478,64	710,7	685,36
Waldrach	235 141 04	400	450	380	515,9	248,63	96,17	152,45	1 167,7	562,76	1 778,4	857,05
VG Saarburg	235 000 05	319	399	365	7 012,1	300,68	115,65	185,02	12 600,0	540,29	17 068,4	731,89
Ayl	235 002 05	320	400	365	302,0	195,46	112,99	82,47	802,1	519,17	1 013,2	655,79
Fisch	235 025 05	300	375	365	35,9	89,43	89,31	0,11	116,3	290,05	261,5	652,04
Freudenburg	235 028 05	375	390	375	359,1	207,95	105,50	102,45	722,7	418,47	1 071,2	620,25
Irsch	235 052 05	320	400	365	297,9	192,59	99,47	93,12	752,2	486,21	1 069,7	691,44
Kastel-Staad	235 057 05	320	400	365	77,6	192,98	80,46	112,51	193,2	480,57	269,5	670,42
Kirf	235 062 05	320	400	365	172,4	212,26	93,27	118,99	340,9	419,88	552,6	680,50
Mannebach	235 082 05	320	400	365	43,9	134,29	88,20	46,08	127,0	388,34	231,8	709,02
Merzkirchen	235 154 05	320	400	365	99,1	127,35	98,33	29,01	258,3	331,99	554,7	712,94
Ockfen	235 098 05	320	400	365	116,9	187,67	86,89	100,78	338,0	542,54	444,8	714,04
Palzem	235 104 05	300	400	365	180,7	121,63	110,38	11,25	446,4	300,43	989,5	665,91
Saarburg, St.	235 118 05	320	400	365	3 580,3	493,16	146,94	346,22	5 364,8	738,96	5 831,6	803,24
Schoden	235 122 05	320	400	365	111,2	155,06	74,52	80,53	332,9	464,25	514,0	716,89
Serrig	235 126 05	400	400	365	271,6	163,70	99,01	64,69	742,5	447,56	1 063,0	640,73
Taben-Rodt	235 131 05	320	400	365	114,0	144,27	102,48	41,79	323,0	408,91	525,2	664,85
Trassem	235 136 05	320	400	365	196,0	164,75	100,91	63,83	530,6	445,87	749,5	629,81
Wincheringen	235 149 05	300	400	365	1 053,5	512,14	113,56	398,57	1 209,1	587,79	1 926,7	936,68
VG Schweich an der Röm. Weinstr.	235 000 06	318	386	377	11 441,3	409,63	122,67	286,96	20 350,5	728,60	22 456,6	804,00
Bekond	235 004 06	350	400	400	348,1	371,15	91,61	279,54	592,5	631,70	628,4	669,96
Detzem	235 015 06	300	365	365	98,6	168,25	107,08	61,17	282,2	481,49	406,7	693,97
Ensch	235 019 06	300	365	365	84,3	181,29	97,96	83,33	214,7	461,80	348,0	748,36
Fell	235 022 06	300	400	365	280,4	113,95	77,72	36,23	977,8	397,33	1 575,6	640,25
Föhren	235 026 06	320	365	380	2 530,4	903,70	129,63	774,07	3 372,7	1 204,53	3 374,2	1 205,08
Kenn	235 060 06	300	365	365	855,8	336,26	143,81	192,45	1 922,8	755,51	1 922,8	755,51
Klüsserath	235 063 06	300	420	365	235,2	216,74	102,22	114,52	522,9	481,93	734,6	677,05
Köwerich	235 067 06	300	400	365	108,9	322,06	112,62	209,43	217,4	643,19	217,4	643,19
Leiwen	235 074 06	300	420	365	575,2	360,20	214,75	145,45	1 117,2	699,56	1 117,6	699,80
Longen	235 077 06	300	365	365	15,9	157,37	77,91	79,46	44,2	437,51	67,8	671,07
Longuich	235 078 06	300	350	350	1 674,2	1 289,79	176,22	1 113,58	2 016,0	1 553,19	2 016,8	1 553,77
Mehring	235 083 06	300	365	380	629,0	267,07	123,07	144,00	1 364,7	579,49	1 580,2	671,01
Naurath (Eifel)	235 091 06	300	400	380	31,9	90,30	69,86	20,44	140,7	398,53	224,6	636,18
Pölich	235 108 06	300	365	365	368,4	748,77	126,25	622,52	455,8	926,46	455,8	926,46
Riol	235 115 06	350	400	400	290,4	238,20	93,08	145,13	772,3	633,58	926,4	759,95
Schleich	235 120 06	400	420	420	21,9	102,09	97,91	4,18	78,1	363,22	128,6	598,19
Schweich, St.	235 125 06	300	400	400	2 844,6	363,29	114,40	248,89	5 435,9	694,24	5 890,4	752,28
Thörnich	235 134 06	300	365	365	105,0	606,87	204,76	402,11	157,7	911,77	175,2	1 012,44
Trittenheim	235 207 06	395	400	365	343,3	317,89	130,46	187,42	664,8	615,58	665,6	616,28
VG Trier-Land	235 000 07	378	403	380	7 779,9	351,78	98,83	252,95	13 726,2	620,65	17 431,2	788,17
Aach	235 001 07	380	400	380	139,3	123,46	78,72	44,74	534,5	473,86	716,0	634,73
Franzenheim	235 027 07	380	400	380	76,5	208,47	67,20	141,26	170,7	465,05	258,6	704,51
Hockweiler	235 048 07	380	400	380	45,8	163,08	68,06	95,02	179,4	638,57	184,5	656,41
Igel	235 051 07	380	420	380	309,4	147,35	103,00	44,35	930,7	443,21	1 280,9	609,97
Kordel	235 069 07	400	400	380	440,4	214,95	107,28	107,67	1 078,1	526,17	1 461,6	713,34
Langsur	235 073 07	375	400	380	557,2	327,36	90,89	236,47	831,4	488,51	1 284,1	754,49
Newel	235 094 07	400	410	380	432,9	153,79	87,62	66,17	1 298,4	461,24	1 932,1	686,37
Ralingen	235 111 07	380	400	380	768,0	363,48	91,17	272,30	1 235,6	584,78	1 777,4	841,16
Trierweiler	235 137 07	380	400	380	3 452,0	891,31	136,71	754,60	4 459,4	1 151,40	4 459,4	1 151,40
Welschbillig	235 501 07	360	400	380	608,0	226,88	88,54	138,34	1 261,2	470,60	1 837,7	685,72
Zemmer	235 151 07	380	400	380	950,2	315,90	85,17	230,73	1 746,7	580,68	2 238,9	744,33

Landkreis Verbandsgemeinde Gemeinde	Gem.- Schl.- Nr.	Realsteuer- hebesätze			Realsteueraufbringungskraft				Steuer- einnahmekraft der Gemeinden ²		Steuer- einnahmekraft der Gemeinden ² zuzüglich Schlüssel- zuweisung ³	
		Grund- steuer		Ge- wer- be- steuer	insgesamt		Grund- steuer	Ge- wer- be- steuer	Steuer- einnahmekraft der Gemeinden ²	Steuer- einnahmekraft der Gemeinden ²	1 000 EUR	EUR je Einw.
		A	B		1 000 EUR	EUR je Einw.						
		%			1 000 EUR	EUR je Einw.	EUR je Einw.	EUR je Einw.	1 000 EUR	EUR je Einw.	1 000 EUR	EUR je Einw.
LK Vulkaneifel	233 000 00	338	410	374	33 534,2	552,29	111,08	441,21	50 792,5	836,53	57 538,7	947,64
VG Daun	233 000 01	319	412	383	9 377,4	412,30	104,48	307,82	16 819,4	739,51	19 345,9	850,59
Betteldorf	233 006 01	300	365	365	32,8	120,25	68,39	51,86	107,1	392,37	188,1	689,09
Bleckhausen	233 008 01	300	365	380	23,9	81,83	80,90	0,92	124,4	426,14	193,1	661,25
Brockscheid	233 011 01	300	370	365	46,9	227,64	78,73	148,91	96,4	467,95	129,3	627,47
Darscheid	233 014 01	300	400	365	65,0	78,19	82,81	-4,62	407,8	490,72	493,1	593,40
Daun, St.	233 501 01	430	430	390	5 398,1	680,98	128,01	552,98	8 216,7	1 036,54	8 687,7	1 095,96
Demerath	233 016 01	300	365	380	44,6	146,72	62,98	83,74	115,3	379,29	208,5	685,84
Deudesfeld	233 017 01	300	500	365	149,2	370,21	97,04	273,17	268,8	666,91	269,1	667,85
Dockweiler	233 018 01	300	365	365	237,2	361,04	92,98	268,07	411,6	626,42	439,3	668,65
Dreis-Brück	233 020 01	300	365	365	235,3	283,14	150,87	132,27	549,8	661,58	652,8	785,60
Ellscheid	233 021 01	300	365	365	66,0	239,21	67,04	172,16	129,1	467,86	161,1	583,84
Gefell	233 025 01	300	365	365	11,1	113,14	75,09	38,05	43,0	438,52	67,4	687,41
Gillenfeld	233 027 01	300	490	380	460,4	317,98	97,23	220,76	934,5	645,35	1 004,7	693,87
Hinterweiler	233 030 01	300	365	365	13,3	61,78	61,78	-	66,6	309,73	152,0	706,86
Hörscheid	233 031 01	285	338	352	23,8	179,23	80,47	98,77	68,6	516,16	85,7	644,58
Immerath	233 034 01	300	400	365	38,2	162,36	72,03	90,32	95,7	407,16	164,4	699,46
Kirchweiler	233 039 01	300	365	365	45,7	119,45	68,06	51,39	182,7	477,03	221,7	578,75
Kradenbach	233 040 01	300	365	365	11,7	81,24	81,19	0,06	55,6	386,43	91,4	634,38
Mehren	233 042 01	300	440	380	692,1	481,31	117,20	364,11	1 154,3	802,68	1 154,3	802,68
Meisburg	233 043 01	300	365	365	69,3	285,31	85,81	199,50	121,0	497,86	164,6	677,45
Mückeln	233 046 01	300	365	365	43,7	205,00	79,87	125,13	111,9	525,30	150,8	708,02
Nerdlen	233 049 01	300	365	365	516,7	2 208,25	283,69	1 924,56	527,2	2 253,11	527,2	2 253,11
Niederstadtfeld	233 052 01	300	365	365	-11,9	-25,88	100,12	-126,00	173,4	378,61	210,9	460,58
Oberstadtfeld	233 055 01	300	365	365	93,9	172,28	75,06	97,23	306,0	561,45	355,1	651,55
Sarmersbach	233 061 01	270	317	352	27,4	142,46	69,43	73,04	84,3	439,19	117,8	613,64
Saxler	233 062 01	300	365	380	5,3	66,23	66,23	-	21,7	271,21	48,1	601,58
Schalkenmehren	233 063 01	300	400	390	315,8	556,94	112,17	444,77	500,6	882,87	500,6	882,87
Schönbach	233 064 01	300	406	365	44,0	162,19	65,34	96,86	114,8	423,58	167,6	618,51
Schutz	233 065 01	300	371	365	12,0	85,35	114,38	-29,02	45,1	320,14	65,4	463,78
Steineberg	233 067 01	300	365	365	34,9	148,60	60,11	88,49	101,1	430,29	160,5	682,81
Steiningen	233 068 01	300	405	365	204,5	1 064,93	82,28	982,65	248,2	1 292,74	248,2	1 292,74
Strohn	233 070 01	300	325	350	89,9	176,87	63,26	113,61	212,2	417,64	392,0	771,57
Strotzbüsch	233 071 01	320	365	365	-24,8	-60,90	77,16	-138,06	78,8	193,16	197,4	483,71
Üdersdorf	233 075 01	300	365	365	147,6	133,92	68,10	65,82	505,3	458,50	762,6	692,01
Udler	233 074 01	320	365	380	29,4	107,41	61,81	45,60	136,4	497,70	196,7	717,77
Utzerath	233 077 01	300	365	380	69,7	378,77	73,58	305,19	113,5	616,66	161,0	875,23
Wallenborn	233 079 01	320	440	365	49,0	113,22	73,63	39,59	222,4	513,70	290,3	670,35
Weidenbach	233 081 01	300	365	365	53,8	223,14	107,13	116,01	123,2	511,15	177,9	738,10
Winkel (Eifel)	233 084 01	350	420	380	11,9	92,29	92,29	-	44,4	344,46	87,6	679,12
VG Gerolstein	233 000 02	391	398	366	12 623,9	931,45	116,68	814,77	15 680,2	1 156,95	16 888,8	1 246,13
Berlingen	233 004 02	370	370	370	524,0	2 328,77	119,79	2 208,98	529,6	2 353,61	529,6	2 353,61
Birresborn	233 204 02	400	400	380	340,4	298,08	93,38	204,70	664,6	581,96	824,4	721,89
Densborn	233 209 02	380	380	365	343,1	663,62	115,85	547,77	525,1	1 015,74	525,1	1 015,74
Duppach	233 211 02	380	380	365	35,9	125,05	77,80	47,25	118,0	411,10	156,9	546,78
Gerolstein, St.	233 026 02	400	400	365	10 213,0	1 350,57	132,71	1 217,87	11 491,0	1 519,57	11 872,3	1 570,00
Hohenfels-Essingen	233 033 02	380	380	365	34,8	111,66	85,47	26,19	117,6	376,79	215,1	689,37
Kalenborn-Scheuern	233 036 02	380	380	365	45,4	115,06	87,63	27,43	184,1	466,14	244,2	618,20
Kopp	233 223 02	380	380	365	38,7	218,82	128,64	90,18	70,4	397,67	107,0	604,36
Mürtenbach	233 227 02	380	380	365	83,0	149,24	124,58	24,65	264,1	474,96	491,2	883,47
Neroth	233 050 02	450	450	380	183,1	217,47	78,65	138,82	469,8	557,96	615,9	731,49
Pelm	233 056 02	400	400	365	614,8	631,18	98,22	532,96	875,5	898,82	875,5	898,82
Rockeskyll	233 058 02	380	380	345	114,7	474,10	91,49	382,60	198,5	820,39	198,5	820,39
Salm	233 060 02	370	370	365	52,9	164,37	76,57	87,80	172,0	534,07	233,0	723,70
VG Hillesheim	233 000 03	322	388	378	3 662,6	419,55	104,08	315,47	6 364,7	729,07	7 087,0	811,80
Basberg	233 002 03	320	450	380	5,9	67,62	71,44	-3,82	32,9	378,21	38,7	444,36
Berndorf	233 005 03	300	365	365	29,2	56,82	71,00	-14,18	190,0	369,65	321,5	625,42
Dohm-Lammersdorf	233 019 03	300	365	365	50,0	271,97	69,55	202,42	98,1	533,15	115,9	630,01
Hillesheim, St.	233 029 03	380	420	395	1 784,9	571,17	124,70	446,47	2 771,2	886,78	2 921,1	934,77
Kerpen (Eifel)	233 038 03	350	400	380	130,9	274,95	95,77	179,17	293,4	616,39	322,6	677,64

noch:
T 12

Steuereinnahmen, Realsteuerhebesätze, Realsteueraufbringungskraft und Steuereinnahmekraft der
Gemeinden 2016

Landkreis Verbandsgemeinde Gemeinde	Gem.- Schl.- Nr.	Realsteuer- hebesätze		Realsteueraufbringungskraft				Steuereinnahmekraft der Gemeinden ²		Steuereinnahmekraft der Gemeinden ² zuzüglich Schlüssel- zuweisung ³		
		Grund- steuer	Ge- wer- be- steuer	insgesamt		Grund- steuer	Ge- wer- be- steuer	1 000 EUR	EUR je Einw.	1 000 EUR	EUR je Einw.	
				A	B							EUR je Einw.
		%		1 000 EUR	EUR je Einw.	EUR je Einw.	EUR je Einw.	1 000 EUR	EUR je Einw.	1 000 EUR	EUR je Einw.	
noch: LK Vulkaneifel												
Nohn	233 229 03	300	365	365	118,7	273,59	114,77	158,81	261,1	601,68	262,0	603,68
Oberbettingen	233 053 03	320	400	380	88,7	122,41	61,83	60,57	334,4	461,28	513,4	708,20
Oberehe-Stroheich	233 054 03	300	365	365	32,5	110,99	76,83	34,16	113,9	388,80	182,2	621,89
Üxheim	233 076 03	315	365	380	131,7	95,49	106,41	-10,92	692,6	502,24	692,6	502,24
Walsdorf	233 080 03	270	290	320	225,5	252,01	73,04	178,97	447,4	499,89	587,3	656,20
Wiesbaum	233 083 03	320	365	365	1 064,5	1 722,49	143,30	1 579,19	1 129,7	1 827,99	1 129,7	1 827,99
VG Kelberg	233 000 04	285	350	348	3 559,2	498,63	131,09	367,54	5 481,9	767,99	6 578,5	921,62
Arbach	233 201 04	255	290	330	13,0	90,95	90,95	-	59,9	418,61	91,7	641,48
Beinhausen	233 003 04	285	338	352	10,9	129,20	76,95	52,25	33,3	396,18	54,1	643,65
Bereborn	233 202 04	240	270	320	13,2	119,12	107,50	11,61	42,9	386,30	60,4	544,05
Berenbach	233 203 04	300	365	365	19,4	109,45	87,06	22,40	73,8	416,86	115,8	654,12
Bodenbach	233 205 04	300	365	365	39,9	199,71	107,69	92,02	85,8	429,10	154,5	772,28
Bongard	233 206 04	285	338	352	58,3	242,75	97,48	145,27	158,8	661,81	176,3	734,47
Borler	233 207 04	285	338	352	10,7	145,19	145,19	-	36,2	489,74	46,4	626,59
Boxberg	233 010 04	285	338	352	120,9	552,14	68,60	483,54	166,3	759,27	214,5	979,39
Brücktal	233 208 04	285	338	352	40,7	598,75	138,84	459,91	64,9	954,29	69,5	1 022,31
Drees	233 210 04	300	365	365	59,1	367,19	208,60	158,60	105,2	653,42	105,2	653,42
Gelenberg	233 212 04	300	365	365	67,8	788,45	118,29	670,16	85,7	996,79	91,5	1 064,38
Gunderath	233 213 04	300	365	365	109,4	810,70	553,26	257,44	148,9	1 103,01	148,9	1 103,01
Höchstberg	233 215 04	300	365	365	167,7	474,99	107,93	367,06	252,6	715,55	301,2	853,33
Horperath	233 216 04	300	365	365	9,9	79,50	79,50	-	28,5	229,98	80,5	649,47
Hörschhausen	233 032 04	285	338	352	22,5	180,04	86,87	93,17	67,1	536,51	92,3	738,78
Kaperich	233 217 04	285	338	352	93,6	523,17	137,47	385,70	119,9	670,10	136,3	761,51
Katzwinkel	233 037 04	285	338	352	16,0	113,13	65,52	47,61	46,9	332,50	98,0	694,69
Kelberg	233 218 04	300	365	345	2 047,8	1 014,27	145,99	868,27	2 514,4	1 245,38	2 637,7	1 306,45
Kirsbach	233 220 04	285	338	352	23,5	313,88	101,21	212,67	48,7	648,87	57,9	771,60
Kolverath	233 222 04	255	290	330	12,0	112,82	116,03	-3,21	28,9	272,37	72,7	685,59
Kötterichen	233 221 04	255	290	330	26,8	221,13	106,10	115,03	57,9	478,31	77,4	639,79
Lirstal	233 224 04	240	270	320	45,2	221,81	118,44	103,37	103,4	506,76	168,4	825,70
Mannebach	233 225 04	255	290	330	41,2	168,15	95,16	72,99	112,0	457,11	161,6	659,54
Mosbruch	233 226 04	300	365	365	22,7	155,38	104,59	50,79	88,0	602,52	113,7	778,71
Neichen	233 048 04	300	365	365	34,4	282,14	91,70	190,43	72,1	591,34	116,6	955,98
Nitz	233 228 04	260	300	330	60,4	1 776,94	137,12	1 639,82	67,0	1 972,00	67,0	1 972,00
Oberelz	233 230 04	300	365	365	11,3	91,05	91,05	-	47,4	382,56	79,1	637,63
Reimerath	233 233 04	285	338	352	8,1	122,38	108,76	13,62	27,1	411,09	43,5	659,44
Retterath	233 234 04	300	365	365	45,1	148,51	101,96	46,55	113,4	373,10	227,3	747,82
Sassen	233 236 04	300	365	365	86,0	1 023,87	586,17	437,70	101,0	1 202,69	101,0	1 202,69
Uersfeld	233 242 04	285	338	352	165,8	234,84	99,66	135,18	420,0	594,88	500,3	708,67
Ueß	233 243 04	300	365	365	44,4	1 138,90	179,85	959,05	53,0	1 359,05	54,3	1 393,46
Welcherath	233 244 04	255	290	352	11,4	93,00	126,07	-33,07	50,8	413,15	62,8	510,16
VG Obere Kyll	233 000 05	384	503	397	4 311,0	504,03	110,21	393,82	6 446,3	753,69	7 638,6	893,09
Birgel	233 007 05	370	385	380	143,8	313,97	94,48	219,49	266,2	581,17	266,2	581,17
Esch	233 022 05	430	450	380	32,9	77,67	77,67	-	181,8	428,85	293,2	691,57
Feusdorf	233 023 05	400	490	380	72,2	141,34	79,79	61,56	217,4	425,51	337,9	661,21
Gönnersdorf	233 028 05	400	450	380	180,3	385,28	97,97	287,31	310,3	663,01	434,6	928,66
Hallschlag	233 214 05	445	550	420	395,0	838,62	122,53	716,09	480,8	1 020,71	480,8	1 020,71
Jünkerath	233 035 05	600	600	400	1 736,5	974,99	107,99	866,99	1 968,9	1 105,48	2 249,9	1 263,25
Kirschenbach	233 219 05	300	365	375	24,5	119,66	88,55	31,11	70,6	344,23	127,8	623,47
Lissendorf	233 041 05	550	700	420	264,4	242,10	108,48	133,62	559,0	511,94	746,2	683,35
Ormont	233 232 05	300	365	365	309,6	838,91	102,43	736,49	412,3	1 117,34	416,1	1 127,56
Reuth	233 235 05	300	365	365	71,8	427,17	112,74	314,43	127,6	759,39	153,9	916,10
Scheid	233 237 05	300	365	365	49,8	395,06	94,19	300,87	92,2	732,03	98,5	781,91
Schüller	233 239 05	370	420	365	40,5	121,35	61,10	60,25	120,8	361,75	213,7	639,86
Stadtkyll	233 240 05	400	430	400	884,5	590,06	170,74	419,33	1 347,9	899,22	1 414,7	943,79
Steffeln	233 241 05	300	365	365	105,2	162,67	74,47	88,20	290,5	448,97	405,1	626,09

Landkreis Verbandsgemeinde Gemeinde	Gem.- Schl.- Nr.	Realsteuer- hebesätze			Realsteueraufbringungskraft				Steuer- einnahmekraft der Gemeinden ²		Steuer- einnahmekraft der Gemeinden ² zuzüglich Schlüssel- zuweisung ³	
		Grund- steuer		Gew- er- be- steuer	insgesamt		Grund- steuer	Gew- er- be- steuer	1 000 EUR	EUR je Einw.	1 000 EUR	EUR je Einw.
		A	B		1 000 EUR	EUR je Einw.						
		%			1 000 EUR	EUR je Einw.	EUR je Einw.	EUR je Einw.	1 000 EUR	EUR je Einw.	1 000 EUR	EUR je Einw.
LK Westerwaldkreis	143 000 00	305	367	368	154 068,0	766,68	130,02	636,66	214 569,5	1 067,75	226 159,5	1 125,43
VG Bad Marienberg (Ww.)	143 000 01	301	369	370	14 374,8	741,50	131,56	609,94	19 557,3	1 008,84	20 547,8	1 059,93
Bad Marienberg (Ww.), St.	143 206 01	310	375	375	6 968,4	1 183,29	168,84	1 014,45	8 064,7	1 369,44	8 394,7	1 425,49
Bölsberg	143 211 01	300	365	365	31,6	138,00	104,76	33,24	107,1	467,72	107,1	467,72
Dreisbach	143 216 01	300	365	365	854,0	1 447,45	97,40	1 350,05	929,9	1 576,04	931,4	1 578,67
Fehl-Ritzhausen	143 222 01	300	365	365	216,0	270,62	85,32	185,29	479,7	601,11	570,1	714,38
Großseifen	143 227 01	300	365	365	151,3	240,89	80,93	159,96	347,2	552,88	450,9	718,07
Hahn bei Marienberg	143 231 01	300	365	365	60,8	130,14	87,42	42,72	212,9	455,79	335,9	719,28
Hardt	143 234 01	300	365	365	156,2	357,33	93,96	263,37	275,8	631,21	299,2	684,76
Hof	143 243 01	300	365	365	1 672,4	1 325,21	150,94	1 174,27	1 960,6	1 553,58	1 960,6	1 553,58
Kirburg	143 248 01	300	365	365	259,3	440,24	90,33	349,90	441,4	749,32	441,4	749,32
Langenbach bei Kirburg	143 253 01	300	365	365	369,0	347,49	128,56	218,92	738,6	695,53	738,6	695,53
Lautzenbrücken	143 255 01	300	365	365	60,8	150,94	82,67	68,26	193,6	480,28	258,5	641,40
Mörlen	143 264 01	300	365	365	83,8	152,92	76,93	75,99	235,1	428,98	402,6	734,73
Neunkhausen	143 270 01	300	365	365	534,2	502,03	106,41	395,62	862,6	810,67	862,6	810,67
Nisterau	143 277 01	300	365	365	199,4	235,98	120,82	115,16	552,7	654,02	552,7	654,02
Nistertal	143 279 01	300	365	365	1 392,6	1 135,93	168,14	967,78	1 689,4	1 378,00	1 689,4	1 378,00
Norken	143 280 01	300	365	365	422,5	433,78	141,21	292,57	753,8	773,97	753,8	773,97
Stockhausen-Ilfurth	143 297 01	300	365	365	88,0	186,51	76,36	110,15	222,4	471,17	308,2	652,91
Unnau	143 300 01	300	365	365	854,5	449,04	117,26	331,78	1 490,0	782,98	1 490,0	782,98
VG Hachenburg	143 000 02	306	368	366	13 793,1	575,36	128,62	446,74	21 098,7	880,10	23 474,9	979,22
Alpenrod	143 202 02	300	365	365	697,5	453,78	127,36	326,42	1 204,6	783,73	1 204,6	783,73
Astert	143 204 02	300	365	365	27,2	122,74	84,73	38,01	105,9	476,91	154,2	694,53
Atzelgift	143 205 02	300	365	365	340,8	556,91	131,86	425,05	566,1	925,00	566,1	925,00
Borod	143 212 02	310	375	380	55,9	107,75	85,84	21,91	215,2	414,57	339,0	653,12
Dreifelden	143 215 02	300	365	365	128,8	543,56	146,50	397,06	210,8	889,61	210,8	889,61
Gehlert	143 223 02	300	365	365	100,3	167,42	111,58	55,84	338,0	564,19	362,8	605,64
Giesenhausen	143 225 02	300	365	365	52,0	160,42	102,97	57,45	162,4	501,31	234,0	722,30
Hachenburg, St.	143 229 02	300	365	365	7 156,6	1 215,25	182,55	1 032,70	8 954,0	1 520,47	9 565,0	1 624,21
Hattert	143 235 02	300	365	365	561,2	323,67	97,28	226,39	1 075,3	620,11	1 121,2	646,57
Heimborn	143 236 02	300	365	365	25,2	91,59	93,95	-2,36	143,0	519,92	166,0	603,79
Heuzert	143 240 02	300	365	365	13,4	110,06	92,53	17,52	46,0	377,07	77,6	635,78
Höchstenbach	143 241 02	300	365	365	147,6	207,84	90,65	117,20	377,5	531,62	438,0	616,92
Kroppach	143 250 02	300	365	365	297,1	463,52	140,22	323,30	508,1	792,63	508,1	792,63
Kundert	143 252 02	300	365	365	25,8	101,70	86,87	14,83	125,7	494,74	176,8	695,96
Limbach	143 257 02	400	400	400	80,2	191,31	99,25	92,06	225,1	537,14	305,1	728,28
Linden	143 258 02	300	365	365	73,3	476,25	144,04	332,21	121,8	790,81	125,1	812,24
Lochum	143 259 02	300	365	365	77,7	255,51	126,39	129,12	175,2	576,24	218,5	718,78
Luckenbach	143 260 02	300	365	365	1 409,4	2 168,36	137,76	2 030,60	1 387,1	2 134,04	1 387,1	2 134,04
Marzhausen	143 261 02	300	365	365	37,6	149,06	93,42	55,65	115,0	456,43	157,2	623,98
Merkelbach	143 262 02	300	365	365	51,4	118,74	93,02	25,72	179,0	413,42	283,3	654,31
Mörsbach	143 265 02	350	380	380	108,2	241,96	103,26	138,70	260,1	581,94	278,1	622,15
Mudensbach	143 267 02	300	365	365	150,4	205,19	88,07	117,13	343,7	468,93	538,6	734,74
Mündersbach	143 268 02	300	365	365	310,4	404,21	132,31	271,91	563,3	733,53	631,2	821,85
Müschbach	143 269 02	300	365	365	418,6	425,88	117,13	308,75	730,9	743,54	777,0	790,44
Nister	143 276 02	400	400	400	320,6	325,46	111,70	213,76	594,2	603,26	700,0	710,70
Roßbach	143 287 02	300	365	365	171,3	199,60	96,63	102,97	470,8	548,67	589,5	687,01
Steinebach an der Wied	143 294 02	300	365	365	331,4	405,12	88,35	316,77	561,2	686,09	635,0	776,34
Stein-Wingert	143 296 02	300	365	365	21,0	91,20	89,10	2,10	63,7	276,87	140,0	608,80
Streithausen	143 299 02	310	380	380	261,3	500,52	159,81	340,71	437,3	837,74	437,3	837,74
Wahlrod	143 301 02	300	365	365	200,4	229,82	109,96	119,86	431,1	494,42	572,6	656,68
Welkenbach	143 306 02	325	400	400	21,5	142,30	100,87	41,44	68,3	452,19	110,0	728,22
Wied	143 310 02	330	405	400	79,7	158,81	124,76	34,05	243,0	483,99	316,8	631,00
Winkelbach	143 313 02	300	365	365	39,3	181,00	118,09	62,92	95,5	440,02	148,3	683,30
VG Höhr-Grenzhausen	143 000 03	300	365	369	8 324,5	613,58	127,46	486,12	13 118,4	966,93	13 435,5	990,31
Hilgert	143 030 03	300	365	380	703,6	462,62	127,46	335,16	1 395,4	917,44	1 395,4	917,44
Hillscheid	143 031 03	300	365	365	2 253,7	925,16	145,13	780,03	3 127,3	1 283,77	3 127,3	1 283,77
Höhr-Grenzhausen, St.	143 032 03	300	365	370	5 324,9	568,72	123,72	445,00	8 453,2	902,82	8 754,4	935,00
Kammerforst	143 040 03	300	365	370	42,2	170,78	94,93	75,85	142,6	577,18	158,4	641,13

Landkreis Verbandsgemeinde Gemeinde	Gem.- Schl.- Nr.	Realsteuer- hebesätze		Realsteueraufbringungskraft				Steuer- einnahmekraft der Gemeinden ²		Steuer- einnahmekraft der Gemeinden ² zuzüglich Schlüssel- zuweisung ³	
		Grund- steuer	Ge- wer- be- steuer	insgesamt		Grund- steuer	Ge- wer- be- steuer	1 000 EUR	EUR je Einw.	1 000 EUR	EUR je Einw.
				A	B						
		%		1 000 EUR	EUR je Einw.	EUR je Einw.	EUR je Einw.	1 000 EUR	EUR je Einw.	1 000 EUR	EUR je Einw.

noch: LK Westerwaldkreis

VG Montabaur	143 000 04	305	367	369	59 315,1	1 519,23	139,04	1 380,19	69 489,8	1 779,83	69 875,8	1 789,71
Boden	143 005 04	300	365	365	195,4	352,05	153,26	198,79	443,0	798,13	443,0	798,13
Daubach	143 008 04	300	365	365	47,1	102,42	97,77	4,66	315,8	686,46	315,8	686,46
Eitelborn	143 013 04	300	365	365	1 063,7	432,23	114,72	317,51	2 112,7	858,48	2 112,7	858,48
Gackebach	143 020 04	300	365	365	329,2	653,17	118,67	534,50	540,6	1 072,57	540,6	1 072,57
Girod	143 021 04	300	365	365	334,3	286,97	102,04	184,94	803,6	689,78	816,8	701,13
Görgeshausen	143 023 04	300	365	365	1 044,2	1 262,64	252,14	1 010,50	1 301,6	1 573,88	1 301,6	1 573,88
Großholzbach	143 024 04	300	365	365	279,4	283,93	88,66	195,27	667,3	678,14	721,5	733,26
Heilberscheid	143 026 04	300	365	365	131,3	198,41	91,48	106,93	450,2	680,12	450,2	680,12
Heiligenroth	143 027 04	300	365	365	3 230,6	2 309,21	274,73	2 034,48	3 569,1	2 551,16	3 569,1	2 551,16
Holler	143 033 04	300	365	365	299,6	284,55	100,16	184,39	784,3	744,85	784,3	744,85
Horbach	143 034 04	300	365	365	79,8	114,18	82,48	31,70	378,3	541,13	462,8	662,12
Hübingen	143 036 04	300	365	365	93,3	173,39	100,49	72,90	233,4	433,84	350,6	651,67
Kadenbach	143 039 04	300	365	365	170,7	124,48	94,70	29,78	913,2	666,06	913,2	666,06
Montabaur, St.	143 048 04	310	370	370	44 933,4	3 462,54	167,93	3 294,61	44 301,5	3 413,84	44 301,5	3 413,84
Nentershausen	143 051 04	300	365	365	980,9	490,43	127,07	363,36	1 767,0	883,48	1 767,0	883,48
Neuhäusel	143 052 04	300	365	365	1 304,6	648,42	132,90	515,52	2 262,1	1 124,28	2 262,1	1 124,28
Niederelbert	143 053 04	300	365	365	1 460,0	877,41	129,96	747,45	2 066,8	1 242,09	2 066,8	1 242,09
Niedererbach	143 054 04	300	365	365	165,5	164,03	98,00	66,04	632,6	627,00	632,6	627,00
Nornborn	143 055 04	300	365	365	117,6	169,20	100,19	69,01	400,3	576,02	447,1	643,30
Oberelbert	143 057 04	300	365	365	249,9	217,45	96,26	121,19	720,2	626,76	787,5	685,41
Ruppach-Goldhausen	143 065 04	300	365	365	605,5	493,09	129,59	363,50	1 124,1	915,38	1 124,1	915,38
Simmern	143 071 04	330	370	365	1 499,2	1 006,88	109,25	897,62	2 032,0	1 364,69	2 032,0	1 364,69
Stahlhofen	143 072 04	300	365	365	164,3	230,39	100,53	129,86	487,8	684,11	490,5	687,87
Untershausen	143 077 04	300	365	365	276,6	590,92	109,94	480,98	485,0	1 036,28	485,0	1 036,28
Welschneudorf	143 079 04	300	365	365	259,1	269,57	113,13	156,44	697,5	725,81	697,5	725,81
VG Ransbach-Baumbach	143 000 05	300	362	368	11 188,8	756,81	154,39	602,43	15 777,6	1 067,21	16 348,8	1 105,84
Alsbach	143 001 05	300	365	365	42,5	69,23	94,30	-25,08	276,1	449,61	305,3	497,15
Breitenau	143 006 05	300	365	365	121,1	172,74	102,95	69,79	380,6	542,97	454,8	648,73
Caan	143 007 05	300	365	365	87,5	126,14	96,70	29,44	387,4	558,27	403,4	581,31
Deesen	143 009 05	300	365	365	211,1	307,75	98,34	209,42	417,4	608,41	456,8	665,88
Hundsorf	143 038 05	300	365	365	127,3	302,39	98,67	203,72	316,1	750,92	316,1	750,92
Nauort	143 050 05	300	340	340	625,6	275,35	113,50	161,85	1 532,6	674,58	1 538,6	677,20
Oberhaid	143 059 05	300	365	365	77,6	198,38	90,55	107,83	200,6	512,93	291,3	744,89
Ransbach-Baumbach, St.	143 062 05	300	365	370	9 424,6	1 245,16	201,94	1 043,23	11 241,6	1 485,22	11 493,8	1 518,54
Sessenbach	143 068 05	300	365	365	276,0	589,64	130,08	459,55	460,5	983,88	460,5	983,88
Wirscheid	143 082 05	300	365	365	81,0	243,13	101,80	141,34	208,5	626,22	251,5	755,28
Wittgert	143 084 05	300	365	365	114,5	180,26	94,10	86,15	356,1	560,79	376,8	593,35
VG Rennerod	143 000 06	310	368	365	10 188,0	602,34	120,41	481,93	14 984,8	885,94	16 279,7	962,50
Bretthausen	143 214 06	300	365	365	17,3	91,31	94,31	-3,00	92,4	488,86	97,0	513,33
Elsoff (Ww.)	143 218 06	300	365	365	957,8	1 066,61	125,41	941,20	1 173,5	1 306,79	1 173,5	1 306,79
Hellenhahn-Schellenberg	143 237 06	300	365	365	369,0	299,79	96,05	203,74	754,8	613,16	851,5	691,71
Homburg	143 244 06	300	365	365	23,0	130,06	83,19	46,86	89,1	503,56	132,7	749,85
Hüblingen	143 245 06	300	365	365	46,0	147,04	95,95	51,09	137,4	438,85	214,9	686,69
Irmtraut	143 246 06	440	440	400	174,7	219,69	98,97	120,73	390,4	491,10	541,8	681,52
Liebenscheid	143 256 06	300	365	365	666,3	768,55	135,46	633,09	910,6	1 050,34	910,6	1 050,34
Neunkirchen	143 271 06	300	365	365	240,2	448,19	136,60	311,59	436,4	814,21	436,4	814,21
Neustadt/Westerwald	143 272 06	300	365	365	111,2	184,17	80,38	103,78	318,0	526,46	432,2	715,63
Niederroßbach	143 274 06	300	365	365	248,6	344,74	91,66	253,07	447,7	620,95	548,3	760,48
Nister-Möhrendorf	143 278 06	300	365	365	76,6	262,48	95,10	167,38	195,7	670,21	195,7	670,21
Oberrod	143 282 06	300	365	365	61,6	92,90	87,35	5,55	269,8	406,94	398,9	601,72
Oberroßbach	143 283 06	300	365	365	836,0	2 437,32	194,51	2 242,82	833,9	2 431,28	833,9	2 431,28
Rehe	143 285 06	300	365	365	1 551,1	1 597,46	106,31	1 491,15	1 679,8	1 729,96	1 679,8	1 729,96
Rennerod, St.	143 286 06	300	365	365	2 587,7	595,97	158,15	437,82	3 758,1	865,53	4 045,3	931,66
Salzburg	143 291 06	300	365	365	19,2	81,53	91,27	-9,74	103,3	439,68	152,0	646,74
Seck	143 292 06	300	365	365	349,0	290,13	111,09	179,05	771,2	641,04	813,1	675,89
Stein-Neukirch	143 295 06	300	365	365	91,8	223,89	90,43	133,46	253,5	618,31	289,8	706,85
Waigandshain	143 302 06	300	365	365	109,3	523,10	148,67	374,42	182,7	873,99	182,7	873,99
Waldmühlen	143 303 06	300	365	365	41,5	126,99	76,40	50,59	139,8	427,48	222,1	679,11
Westernohe	143 309 06	300	365	365	1 455,9	1 563,84	106,89	1 456,95	1 664,1	1 787,44	1 664,1	1 787,44

Landkreis Verbandsgemeinde Gemeinde	Gem.- Schl.- Nr.	Realsteuer- hebesätze		Realsteueraufbringungskraft				Steuer- einnahmekraft der Gemeinden ²		Steuer- einnahmekraft der Gemeinden ² zuzüglich Schlüssel- zuweisung ³		
		Grund- steuer	Ge- wer- be- steuer	insgesamt		Grund- steuer	Ge- wer- be- steuer	1 000 EUR	EUR je Einw.	1 000 EUR	EUR je Einw.	
				A	B							EUR je Einw.
		%		1 000 EUR	EUR je Einw.	EUR je Einw.	EUR je Einw.	1 000 EUR	EUR je Einw.	1 000 EUR	EUR je Einw.	
noch: LK Westerwaldkreis												
Willingen	143 311 06	300	365	365	81,2	286,98	129,08	157,90	195,2	689,79	207,7	733,90
Zehnhausen bei Rennerod	143 315 06	300	365	365	72,8	194,60	87,34	107,26	187,3	500,83	255,5	683,23
VG Selters (Ww.)	143 000 07	300	365	365	10 645,8	652,27	121,48	530,79	15 365,9	941,48	16 911,8	1 036,20
Ellenhausen	143 015 07	300	365	365	53,0	182,80	95,78	87,02	141,6	488,19	193,5	667,08
Ewighausen	143 221 07	300	365	365	28,8	120,97	105,11	15,86	123,6	519,17	165,6	695,79
Freilingen	143 018 07	300	365	365	98,2	148,55	122,37	26,17	364,4	551,28	428,4	648,04
Freirachdorf	143 019 07	300	365	365	206,1	305,85	87,98	217,87	374,0	554,88	524,1	777,64
Goddert	143 022 07	300	365	365	73,4	167,55	113,77	53,79	220,1	502,48	281,4	642,42
Hartenfels	143 025 07	300	365	365	277,5	343,39	150,65	192,74	606,8	750,95	606,8	750,95
Herschbach	143 029 07	300	365	365	1 412,0	497,53	123,96	373,57	2 360,5	831,74	2 360,5	831,74
Krümmler	143 041 07	300	365	365	140,7	424,98	92,58	332,39	227,1	686,00	318,6	962,67
Mariennachdorf	143 044 07	300	365	365	177,3	179,45	110,42	69,02	568,5	575,36	661,7	669,72
Maroth	143 045 07	300	365	365	36,4	154,11	99,95	54,15	103,2	437,36	137,5	582,82
Maxsain	143 046 07	300	365	365	250,3	225,51	94,87	130,63	568,9	512,52	698,4	689,20
Nordhofen	143 056 07	300	365	365	118,4	216,47	112,63	103,85	349,5	638,94	430,4	786,82
Quirnbach	143 061 07	300	365	365	64,7	134,04	99,46	34,57	286,9	594,02	305,6	632,73
Rückeroth	143 064 07	300	365	365	61,4	123,79	84,22	39,57	217,3	438,07	335,0	675,40
Schenkelberg	143 066 07	300	365	365	178,2	271,62	87,45	184,17	385,1	587,02	462,9	705,62
Selters (Ww.), St.	143 067 07	300	365	365	6 351,1	2 274,73	187,57	2 087,17	6 471,6	2 317,90	6 749,8	2 417,56
Sessenhausen	143 069 07	300	365	365	734,5	811,58	102,62	708,96	998,0	1 102,81	998,0	1 102,81
Steinen	143 075 07	300	365	365	34,8	134,92	84,44	50,48	110,1	426,87	148,7	576,33
Vielbach	143 078 07	300	365	365	67,9	133,68	104,34	29,33	286,5	563,91	344,8	678,78
Weidenhahn	143 305 07	300	365	365	145,2	251,64	83,30	168,34	310,9	538,77	434,9	753,64
Wölferlingen	143 085 07	300	365	365	135,9	279,15	101,59	177,56	291,6	598,71	325,3	667,91
VG Wallmerod	143 000 08	303	365	365	5 677,2	385,52	107,71	277,81	11 241,5	763,37	11 975,4	813,21
Arnshöfen	143 203 08	300	365	365	17,6	123,93	102,65	21,28	73,0	514,11	93,6	658,87
Berod bei Wallmerod	143 208 08	300	365	365	103,0	186,25	92,58	93,67	297,2	537,47	353,8	639,73
Bilkheim	143 210 08	300	365	365	172,5	351,26	84,90	266,36	330,1	672,24	389,5	793,30
Dreikirchen	143 011 08	300	365	365	475,4	460,64	111,69	348,95	897,6	869,81	897,6	869,81
Elbingen	143 501 08	300	365	365	80,9	264,48	76,99	187,49	163,3	533,66	217,5	710,65
Ettinghausen	143 220 08	300	365	365	92,4	285,13	90,52	194,61	199,7	616,23	219,3	676,70
Hahn am See	143 232 08	300	365	365	122,8	299,60	108,56	191,04	268,6	655,21	268,6	655,21
Herschbach (Oww.)	143 239 08	300	365	365	353,5	396,71	97,99	298,72	722,4	810,79	722,4	810,79
Hundsangen	143 037 08	300	365	365	509,3	245,08	112,91	132,17	1 402,8	675,07	1 402,8	675,07
Kuhnshöfen	143 251 08	300	365	365	35,0	222,97	90,11	132,86	108,0	688,07	108,0	688,07
Mähren	143 502 08	300	365	365	52,4	242,63	77,17	165,46	119,7	554,29	169,6	785,39
Meudt	143 263 08	315	368	365	933,2	496,66	106,88	389,77	1 607,4	855,44	1 607,4	855,44
Molsberg	143 266 08	300	365	365	87,1	189,03	86,55	102,49	262,8	569,97	310,2	672,86
Niederrohr	143 273 08	300	365	365	637,1	786,53	141,57	644,96	975,1	1 203,84	975,1	1 203,84
Oberrohr	143 281 08	300	365	365	224,4	402,21	108,92	293,29	463,3	830,21	463,3	830,21
Obererbach	143 058 08	300	365	365	86,7	166,09	96,81	69,27	319,2	611,52	346,2	663,17
Salz	143 290 08	300	365	365	158,2	177,20	82,52	94,68	482,1	539,89	579,0	648,39
Steinefrenz	143 074 08	300	365	365	174,2	223,64	106,42	117,22	494,4	634,62	517,4	664,22
Wallmerod	143 304 08	300	365	365	744,1	515,69	134,82	380,86	1 186,5	822,25	1 438,7	997,00
Werth	143 080 08	300	365	365	601,9	1 014,94	136,93	878,01	778,7	1 313,22	778,7	1 313,22
Zehnhausen bei Wallmerod	143 316 08	300	365	365	15,4	82,08	75,59	6,49	89,5	476,18	116,7	620,87
VG Westerburg	143 000 09	312	378	370	9 560,3	419,05	113,79	305,26	16 363,4	717,25	19 066,4	835,73
Ailertchen	143 200 09	290	350	360	147,0	241,38	82,58	158,80	307,5	505,00	474,8	779,67
Bellingen	143 207 09	300	365	365	111,2	184,13	91,45	92,68	288,4	477,51	429,3	710,75
Berzhahn	143 209 09	400	465	365	97,5	195,33	82,26	113,07	243,5	487,91	334,9	671,13
Brandscheid	143 213 09	300	365	365	106,2	222,59	94,08	128,51	260,4	545,96	325,5	682,29
Enspel	143 219 09	300	365	365	73,4	258,40	117,91	140,50	180,3	635,02	180,3	635,02
Gemünden	143 224 09	300	400	365	195,6	187,68	84,17	103,50	504,9	484,53	717,2	688,32
Girkenroth	143 226 09	300	365	365	83,3	144,08	86,01	58,08	261,8	453,02	388,5	672,21
Guckheim	143 228 09	300	365	365	194,4	206,59	97,74	108,85	511,5	543,62	672,8	714,99
Halbs	143 233 09	300	365	365	53,7	143,89	89,86	54,03	186,1	498,96	253,1	678,45
Härtlingen	143 230 09	310	375	375	42,5	108,91	89,07	19,83	206,5	529,60	258,4	662,53
Hergenroth	143 238 09	300	365	365	112,6	251,98	89,43	162,55	239,0	534,66	338,0	756,15
Höhn	143 242 09	300	365	365	836,9	274,02	99,62	174,40	1 768,4	579,04	2 166,4	709,38

Landkreis Verbandsgemeinde Gemeinde	Gem.- Schl.- Nr.	Realsteuer- hebesätze		Realsteueraufbringungskraft				Steuer- einnahmekraft der Gemeinden ²		Steuer- einnahmekraft der Gemeinden ² zuzüglich Schlüssel- zuweisung ³		
		Grund- steuer		insgesamt	Grund- steuer	Ge- werbe- steuer	1 000 EUR	EUR je Einw.	1 000 EUR	EUR je Einw.	1 000 EUR	EUR je Einw.
		A	B									
		%		1 000 EUR	EUR je Einw.	EUR je Einw.	EUR je Einw.	1 000 EUR	EUR je Einw.	1 000 EUR	EUR je Einw.	

noch: LK Westerwaldkreis

Kaden	143 247 09	300	365	365	124,0	214,88	105,61	109,28	309,1	535,77	398,4	690,44
Kölbigen	143 249 09	300	365	365	440,4	427,54	99,46	328,07	746,2	724,51	754,1	732,12
Langenhahn	143 254 09	300	365	365	2 581,0	1 926,15	125,62	1 800,53	2 617,2	1 953,14	2 617,2	1 953,14
Pottum	143 284 09	300	365	365	327,8	325,19	105,37	219,82	648,0	642,87	681,5	676,12
Rotenhain	143 288 09	490	490	386	119,6	221,92	81,20	140,72	281,7	522,62	400,2	742,51
Rothenbach	143 289 09	300	365	365	172,3	194,04	94,08	99,96	472,5	532,06	573,6	645,96
Stahlhofen am Wiesensee	143 293 09	300	365	365	171,2	526,82	197,33	329,49	272,0	836,88	272,0	836,88
Stockum-Püschchen	143 298 09	285	338	352	225,1	351,71	111,94	239,78	447,2	698,69	447,2	698,69
Weltersburg	143 307 09	330	385	365	59,6	196,15	91,66	104,49	157,0	516,49	191,7	630,74
Westerburg, St.	143 308 09	300	390	385	2 792,2	490,46	155,34	335,13	4 602,2	808,40	5 188,9	911,44
Willmenrod	143 312 09	300	365	380	100,2	152,47	87,89	64,58	309,4	470,89	460,1	700,25
Winnen	143 314 09	300	365	365	392,7	762,49	113,25	649,24	542,3	1 053,09	542,3	1 053,09
VG Wirges	143 000 10	304	365	365	11 000,5	566,28	146,87	419,41	17 572,2	904,57	18 243,4	939,12
Bannberscheid	143 003 10	300	365	365	435,4	660,77	187,63	473,14	668,7	1 014,69	668,7	1 014,69
Dernbach (Ww.)	143 010 10	300	365	365	690,8	274,90	109,91	164,99	1 597,9	635,86	1 912,2	760,93
Ebernhahn	143 012 10	300	365	365	564,3	462,95	175,14	287,81	1 032,1	846,68	1 032,1	846,68
Helferskirchen	143 028 10	300	365	365	360,7	296,18	94,36	201,81	748,1	614,23	748,1	614,23
Leuteroth	143 042 10	300	365	365	269,8	315,61	98,90	216,71	649,8	760,04	649,8	760,04
Mogendorf	143 047 10	300	365	365	1 080,3	873,99	186,81	687,19	1 488,9	1 204,64	1 488,9	1 204,64
Moschheim	143 049 10	310	365	365	685,1	927,03	152,18	774,86	948,2	1 283,07	948,2	1 283,07
Niedersayn	143 275 10	300	365	365	49,2	289,38	106,74	182,65	110,5	650,16	114,9	675,88
Ötzingen	143 060 10	300	365	365	630,4	462,83	134,25	328,58	1 177,9	864,80	1 177,9	864,80
Siershahn	143 070 10	300	365	365	2 439,3	849,93	173,35	676,58	3 294,4	1 147,86	3 294,4	1 147,86
Staudt	143 073 10	300	365	365	1 248,0	995,18	171,75	823,43	1 753,9	1 398,63	1 753,9	1 398,63
Wirges, St.	143 081 10	320	365	365	2 547,2	477,80	146,87	330,93	4 101,7	769,41	4 454,3	835,55
Rheinland-Pfalz		318	396	386	2 710 347,5	667,23	139,80	527,43	4 082 892,0	1 005,12	4 682 130,5	1 152,65

1 Aufkommen abzüglich Gewerbesteuerumlage.

2 Realsteueraufbringungskraft abzüglich Gewerbesteuerumlage und zuzüglich Gemeindeanteile an der Einkommensteuer bzw. an der Umsatzsteuer.

3 An die Gemeinden auszuzahlender Betrag.

Impressum

Herausgeber:
Statistisches Landesamt Rheinland-Pfalz
Mainzer Straße 14-16
56130 Bad Ems

Telefon: 02603 71-0
Telefax: 02603 71-3150

E-Mail: poststelle@statistik.rlp.de
Internet: www.statistik.rlp.de

Kostenfreier Download im Internet: <http://www.statistik.rlp.de/de/publikationen/statistische-berichte>

© Statistisches Landesamt Rheinland-Pfalz · Bad Ems · 2018

Vervielfältigung und Verbreitung, auch auszugsweise, mit Quellenangabe gestattet.