RheinlandPfalz
STATISTISCHES LANDESAMT

2011

STATISTISCHE BERICHTE

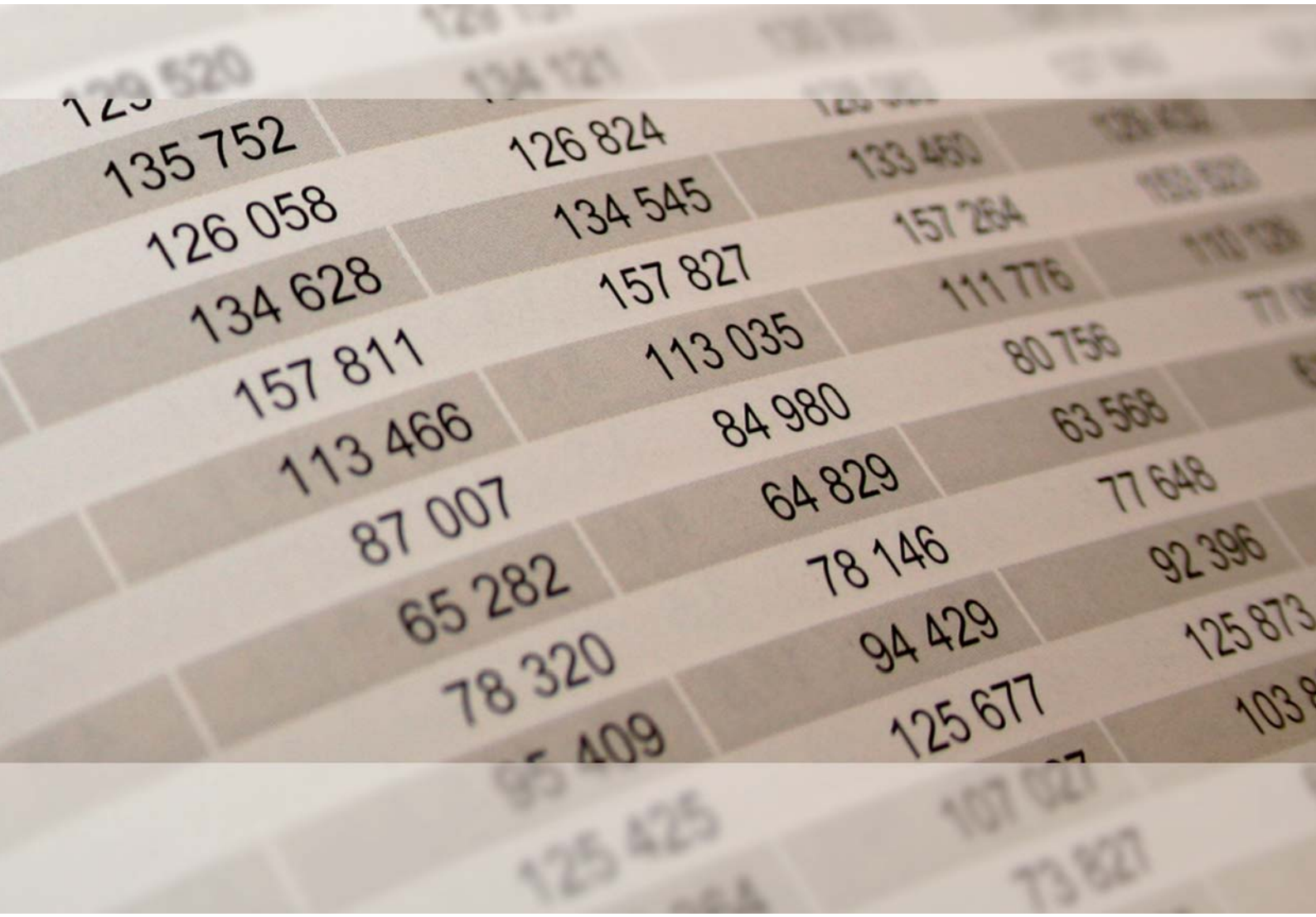

geänderte Fassung vom 14.07.2011

Statistik nutzen

Schlüsselzuweisungen 2010

Kennziffer: L II - j/10 · Bestellnr.: L2093 201000 · ISSN: 1430-5151

Zeichenerklärung
(nach DIN 55301)

0	weniger als die Hälfte von 1 in der letzten besetzten Stelle, jedoch mehr als nichts
-	nichts vorhanden (genau Null)
...	Angabe fällt später an
/	keine Angabe, da Zahlenwert nicht sicher genug
.	Zahlenwert unbekannt oder geheim zu halten
x	Tabellenfach gesperrt, weil Aussage nicht sinnvoll
D	Durchschnitt
p	vorläufige Zahl
r	berichtigte Zahl
s	geschätzte Zahl
( )	Aussagewert eingeschränkt, da die Zahl statistisch unsicher ist

Geringfügige Abweichungen in den Summen sind auf Runden der Zahlen zurückzuführen.
Abweichungen gegenüber früheren Veröffentlichungen erklären sich durch inzwischen vorgenommene Korrekturen.

Bei Abgrenzung von Größenklassen wird im Allgemeinen anstelle einer ausführlichen Beschreibung wie „von 50 bis unter 100" die Kurzform „50-100" verwendet.

Inhalt

Seite

I Grundlagen des kommunalen Finanzausgleichs

1. Vorbemerkungen ... 5
2. Ermittlung der Finanzausgleichsmasse ... 5
3. Verteilung der Finanzausgleichsmasse ... 6
4. Schlüsselzuweisungen A und B ... 6
5. Investitionsschlüsselzuweisungen ... 10
6. Aufbereitungs- und Auswertungsprogramm ... 10

II Tabellen

1 Entwicklung der Schlüsselzuweisungen

10 Schlüsselzuweisungen der Gemeinden und Gemeindeverbände 2007 bis 2010 nach Verwaltungsbezirken ... 13

11 Schlüsselzuweisungen der kreisangehörigen Gemeinden, Verbandsgemeinden und Landkreise 2007 bis 2010 nach Verwaltungsbezirken ... 14

12 Schlüsselzuweisungen der verbandsfreien Gemeinden sowie der Verbandsgemeinden und ihrer Ortsgemeinden 2008 bis 2010 ... 16

2 Berechnung der Schlüsselzuweisungen

20 Steuerkraftmesszahlen der Gemeinden 2010 nach Gebietskörperschaftsgruppen und Gemeindegrößenklassen ... 26

21 Steuerkraftmesszahlen der Gemeinden 2010 nach Verwaltungsbezirken ... 27

22 Schlüsselzuweisungen der Gemeinden und Gemeindeverbände 2010 nach Gebietskörperschaftsgruppen und Gemeindegrößenklassen ... 28

23 Schlüsselzuweisungen der Gemeinden und Gemeindeverbände 2010 nach Verwaltungsbezirken ... 29

24 Schlüsselzuweisungen B und ihre Berechnungsgrundlagen sowie Investitionsschlüsselzuweisungen 2010 nach Gebietskörperschaftsgruppen und Gemeindegrößenklassen ... 30

25 Schlüsselzuweisungen B und ihre Berechnungsgrundlagen sowie Investitionsschlüsselzuweisungen der kreisfreien Städte und Landkreise 2010 ... 32

26 Schlüsselzuweisungen B und ihre Berechnungsgrundlagen sowie Investitionsschlüsselzuweisungen der verbandsfreien Gemeinden und Verbandsgemeinden 2010 ... 34

27 Schlüsselzuweisungen und Steuerkraftmesszahlen der kreisangehörigen Gemeinden 2010 ... 44

III Schaubilder

Schlüsselzuweisungen der Gemeinden und Gemeindeverbände 2010 nach Art der Zuweisungen und Gebietskörperschaftsgruppen ... 28

Schlüsselzuweisungen der Gemeinden und Gemeindeverbände 2007 und 2010 in EUR je Einwohner ... 142

IV Alphabetisches Verzeichnis der Verbandsgemeinden und Gemeinden ... 143

I. Grundlagen des kommunalen Finanzausgleichs

1. Vorbemerkung

Der kommunale Finanzausgleich wurde durch das Landesgesetz über den kommunalen Finanzausgleich in Rheinland-Pfalz vom 28.10.1977 grundlegend neu geregelt und erstmals bei der Berechnung der Schlüsselzuweisungen für das Jahr 1978 angewandt. Seitdem ist eine Vielzahl von Änderungen mit Auswirkungen auf die kommunalen Finanzen eingetreten, die zu einer Überprüfung des Finanzausgleichssystems führten. Daraus folgten mehrere Neufassungen und Änderungen des Landesfinanzausgleichsgesetzes (LFAG).

In der vorliegenden Ausgabe des Statistischen Berichts werden die Ergebnisse der Berechnung der Schlüsselzuweisungen für das jeweils aktuelle Jahr und die ihr zugrunde liegenden Ausgangsdaten veröffentlicht. Die nachfolgende Darstellung bezieht sich daher auf die für dieses Jahr maßgebliche Regelung des kommunalen Finanzausgleichs in Rheinland-Pfalz.

2. Ermittlung der Finanzausgleichsmasse

Die kommunalen Gebietskörperschaften erhalten vom Land gemäß § 2 Abs. 1 LFAG

(1) allgemeine und zweckgebundene Finanzzuweisungen innerhalb des Steuerverbundes und

(2) zweckgebundene Zuweisungen außerhalb des Steuerverbundes.

Von den *außerhalb des Steuerverbundes gewährten Finanzzuweisungen* werden im Landesfinanzausgleichsgesetz nur die Zuweisungen aus der Feuerschutzsteuer, die Zuweisungen zu den Kosten der Kriegsfolgenhilfe und die Zuweisungen zum Ausgleich der Belastungen aus der Neuregelung des Familienleistungsausgleichs im Einzelnen aufgeführt (§§ 19, 20 und 21 LFAG). Nach § 22 kann das Land jedoch außerhalb des Steuerverbundes weitere Zuweisungen an kommunale Gebietskörperschaften im Haushaltsplan festsetzen.

Die *Finanzzuweisungen innerhalb des Steuerverbundes* erfolgen aus der *Finanzausgleichsmasse*. Diese ergibt sich aus den Leistungen des Landes in Höhe von 21 % der Verbundmasse unter Berücksichtigung des Stabilisierungsfonds zuzüglich des Aufkommens aus der Finanzausgleichsumlage und der Umlage zur Finanzierung des Fonds „Deutsche Einheit“, d.h.

Finanzausgleichsmasse
= 0,21 · Verbundmasse
+ Finanzausgleichsumlage
+ Umlage Fonds „Deutsche Einheit“.

Die *Verbundmasse* errechnet sich dabei als das dem Land zustehende Ist-Aufkommen aus

(1) der Einkommen- und Körperschaftsteuer,

(2) der Umsatzsteuer abzüglich der Ausgleichsleistungen nach § 21 LFAG, sowie den Bundesleistungen nach dem Kinderförderungsgesetz

(3) der Kraftfahrzeugsteuer,

(4) der Vermögensteuer,

(5) den Zuweisungen im Rahmen des Länderfinanzausgleichs nach Art. 107 Abs. 2 Satz 1 und 2 GG,

(6) den Ergänzungszuweisungen nach Art. 107 Abs. 2 Satz 3 GG,

(7) der Grunderwerbsteuer,

(8) 35,2 % der ab 01.01.1996 entstandenen Erbschaft- und Schenkungsteuer.

Die *Finanzausgleichsumlage* wurde durch § 23 des Landesfinanzausgleichsgesetzes vom 30.11.1999 modifiziert. Die Landkreise werden von der Umlagepflicht befreit. Bei der Ermittlung der Umlagegrundlagen wird nur noch auf die Steuerkraftmesszahl für das jeweilige Haushaltsjahr (01.10. des vorvergangenen Jahres bis 30.09. des vergangenen Jahres) abgestellt. Von den Ortsgemeinden, verbandsfreien Gemeinden, großen kreisangehörigen Städten und kreisfreien Städten werden die Umlagebeträge durch Anwendung eines Umlagesatzes von 10 % auf die über dem Landesdurchschnitt liegenden Umlagegrundlagen erhoben.

Mit der *Umlage zur Finanzierung des Fonds „Deutsche Einheit"* (§ 24 LFAG), deren Kosten sich Bund und Länder teilen, sollen sich die kommunalen Gebietskörperschaften an der Belastung des Landes in Höhe ihres Anteils am Gesamtsteueraufkommen beteiligen. Gemeinden und Gemeindeverbände erbringen entsprechende Beiträge bereits durch ihre Beteiligung an den durch die Fondsmitfinanzierung bewirkten Umsatzsteuermindereinnahmen des Landes in Höhe des Verbundsatzes sowie durch die Erhöhung der Gewerbesteuerumlage. Um eine gleichmäßigere und damit gerechtere Verteilung der Belastung zu erreichen, wird von den Landkreisen, kreisfreien Städten, großen kreisangehörigen Städten, Verbandsgemeinden, verbandsfreien Gemeinden und Ortsgemeinden eine Umlage erhoben. Der aufzubringende Umlagebetrag wird für jedes Jahr im Landeshaushaltsplan festgesetzt.

Die Umlagegrundlagen sind

(1) die Schlüsselzuweisung A nach § 8,

(2) die Schlüsselzuweisung B nach § 9 Abs. 2 Nr. 2,

(3) die Steuerkraftmesszahl nach § 13,

(4) bei Landkreisen und Verbandsgemeinden zusätzlich die anteiligen Steuerkraftzahlen nach § 12 Abs. 3 LFAG.

Bei der Ermittlung der Umlagegrundlage Steuerkraftmesszahl werden angesetzt

bei kreisfreien Städten	100 %
bei Landkreisen	30 %
bei großen kreisangehörigen Städten und verbandsfreien Gemeinden	70 %
bei Verbandsgemeinden und Ortsgemeinden	je 35 %

der Steuerkraftmesszahl. Die Gewerbesteuerumlageerhöhung wird jeweils auf den ermittelten Fondsfinanzierungsbeitrag angerechnet.

Die Finanzausgleichsmasse wird nach den Ansätzen im Landeshaushaltsplan vorläufig berechnet und nach Ablauf des Haushaltsjahres endgültig festgesetzt. Der Unterschiedsbetrag zwischen der vorläufigen und der endgültigen Finanzausgleichsmasse ist spätestens bei der Festsetzung der Finanzausgleichsmasse des dritten folgenden Haushaltsjahres zu verrechnen (§ 5 Abs. 3 LFAG).

3. Verteilung der Finanzausgleichsmasse

Die Finanzausgleichsmasse wird auf

(1) die allgemeinen Finanzzuweisungen und

(2) die zweckgebundenen Finanzzuweisungen

aufgeteilt. Die Beträge werden im Landeshaushaltsplan festgesetzt (§ 6 LFAG).

An *allgemeinen Finanzzuweisungen* werden gemäß § 7 LFAG gewährt:

(1) Schlüsselzuweisungen A und B und Investitionsschlüsselzuweisungen (Schlüsselmasse),

(2) allgemeine Straßenzuweisungen,

(3) Zuweisungen aus dem Ausgleichsstock,

(4) Zuweisungen zur Erstattung der Verwaltungskosten der Ausgleichsämter,

(5) Zuweisungen zum Ausgleich von Beförderungskosten,

(6) Zuweisungen zur Förderung freiwilliger Maßnahmen zur Optimierung der kommunalen Strukturen.

Aus dem für die *zweckgebundenen Zuweisungen* reservierten Teil der Finanzausgleichsmasse werden gemäß § 18 Abs. 1 LFAG Mittel bereitgestellt für

(1) kommunale Sport-, Spiel-, Freizeit- und Fremdenverkehrsanlagen sowie Vorhaben von Gemeinden, die als Heilbad, Kurort u. Ä. anerkannt sind,

(2) besondere Straßenzuweisungen zum Bau, Umbau, Ausbau und grundlegende Sanierung

   a) kommunaler Straßen, insbesondere von Ortsdurchfahrten und Zubringerstraßen,

   b) kommunaler Brücken,

   c) kommunaler Parkhäuser und Tiefgaragen, die der Entlastung der Stadtkerne dienen,

   d) von Kreuzungsanlagen nach dem Eisenbahnkreuzungsgesetz,

(3) kommunale verkehrswirtschaftliche Investitionen und Förderungsmaßnahmen im Bereich öffentlicher Verkehre,

(4) kommunale Vorhaben der Wasserwirtschaft und der Abfallbeseitigung, der Stoffstromwirtschaft, der Energieeffizienz, der Energieversorgung und des Bodenschutzes,

(5) das kommunale Krankenhauswesen,

(6) sonstige kommunale Vorhaben oder kommunale Beteiligungen an Vorhaben, die das Gemeinwohl erfordert (Investitionsstock),

(7) Vorhaben oder Beteiligungen der Stadt Mainz im Sinne der Nummer 6 im Hinblick auf ihre besonderen Aufgaben als Landeshauptstadt,

(8) kommunale Theater, Orchester, Musikschulen, Büchereien, Museen und Kulturdenkmäler sowie das Staatstheater Mainz,

(9) die Träger der Jugendämter für Personalkosten der Kindertagesstätten,

(10) Dorferneuerung,

(11) Stadterneuerung,

(12) kommunale Vorhaben zur Erschließung von Industrie- und Gewerbeflächen einschließlich Gründer- und Gewerbezentren sowie zur Umwandlung militärischer Liegenschaften,

(13) kommunale Schulbauten einschließlich deren Erstausstattung.

4. Schlüsselzuweisungen A und B

Schlüsselzuweisungen A

Aus der für die Schlüsselzuweisungen bereitgestellten Schlüsselmasse werden vorweg die *Schlüsselzuweisungen A* gezahlt (§ 8 LFAG). Empfänger sind die Gemeinden (Ortsgemeinden, verbandsfreie Gemeinden, große kreisangehörige Städte und kreisfreie Städte), deren Steuerkraftmesszahl, je Einwohner gerechnet, weniger als 76,24 % des Landesdurchschnitts ausmacht. Die Schlüsselzuweisungen A sind im Einzelnen so zu bemessen, dass sie diesen Unterschiedsbetrag ausgleichen. Dadurch werden die Steuerkraftmesszahlen der steuerschwachen Gemeinden so angehoben, dass sie in jeder Gemeinde des Landes – je Einwohner gerechnet – mindestens 76,24 % des Landesdurchschnitts erreichen. Es gilt also

Schlüsselzuweisung A = max (x; 0),

wobei

x = (0,7624 · landesdurchschn. Steuerkraftmesszahl – Steuerkraftmesszahl je Einw.) · Einwohner.

Schlüsselzuweisungen B1

Aus der nach Abzug der Schlüsselzuweisungen A verbleibenden Schlüsselmasse sind dann die Schlüsselzuweisungen B nach § 9 Abs. 2 Nr. 1 LFAG, kurz die *Schlüsselzuweisungen B1*, zu gewähren.

Empfänger der *Schlüsselzuweisungen nach § 9 Abs. 2 Nr. 1 LFAG* sind die Verbandsgemeinden, die verbandsfreien Gemeinden, die großen kreisangehörigen Städte, die Landkreise und die kreisfreien Städte. Es handelt sich hier um Pro-Kopf-Beträge, die bei den Verbandsgemeinden und verbandsfreien Gemeinden mit 10 EUR je Einwohner, bei den großen kreisangehörigen Städten mit 10 EUR je Einwohner, bei den kreisfreien Städten mit 46 EUR je Einwohner und bei den Landkreisen mit 27 EUR je Einwohner anzusetzen sind. Sie stellen Mindestschlüsselzuweisungen dar, die jedoch für den Bereich der in Verbandsgemeinden zusammengeschlossenen Gemeinden ausschließlich den Verbandsgemeinden zufließen, da ihnen im Rahmen der funktionalen Verwaltungsreform ein erheblicher Teil der von den kreisangehörigen Gemeinden wahrzunehmenden Aufgaben übertragen worden ist und sie nicht wie die Ortsgemeinden – wenn man einmal von der relativ unbedeutenden Vergnügungssteuer absieht – über eigene Steuereinnahmen verfügen, wobei außerdem mit in Rechnung zu stellen ist, dass die Steuereinnahmen der Ortsgemeinden durch die Schlüsselzuweisungen A so ergänzt werden, dass sie einen bestimmten Sockelbetrag nicht unterschreiten.

Schlüsselzuweisungen B2

Während die Schlüsselzuweisungen A und die Schlüsselzuweisungen B nach § 9 Abs. 2 Nr. 1 LFAG unmittelbar nach bestimmten Kriterien festgesetzt (im ersten Fall der Differenz zwischen der auf den Einwohner bezogenen Steuerkraftmesszahl der Gebietskörperschaft und einem mit 76,24 % des Landesdurchschnitts veranschlagten Sockelbetrages, im zweiten Fall der Zahl der Einwohner) und die Investitionsschlüsselzuweisungen nach § 10 LFAG im Haushaltsplan mit einem festen Betrag veranschlagt werden, sind die *Schlüsselzuweisungen B nach § 9 Abs. 2 Nr. 2 LFAG* (Schlüsselzuweisungen B2) in der Weise zu berechnen, dass die nach Abzug der Schlüsselzuweisungen A, der Schlüsselzuweisungen B nach § 9 Abs. 2 Nr. 1 LFAG und der Investitionsschlüsselzuweisungen nach § 10 LFAG verbleibende Schlüsselmasse nach dem im Landesfinanzausgleichsgesetz festgelegten Verteilungsmodus auf die anspruchsberechtigten Gebietskörperschaften aufgeteilt wird.

Empfänger sind die Verbandsgemeinden, die verbandsfreien Gemeinden, die großen kreisangehörigen Städte, die Landkreise und die kreisfreien Städte. Die Ortsgemeinden erhalten keine Schlüsselzuweisungen B nach § 9 Abs. 2 Nr. 2 LFAG. Ihnen fließt nur in denjenigen Fällen ein Teil der Schlüsselzuweisung zu, in denen der auf der Einwohnerzahl beruhende Hauptansatz durch bestimmte Leistungsansätze aufgestockt wird und die Mehrbelastung, die durch die Leistungsansätze ausgeglichen werden soll, ausschließlich oder überwiegend die einzelnen Ortsgemeinden trifft, wie dies bei dem Ansatz für nicht kasernierte Soldatinnen und Soldaten, Zivilangehörige und Familienangehörige der ausländischen Stationierungsstreitkräfte und dem Ansatz für zentrale Orte der Fall ist (vgl. hierzu den nachstehenden Abschnitt über die Bedarfsmesszahl). Die Verbandsgemeinden haben daher die auf die Leistungsansätze entfallenden Teilbeträge ihrer Schlüsselzuweisung im Falle des Leistungsansatzes für

nicht kasernierte Soldatinnen und Soldaten, Zivilangehörige und Familienangehörige der ausländischen Stationierungsstreitkräfte	zu	60 %
zentrale Orte	zu	70 %

an die jeweiligen Ortsgemeinden abzuführen (§ 11 Abs. 5 LFAG).

Der Zuteilung der Schlüsselzuweisungen B nach § 9 Abs. 2 Nr. 2 LFAG an die Verbandsgemeinden, verbandsfreien Gemeinden, großen kreisangehörigen Städte, Landkreise und kreisfreien Städte liegt der folgende Gedanke zugrunde: Der Ausgabenbelastung einer Gebietskörperschaft ist ihre Finanzkraft gegenüberzustellen. So weit die Ausgabenbelastung größer ist als die Finanzkraft, ist die Differenz ganz oder teilweise durch eine entsprechende Zuweisung auszugleichen. Voraussetzung dafür ist, dass die Ausgabenbelastung und die Finanzkraft einheitlich in Euro bewertet werden.

Nach dem rheinland-pfälzischen Landesfinanzausgleichsgesetz ist die Ausgabenbelastung in der *Bedarfsmesszahl* zu veranschlagen, von der die *Finanzkraftmesszahl,* die als Ausdruck der Finanzkraft gilt, abgesetzt wird. Ist die Bedarfsmesszahl höher als die Finanzkraftmesszahl, so erhält die Gebietskörperschaft die Hälfte des Unterschiedsbetrags als Schlüsselzuweisung B nach § 9 Abs. 2 Nr. 2 LFAG. Damit gilt

Schlüsselzuweisung B2 = max (y; 0),

wobei

y = 0,5 · (Bedarfsmesszahl – Finanzkraftmesszahl).

Die Schwierigkeit des Berechnungsverfahrens besteht darin, dass sich die Finanzkraftmesszahl zwar relativ einfach nach der Höhe des Steueraufkommens bzw.

nach der Größe der Besteuerungsgrundlagen und den zur Absicherung der Steuereinnahmen gezahlten Schlüsselzuweisungen A wertmäßig beziffern lässt, die Ausgabenbelastung aber primär durch die Einwohnerzahl, also mengenmäßig, ausgedrückt wird. Die Einwohnerzahlen sind deshalb zu bewerten, nachdem sie zuvor zum Ausgleich von Mehrbelastungen, die nicht in den Einwohnerzahlen zum Ausdruck kommen, aufgestockt wurden. Das geschieht dadurch, dass sie mit einem so genannten *Grundbetrag* multipliziert werden. Der Grundbetrag ist dabei so anzusetzen, dass der für die Schlüsselzuweisungen B nach § 9 Abs. 2 Nr. 2 LFAG jeweils zur Verfügung stehende Betrag aufgebraucht wird (§ 11 Abs. 1 und 2 LFAG).

Da die kommunalen Aufgaben im Bereich der Landkreise arbeitsteilig von den Verbandsgemeinden und ihren Ortsgemeinden, den verbandsfreien Gemeinden und den großen kreisangehörigen Städten einerseits und den Landkreisen andererseits wahrgenommen werden, müssen die Bedarfsmesszahlen und dementsprechend auch die Finanzkraftmesszahlen nach einem einheitlichen Schlüssel auf diese beiden Ebenen aufgeteilt werden. Dies erfolgt in der Weise, dass bei der Berechnung der Bedarfsmesszahlen die Einwohnerzahlen, die als „Hauptansatz" die durchschnittliche Ausgabenbelastung kennzeichnen, bei den Verbandsgemeinden, verbandsfreien Gemeinden und großen kreisangehörigen Städten mit einem Anteil von 36 % und bei den Landkreisen mit einem Anteil von 64 % berücksichtigt werden, während sie bei den kreisfreien Städten in voller Höhe anzusetzen sind (§ 11 Abs. 3 LFAG). Nach der gleichen Formel ist bei der Ermittlung der Finanzkraftmesszahlen vorzugehen (§ 12 Abs. 2 LFAG).

Bedarfsmesszahl

Die Bedarfsmesszahl ist für jede Gebietskörperschaft in der Weise zu berechnen, dass eine die Ausgabenbelastung der Gebietskörperschaften angebende Kennzahl, die im Finanzausgleichsgesetz als *Gesamtansatz* bezeichnet wird, mit dem Grundbetrag multipliziert wird. Der Gesamtansatz ist die Summe des Hauptansatzes und der Leistungsansätze (§ 11 Abs. 1 LFAG). Es gilt somit

Bedarfsmesszahl = Grundbetrag · Gesamtansatz,

wobei

Gesamtansatz = Hauptansatz + Leistungsansätze.

Der *Hauptansatz,* der die durchschnittliche Ausgabenbelastung berücksichtigt, beträgt bei Verbandsgemeinden, verbandsfreien Gemeinden und großen kreisangehörigen Städten 36 %, bei Landkreisen 64 % und bei kreisfreien Städten 100 % der Einwohnerzahl (vgl. hierzu die Ausführungen in dem vorstehenden Abschnitt). Als Einwohnerzahl gilt gemäß § 29 Abs. 1 LFAG die jeweils zum 30.06. des Vorjahres nach den melderechtlichen Vorschriften unter Anwendung des landeseinheitlichen Verfahrens für das Meldewesen ermittelte Zahl der Personen, die in der Gemeinde ihre Hauptwohnung haben. Hauptwohnung ist gemäß § 16 Abs. 2 Meldegesetz die vorwiegend benutzte Wohnung. Hauptwohnung eines Verheirateten, der nicht dauernd getrennt von seiner Familie lebt, ist die vorwiegend benutzte Wohnung der Familie. In Zweifelsfällen ist die vorwiegend benutzte Wohnung dort, wo der Schwerpunkt der Lebensbeziehungen liegt.

Zum Ausgleich besonderer Mehrbelastungen ist der Hauptansatz um die folgenden *Leistungsansätze* zu ergänzen (§ 11 Abs. 4 LFAG):

(1) *Ansatz für nicht kasernierte Soldatinnen und Soldaten, Zivilangehörige und Familienangehörige der ausländischen Stationierungsstreitkräfte*

Der Ansatz wird den Gemeinden gewährt, in denen am 30.06. des Vorjahres nicht kasernierte Soldatinnen und Soldaten, Zivilangehörige und Familienangehörige der ausländischen Stationierungsstreitkräfte anwesend waren, soweit diese nicht den deutschen Meldevorschriften unterliegen, anwesend waren, und beträgt 35 % der für diesen Personenkreis ermittelten Anzahl.

(2) Ansatz für zentrale Orte

Der Ansatz beträgt

für den Nahbereich	3,85 %
für den Mittelbereich	1,10 %
für den Regionalbereich	0,33 %

der Einwohnerzahl des Verflechtungsbereichs. Zum Verflechtungsbereich gehören der zentrale Ort und das Gebiet, für das nach dem Landesentwicklungsprogramm oder dem regionalen Raumordnungsplan von dem zentralen Ort kommunale Einrichtungen vorgehalten werden sollen. Sind für einen Verflechtungsbereich der gleichen Zentralitätsstufe mehrere zentrale Orte ausgewiesen, so wird die Einwohnerzahl des Verflechtungsbereichs nach dem Verhältnis der Einwohnerzahl der betreffenden zentralen Orte aufgeteilt.

(3) *Ansatz für Soziallasten*

Der Ansatz wird Landkreisen und kreisfreien Städten gewährt, deren Belastung durch Sozialhilfeausgaben im zweiten vor dem Ausgleichsjahr liegenden Haushaltsjahr, je Einwohner gerechnet, den Landesdurchschnitt übersteigt und beträgt für jeden Prozentpunkt, der über dem Landesdurchschnitt liegt, 2 v. T. der Einwohnerzahl. Die Belastung durch Sozialhilfeausgaben ergibt sich aus den um die Einzahlungen verminderten Auszahlungen der Produktgruppen 311 (Sozialhilfe nach dem Zwölften Buch Sozialgesetzbuch) und 312 (Grundsicherung für Arbeitsuchende nach dem Zweiten Buch Sozialgesetzbuch) nach dem Produktrahmenplan. Außer Betracht bleiben dabei jedoch diejenigen Auszahlungen, auf die kein Rechtsanspruch besteht. Bei den Landkreisen sind die von den kreisangehörigen Gemeinden und Verbandsgemeinden getragenen Anteile (§ 3 Landesgesetz zur Ausführung des Zweiten Buches Sozialgesetzbuch und § 7 Landesgesetz zur Ausführung des Zwölften Buches Sozialgesetzbuch) einzubeziehen.

(4) *Schulansatz*

Der Ansatz wird den kommunalen Trägern von Realschulen, Realschulen plus, Gymnasien, Integrierten Gesamtschulen, Berufsbildenden Schulen und Förderschulen gewährt. Er beträgt

bei Realschulen plus, Realschulen, Gymnasien, Integrierten Gesamtschulen und Berufsbildenden Schulen	50 %
bei Förderschulen	150 %

der Schülerzahlen. Maßgebend sind der Stand der Trägerschaft zu Beginn des Haushaltsjahres und die Schülerzahlen, die vom Statistischen Landesamt zu Beginn des laufenden Schuljahres ermittelt worden sind.

Eine Aufteilung/Bereinigung der Schülerzahlen kann erforderlich werden,

- soweit Kosten des Gymnasiums dem Landkreis erstattet werden (§ 78 Abs. 1 SchulG),
- bei Schulverbänden gemäß § 76 Abs. 2 SchulG nach Wohnort oder im Verhältnis der Kostenverteilung (§ 11 Abs. 4, Nr. 4, Satz 8 LFAG),
- im Falle von öffentlich-rechtlichen Vereinbarungen (§ 11 Abs. 4, Nr. 4 Satz 9 LFAG) ausschließlich nach der bestehenden Kostenregelung,
- wenn Schülerinnen und Schüler berufsbildende Schulen oder Förderschulen eines anderen Trägers besuchen und hierfür Kostenerstattungen erfolgen (§ 11 Abs. 4, Nr. 4 Satz 10 LFAG). Hier werden die tatsächlichen Schülerzahlen bei dem Landkreis oder der kreisfreien Stadt, der/die aufgrund öffentlich-rechtlicher Vereinbarung Schüler entsendet, erhoben, wobei die Schülerzahlen zu Beginn des vergangenen Schuljahres maßgebend sind.

(5) *Flächenansatz*

Der Ansatz wird den Verbandsgemeinden, verbandsfreien Gemeinden, großen kreisangehörigen Städten, Landkreisen und kreisfreien Städten gewährt, deren Bevölkerungsdichte unter dem Landesdurchschnitt liegt, da sich aus der schwachen Besiedlung des Gebietes einer kommunalen Körperschaft ein relativ höherer Finanzbedarf ergibt, insbesondere durch die geringere Auslastung von kommunalen Einrichtungen, durch höhere Kosten für die Unterhaltung der Gewässer dritter Ordnung und durch die Bewältigung größerer Entfernungen bei der Führung der kommunalen Verwaltungsgeschäfte. Die Berechnung erfolgt in der Weise, dass die Bevölkerungsdichte nicht nach der Zahl der Einwohner je qkm, sondern umgekehrt in qkm je 1 000 Einwohner ermittelt wird und für jeden angefangenen qkm, der über dem Landesdurchschnitt liegt, zwei Einwohner als Flächenansatz dem Hauptansatz zugeschlagen werden.

Finanzkraftmesszahl

Die Finanzkraftmesszahl ist die Summe der *Steuerkraftmesszahlen* und der *Schlüsselzuweisungen A* (§ 12 Abs. 1 LFAG). Im Landkreisbereich werden die Finanzkraftmesszahlen wie der Hauptansatz in dem Verhältnis 36 : 64 auf die Verbandsgemeinden, verbandsfreien Gemeinden und großen kreisangehörigen Städte einerseits und die Landkreise andererseits aufgeteilt. Die Finanzkraftmesszahlen der Verbandsgemeinden und Landkreise sind dabei aus den Summen der Finanzkraftmesszahlen ihrer Gemeinden abzuleiten (§ 12 Abs. 2 LFAG).

Die *Steuerkraftmesszahl* ist die Summe der Steuerkraftzahlen der Grundsteuer A, der Grundsteuer B, der Gewerbesteuer, des Gemeindeanteils an der Umsatzsteuer, des Gemeindeanteils an der Einkommensteuer und der Ausgleichsleistungen nach § 21 LFAG (§ 13 Abs. 1 LFAG). Die *Steuerkraftzahlen der Grundsteuer A, der Grundsteuer B und der Gewerbesteuer* werden in der Weise berechnet, dass zunächst aus dem jeweiligen Istaufkommen in der Zeit vom 01.10. des zweiten vor dem Ausgleichsjahr liegenden Jahres bis zum 30.09. des Vorjahres ein fiktiver Messbetrag (im Finanzausgleichsgesetz als Grundzahl bezeichnet) ermittelt wird, indem das Istaufkommen aus der betreffenden Steuer durch den jeweils maßgeblichen Hebesatz dividiert und das Ergebnis mit 100 multipliziert wird (§ 13 Abs. 3 Satz 1 LFAG). Die *„Grundzahlen"* sind vom methodischen Ansatz her mit den „Grundbeträgen", wie sie bei der Berechnung der Realsteueraufbringungskraft verwandt werden, identisch. Die Bezeichnung „Grundbetrag" ist jedoch bei den Berechnungen für den kommunalen Finanzausgleich bereits für eine andere Rechengröße vergeben, sodass für die aus dem Istaufkommen abgeleiteten fiktiven Messbeträge der Begriff „Grundzahl" eingeführt wurde.

Zum Istaufkommen gehören alle in dem genannten Zeitraum in den Kassenbüchern vereinnahmten Steuerbeträge, ohne Rücksicht darauf, für welchen Zeitraum sie gezahlt worden sind. Sofern eine Gemeinde verpflichtet ist, wegen einer Änderung des Gemeindegebiets an eine andere Gemeinde Teile ihres Steueraufkommens abzuführen, werden die abgeführten Beträge bei der abgebenden Gemeinde abgesetzt und bei der empfangenden Gemeinde hinzugerechnet. Ersatzleistungen für Steuerausfälle sowie Ausfälle durch Billigkeitserlasse sind in voller Höhe - in Grundzahlen umgewandelt - den Grundzahlen hinzuzurechnen (§ 13 Abs. 3 Satz 2 bis 4 LFAG).

Werden in einer Verbandsordnung oder in einer Zweckvereinbarung nach § 6 oder § 12 des Zweckverbandsgesetzes Bestimmungen über die Aufteilung des Grundsteueraufkommens oder des Gewerbesteueraufkommens getroffen, werden diese auf gemeinsamen Antrag der beteiligten kommunalen Gebietskörperschaften bei der Ermittlung der Steuerkraftmesszahl berücksichtigt. Diese Regelung in § 13 Abs. 4 LFAG erlangt vor allem Bedeutung bei von mehreren Kommunen gemeinsam genutzten Gewerbegebieten.

Diese Grundzahlen sind dann mit so genannten *„Nivellierungssätzen" zu* multiplizieren, die sich an den landesdurchschnittlichen Hebesätzen orientieren, wobei Anpassungen an Niveauverschiebungen nur mit einem gewissen zeitlichen Abstand erfolgen.

Sie betragen bei der Grundsteuer A 269 % und bei der Grundsteuer B 317 %. Bei der Gewerbesteuer wird die Grundzahl mit dem Prozentsatz multipliziert, der sich aus 352 % abzüglich des im relevanten Zeitraum jeweils geltenden Vervielfältigers für die Gewerbesteuerumlage nach § 6 des Gemeindefinanzreformgesetzes ergibt.

Werden die Grundsteuer A, die Grundsteuer B oder die Gewerbesteuer nicht erhoben, so gelten als Grundzahlen für die Berechnung der Steuerkraftzahlen die von den Finanzämtern festgesetzten Messbeträge (§ 13 Abs. 5 LFAG).

Als Steuerkraftzahl für den *Gemeindeanteil an der Umsatzsteuer* und für den *Gemeindeanteil an der Einkommensteuer* sowie für die *Ausgleichsleistungen nach § 21 LFAG* können unmittelbar die entsprechenden Einnahmen übernommen werden, da die Gemeinden ja hier nicht die Möglichkeit haben, das Aufkommen aus diesen Steuerquellen durch die Festsetzung von Hebesätzen zu beeinflussen. Anzusetzen ist der Betrag, der der Gemeinde für die Zeit vom 01.10. des zweiten vor dem Ausgleichsjahr liegenden Jahres bis zum 30.09.

des Vorjahres zugewiesen worden ist. Wird die Zuweisung für diesen Zeitraum berichtigt, so ist die Berichtigung bei der Ermittlung der Steuerkraftzahl in dem der Berichtigung folgenden Haushaltsjahr zu berücksichtigen (§ 13 Abs. 6 LFAG).

5. Investitionsschlüsselzuweisungen

Um die Gemeinden und Gemeindeverbände zu einer Erhöhung ihrer Investitionen und Investitionsfördermaßnahmen zu veranlassen, werden gemäß § 10 LFAG Investitionsschlüsselzuweisungen an die Verbandsgemeinden, die verbandsfreien Gemeinden, die großen kreisangehörigen Städte, die Landkreise und die kreisfreien Städte gewährt. Die Verteilung ist nach dem gleichen *Berechnungsverfahren* durchzuführen, das auch für die Ermittlung der Schlüsselzuweisungen nach § 9 Abs. 2 Nr. 2 LFAG Anwendung findet. Dazu ist zunächst der für die Schlüsselzuweisungen nach § 9 Abs. 2 Nr. 2 LFAG verbleibende Teil der Schlüsselmasse um den für die Investitionsschlüsselzuweisungen insgesamt bereitgestellten Betrag zu erhöhen und auf die einzelnen kommunalen Körperschaften aufzuteilen. Von diesem Betrag sind dann die Schlüsselzuweisungen nach § 9 Abs. 2 Nr. 2 LFAG abzusetzen. Die Differenzbeträge sind als Investitionsschlüsselzuweisungen zu zahlen.

Die seit 1986 gewährte Investitionsschlüsselzuweisung soll von den kommunalen Körperschaften zur Finanzierung von Investitionen oder Investitionsfördermaßnahmen verwendet werden (§ 10 Abs. 2 Satz 1 LFAG). Soweit die Haushaltslage der kommunalen Gebietskörperschaft, die Investitionsschlüsselzuweisungen erhält, oder die Haushaltslage der umlagepflichtigen kommunalen Gebietskörperschaften dies erfordert, ist die Investitionsschlüsselzuweisung abweichend von der Soll-Bestimmung des § 10 Abs. 2 Satz 1 LFAG als Ertrag im Ergebnishaushalt (Ertragsunterkonto 41114) und als ordentliche Einzahlung im Finanzhaushalt (Einzahlungsunterkonto 61114) nachzuweisen, so dass sie letztlich der Verminderung der Liquiditätskreditverschuldung bzw. des Liquiditätskreditsbedarfs dient.

Die Verteilung der Investitionsschlüsselzuweisungen nach dem für die Gewährung der Schlüsselzuweisungen gemäß § 9 Abs. 2 Nr. 2 LFAG vorgesehenen Verfahren hat den Vorzug, dass sie den Bedarf und die Finanzkraft der kommunalen Körperschaften angemessen berücksichtigt.

6. Aufbereitungs- und Auswertungsprogramm

Die jüngsten Ergebnisse werden jeweils so stark untergliedert, wie es das Aufbereitungsprogramm und der verfügbare Platz erlauben. Vorangestellt sind für die wichtigsten Eckzahlen Vergleichsergebnisse für die vorangegangenen Jahre. Detaillierte Ergebnisse können über das Landesinformationssystem abgerufen werden.

Bei der *Auswertung der im Tabellenteil nachgewiesenen Ergebnisse* ist zu beachten, dass die Angaben für das aktuelle Jahr die Ergebnisse der originären Berechnungen darstellen. Spätere Korrekturen gemäß § 30 Abs. 2 LFAG, die insbesondere aufgrund von Einwendungen vonseiten der Empfänger durchzuführen sind, konnten dabei noch nicht berücksichtigt werden, da sie sich im Allgemeinen über einen längeren Zeitraum hinziehen. Dagegen werden in den Tabellen mit den Entwicklungsreihen für die früheren Jahre die endgültigen Ergebnisse nachgewiesen.

Gebietsstand

Die Ergebnisse werden in ihrer Abgrenzung nach Gebietskörperschaftsgruppen, Gemeinde- und Verbandsgemeindegrößenklassen sowie Verwaltungsbezirken jeweils nach dem Gebietsstand am 01.01. des betreffenden Jahres nachgewiesen.

In den Tabellen, in denen für mehrere Jahre Angaben in der Gliederung nach Verwaltungsbezirken gebracht werden, sind alle Daten auf den Gebietsstand des jeweils letzten Jahres umgerechnet worden, um einen korrekten Vergleich zu gewährleisten. Eine völlige Vergleichbarkeit lässt sich nur dann nicht erreichen, wenn Landkreise neu gebildet werden; so weit für die Landkreise als Gebietskörperschaften Daten berechnet und nachgewiesen werden, lassen sich die Angaben nur in toto den jeweiligen Rechtsnachfolgern zurechnen, da eine Aufteilung aufgrund der räumlichen Neuabgrenzung nicht in Betracht kommen kann.

Für die *Berechnung der Schlüsselzuweisungen* sind gemäß Art. 2 die nach den melderechtlichen Vorschriften unter Anwendung des landeseinheitlichen Verfahrens für das Meldewesen ermittelten Einwohnerzahlen maßgebend, wobei die gemeindeweise Zuordnung der Einwohner nach ihrer Hauptwohnung erfolgt. Hauptwohnung ist nach § 16 Abs. 2 Meldegesetz die vorwiegend benutzte Wohnung. Hauptwohnung eines Verheirateten, der nicht dauernd getrennt von seiner Familie lebt, ist die vorwiegend benutzte Wohnung der Familie. In Zweifelsfällen ist die vorwiegend benutzte Wohnung dort, wo der Schwerpunkt der Lebensbeziehungen liegt.

Bei der statistischen Nachweisung der Ergebnisse über den kommunalen Finanzausgleich richtet sich die Gliederung der Gemeinden und Verbandsgemeinden nach Größenklassen jedoch wie bisher nach den im Rahmen der Bevölkerungsfortschreibung des Statistischen Landesamtes ermittelten Einwohnerzahlen, da die Ergebnisse über den kommunalen Finanzausgleich nur dann

mit den übrigen finanzstatistischen Ergebnissen vergleichbar sind, wenn in allen Fällen mit den gleichen Zuordnungskriterien gearbeitet wird.

Der Berechnung der Pro-Kopf-Angaben liegen die jeweils zum 30.06. des Vorjahres nach den melderechtlichen Vorschriften unter Anwendung des landeseinheitlichen Verfahrens für das Meldewesen ermittelten Einwohnerzahlen mit Hauptwohnung zugrunde.

Regionalergebnisse

Die Ergebnisse für die kreisfreien Städte und Landkreise, Verbandsgemeinden und kreisangehörigen Gemeinden werden grundsätzlich nach dem systematischen Gemeindeverzeichnis aufgeführt, dem eine achtstellige Kennziffer zugrunde liegt. Die achtstellige Kennziffer ist wie folgt aufgebaut: Die 1. Stelle gibt den ehemaligen Regierungsbezirk, die 2. und 3. Stelle den Kreis innerhalb des ehemaligen Regierungsbezirks an. Mit der Reform und Neuorganisation der Landesverwaltung wurden zum 1. Januar 2000 die Bezirksregierungen aufgelöst (§ 5 des Verwaltungsorganisationsreformgesetzes vom 12.10.1999, GVBl. 1999, S. 325). Die Angleichung an die Regelungen in den übrigen Bundesländern ohne Regierungsbezirke, in denen an der 1. Stelle eine „Null" steht, würde für Rheinland-Pfalz eine komplette Neuvergabe der Schlüsselnummern bedeuten. Eine Entscheidung darüber ist noch nicht getroffen worden. Die Kennzeichnung der Verbandsgemeinde erfolgt in der 7. und 8. Stelle, da die Verbandsgemeinden eine in Rheinland-Pfalz besonders eingerichtete Verwaltungsebene darstellen und bundeseinheitlich nur mit einem sechsstelligen Gemeindeschlüssel gearbeitet wird, der für die Abgrenzung der Verbandsgemeinden keinen Raum lässt, sodass die Nummern, die für die Verbandsgemeinden innerhalb der Kreise festgelegt wurden, an den bundeseinheitlich sechsstelligen Schlüssel angehängt werden mussten. In der 4. bis 6. Stelle werden die Gemeinden innerhalb eines Kreises durchnummeriert.

In den Tabellen werden die kreisfreien Städte den Landkreisen und die verbandsfreien Gemeinden innerhalb der Landkreise den Verbandsgemeinden und ihren zugehörigen Ortsgemeinden vorangestellt.

Während die Tabellen, die nur Ergebnisse in der Gliederung nach Kreisen (kreisfreie Städte und Landkreise) bringen, relativ leicht überschaubar sind, lassen sich in den Tabellen für die Verbandsgemeinden und ihre angehörigen Gemeinden die Einzelangaben für die gesuchte Verbandsgemeinde bzw. Gemeinde am einfachsten mithilfe des im Anhang abgedruckten alphabetischen Verzeichnisses der Verbandsgemeinden und Gemeinden auffinden, in dem für jede Verbandsgemeinde bzw. Gemeinde die systematische Kennziffer aufgeführt ist.

Innerhalb der kreisangehörigen Städte nehmen die *großen kreisangehörigen Städte* nach § 6 GemO eine besondere Stellung ein. Sie werden daher in den Tabellen, in denen Ergebnisse für die Gemeinden und Gemeindeverbände in der Gliederung nach Verwaltungsbezirken (kreisfreie Städte und Landkreise) nachgewiesen werden, bei den Landkreisen besonders ausgegliedert. Darüber hinaus werden unter der Gesamtsumme für die Landkreise die Angaben für die großen kreisangehörigen Städte als Darunter-Position in einer Summe zusammengefasst, um für einen Vergleich der großen kreisangehörigen Städte mit den anderen Gebietskörperschaftsgruppen entsprechende Bezugsgrößen zur Verfügung zu stellen.

Gebietskörperschaftsgruppen und Gemeinde- bzw. Verbandsgemeindegrößenklassen

Die Gliederung nach Gebietskörperschaftsgruppen und Gemeinde- bzw. Verbandsgemeindegrößenklassen sieht eine getrennte Darstellung der kreisfreien Städte und der kreisangehörigen Gemeinden nach Gemeindegrößenklassen vor, da die Verwaltungen der kreisfreien Städte zugleich die Funktion einer Kreisverwaltung wahrnehmen und die Ergebnisse für die nach Größenklassen gegliederten kreisfreien Städte deshalb nicht ohne weiteres mit den in einer entsprechenden Gliederung nachgewiesenen Ergebnissen für die kreisangehörigen Gemeinden vergleichbar sind. Nachdem in Rheinland-Pfalz im Rahmen der Verwaltungsreform die Institution der Verbandsgemeinde eingeführt worden ist und die Verbandsgemeinden einen erheblichen Teil der Funktionen übernommen haben, die bisher von den ihnen angeschlossenen Ortsgemeinden ausgeübt wurden, muss auch auf dieser Verwaltungsebene im Interesse einer größeren Homogenität der Ergebnisse zwischen den Verbandsgemeinden und den ihnen angeschlossenen Ortsgemeinden einerseits und den verbandsfreien kreisangehörigen Gemeinden andererseits unterschieden werden. Die Gliederung nach Gebietskörperschaftsgruppen und Gemeindegrößenklassen wurde deshalb - beginnend jeweils mit den Ergebnissen für das Jahr 1975 - auf ein neues Schema umgestellt. Nach Verbandsgemeindegrößenklassen nachgewiesen werden dabei die Verbandsgemeinden selbst und die für die Verbandsgemeinden und ihre Ortsgemeinden zusammengefassten Angaben, die mit den entsprechend gegliederten Ergebnissen für die verbandsfreien Gemeinden vergleichbar sind.

Auf- und Abrundungen

Im Allgemeinen werden die Einzelangaben, Zwischen- und Endsummen unabhängig voneinander auf die kleinste in der jeweiligen Tabelle zur Darstellung kommende Einheit auf- bzw. abgerundet. Dadurch kann die Summe der Einzelpositionen geringfügig von dem nachgewiesenen Gesamtergebnis abweichen.

Auf- und Ausgliederungen

Die vollständige Aufgliederung einer Gesamtgröße wird durch den Hinweis *„davon"*, die teilweise Ausgliederung einzelner Positionen durch den Hinweis *„darunter"* kenntlich gemacht. Auf die besonderen Hinweise „davon" und „darunter" wird im Allgemeinen dann verzichtet, wenn aus dem Aufbau der Tabelle und den Bezeichnungen im Tabellenkopf und in der Tabellenvorspalte eindeutig hervorgeht, dass es sich im vorliegenden Fall um Auf- bzw. Ausgliederungen handelt.

Nachweis der Gebietskörperschaftsgruppen und Gemeindegrößenklassen/ Verbandsgemeindegrößenklassen (nach der Zahl der Einwohner)

Kreisfreie Städte
- 100 000 - 200 000
- 50 000 - 100 000
- 20 000 - 50 000

Kreisangehörige Gemeinden, Verbandsgemeinden, Landkreise

verbandsfreie Gemeinden
- 50 000 - 100 000
- 20 000 - 50 000
- 10 000 - 20 000
- 5 000 - 10 000

Verbandsgemeinden und deren Ortsgemeinden
- 20 000 - 50 000
- 10 000 - 20 000
- 5 000 - 10 000

Ortsgemeinden
- 10 000 - 20 000
- 5 000 - 10 000
- 3 000 - 5 000
- 1 000 - 3 000
- unter 1 000

Verbandsgemeinden
- 20 000 - 50 000
- 10 000 - 20 000
- 5 000 - 10 000

Landkreise

10 Schlüsselzuweisungen der Gemeinden und Gemeindeverbände 2007 bis 2010 nach Verwaltungsbezirken

Verwaltungsbezirk	2007	2008	2009	2010	2007	2008	2009	2010
	1 000 EUR				EUR je Einwohner			
Kreisfreie Städte	136 433	154 025	162 185	185 830	135,09	151,49	159,37	183,29
Koblenz	4 468	8 580	4 909	11 771	41,93	80,57	46,00	110,46
Trier	22 910	24 353	23 735	32 593	232,80	237,96	230,24	315,97
Frankenthal (Pfalz)	9 477	8 691	8 399	10 373	203,00	186,49	179,75	223,39
Kaiserslautern	24 372	22 345	26 877	23 465	251,44	231,26	279,37	240,75
Landau in der Pfalz	7 714	7 730	8 537	8 097	179,86	178,67	197,83	188,02
Ludwigshafen am Rhein	6 652	6 673	7 316	19 878	41,93	41,93	46,00	125,23
Mainz	8 149	19 399	26 570	20 719	41,93	98,46	134,44	105,57
Neustadt an der Weinstraße	10 644	10 598	11 896	11 222	198,71	197,39	219,70	209,50
Pirmasens	11 183	12 630	12 901	14 166	255,81	292,43	302,03	336,87
Speyer	6 162	6 664	6 666	8 864	122,07	131,54	131,32	178,01
Worms	18 647	18 527	19 753	20 999	226,62	224,49	239,61	255,86
Zweibrücken	6 054	7 836	4 625	3 682	170,99	222,89	132,10	106,20
Landkreise [1]	755 446	749 570	788 546	790 417	247,22	245,88	259,47	261,68
darunter								
große kreisangehörige Städte	15 489	14 859	15 960	17 829	59,59	57,39	61,87	69,62
Ahrweiler	33 365	33 169	35 962	34 927	256,60	256,03	278,54	271,68
Altenkirchen (Ww.)	38 520	38 199	39 510	38 558	283,90	282,83	294,66	289,91
Bad Kreuznach	45 176	42 975	49 322	42 706	283,60	270,29	311,19	271,10
Bad Kreuznach, St	3 516	2 806	3 884	3 075	79,31	63,42	87,97	70,09
Birkenfeld	24 203	26 843	28 703	30 259	272,43	304,20	328,51	351,55
Idar-Oberstein, St	1 727	2 312	2 433	2 622	53,20	71,78	76,13	83,39
Cochem-Zell	22 449	22 232	25 001	23 512	337,19	335,84	379,76	360,07
Mayen-Koblenz	44 525	41 651	45 970	50 443	207,58	194,36	214,91	237,31
Andernach, St	1 191	981	1 187	2 596	40,24	33,10	39,94	87,81
Mayen, St	1 288	870	890	1 466	66,91	45,40	46,60	77,79
Neuwied	30 776	28 959	30 805	34 292	166,13	156,63	167,47	187,48
Neuwied, St	4 572	5 154	5 212	5 956	69,03	78,30	79,59	91,36
Rhein-Hunsrück-Kreis	23 725	23 673	27 409	27 776	223,40	224,21	261,32	266,64
Rhein-Lahn-Kreis	32 495	33 907	37 024	34 310	253,89	266,46	293,12	273,60
Lahnstein, St	1 232	1 356	1 360	1 623	66,89	74,03	74,96	89,92
Westerwaldkreis	45 155	40 923	42 116	42 101	219,47	199,44	206,07	207,28
Bernkastel-Wittlich	30 700	30 989	33 030	31 286	264,80	268,50	287,19	274,09
Eifelkreis Bitburg-Prüm	37 322	36 013	39 454	36 298	382,36	370,46	405,96	376,12
Vulkaneifel	19 017	21 201	19 008	21 332	295,29	331,43	299,20	338,51
Trier-Saarburg	48 182	49 480	50 316	53 376	340,18	348,26	352,81	373,70
Alzey-Worms	30 797	29 939	31 614	29 531	243,17	236,40	250,35	234,94
Bad Dürkheim	31 210	29 718	31 594	30 628	230,64	219,83	234,48	228,83
Donnersbergkreis	22 384	22 819	19 951	22 561	283,51	290,13	255,23	291,46
Germersheim	27 402	28 986	28 060	35 310	218,01	230,01	222,23	281,00
Kaiserslautern	33 381	35 266	35 770	33 668	305,69	324,91	329,96	313,90
Kusel	29 511	28 381	29 650	29 104	383,78	372,28	393,10	390,26
Südliche Weinstraße	25 963	24 733	26 494	27 359	235,39	224,97	240,83	250,08
Rhein-Pfalz-Kreis	26 605	26 972	28 204	29 600	178,53	180,57	188,64	198,23
Mainz-Bingen	21 001	20 226	20 294	18 948	104,57	100,28	100,34	93,80
Bingen am Rhein, St	1 715	1 131	746	245	69,52	45,90	30,32	10,00
Ingelheim am Rhein, St	249	248	248	247	9,97	9,97	10,00	10,00
Südwestpfalz	31 583	32 318	33 288	32 531	306,04	315,86	328,39	324,40
I n s g e s a m t	891 879	903 595	950 732	976 247	219,37	222,27	234,36	241,98

1) Einbezogen sind die Landkreise, die verbandsfreien Gemeinden und die Verbandsgemeinden mit ihren Ortsgemeinden.

11 Schlüsselzuweisungen der kreisangehörigen Gemeinden, Verbandsgemeinden und Landkreise 2007 bis 2010 nach Verwaltungsbezirken

Verwaltungsbezirk	Kreisangehörige Gemeinden und Verbandsgemeinden				Landkreise			
	2007	2008	2009	2010	2007	2008	2009	2010
	1 000 EUR							
Ahrweiler	16 787	16 786	17 451	16 398	16 578	16 383	18 510	18 528
Altenkirchen (Ww.)	22 041	21 028	21 139	19 846	16 479	17 170	18 371	18 712
Bad Kreuznach	23 146	22 595	23 930	20 844	22 029	20 380	25 392	21 862
Birkenfeld	14 683	15 591	15 619	14 509	9 519	11 252	13 084	15 750
Cochem-Zell	14 086	13 915	15 282	13 173	8 364	8 317	9 718	10 339
Mayen-Koblenz	23 329	22 091	22 312	23 051	21 197	19 560	23 658	27 392
Neuwied	16 244	16 059	16 724	15 846	14 533	12 900	14 081	18 445
Rhein-Hunsrück-Kreis	14 219	13 986	16 524	14 028	9 507	9 687	10 885	13 748
Rhein-Lahn-Kreis	17 754	17 832	18 916	16 668	14 741	16 075	18 108	17 643
Westerwaldkreis	27 150	24 246	24 547	23 730	18 005	16 677	17 569	18 371
Bernkastel-Wittlich	19 116	18 445	19 335	17 916	11 584	12 544	13 695	13 370
Eifelkreis Bitburg-Prüm	24 991	24 342	26 624	23 136	12 332	11 671	12 830	13 162
Vulkaneifel	11 593	12 796	11 648	11 665	7 424	8 405	7 360	9 666
Trier-Saarburg	29 547	30 215	30 242	31 002	18 635	19 265	20 074	22 374
Alzey-Worms	15 039	14 430	14 285	12 262	15 758	15 509	17 329	17 269
Bad Dürkheim	15 243	14 010	14 013	12 968	15 967	15 708	17 580	17 661
Donnersbergkreis	13 371	13 316	11 768	11 801	9 012	9 502	8 182	10 760
Germersheim	13 212	14 586	12 292	16 074	14 190	14 400	15 768	19 237
Kaiserslautern	20 177	20 897	21 107	18 941	13 204	14 369	14 663	14 727
Kusel	18 986	17 852	18 070	17 259	10 525	10 529	11 580	11 846
Südliche Weinstraße	13 498	12 495	12 803	12 276	12 464	12 238	13 691	15 083
Rhein-Pfalz-Kreis	10 987	11 246	11 373	11 978	15 618	15 727	16 831	17 622
Mainz-Bingen	16 380	15 585	14 833	13 494	4 621	4 641	5 461	5 454
Südwestpfalz	18 707	18 668	18 557	17 676	12 876	13 650	14 731	14 855
I n s g e s a m t	430 285	423 011	429 396	406 541	325 161	326 560	359 151	383 876

11 Schlüsselzuweisungen der kreisangehörigen Gemeinden, Verbandsgemeinden und Landkreise 2007 bis 2010 nach Verwaltungsbezirken

Verwaltungsbezirk	Kreisangehörige Gemeinden und Verbandsgemeinden				Landkreise			
	2007	2008	2009	2010	2007	2008	2009	2010
	EUR je Einwohner							
Ahrweiler	129,10	129,57	135,17	127,56	127,49	126,46	143,37	144,13
Altenkirchen (Ww.)	162,45	155,70	157,65	149,22	121,45	127,13	137,01	140,69
Bad Kreuznach	145,31	142,11	150,98	132,32	138,30	128,18	160,21	138,78
Birkenfeld	165,28	176,69	178,76	168,57	107,15	127,51	149,75	182,98
Cochem-Zell	211,57	210,21	232,14	201,73	125,62	125,64	147,62	158,34
Mayen-Koblenz	108,76	103,08	104,31	108,45	98,82	91,27	110,60	128,86
Neuwied	87,68	86,85	90,92	86,64	78,45	69,77	76,55	100,85
Rhein-Hunsrück-Kreis	133,88	132,47	157,54	134,67	89,51	91,75	103,78	131,98
Rhein-Lahn-Kreis	138,71	140,13	149,76	132,91	115,18	126,33	143,36	140,69
Westerwaldkreis	131,96	118,17	120,11	116,83	87,51	81,28	85,96	90,45
Bernkastel-Wittlich	164,88	159,81	168,12	156,95	99,92	108,69	119,07	117,13
Eifelkreis Bitburg-Prüm	256,02	250,40	273,95	239,74	126,34	120,06	132,01	136,39
Vulkaneifel	180,01	200,04	183,35	185,12	115,28	131,40	115,84	153,39
Trier-Saarburg	208,62	212,67	212,05	217,05	131,57	135,59	140,76	156,65
Alzey-Worms	118,75	113,94	113,12	97,55	124,42	122,46	137,22	137,39
Bad Dürkheim	112,64	103,63	104,01	96,88	117,99	116,19	130,48	131,95
Donnersbergkreis	169,36	169,31	150,55	152,46	114,15	120,82	104,68	139,00
Germersheim	105,11	115,74	97,35	127,92	112,89	114,27	124,88	153,09
Kaiserslautern	184,78	192,53	194,70	176,59	120,92	132,38	135,26	137,31
Kusel	246,91	234,17	239,57	231,42	136,87	138,11	153,53	158,84
Südliche Weinstraße	122,38	113,66	116,38	112,21	113,01	111,31	124,45	137,87
Rhein-Pfalz-Kreis	73,72	75,29	76,07	80,22	104,81	105,28	112,58	118,01
Mainz-Bingen	81,56	77,27	73,34	66,80	23,01	23,01	27,00	27,00
Südwestpfalz	181,27	182,45	183,07	176,27	124,77	133,41	145,32	148,13
I n s g e s a m t	140,81	138,76	141,29	134,59	106,41	107,12	118,18	127,09

12 Schlüsselzuweisungen der verbandsfreien Gemeinden sowie der Verbandsgemeinden und ihrer Ortsgemeinden 2008 bis 2010

Gem.-Schl.-Nr.	Verbandsfreie Gemeinde / Verbandsgemeinde	Verbandsfreie Gemeinden/ Ortsgemeinden			Verbandsgemeinden			Gesamtbetrag		
		2008	2009	2010	2008	2009	2010	2008	2009	2010
		1 000 EUR								
131 000 00	**LK Ahrweiler**	12 400	12 676	11 658	4 386	4 775	4 740	16 786	17 451	16 398
	Verbandsfreie Gemeinden									
131 007 00	Bad Neuenahr-Ahrweiler, St	1 900	2 228	2 453	-	-	-	1 900	2 228	2 453
131 090 00	Grafschaft	847	811	778	-	-	-	847	811	778
131 070 00	Remagen, St	1 426	1 540	1 675	-	-	-	1 426	1 540	1 675
131 077 00	Sinzig, St	2 751	2 567	2 452	-	-	-	2 751	2 567	2 452
	Verbandsgemeinden									
131 000 01	Adenau	1 703	1 684	1 400	1 215	1 290	1 371	2 918	2 974	2 771
131 000 02	Altenahr	1 308	1 205	929	1 024	1 064	1 127	2 333	2 270	2 056
131 000 03	Bad Breisig	798	841	687	1 005	1 013	1 040	1 803	1 854	1 727
131 000 04	Brohltal	1 666	1 801	1 284	1 141	1 407	1 202	2 808	3 208	2 485
132 000 00	**LK Altenkirchen (Ww.)**	11 989	12 050	10 467	9 039	9 089	9 380	21 028	21 139	19 846
	Verbandsfreie Gemeinde									
132 050 00	Herdorf, St	612	800	957	-	-	-	612	800	957
	Verbandsgemeinden									
132 000 01	Altenkirchen (Ww.)	3 126	3 163	2 643	1 517	1 677	1 462	4 642	4 840	4 105
132 000 02	Betzdorf	689	504	440	1 029	947	1 349	1 718	1 451	1 789
132 000 03	Daaden	388	335	648	642	530	713	1 030	864	1 361
132 000 04	Flammersfeld	1 405	1 525	1 110	860	1 008	927	2 265	2 533	2 037
132 000 05	Gebhardshain	975	976	761	840	917	943	1 815	1 893	1 704
132 000 06	Hamm (Sieg)	2 124	2 192	1 663	1 069	1 149	1 172	3 193	3 341	2 836
132 000 07	Kirchen (Sieg)	1 030	924	651	1 932	1 618	1 446	2 962	2 542	2 097
132 000 08	Wissen	1 641	1 632	1 592	1 150	1 243	1 368	2 791	2 875	2 961
133 000 00	**LK Bad Kreuznach**	14 785	15 799	12 512	7 810	8 131	8 332	22 595	23 930	20 844
	Verbandsfreie Gemeinden									
133 006 00	Bad Kreuznach, St	2 806	3 884	3 075	-	-	-	2 806	3 884	3 075
133 052 00	Kirn, St	580	778	1 027	-	-	-	580	778	1 027
	Verbandsgemeinden									
133 000 01	Bad Kreuznach	1 118	743	379	672	684	703	1 790	1 427	1 081
133 000 02	Bad Münster am Stein-Ebernburg	1 487	1 405	1 166	915	933	962	2 402	2 338	2 128
133 000 03	Kirn-Land	1 991	2 017	1 670	824	852	871	2 815	2 869	2 541
133 000 04	Langenlonsheim	616	712	225	857	981	913	1 473	1 693	1 138
133 000 05	Meisenheim	1 440	1 405	1 154	647	732	720	2 088	2 138	1 874
133 000 06	Rüdesheim	2 495	2 383	1 766	2 009	2 156	2 253	4 504	4 539	4 019
133 000 07	Bad Sobernheim	1 631	1 891	1 657	1 314	1 311	1 398	2 945	3 202	3 056
133 000 08	Stromberg	620	583	393	572	481	512	1 192	1 064	905
134 000 00	**LK Birkenfeld**	10 926	10 497	9 190	4 665	5 121	5 320	15 591	15 619	14 509
	Verbandsfreie Gemeinde									
134 045 00	Idar-Oberstein, St	2 312	2 433	2 622	-	-	-	2 312	2 433	2 622
	Verbandsgemeinden									
134 000 01	Baumholder	2 315	2 016	1 272	1 222	1 273	1 276	3 537	3 289	2 548
134 000 02	Birkenfeld	2 745	2 254	2 105	1 485	1 770	1 803	4 230	4 024	3 908
134 000 03	Herrstein	2 169	2 289	1 752	1 280	1 390	1 529	3 448	3 678	3 282
134 000 04	Rhaunen	1 384	1 505	1 439	679	689	711	2 062	2 195	2 150
135 000 00	**LK Cochem-Zell**	8 998	9 551	7 622	4 917	5 731	5 551	13 915	15 282	13 173
	Verbandsfreie Gemeinde									
135 020 00	Cochem, St [1]	185	-	-	-	-	-	185	-	-
	Verbandsgemeinden									
135 000 01	Cochem [1]	1 365	1 692	1 382	868	1 441	1 161	2 233	3 133	2 543
135 000 02	Kaisersesch	2 507	2 110	1 651	1 078	1 039	1 110	3 585	3 149	2 762
135 000 03	Ulmen	1 615	1 917	1 599	987	1 065	1 109	2 602	2 982	2 708
135 000 04	Treis-Karden	1 419	1 549	1 296	668	782	685	2 087	2 331	1 981
135 000 05	Zell (Mosel)	1 907	2 283	1 694	1 316	1 404	1 485	3 223	3 687	3 179
137 000 00	**LK Mayen-Koblenz**	13 294	12 843	13 029	8 796	9 468	10 022	22 091	22 312	23 051
	Verbandsfreie Gemeinden									
137 003 00	Andernach, St	981	1 187	2 596	-	-	-	981	1 187	2 596
137 203 00	Bendorf, St	1 887	2 084	2 004	-	-	-	1 887	2 084	2 004
137 068 00	Mayen, St	870	890	1 466	-	-	-	870	890	1 466

1) Ab 2009 gehört die Stadt Cochem zur VG Cochem (vorher VG Cochem-Land).

12 Schlüsselzuweisungen der verbandsfreien Gemeinden sowie der Verbandsgemeinden und ihrer Ortsgemeinden 2008 bis 2010

Gem.-Schl.-Nr.	Verbandsfreie Gemeinde / Verbandsgemeinde	Verbandsfreie Gemeinden/ Ortsgemeinden			Verbandsgemeinden			Gesamtbetrag		
		2008	2009	2010	2008	2009	2010	2008	2009	2010
		EUR je Einwohner								
131 000 00	**LK Ahrweiler**	95,71	98,18	90,69	76,92	84,12	84,08	129,57	135,17	127,56
	Verbandsfreie Gemeinden									
131 007 00	Bad Neuenahr-Ahrweiler, St	69,10	81,09	89,38	-	-	-	69,10	81,09	89,38
131 090 00	Grafschaft	76,26	73,50	70,78	-	-	-	76,26	73,50	70,78
131 070 00	Remagen, St	87,17	94,70	102,88	-	-	-	87,17	94,70	102,88
131 077 00	Sinzig, St	156,67	146,06	140,47	-	-	-	156,67	146,06	140,47
	Verbandsgemeinden									
131 000 01	Adenau	122,46	122,29	102,27	87,36	93,71	100,21	209,82	216,00	202,48
131 000 02	Altenahr	114,25	105,44	82,20	89,43	93,11	99,68	203,68	198,55	181,89
131 000 03	Bad Breisig	61,12	64,78	53,12	77,04	78,07	80,40	138,16	142,86	133,52
131 000 04	Brohltal	89,53	96,88	69,58	61,32	75,72	65,14	150,85	172,60	134,73
132 000 00	**LK Altenkirchen (Ww.)**	88,77	89,87	78,70	70,67	71,57	74,43	155,70	157,65	149,22
	Verbandsfreie Gemeinde									
132 050 00	Herdorf, St	85,53	112,86	137,20	-	-	-	85,53	112,86	137,20
	Verbandsgemeinden									
132 000 01	Altenkirchen (Ww.)	132,87	135,65	113,63	64,47	71,94	62,84	197,34	207,59	176,46
132 000 02	Betzdorf	43,08	31,87	28,08	64,35	59,89	86,08	107,43	91,76	114,16
132 000 03	Daaden	32,62	28,34	55,52	54,07	44,85	61,04	86,69	73,19	116,56
132 000 04	Flammersfeld	116,29	126,26	92,36	71,16	83,43	77,14	187,45	209,68	169,50
132 000 05	Gebhardshain	86,42	86,36	67,84	74,48	81,20	84,00	160,90	167,56	151,84
132 000 06	Hamm (Sieg)	164,76	172,12	131,78	82,90	90,19	92,88	247,66	262,31	224,66
132 000 07	Kirchen (Sieg)	41,81	37,82	26,87	78,46	66,23	59,69	120,27	104,04	86,56
132 000 08	Wissen	105,03	105,19	103,90	73,61	80,10	89,27	178,64	185,28	193,16
133 000 00	**LK Bad Kreuznach**	92,99	99,68	79,42	73,59	76,85	79,20	142,11	150,98	132,32
	Verbandsfreie Gemeinden									
133 006 00	Bad Kreuznach, St	63,42	87,97	70,09	-	-	-	63,42	87,97	70,09
133 052 00	Kirn, St	67,28	91,01	121,37	-	-	-	67,28	91,01	121,37
	Verbandsgemeinden									
133 000 01	Bad Kreuznach	122,56	81,14	41,59	73,59	74,76	77,12	196,15	155,90	118,70
133 000 02	Bad Münster am Stein-Ebernburg	130,60	123,92	103,50	80,33	82,30	85,37	210,94	206,23	188,87
133 000 03	Kirn-Land	192,34	196,79	164,54	79,62	83,15	85,85	271,95	279,93	250,39
133 000 04	Langenlonsheim	45,52	52,61	16,66	63,32	72,53	67,59	108,84	125,14	84,25
133 000 05	Meisenheim	169,02	166,83	139,17	75,98	86,95	86,87	245,01	253,78	226,04
133 000 06	Rüdesheim	98,07	93,75	69,67	78,98	84,85	88,86	177,06	178,60	158,53
133 000 07	Bad Sobernheim	89,41	104,10	91,76	72,04	72,16	77,40	161,46	176,26	169,16
133 000 08	Stromberg	65,10	61,14	41,50	60,00	50,43	54,12	125,10	111,58	95,63
134 000 00	**LK Birkenfeld**	123,82	120,14	106,77	83,27	92,43	97,38	176,69	178,76	168,57
	Verbandsfreie Gemeinde									
134 045 00	Idar-Oberstein, St	71,78	76,13	83,39	-	-	-	71,78	76,13	83,39
	Verbandsgemeinden									
134 000 01	Baumholder	217,43	192,47	123,93	114,76	121,53	124,39	332,19	314,01	248,31
134 000 02	Birkenfeld	135,68	112,08	105,72	73,38	87,98	90,56	209,06	200,07	196,28
134 000 03	Herrstein	124,85	133,66	104,09	73,66	81,16	90,86	198,51	214,81	194,95
134 000 04	Rhaunen	178,12	195,52	188,73	87,35	89,53	93,25	265,47	285,05	281,99
135 000 00	**LK Cochem-Zell**	135,93	145,07	116,73	80,75	87,06	85,01	210,21	232,14	201,73
	Verbandsfreie Gemeinde									
135 020 00	Cochem, St [1]	34,85	-	-	-	-	-	34,85	-	-
	Verbandsgemeinden									
135 000 01	Cochem [1]	126,99	106,19	87,74	80,81	90,47	73,74	207,80	196,66	161,48
135 000 02	Kaisersesch	192,63	162,71	127,64	82,79	80,16	85,81	275,42	242,87	213,45
135 000 03	Ulmen	145,45	172,11	144,19	88,93	95,65	100,08	234,38	267,76	244,27
135 000 04	Treis-Karden	153,62	168,68	143,44	72,26	85,10	75,76	225,88	253,77	219,20
135 000 05	Zell (Mosel)	113,66	137,43	102,74	78,40	84,51	90,06	192,06	221,94	192,80
137 000 00	**LK Mayen-Koblenz**	62,04	60,04	61,30	59,32	64,01	68,11	103,08	104,31	108,45
	Verbandsfreie Gemeinden									
137 003 00	Andernach, St	33,10	39,94	87,81	-	-	-	33,10	39,94	87,81
137 203 00	Bendorf, St	109,52	121,47	117,90	-	-	-	109,52	121,47	117,90
137 068 00	Mayen, St	45,40	46,60	77,79	-	-	-	45,40	46,60	77,79

1) Ab 2009 gehört die Stadt Cochem zur VG Cochem (vorher VG Cochem-Land).

12 Schlüsselzuweisungen der verbandsfreien Gemeinden sowie der Verbandsgemeinden und ihrer Ortsgemeinden 2008 bis 2010

Gem.-Schl.-Nr.	Verbandsfreie Gemeinde / Verbandsgemeinde	Verbandsfreie Gemeinden/ Ortsgemeinden			Verbandsgemeinden			Gesamtbetrag		
		2008	2009	2010	2008	2009	2010	2008	2009	2010
		1 000 EUR								
	noch: LK Mayen-Koblenz									
	Verbandsgemeinden									
137 000 01	Pellenz	200	213	207	724	1 177	1 163	924	1 390	1 370
137 000 02	Maifeld	2 164	2 305	1 761	1 616	1 464	1 753	3 780	3 769	3 514
137 000 03	Vordereifel	1 941	2 136	1 770	1 304	1 327	1 239	3 245	3 463	3 009
137 000 04	Mendig	635	632	608	892	1 050	1 144	1 528	1 682	1 752
137 000 05	Rhens	680	193	151	710	594	548	1 390	787	699
137 000 06	Untermosel	2 291	1 303	996	1 488	1 572	1 639	3 778	2 875	2 635
137 000 07	Vallendar	521	565	479	992	767	1 079	1 514	1 332	1 558
137 000 08	Weißenthurm	1 124	1 334	993	1 070	1 518	1 456	2 195	2 852	2 448
138 000 00	**LK Neuwied**	10 904	11 203	10 409	5 155	5 521	5 438	16 059	16 724	15 846
	Verbandsfreie Gemeinde									
138 045 00	Neuwied, St	5 154	5 212	5 956	-	-	-	5 154	5 212	5 956
	Verbandsgemeinden									
138 000 01	Asbach	395	497	45	220	226	224	615	723	269
138 000 02	Bad Hönningen	871	776	596	694	799	934	1 565	1 575	1 530
138 000 03	Dierdorf	345	460	362	676	767	763	1 021	1 227	1 126
138 000 04	Linz am Rhein	369	217	406	259	187	349	628	404	755
138 000 05	Puderbach	1 968	1 988	1 514	1 076	1 222	1 028	3 045	3 211	2 542
138 000 06	Rengsdorf	545	624	518	708	663	713	1 253	1 287	1 232
138 000 07	Unkel	412	460	272	749	836	597	1 161	1 296	869
138 000 08	Waldbreitbach	845	968	740	772	821	829	1 617	1 789	1 568
140 000 00	**LK Rhein-Hunsrück-Kreis**	8 468	10 550	7 587	5 519	5 973	6 441	13 986	16 524	14 028
	Verbandsfreie Gemeinde									
140 501 00	Boppard, St	293	242	1 364	-	-	-	293	242	1 364
	Verbandsgemeinden									
140 000 02	Emmelshausen	1 081	918	603	1 038	1 020	944	2 118	1 938	1 547
140 000 03	Kastellaun	1 405	1 352	962	1 037	1 075	1 267	2 442	2 427	2 230
140 000 04	Kirchberg (Hunsrück)	2 578	3 223	2 513	1 297	1 542	1 754	3 875	4 766	4 267
140 000 05	Rheinböllen	539	1 991	437	491	921	897	1 029	2 912	1 334
140 000 06	Sankt Goar-Oberwesel	895	806	464	690	650	701	1 585	1 457	1 164
140 000 07	Simmern/Hunsrück	1 678	2 018	1 244	966	764	878	2 645	2 782	2 121
141 000 00	**LK Rhein-Lahn-Kreis**	9 987	10 484	8 936	7 845	8 433	7 732	17 832	18 916	16 668
	Verbandsfreie Gemeinde									
141 075 00	Lahnstein, St	1 356	1 360	1 623	-	-	-	1 356	1 360	1 623
	Verbandsgemeinden									
141 000 01	Bad Ems	705	754	613	1 218	1 324	1 337	1 923	2 078	1 950
141 000 02	Braubach	559	644	491	537	579	227	1 096	1 224	718
141 000 03	Diez	1 843	1 841	1 328	1 685	1 680	1 550	3 528	3 521	2 877
141 000 04	Hahnstätten	702	882	585	624	849	866	1 326	1 731	1 450
141 000 05	Katzenelnbogen	1 140	1 167	1 460	811	802	855	1 951	1 969	2 315
141 000 06	Nassau	1 164	1 476	884	863	969	918	2 027	2 445	1 802
141 000 07	Nastätten	1 039	1 184	1 033	1 220	1 314	1 189	2 259	2 498	2 222
141 000 08	Loreley	1 479	1 175	919	887	916	791	2 366	2 091	1 710
143 000 00	**LK Westerwaldkreis**	14 648	15 539	13 513	9 598	9 009	10 218	24 246	24 547	23 730
	Verbandsgemeinden									
143 000 01	Bad Marienberg (Ww.)	1 149	1 290	994	705	493	859	1 854	1 782	1 854
143 000 02	Hachenburg	2 773	2 692	2 436	1 835	1 756	1 698	4 607	4 448	4 134
143 000 03	Höhr-Grenzhausen	247	256	254	687	398	595	934	654	849
143 000 04	Montabaur	2 259	2 090	1 547	1 292	1 140	910	3 551	3 229	2 457
143 000 05	Ransbach-Baumbach	746	810	844	481	433	529	1 227	1 243	1 373
143 000 06	Rennerod	1 637	1 812	1 357	322	378	318	1 959	2 190	1 675
143 000 07	Selters (Westerwald)	1 535	1 869	1 623	164	557	939	1 699	2 426	2 562
143 000 08	Wallmerod	1 051	1 306	994	1 049	1 172	1 160	2 100	2 478	2 154
143 000 09	Westerburg	2 691	2 854	2 885	1 816	1 744	2 083	4 506	4 598	4 968
143 000 10	Wirges	561	560	578	1 249	938	1 127	1 809	1 498	1 705

12 Schlüsselzuweisungen der verbandsfreien Gemeinden sowie der Verbandsgemeinden und ihrer Ortsgemeinden 2008 bis 2010

Gem.-Schl.-Nr.	Verbandsfreie Gemeinde / Verbandsgemeinde	Verbandsfreie Gemeinden/ Ortsgemeinden			Verbandsgemeinden			Gesamtbetrag		
		2008	2009	2010	2008	2009	2010	2008	2009	2010
		EUR je Einwohner								
	noch: LK Mayen-Koblenz									
	Verbandsgemeinden									
137 000 01	Pellenz	12,05	12,93	12,51	43,56	71,26	70,36	55,61	84,18	82,88
137 000 02	Maifeld	87,96	94,07	72,31	65,69	59,76	71,97	153,64	153,82	144,29
137 000 03	Vordereifel	113,04	124,83	104,18	75,91	77,52	72,95	188,94	202,35	177,14
137 000 04	Mendig	46,08	46,19	44,52	64,72	76,67	83,83	110,80	122,86	128,36
137 000 05	Rhens	76,56	21,80	17,06	79,99	67,31	62,08	156,55	89,11	79,14
137 000 06	Untermosel	121,55	69,29	53,60	78,93	83,57	88,26	200,49	152,87	141,87
137 000 07	Vallendar	33,75	36,68	31,55	64,26	49,81	71,07	98,02	86,49	102,62
137 000 08	Weißenthurm	34,14	40,36	30,05	32,49	45,91	44,06	66,63	86,26	74,10
138 000 00	**LK Neuwied**	58,98	60,91	56,91	43,29	46,61	46,19	86,85	90,92	86,64
	Verbandsfreie Gemeinde									
138 045 00	Neuwied, St	78,30	79,59	91,36	-	-	-	78,30	79,59	91,36
	Verbandsgemeinden									
138 000 01	Asbach	17,42	22,03	2,01	9,71	10,00	10,00	27,13	32,03	12,01
138 000 02	Bad Hönningen	72,63	64,61	49,84	57,88	66,55	78,16	130,50	131,17	128,01
138 000 03	Dierdorf	30,82	41,29	32,81	60,34	68,85	69,10	91,17	110,14	101,91
138 000 04	Linz am Rhein	19,54	11,58	21,82	13,69	10,00	18,74	33,23	21,58	40,55
138 000 05	Puderbach	130,53	133,33	101,82	71,39	81,94	69,14	201,92	215,27	170,95
138 000 06	Rengsdorf	32,89	37,90	31,55	42,75	40,27	43,41	75,64	78,17	74,96
138 000 07	Unkel	31,27	34,99	20,93	56,85	63,60	45,99	88,12	98,59	66,91
138 000 08	Waldbreitbach	88,88	102,35	78,70	81,27	86,77	88,17	170,14	189,12	166,88
140 000 00	**LK Rhein-Hunsrück-Kreis**	80,20	100,59	72,84	61,68	67,12	72,92	132,47	157,54	134,67
	Verbandsfreie Gemeinde									
140 501 00	Boppard, St	18,16	15,24	86,08	-	-	-	18,16	15,24	86,08
	Verbandsgemeinden									
140 000 02	Emmelshausen	71,87	61,47	40,58	69,00	68,36	63,57	140,87	129,83	104,15
140 000 03	Kastellaun	92,61	89,97	64,18	68,40	71,51	84,55	161,01	161,48	148,73
140 000 04	Kirchberg (Hunsrück)	125,06	157,52	124,05	62,90	75,38	86,56	187,96	232,89	210,61
140 000 05	Rheinböllen	52,73	194,83	42,96	48,05	90,11	88,21	100,78	284,94	131,17
140 000 06	Sankt Goar-Oberwesel	90,35	82,51	48,25	69,68	66,56	72,86	160,03	149,07	121,10
140 000 07	Simmern/Hunsrück	90,57	108,60	67,49	52,13	41,14	47,61	142,70	149,74	115,10
141 000 00	**LK Rhein-Lahn-Kreis**	78,48	83,00	71,26	72,01	77,96	72,02	140,13	149,76	132,91
	Verbandsfreie Gemeinde									
141 075 00	Lahnstein, St	74,03	74,96	89,92	-	-	-	74,03	74,96	89,92
	Verbandsgemeinden									
141 000 01	Bad Ems	41,81	44,90	36,72	72,19	78,78	80,08	114,00	123,69	116,80
141 000 02	Braubach	70,95	82,66	63,64	68,22	74,34	29,47	139,17	157,00	93,11
141 000 03	Diez	71,67	71,93	52,31	65,52	65,65	61,04	137,19	137,57	113,35
141 000 04	Hahnstätten	71,52	90,64	60,06	63,59	87,30	88,94	135,11	177,94	149,00
141 000 05	Katzenelnbogen	119,11	121,53	153,15	84,76	83,47	89,63	203,87	205,00	242,78
141 000 06	Nassau	96,32	123,52	74,78	71,41	81,08	77,64	167,73	204,61	152,42
141 000 07	Nastätten	62,08	71,33	62,58	72,90	79,17	71,99	134,98	150,50	134,57
141 000 08	Loreley	144,03	116,35	92,29	86,34	90,65	79,43	230,38	207,00	171,72
143 000 00	**LK Westerwaldkreis**	71,39	76,03	66,53	46,78	44,08	50,30	118,17	120,11	116,83
	Verbandsgemeinden									
143 000 01	Bad Marienberg (Ww.)	57,39	64,72	50,32	35,20	24,74	43,48	92,59	89,46	93,80
143 000 02	Hachenburg	112,82	109,75	99,94	74,65	71,57	69,65	187,48	181,32	169,59
143 000 03	Höhr-Grenzhausen	17,51	18,32	18,38	48,70	28,45	43,05	66,21	46,78	61,42
143 000 04	Montabaur	57,20	53,02	39,25	32,71	28,91	23,09	89,91	81,93	62,34
143 000 05	Ransbach-Baumbach	50,88	55,12	57,37	32,77	29,45	35,98	83,64	84,56	93,35
143 000 06	Rennerod	94,14	104,41	79,31	18,50	21,80	18,57	112,64	126,21	97,87
143 000 07	Selters (Westerwald)	90,95	110,83	97,05	9,71	33,04	56,13	100,66	143,88	153,17
143 000 08	Wallmerod	69,83	87,38	66,73	69,72	78,38	77,89	139,55	165,76	144,62
143 000 09	Westerburg	113,65	121,63	123,68	76,69	74,33	89,31	190,34	195,96	213,00
143 000 10	Wirges	29,00	29,15	30,46	64,58	48,89	59,35	93,59	78,04	89,80

12 Schlüsselzuweisungen der verbandsfreien Gemeinden sowie der Verbandsgemeinden und ihrer Ortsgemeinden 2008 bis 2010

Gem.-Schl.-Nr.	Verbandsfreie Gemeinde / Verbandsgemeinde	Verbandsfreie Gemeinden/ Ortsgemeinden			Verbandsgemeinden			Gesamtbetrag		
		2008	2009	2010	2008	2009	2010	2008	2009	2010
		1 000 EUR								
231 000 00	**LK Bernkastel-Wittlich**	11 893	12 615	10 539	6 552	6 720	7 377	18 445	19 335	17 916
	Verbandsfreie Gemeinden									
231 502 00	Morbach	107	110	109	-	-	-	107	110	109
231 134 00	Wittlich, St	1 209	1 459	873	-	-	-	1 209	1 459	873
	Verbandsgemeinden									
231 000 01	Bernkastel-Kues	2 724	2 880	2 488	1 347	1 408	1 769	4 071	4 288	4 257
231 000 02	Kröv-Bausendorf	1 350	1 588	1 260	804	798	803	2 154	2 386	2 063
231 000 03	Manderscheid	1 265	1 203	1 053	580	481	680	1 845	1 684	1 733
231 000 05	Neumagen-Dhron	835	919	832	497	567	629	1 332	1 486	1 460
231 000 06	Thalfang am Erbeskopf	1 215	1 259	1 050	686	713	745	1 901	1 972	1 796
231 000 07	Traben-Trarbach	852	920	811	775	846	893	1 628	1 767	1 704
231 000 08	Wittlich-Land	2 335	2 277	2 062	1 862	1 907	1 859	4 197	4 183	3 921
232 000 00	**LK Eifelkreis Bitburg-Prüm**	17 467	19 198	15 480	6 875	7 427	7 657	24 342	26 624	23 136
	Verbandsfreie Gemeinde									
232 018 00	Bitburg, St	1 261	911	678	-	-	-	1 261	911	678
	Verbandsgemeinden									
232 000 01	Arzfeld	2 055	2 442	1 975	970	993	1 027	3 025	3 435	3 002
232 000 02	Bitburg-Land	3 557	4 041	3 233	1 516	1 590	1 611	5 074	5 630	4 844
232 000 03	Irrel	2 091	2 397	2 138	810	884	884	2 901	3 281	3 022
232 000 04	Kyllburg	1 659	1 912	1 610	749	774	784	2 408	2 685	2 394
232 000 05	Neuerburg	2 131	2 416	2 119	767	959	1 005	2 898	3 375	3 124
232 000 06	Prüm	3 262	3 237	2 468	1 158	1 268	1 442	4 420	4 505	3 910
232 000 07	Speicher	1 450	1 843	1 259	905	959	903	2 354	2 802	2 162
233 000 00	**LK Vulkaneifel**	8 004	7 738	6 285	4 792	3 910	5 380	12 796	11 648	11 665
	Verbandsgemeinden									
233 000 01	Daun	2 992	3 027	2 571	1 669	1 225	1 964	4 661	4 252	4 535
233 000 02	Gerolstein	1 687	1 326	1 026	1 306	1 010	1 097	2 993	2 336	2 124
233 000 03	Hillesheim	862	1 081	720	707	666	816	1 569	1 747	1 536
233 000 04	Kelberg	1 206	1 141	887	363	428	608	1 569	1 569	1 495
233 000 05	Obere Kyll	1 256	1 163	1 081	747	581	895	2 003	1 744	1 976
235 000 00	**LK Trier-Saarburg**	19 477	19 608	19 226	10 738	10 634	11 776	30 215	30 242	31 002
	Verbandsgemeinden									
235 000 01	Hermeskeil	1 783	1 946	1 897	1 175	1 206	1 236	2 958	3 151	3 133
235 000 02	Kell am See	1 480	1 393	3 200	470	860	977	1 950	2 252	4 177
235 000 03	Konz	3 623	3 135	2 880	2 546	1 786	2 450	6 170	4 921	5 331
235 000 04	Ruwer	2 943	3 104	2 709	1 480	1 554	1 601	4 423	4 658	4 310
235 000 05	Saarburg	3 963	4 229	4 015	1 884	1 975	2 037	5 847	6 204	6 052
235 000 06	Schweich an der Römischen Weinstraße	2 334	2 341	1 791	1 872	1 856	1 967	4 205	4 197	3 758
235 000 07	Trier-Land	3 352	3 461	2 734	1 311	1 398	1 508	4 663	4 859	4 242
331 000 00	**LK Alzey-Worms**	7 535	7 255	5 076	6 895	7 031	7 185	14 430	14 285	12 262
	Verbandsfreie Gemeinden									
331 003 00	Alzey, St	1 579	1 700	1 761	-	-	-	1 579	1 700	1 761
331 055 00	Osthofen, St	761	1 196	764	-	-	-	761	1 196	764
	Verbandsgemeinden									
331 000 01	Alzey-Land	1 647	1 401	734	1 781	1 801	1 767	3 427	3 202	2 502
331 000 02	Eich	914	707	439	1 024	1 075	1 067	1 938	1 781	1 505
331 000 03	Monsheim	306	133	128	531	589	668	837	723	796
331 000 04	Westhofen	709	730	397	909	961	1 020	1 617	1 691	1 418
331 000 05	Wöllstein	657	613	367	854	690	697	1 511	1 303	1 064
331 000 06	Wörrstadt	963	775	486	1 796	1 915	1 966	2 759	2 690	2 452

12 Schlüsselzuweisungen der verbandsfreien Gemeinden sowie der Verbandsgemeinden und ihrer Ortsgemeinden 2008 bis 2010

Gem.-Schl.-Nr.	Verbandsfreie Gemeinde / Verbandsgemeinde	Verbandsfreie Gemeinden/ Ortsgemeinden			Verbandsgemeinden			Gesamtbetrag		
		2008	2009	2010	2008	2009	2010	2008	2009	2010
		EUR je Einwohner								
231 000 00	**LK Bernkastel-Wittlich**	103,04	109,68	92,32	75,94	78,22	86,64	159,81	168,12	156,95
	Verbandsfreie Gemeinden									
231 502 00	Morbach	9,71	10,00	10,00	-	-	-	9,71	10,00	10,00
231 134 00	Wittlich, St	66,70	80,52	48,19	-	-	-	66,70	80,52	48,19
	Verbandsgemeinden									
231 000 01	Bernkastel-Kues	114,71	121,66	106,10	56,73	59,47	75,42	171,44	181,12	181,52
231 000 02	Kröv-Bausendorf	147,75	175,24	141,31	88,03	88,04	90,06	235,77	263,27	231,37
231 000 03	Manderscheid	154,98	149,95	132,60	71,01	59,97	85,57	226,00	209,91	218,17
231 000 05	Neumagen-Dhron	140,50	155,11	141,04	83,53	95,73	106,63	224,02	250,85	247,67
231 000 06	Thalfang am Erbeskopf	159,74	166,18	140,28	90,19	94,15	99,51	249,93	260,33	239,80
231 000 07	Traben-Trarbach	88,16	95,93	85,52	80,17	88,22	94,18	168,33	184,15	179,70
231 000 08	Wittlich-Land	106,13	103,21	93,84	84,65	86,44	84,60	190,79	189,65	178,44
232 000 00	**LK Eifelkreis Bitburg-Prüm**	179,68	197,53	160,40	81,97	88,60	91,93	250,40	273,95	239,74
	Verbandsfreie Gemeinde									
232 018 00	Bitburg, St	94,50	68,20	51,27	-	-	-	94,50	68,20	51,27
	Verbandsgemeinden									
232 000 01	Arzfeld	211,70	252,31	204,60	99,92	102,57	106,40	311,61	354,88	311,00
232 000 02	Bitburg-Land	206,56	235,07	189,03	88,05	92,49	94,20	294,61	327,56	283,23
232 000 03	Irrel	231,46	262,58	237,00	89,71	96,83	98,03	321,17	359,41	335,03
232 000 04	Kyllburg	201,67	235,25	199,03	91,04	95,22	96,93	292,71	330,46	295,96
232 000 05	Neuerburg	218,26	246,79	216,49	78,53	97,98	102,70	296,80	344,76	319,20
232 000 06	Prüm	149,80	148,82	114,20	53,15	58,30	66,70	202,95	207,13	180,91
232 000 07	Speicher	178,26	225,66	156,91	111,20	117,49	112,59	289,46	343,15	269,50
233 000 00	**LK Vulkaneifel**	125,13	121,80	99,74	74,91	61,55	85,38	200,04	183,35	185,12
	Verbandsgemeinden									
233 000 01	Daun	124,91	127,22	109,08	69,66	51,48	83,34	194,57	178,69	192,42
233 000 02	Gerolstein	116,98	92,32	72,38	90,53	70,34	77,39	207,51	162,66	149,78
233 000 03	Hillesheim	93,97	118,28	79,44	77,03	72,88	90,06	171,00	191,16	169,49
233 000 04	Kelberg	160,77	154,13	120,06	48,46	57,77	82,23	209,24	211,90	202,30
233 000 05	Obere Kyll	140,97	131,69	122,61	83,81	65,84	101,48	224,78	197,53	224,10
235 000 00	**LK Trier-Saarburg**	137,09	137,49	134,61	75,58	74,56	82,44	212,67	212,05	217,05
	Verbandsgemeinden									
235 000 01	Hermeskeil	117,67	128,96	126,35	77,50	79,92	82,32	195,17	208,88	208,67
235 000 02	Kell am See	151,39	142,67	329,81	48,07	88,09	100,69	199,47	230,76	430,49
235 000 03	Konz	116,24	100,11	91,51	81,69	57,02	77,85	197,92	157,13	169,36
235 000 04	Ruwer	164,86	172,57	150,00	82,94	86,39	88,63	247,79	258,97	238,63
235 000 05	Saarburg	184,45	194,68	184,22	87,70	90,89	93,44	272,15	285,57	277,66
235 000 06	Schweich an der Römischen Weinstraße	93,50	93,42	71,19	74,98	74,08	78,21	168,48	167,50	149,40
235 000 07	Trier-Land	154,61	159,59	126,39	60,47	64,48	69,72	215,08	224,07	196,11
331 000 00	**LK Alzey-Worms**	59,50	57,45	40,39	69,10	70,54	72,45	113,94	113,12	97,55
	Verbandsfreie Gemeinden									
331 003 00	Alzey, St	86,79	94,39	98,06	-	-	-	86,79	94,39	98,06
331 055 00	Osthofen, St	87,74	139,00	89,25	-	-	-	87,74	139,00	89,25
	Verbandsgemeinden									
331 000 01	Alzey-Land	67,03	56,72	29,83	72,49	72,95	71,79	139,52	129,67	101,62
331 000 02	Eich	71,66	55,76	34,77	80,25	84,82	84,58	151,92	140,58	119,35
331 000 03	Monsheim	29,69	13,02	12,54	51,57	57,47	65,35	81,26	70,48	77,89
331 000 04	Westhofen	58,31	60,42	33,44	74,77	79,47	85,88	133,08	139,89	119,32
331 000 05	Wöllstein	55,39	51,69	31,15	72,03	58,17	59,13	127,43	109,86	90,28
331 000 06	Wörrstadt	34,21	27,59	17,31	63,83	68,13	70,08	98,03	95,71	87,39

12 Schlüsselzuweisungen der verbandsfreien Gemeinden sowie der Verbandsgemeinden und ihrer Ortsgemeinden 2008 bis 2010

Gem.-Schl.-Nr.	Verbandsfreie Gemeinde / Verbandsgemeinde	Verbandsfreie Gemeinden/ Ortsgemeinden			Verbandsgemeinden			Gesamtbetrag		
		2008	2009	2010	2008	2009	2010	2008	2009	2010
		1 000 EUR								
332 000 00	**LK Bad Dürkheim**	8 481	8 349	7 425	5 529	5 665	5 542	14 010	14 013	12 968
	Verbandsfreie Gemeinden									
332 002 00	Bad Dürkheim, St	1 303	1 504	1 424	-	-	-	1 303	1 504	1 424
332 024 00	Grünstadt, St	1 332	1 347	1 367	-	-	-	1 332	1 347	1 367
332 025 00	Haßloch	1 823	1 981	2 070	-	-	-	1 823	1 981	2 070
	Verbandsgemeinden									
332 000 01	Deidesheim	183	154	153	726	750	787	909	904	940
332 000 02	Freinsheim	193	201	195	1 056	986	1 026	1 249	1 187	1 221
332 000 03	Grünstadt-Land	1 005	243	147	1 127	1 206	1 078	2 131	1 448	1 224
332 000 04	Hettenleidelheim	985	1 078	703	818	913	881	1 803	1 990	1 584
332 000 05	Lambrecht (Pfalz)	1 535	1 712	1 242	1 140	1 176	1 183	2 675	2 887	2 425
332 000 06	Wachenheim an der Weinstraße	123	131	124	661	635	588	784	765	712
333 000 00	**LK Donnersbergkreis**	7 889	6 867	5 893	5 428	4 901	5 908	13 316	11 768	11 801
	Verbandsgemeinden									
333 000 01	Alsenz-Obermoschel	1 269	1 350	1 189	652	688	703	1 921	2 038	1 892
333 000 02	Eisenberg (Pfalz)	630	708	607	947	782	1 067	1 576	1 489	1 674
333 000 03	Göllheim	1 294	1 014	886	1 018	1 069	1 042	2 312	2 083	1 928
333 000 04	Kirchheimbolanden	1 818	1 139	1 062	637	198	1 140	2 454	1 336	2 202
333 000 05	Rockenhausen	1 481	1 428	1 251	865	896	719	2 346	2 325	1 970
333 000 06	Winnweiler	1 397	1 229	898	1 310	1 268	1 237	2 707	2 497	2 136
334 000 00	**LK Germersheim**	7 907	5 643	9 222	6 679	6 649	6 851	14 586	12 292	16 074
	Verbandsfreie Gemeinden									
334 007 00	Germersheim, St	3 020	2 029	2 221	-	-	-	3 020	2 029	2 221
334 501 00	Wörth am Rhein, St	174	516	4 529	-	-	-	174	516	4 529
	Verbandsgemeinden									
334 000 01	Bellheim	905	754	552	1 095	1 129	1 131	2 000	1 883	1 684
334 000 02	Hagenbach	572	314	184	865	769	851	1 436	1 083	1 035
334 000 03	Jockgrim	727	378	207	1 292	1 324	1 265	2 019	1 702	1 472
334 000 04	Kandel	615	443	387	946	868	944	1 560	1 311	1 331
334 000 05	Lingenfeld	1 333	782	884	1 320	1 359	1 368	2 652	2 141	2 252
334 000 06	Rülzheim	561	426	258	1 162	1 201	1 292	1 723	1 627	1 549
335 000 00	**LK Kaiserslautern**	11 080	11 139	9 306	9 817	9 968	9 635	20 897	21 107	18 941
	Verbandsgemeinden									
335 000 01	Bruchmühlbach-Miesau	1 560	1 570	1 668	940	993	1 043	2 500	2 563	2 711
335 000 02	Enkenbach-Alsenborn	342	366	335	951	1 040	819	1 293	1 407	1 153
335 000 03	Hochspeyer	748	763	539	587	619	626	1 335	1 382	1 165
335 000 04	Kaiserslautern-Süd	956	886	673	1 025	1 056	1 053	1 980	1 942	1 726
335 000 05	Landstuhl	1 381	1 288	1 268	1 445	1 304	1 470	2 826	2 591	2 738
335 000 06	Otterbach	1 277	1 138	784	830	870	887	2 107	2 008	1 671
335 000 07	Otterberg	863	828	619	849	901	903	1 711	1 729	1 522
335 000 08	Ramstein-Miesenbach	2 685	2 947	2 300	2 134	2 228	1 702	4 819	5 175	4 001
335 000 09	Weilerbach	1 269	1 352	1 121	1 057	957	1 133	2 326	2 309	2 254
336 000 00	**LK Kusel**	11 631	11 433	10 380	6 220	6 636	6 878	17 852	18 070	17 259
	Verbandsgemeinden									
336 000 01	Altenglan	1 849	1 660	1 820	949	1 008	1 053	2 797	2 668	2 873
336 000 02	Glan-Münchweiler	1 648	1 709	1 667	875	919	930	2 523	2 627	2 598
336 000 03	Kusel	1 924	1 785	1 644	1 152	1 237	1 113	3 076	3 022	2 757
336 000 04	Lauterecken	2 175	2 131	1 815	982	1 017	1 018	3 157	3 148	2 832
336 000 05	Schönenberg-Kübelberg	2 178	2 232	1 759	1 078	1 106	1 127	3 256	3 338	2 886
336 000 06	Waldmohr	630	640	518	394	481	719	1 024	1 122	1 237
336 000 07	Wolfstein	1 227	1 276	1 157	791	870	918	2 017	2 145	2 076

12 Schlüsselzuweisungen der verbandsfreien Gemeinden sowie der Verbandsgemeinden und ihrer Ortsgemeinden 2008 bis 2010

Gem.-Schl.-Nr.	Verbandsfreie Gemeinde / Verbandsgemeinde	Verbandsfreie Gemeinden/ Ortsgemeinden			Verbandsgemeinden			Gesamtbetrag		
		2008	2009	2010	2008	2009	2010	2008	2009	2010
		EUR je Einwohner								
332 000 00	**LK Bad Dürkheim**	62,74	61,96	55,48	67,21	69,20	68,21	103,63	104,01	96,88
	Verbandsfreie Gemeinden									
332 002 00	Bad Dürkheim, St	68,67	79,49	75,53	-	-	-	68,67	79,49	75,53
332 024 00	Grünstadt, St	99,40	100,49	102,89	-	-	-	99,40	100,49	102,89
332 025 00	Haßloch	88,72	96,31	101,23	-	-	-	88,72	96,31	101,23
	Verbandsgemeinden									
332 000 01	Deidesheim	15,43	12,94	12,91	61,15	63,01	66,32	76,58	75,95	79,23
332 000 02	Freinsheim	12,40	12,93	12,51	68,00	63,43	66,00	80,40	76,37	78,51
332 000 03	Grünstadt-Land	49,25	11,99	7,28	55,22	59,50	53,37	104,47	71,49	60,65
332 000 04	Hettenleidelheim	89,14	98,22	64,57	74,05	83,20	81,01	163,19	181,43	145,58
332 000 05	Lambrecht (Pfalz)	116,15	130,97	96,78	86,30	89,96	92,13	202,44	220,93	188,91
332 000 06	Wachenheim an der Weinstraße	12,04	12,92	12,52	64,88	62,80	59,17	76,92	75,72	71,69
333 000 00	**LK Donnersbergkreis**	100,30	87,85	76,14	69,01	62,70	76,32	169,31	150,55	152,46
	Verbandsgemeinden									
333 000 01	Alsenz-Obermoschel	175,59	188,34	168,99	90,24	96,00	99,85	265,83	284,34	268,84
333 000 02	Eisenberg (Pfalz)	46,16	52,31	45,29	69,40	57,80	79,55	115,57	110,11	124,84
333 000 03	Göllheim	106,71	83,97	73,26	83,90	88,51	86,21	190,61	172,49	159,46
333 000 04	Kirchheimbolanden	91,67	57,54	54,04	32,10	10,00	58,02	123,77	67,54	112,06
333 000 05	Rockenhausen	125,29	121,92	108,13	73,16	76,52	62,11	198,44	198,44	170,23
333 000 06	Winnweiler	99,74	88,45	65,80	93,54	91,24	90,66	193,28	179,69	156,46
334 000 00	**LK Germersheim**	62,75	44,69	73,39	76,33	75,71	78,31	115,74	97,35	127,92
	Verbandsfreie Gemeinden									
334 007 00	Germersheim, St	146,90	98,75	109,02	-	-	-	146,90	98,75	109,02
334 501 00	Wörth am Rhein, St	9,71	28,85	254,57	-	-	-	9,71	28,85	254,57
	Verbandsgemeinden									
334 000 01	Bellheim	66,10	55,14	40,78	79,99	82,50	83,50	146,09	137,64	124,28
334 000 02	Hagenbach	52,86	29,01	17,00	79,98	71,07	78,84	132,84	100,09	95,84
334 000 03	Jockgrim	44,48	22,88	12,49	79,01	80,10	76,25	123,49	102,98	88,74
334 000 04	Kandel	39,59	28,42	25,05	60,89	55,66	61,15	100,48	84,08	86,20
334 000 05	Lingenfeld	82,37	48,26	54,78	81,57	83,87	84,73	163,94	132,13	139,51
334 000 06	Rülzheim	37,58	28,43	17,23	77,77	80,05	86,27	115,35	108,48	103,50
335 000 00	**LK Kaiserslautern**	102,08	102,75	86,77	90,45	91,95	89,83	192,53	194,70	176,59
	Verbandsgemeinden									
335 000 01	Bruchmühlbach-Miesau	146,24	148,69	159,64	88,08	94,02	99,85	234,32	242,71	259,49
335 000 02	Enkenbach-Alsenborn	26,87	28,52	26,07	74,74	81,01	63,80	101,61	109,53	89,87
335 000 03	Hochspeyer	106,39	109,79	78,51	83,53	89,12	91,18	189,92	198,91	169,69
335 000 04	Kaiserslautern-Süd	86,46	80,37	61,23	92,71	95,74	95,78	179,17	176,11	157,01
335 000 05	Landstuhl	86,14	80,63	80,27	90,10	81,63	93,04	176,24	162,26	173,31
335 000 06	Otterbach	133,29	118,76	82,42	86,68	90,80	93,28	219,97	209,56	175,70
335 000 07	Otterberg	91,34	87,75	66,23	89,86	95,49	96,51	181,20	183,24	162,74
335 000 08	Ramstein-Miesenbach	151,67	166,64	133,48	120,53	125,95	98,78	272,20	292,58	232,26
335 000 09	Weilerbach	88,68	94,23	78,77	73,91	66,67	79,58	162,59	160,89	158,35
336 000 00	**LK Kusel**	152,58	151,58	139,19	81,59	87,99	92,23	234,17	239,57	231,42
	Verbandsgemeinden									
336 000 01	Altenglan	174,38	159,11	175,76	89,48	96,63	101,68	263,85	255,74	277,44
336 000 02	Glan-Münchweiler	166,94	174,20	170,44	88,61	93,67	95,08	255,55	267,87	265,52
336 000 03	Kusel	137,85	129,03	120,36	82,52	89,36	81,48	220,36	218,39	201,85
336 000 04	Lauterecken	187,28	186,44	161,94	84,56	88,92	90,80	271,85	275,36	252,74
336 000 05	Schönenberg-Kübelberg	167,48	173,16	138,09	82,93	85,78	88,50	250,42	258,94	226,59
336 000 06	Waldmohr	76,32	78,22	63,65	47,66	58,81	88,34	123,97	137,03	151,99
336 000 07	Wolfstein	137,52	144,30	133,05	88,62	98,35	105,60	226,13	242,65	238,65

12 Schlüsselzuweisungen der verbandsfreien Gemeinden sowie der Verbandsgemeinden und ihrer Ortsgemeinden 2008 bis 2010

Gem.-Schl.-Nr.	Verbandsfreie Gemeinde / Verbandsgemeinde	Verbandsfreie Gemeinden/ Ortsgemeinden			Verbandsgemeinden			Gesamtbetrag		
		2008	2009	2010	2008	2009	2010	2008	2009	2010
		1 000 EUR								
337 000 00	**LK Südliche Weinstraße**	5 884	6 029	4 739	6 611	6 774	7 537	12 495	12 803	12 276
	Verbandsgemeinden									
337 000 01	Annweiler am Trifels	1 732	1 720	1 452	1 069	1 163	1 425	2 801	2 882	2 877
337 000 02	Bad Bergzabern	1 786	1 818	1 460	1 911	1 877	2 079	3 697	3 695	3 540
337 000 03	Edenkoben	812	884	699	1 013	1 037	1 335	1 824	1 922	2 033
337 000 04	Herxheim	440	338	360	640	688	715	1 080	1 027	1 075
337 000 05	Landau-Land	739	720	376	1 048	1 010	1 007	1 787	1 729	1 383
337 000 06	Maikammer	97	104	100	333	542	534	430	645	634
337 000 07	Offenbach an der Queich	279	445	292	597	457	442	876	902	734
338 000 00	**LK Rhein-Pfalz-Kreis**	8 097	8 008	8 641	3 149	3 365	3 337	11 246	11 373	11 978
	Verbandsfreie Gemeinden									
338 001 00	Altrip	667	624	622	-	-	-	667	624	622
338 004 00	Bobenheim-Roxheim	688	862	998	-	-	-	688	862	998
338 005 00	Böhl-Iggelheim	1 007	1 016	1 051	-	-	-	1 007	1 016	1 051
338 016 00	Lambsheim	738	577	607	-	-	-	738	577	607
338 017 00	Limburgerhof	179	236	460	-	-	-	179	236	460
338 019 00	Mutterstadt	839	805	940	-	-	-	839	805	940
338 020 00	Neuhofen	474	459	415	-	-	-	474	459	415
338 023 00	Römerberg	803	786	836	-	-	-	803	786	836
338 025 00	Schifferstadt, St	1 624	1 501	1 565	-	-	-	1 624	1 501	1 565
	Verbandsgemeinden									
338 000 01	Dannstadt-Schauernheim	219	217	161	760	664	657	979	881	818
338 000 02	Dudenhofen	264	338	197	594	674	557	858	1 013	754
338 000 03	Heßheim	338	309	522	558	742	788	896	1 051	1 310
338 000 04	Maxdorf	153	166	160	649	688	678	803	854	838
338 000 05	Waldsee	103	112	108	587	596	656	691	708	764
339 000 00	**LK Mainz-Bingen**	6 207	5 581	3 755	9 378	9 253	9 739	15 585	14 833	13 494
	Verbandsfreie Gemeinden									
339 005 00	Bingen am Rhein, St	1 131	746	245	-	-	-	1 131	746	245
339 009 00	Budenheim	126	328	276	-	-	-	126	328	276
339 030 00	Ingelheim am Rhein, St	248	248	247	-	-	-	248	248	247
	Verbandsgemeinden									
339 000 01	Rhein-Nahe	1 093	1 320	722	1 206	1 237	1 227	2 299	2 557	1 949
339 000 02	Bodenheim	225	241	235	834	836	880	1 059	1 077	1 115
339 000 03	Gau-Algesheim	476	328	206	1 031	1 216	1 153	1 507	1 544	1 359
339 000 04	Guntersblum	718	587	386	780	803	798	1 499	1 390	1 185
339 000 05	Heidesheim am Rhein	203	126	122	716	710	691	919	836	813
339 000 06	Nieder-Olm	477	495	435	1 722	1 222	1 604	2 199	1 718	2 039
339 000 07	Nierstein-Oppenheim	883	709	574	2 295	2 319	2 313	3 178	3 029	2 887
339 000 08	Sprendlingen-Gensingen	626	452	308	794	909	1 072	1 420	1 361	1 380
340 000 00	**LK Südwestpfalz**	10 523	10 281	9 569	8 145	8 276	8 107	18 668	18 557	17 676
	Verbandsgemeinden									
340 000 01	Dahner Felsenland	1 972	2 021	1 564	1 146	1 145	1 172	3 118	3 167	2 736
340 000 02	Hauenstein	607	682	896	691	767	635	1 297	1 449	1 531
340 000 03	Pirmasens-Land	1 718	1 685	1 496	1 144	1 159	1 176	2 862	2 845	2 672
340 000 04	Rodalben	1 259	1 143	1 052	1 253	1 303	1 275	2 512	2 446	2 327
340 000 05	Thaleischweiler-Fröschen	855	674	890	992	916	870	1 847	1 591	1 760
340 000 06	Waldfischbach-Burgalben	680	744	576	811	843	956	1 490	1 587	1 532
340 000 07	Wallhalben	1 403	1 419	1 363	714	745	769	2 117	2 164	2 132
340 000 08	Zweibrücken-Land	2 029	1 912	1 731	1 394	1 398	1 254	3 423	3 311	2 985
	Insgesamt	258 476	260 935	230 460	164 535	168 461	176 081	423 011	429 396	406 541

12 Schlüsselzuweisungen der verbandsfreien Gemeinden sowie der Verbandsgemeinden und ihrer Ortsgemeinden 2008 bis 2010

Gem.-Schl.-Nr.	Verbandsfreie Gemeinde / Verbandsgemeinde	Verbandsfreie Gemeinden/ Ortsgemeinden			Verbandsgemeinden			Gesamtbetrag		
		2008	2009	2010	2008	2009	2010	2008	2009	2010
		EUR je Einwohner								
337 000 00	**LK Südliche Weinstraße**	53,52	54,80	43,32	60,14	61,58	68,90	113,66	116,38	112,21
	Verbandsgemeinden									
337 000 01	Annweiler am Trifels	99,86	99,80	85,44	61,66	67,49	83,82	161,52	167,29	169,26
337 000 02	Bad Bergzabern	74,11	75,37	60,92	79,29	77,81	86,72	153,40	153,19	147,64
337 000 03	Edenkoben	40,96	44,64	35,42	51,12	52,38	67,63	92,09	97,02	103,05
337 000 04	Herxheim	29,77	22,79	24,35	43,34	46,34	48,36	73,11	69,14	72,71
337 000 05	Landau-Land	52,63	51,27	27,01	74,66	71,94	72,37	127,29	123,21	99,38
337 000 06	Maikammer	12,04	12,94	12,52	41,49	67,57	67,09	53,53	80,50	79,61
337 000 07	Offenbach an der Queich	23,57	37,24	24,26	50,39	38,27	36,77	73,96	75,52	61,03
338 000 00	**LK Rhein-Pfalz-Kreis**	54,20	53,56	57,87	56,91	60,73	60,53	75,29	76,07	80,22
	Verbandsfreie Gemeinden									
338 001 00	Altrip	84,84	79,48	80,11	-	-	-	84,84	79,48	80,11
338 004 00	Bobenheim-Roxheim	68,81	85,87	98,86	-	-	-	68,81	85,87	98,86
338 005 00	Böhl-Iggelheim	95,44	96,45	99,93	-	-	-	95,44	96,45	99,93
338 016 00	Lambsheim	118,07	91,58	95,61	-	-	-	118,07	91,58	95,61
338 017 00	Limburgerhof	16,36	21,56	42,27	-	-	-	16,36	21,56	42,27
338 019 00	Mutterstadt	67,19	64,00	74,39	-	-	-	67,19	64,00	74,39
338 020 00	Neuhofen	66,58	64,79	58,91	-	-	-	66,58	64,79	58,91
338 023 00	Römerberg	86,49	84,92	89,73	-	-	-	86,49	84,92	89,73
338 025 00	Schifferstadt, St	83,10	76,88	79,88	-	-	-	83,10	76,88	79,88
	Verbandsgemeinden									
338 000 01	Dannstadt-Schauernheim	16,76	16,71	12,50	58,14	51,26	50,86	74,90	67,96	63,36
338 000 02	Dudenhofen	23,15	29,76	17,43	52,13	59,33	49,33	75,28	89,09	66,75
338 000 03	Heßheim	35,35	32,15	54,81	58,32	77,16	82,69	93,67	109,31	137,50
338 000 04	Maxdorf	12,05	12,93	12,51	51,02	53,66	53,09	63,07	66,59	65,60
338 000 05	Waldsee	12,05	12,93	12,49	68,53	68,99	76,22	80,58	81,93	88,71
339 000 00	**LK Mainz-Bingen**	30,77	27,59	18,59	65,21	64,05	67,37	77,27	73,34	66,80
	Verbandsfreie Gemeinden									
339 005 00	Bingen am Rhein, St	45,90	30,32	10,00	-	-	-	45,90	30,32	10,00
339 009 00	Budenheim	15,04	38,98	33,11	-	-	-	15,04	38,98	33,11
339 030 00	Ingelheim am Rhein, St	9,97	10,00	10,00	-	-	-	9,97	10,00	10,00
	Verbandsgemeinden									
339 000 01	Rhein-Nahe	71,51	86,32	47,43	78,91	80,93	80,66	150,41	167,25	128,09
339 000 02	Bodenheim	12,26	13,07	12,66	45,42	45,40	47,48	57,67	58,47	60,15
339 000 03	Gau-Algesheim	29,55	20,26	12,76	63,93	75,13	71,41	93,47	95,39	84,16
339 000 04	Guntersblum	74,85	61,39	40,86	81,29	83,91	84,41	156,15	145,30	125,27
339 000 05	Heidesheim am Rhein	20,81	12,98	12,56	73,40	72,90	70,94	94,21	85,88	83,50
339 000 06	Nieder-Olm	15,61	16,04	14,04	56,31	39,57	51,80	71,92	55,60	65,84
339 000 07	Nierstein-Oppenheim	29,19	23,31	18,79	75,92	76,22	75,78	105,10	99,53	94,57
339 000 08	Sprendlingen-Gensingen	45,10	32,42	22,07	57,19	65,22	76,75	102,29	97,64	98,83
340 000 00	**LK Südwestpfalz**	102,85	101,42	95,42	79,61	81,65	80,85	182,45	183,07	176,27
	Verbandsgemeinden									
340 000 01	Dahner Felsenland	127,68	132,32	103,89	74,20	74,96	77,89	201,88	207,28	181,78
340 000 02	Hauenstein	65,86	74,73	99,96	74,97	84,07	70,85	140,83	158,80	170,81
340 000 03	Pirmasens-Land	130,39	129,64	115,69	86,88	89,20	90,97	217,27	218,84	206,67
340 000 04	Rodalben	82,44	75,32	70,30	82,06	85,89	85,14	164,50	161,21	155,43
340 000 05	Thaleischweiler-Fröschen	76,10	60,38	80,61	88,27	82,05	78,76	164,36	142,43	159,37
340 000 06	Waldfischbach-Burgalben	52,21	57,77	45,13	62,29	65,42	74,84	114,49	123,19	119,96
340 000 07	Wallhalben	181,42	186,15	180,84	92,31	97,65	102,07	273,73	283,81	282,91
340 000 08	Zweibrücken-Land	117,81	111,66	101,78	80,93	81,65	73,72	198,74	193,31	175,50
	I n s g e s a m t	84,79	85,86	76,30	68,57	70,27	73,92	138,76	141,29	134,59

20 Steuerkraftmesszahlen der Gemeinden 2010 nach Gebietskörperschaftsgruppen und Gemeindegrößenklassen

Gebietskörperschaftsgruppe Gemeindegrößenklasse nach der Zahl der Einwohner	Steuerkraftzahlen						
	Grund-steuer A	Grund-steuer B	Gewerbesteuer	Gemeindeanteil an der		Ausgleichs-leistung nach § 21 LFAG	Steuerkraft-messzahl
				Einkommen-steuer	Umsatz-steuer		
	1 000 EUR						
Kreisfreie Städte	1 829	120 068	367 505	309 544	65 306	31 037	895 290
100 000 - 200 000	901	66 836	240 074	178 229	45 505	17 870	549 414
50 000 - 100 000	485	28 159	62 784	67 228	10 081	6 741	175 478
20 000 - 50 000	444	25 072	64 646	64 087	9 721	6 427	170 397
Kreisangehörige Gemeinden	16 186	277 616	693 645	900 457	75 005	90 280	2 053 189
verbandsfreie Gemeinden	1 295	71 055	286 407	198 103	27 646	19 866	604 372
50 000 - 100 000	43	7 333	12 745	17 867	3 019	1 792	42 800
20 000 - 50 000	338	24 417	198 179	65 713	11 674	6 590	306 911
10 000 - 20 000	725	33 076	64 782	93 128	11 236	9 339	212 286
5 000 - 10 000	188	6 230	10 700	21 395	1 716	2 145	42 375
Ortsgemeinden	14 891	206 560	407 238	702 354	47 360	70 414	1 448 817
10 000 - 20 000	143	7 948	33 352	21 367	3 087	2 143	68 039
5 000 - 10 000	1 129	48 966	107 986	145 661	15 505	14 607	333 853
3 000 - 5 000	1 693	33 470	82 891	105 844	8 174	10 612	242 684
1 000 - 3 000	5 387	68 126	115 076	243 447	13 630	24 405	470 071
unter 1 000	6 540	48 051	67 933	186 034	6 965	18 647	334 171
Insgesamt	18 016	397 684	1 061 150	1 210 001	140 312	121 317	2 948 479
	EUR je Einwohner						
Kreisfreie Städte	1,80	118,43	362,49	305,32	64,42	30,61	883,07
100 000 - 200 000	1,59	118,36	425,13	315,61	80,58	31,64	972,91
50 000 - 100 000	2,08	120,80	269,34	288,40	43,25	28,92	752,79
20 000 - 50 000	2,05	116,06	299,26	296,67	45,00	29,75	788,80
Kreisangehörige Gemeinden	5,36	91,91	229,64	298,11	24,83	29,89	679,74
verbandsfreie Gemeinden	2,03	111,27	448,52	310,23	43,29	31,11	946,46
50 000 - 100 000	0,66	112,49	195,52	274,10	46,32	27,50	656,59
20 000 - 50 000	1,52	109,85	891,56	295,62	52,52	29,65	1 380,72
10 000 - 20 000	2,52	114,73	224,71	323,03	38,97	32,39	736,36
5 000 - 10 000	3,00	99,20	170,38	340,68	27,33	34,16	674,75
Ortsgemeinden	6,25	86,72	170,96	294,86	19,88	29,56	608,23
10 000 - 20 000	1,95	108,77	456,43	292,42	42,24	29,32	931,14
5 000 - 10 000	2,36	102,46	225,95	304,78	32,44	30,56	698,55
3 000 - 5 000	5,10	100,83	249,72	318,86	24,62	31,97	731,11
1 000 - 3 000	6,61	83,60	141,22	298,75	16,73	29,95	576,86
unter 1 000	9,56	70,23	99,29	271,90	10,18	27,25	488,41
Insgesamt	4,47	98,57	263,03	299,92	34,78	30,07	730,83

21 Steuerkraftmesszahlen der Gemeinden 2010 nach Verwaltungsbezirken

Verwaltungsbezirk	Steuerkraftzahlen							
	Grund-steuer A	Grund-steuer B	Gewerbe-steuer	Gemeindeanteil an der Einkommen-steuer	Gemeindeanteil an der Umsatz-steuer	Ausgleichs-leistung nach § 21 LFAG	Steuerkraft-messzahl	
	1 000 EUR							EUR je Einwohner
Kreisfreie Städte	1 829	120 068	367 505	309 544	65 306	31 037	895 290	883,07
Koblenz	53	13 366	53 419	34 194	7 165	3 429	111 626	1 047,52
Trier	126	11 205	28 192	24 914	4 586	2 497	71 521	693,36
Frankenthal (Pfalz)	79	5 250	10 339	14 596	1 988	1 464	33 717	726,09
Kaiserslautern	28	13 405	31 719	26 168	5 025	2 624	78 969	810,22
Landau in der Pfalz	261	4 534	12 857	13 617	1 705	1 365	34 338	797,37
Ludwigshafen am Rhein	79	21 057	75 880	46 380	18 505	4 650	166 549	1 049,26
Mainz	642	21 209	82 584	72 740	15 250	7 294	199 718	1 017,59
Neustadt an der Weinstraße	198	5 786	12 467	17 648	1 681	1 770	39 550	738,35
Pirmasens	28	5 410	8 393	9 666	2 487	970	26 954	640,95
Speyer	27	6 154	14 722	16 870	2 155	1 691	41 618	835,78
Worms	258	8 969	18 599	23 412	3 375	2 347	56 960	694,01
Zweibrücken	49	3 724	18 335	9 340	1 385	937	33 770	973,96
Landkreise [1]	16 186	277 616	693 645	900 457	75 005	90 280	2 053 189	679,74
darunter								
große kreisangehörige Städte	362	28 113	210 087	75 430	14 606	7 565	336 163	1 312,70
Ahrweiler	369	12 807	18 969	38 493	2 718	3 859	77 215	600,64
Altenkirchen (Ww.)	319	12 083	25 001	34 674	3 414	3 477	78 968	593,74
Bad Kreuznach	825	13 965	29 910	44 795	4 445	4 491	98 432	624,84
Bad Kreuznach, St	74	4 974	15 571	11 655	2 214	1 169	35 657	812,89
Birkenfeld	237	7 457	16 004	20 714	3 199	2 077	49 687	577,27
Idar-Oberstein, St	11	3 125	8 864	7 482	2 251	751	22 484	714,97
Cochem-Zell	499	5 677	9 228	15 960	1 320	1 600	34 285	525,05
Mayen-Koblenz	644	19 981	44 039	63 669	6 302	6 384	141 020	663,43
Andernach, St	33	3 135	7 183	8 230	1 263	825	20 670	699,11
Mayen, St	35	2 119	7 408	5 302	1 153	532	16 548	878,09
Neuwied	293	19 858	56 141	53 865	6 390	5 401	141 949	776,08
Neuwied, St	43	7 333	12 745	17 867	3 019	1 792	42 800	656,59
Rhein-Hunsrück-Kreis	630	10 339	21 823	29 066	2 603	2 914	67 375	646,79
Rhein-Lahn-Kreis	498	10 803	22 078	37 133	2 742	3 724	76 977	613,83
Lahnstein, St	11	2 065	2 467	5 755	729	577	11 603	642,92
Westerwaldkreis	477	18 768	63 902	56 909	5 705	5 706	151 467	745,71
Bernkastel-Wittlich	972	10 539	29 935	28 700	3 160	2 877	76 183	667,41
Eifelkreis Bitburg-Prüm	836	7 326	21 110	20 472	2 798	2 052	54 595	565,71
Vulkaneifel	414	4 791	11 810	15 317	1 510	1 536	35 377	561,40
Trier-Saarburg	830	10 553	15 806	35 453	1 856	3 553	68 051	476,45
Alzey-Worms	1 768	11 104	19 748	42 199	2 019	4 230	81 068	644,95
Bad Dürkheim	997	13 328	18 465	47 899	2 657	4 803	88 149	658,58
Donnersbergkreis	565	6 682	13 330	22 557	1 577	2 261	46 972	606,83
Germersheim	421	11 916	10 206	41 497	3 705	4 160	71 904	572,23
Kaiserslautern	333	11 160	15 701	31 045	1 685	3 112	63 037	587,72
Kusel	277	5 426	5 601	19 964	1 613	2 002	34 884	467,76
Südliche Weinstraße	1 149	10 002	17 106	34 697	2 391	3 479	68 824	629,10
Rhein-Pfalz-Kreis	548	16 136	20 701	57 198	2 636	5 736	102 955	689,47
Mainz-Bingen	1 376	17 818	175 224	80 598	6 522	8 081	289 618	1 433,66
Bingen am Rhein, St	71	2 620	20 505	8 333	1 344	836	33 709	1 377,56
Ingelheim am Rhein, St	84	2 742	135 344	10 806	2 632	1 083	152 692	6 192,38
Südwestpfalz	908	9 094	11 807	27 581	2 039	2 765	54 195	540,43
I n s g e s a m t	18 016	397 684	1 061 150	1 210 001	140 312	121 317	2 948 479	730,83

1) Einbezogen sind die verbandsfreien Gemeinden und die Ortsgemeinden.

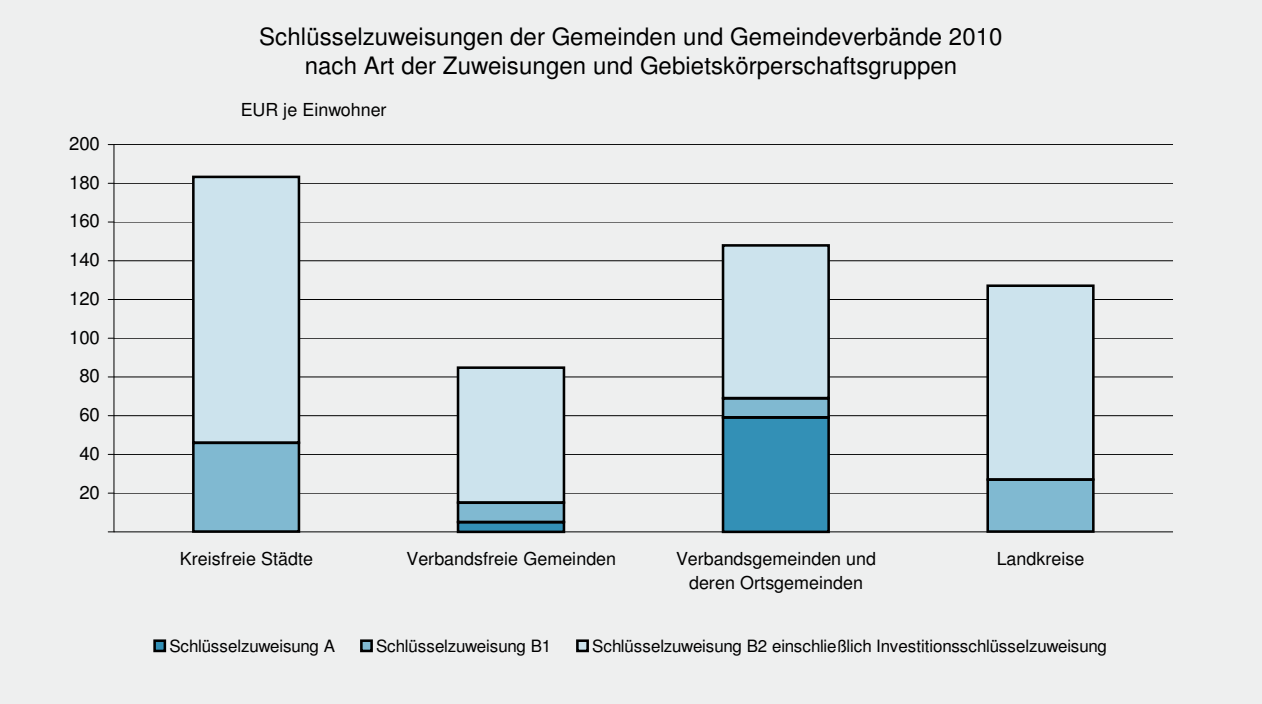

22 Schlüsselzuweisungen der Gemeinden und Gemeindeverbände 2010 nach Gebietskörperschaftsgruppen und Gemeindegrößenklassen

Gebietskörperschaftsgruppe Gemeindegrößenklasse / Verbandsgemeindegrößenklasse nach der Zahl der Einwohner	Schlüsselzuweisung A		Schlüsselzuweisung B (auszuzahlende Beträge) [1]		Investitionsschlüsselzuweisung	Gesamtbetrag	
	1 000 EUR	EUR je Einwohner	1 000 EUR	EUR je Einwohner	1 000 EUR		EUR je Einwohner
Kreisfreie Städte	-	-	176 496	174,09	9 335	185 830	183,29
100 000 - 200 000	-	-	79 653	141,05	5 308	84 961	150,45
50 000 - 100 000	-	-	53 576	229,84	2 111	55 686	238,89
20 000 - 50 000	-	-	43 267	200,29	1 916	45 183	209,16
Kreisangehörige Gemeinden, Verbandsgemeinden, Landkreise	143 736	47,59	622 834	206,20	23 847	790 417	261,68
verbandsfreie Gemeinden	3 197	5,01	49 029	76,78	1 879	54 105	84,73
50 000 - 100 000	-	-	5 749	88,19	207	5 956	91,36
20 000 - 50 000	-	-	14 973	67,36	557	15 529	69,86
10 000 - 20 000	2 994	10,39	23 203	80,48	919	27 116	94,06
5 000 - 10 000	203	3,24	5 104	81,27	196	5 504	87,63
Verbandsgemeinden und deren Ortsgemeinden	140 538	59,00	204 441	85,83	7 457	352 437	147,96
20 000 - 50 000	32 629	53,13	47 073	76,65	1 836	81 537	132,77
10 000 - 20 000	73 181	52,31	120 247	85,96	4 421	197 849	141,43
5 000 - 10 000	34 728	94,12	37 121	100,61	1 200	73 050	197,99
Ortsgemeinden	140 538	59,00	35 817	15,04	-	176 356	74,04
10 000 - 20 000	-	-	2 267	31,02	-	2 267	31,02
5 000 - 10 000	3 520	7,37	16 195	33,89	-	19 715	41,25
3 000 - 5 000	5 298	15,96	8 694	26,19	-	13 992	42,15
1 000 - 3 000	46 671	57,27	7 262	8,91	-	53 933	66,19
unter 1 000	85 049	124,30	1 400	2,05	-	86 448	126,35
Verbandsgemeinden [1]	-	-	168 624	70,79	7 457	176 081	73,92
20 000 - 50 000	-	-	38 801	63,18	1 836	40 637	66,17
10 000 - 20 000	-	-	98 805	70,63	4 421	103 226	73,79
5 000 - 10 000	-	-	31 018	84,07	1 200	32 218	87,32
Landkreise	-	-	369 364	122,28	14 511	383 876	127,09
Insgesamt	143 736	35,63	799 329	198,13	33 182	976 247	241,98

1) Ortsgemeinden: auf die Leistungsansätze der Ortsgemeinden entfallende Teilbeträge nach § 11 Abs. 5 LFAG; Verbandsgemeinden: abzüglich der auf die Leistungsansätze der Ortsgemeinden entfallenden Teilbeträge nach § 11 Abs. 5 LFAG.

23 Schlüsselzuweisungen der Gemeinden und Gemeindeverbände 2010 nach Verwaltungsbezirken

Verwaltungsbezirk	Schlüsselzuweisung A		Schlüsselzuweisung B		Investitionsschlüsselzuweisung	Gesamtbetrag	
	1 000 EUR	EUR je Einwohner	1 000 EUR	EUR je Einwohner	1 000 EUR		EUR je Einwohner
Kreisfreie Städte	-	-	176 496	174,09	9 335	185 830	183,29
Koblenz	-	-	10 774	101,11	997	11 771	110,46
Trier	-	-	31 581	306,16	1 012	32 593	315,97
Frankenthal (Pfalz)	-	-	9 974	214,79	399	10 373	223,39
Kaiserslautern	-	-	22 535	231,21	930	23 465	240,75
Landau in der Pfalz	-	-	7 727	179,42	370	8 097	188,02
Ludwigshafen am Rhein	-	-	18 353	115,62	1 525	19 878	125,23
Mainz	-	-	18 945	96,53	1 774	20 719	105,57
Neustadt an der Weinstraße	-	-	10 768	201,03	454	11 222	209,50
Pirmasens	-	-	13 758	327,15	409	14 166	336,87
Speyer	-	-	8 429	169,26	436	8 864	178,01
Worms	-	-	20 272	247,00	727	20 999	255,86
Zweibrücken	-	-	3 380	97,49	302	3 682	106,20
Landkreise [1]	143 736	47,59	622 834	206,20	23 847	790 417	261,68
darunter							
große kreisangehörige Städte	-	-	17 157	67,00	672	17 829	69,62
Ahrweiler	4 099	31,89	29 766	231,54	1 061	34 927	271,68
Altenkirchen (Ww.)	7 662	57,61	29 794	224,02	1 102	38 558	289,91
Bad Kreuznach	7 250	46,02	34 144	216,75	1 312	42 706	271,10
Bad Kreuznach, St	-	-	2 931	66,81	144	3 075	70,09
Birkenfeld	5 279	61,34	24 196	281,11	784	30 259	351,55
Idar-Oberstein, St	-	-	2 521	80,17	101	2 622	83,39
Cochem-Zell	6 561	100,48	16 395	251,08	556	23 512	360,07
Mayen-Koblenz	5 383	25,33	43 304	203,72	1 756	50 443	237,31
Andernach, St	-	-	2 500	84,57	96	2 596	87,81
Mayen, St	-	-	1 398	74,19	68	1 466	77,79
Neuwied	3 268	17,87	29 568	161,66	1 456	34 292	187,48
Neuwied, St	-	-	5 749	88,19	207	5 956	91,36
Rhein-Hunsrück-Kreis	4 986	47,87	21 913	210,36	877	27 776	266,64
Rhein-Lahn-Kreis	5 624	44,85	27 647	220,46	1 039	34 310	273,60
Lahnstein, St	-	-	1 567	86,81	56	1 623	89,92
Westerwaldkreis	10 550	51,94	29 881	147,11	1 671	42 101	207,28
Bernkastel-Wittlich	8 311	72,81	22 040	193,09	935	31 286	274,09
Eifelkreis Bitburg-Prüm	13 236	137,15	22 212	230,17	850	36 298	376,12
Vulkaneifel	5 271	83,65	15 519	246,27	542	21 332	338,51
Trier-Saarburg	17 242	120,72	34 964	244,80	1 169	53 376	373,70
Alzey-Worms	1 468	11,68	27 034	215,08	1 029	29 531	234,94
Bad Dürkheim	1 793	13,40	27 740	207,25	1 095	30 628	228,83
Donnersbergkreis	4 578	59,14	17 333	223,92	650	22 561	291,46
Germersheim	3 689	29,36	30 591	243,45	1 030	35 310	281,00
Kaiserslautern	5 763	53,73	26 978	251,52	928	33 668	313,90
Kusel	8 832	118,43	19 646	263,43	626	29 104	390,26
Südliche Weinstraße	3 232	29,54	23 235	212,38	892	27 359	250,08
Rhein-Pfalz-Kreis	458	3,07	27 944	187,14	1 198	29 600	198,23
Mainz-Bingen	1 168	5,78	17 318	85,73	463	18 948	93,80
Bingen am Rhein, St	-	-	245	10,00	-	245	10,00
Ingelheim am Rhein, St	-	-	247	10,00	-	247	10,00
Südwestpfalz	8 033	80,11	23 673	236,06	826	32 531	324,40
I n s g e s a m t	143 736	35,63	799 329	198,13	33 182	976 247	241,98

1) Einbezogen sind die Landkreise, die verbandsfreien Gemeinden und die Verbandsgemeinden mit ihren Ortsgemeinden.

24 Schlüsselzuweisungen B und ihre Berechnungsgrundlagen sowie Investitionsschlüsselzuweisungen 2010 nach Gebietskörperschaftsgruppen und Gemeindegrößenklassen

1. Ansätze

Gebietskörperschaftsgruppe Gemeindegrößenklasse / Verbandsgemeindegrößenklasse nach der Zahl der Einwohner	Einwohner am 30.06.2009	Hauptansatz	Leistungsansätze		
			Ansatz für ausländische Stationierungs-streitkräfte	Ansatz für zentrale Orte	Ansatz für Soziallasten
Kreisfreie Städte	1 013 835	1 013 835	2 600	70 792	92 775
100 000 - 200 000	564 710	564 710	177	43 205	63 708
50 000 - 100 000	233 103	233 103	2 402	14 674	17 437
20 000 - 50 000	216 022	216 022	21	12 913	11 630
Verbandsfreie Gemeinden, Verbandsgemeinden, Landkreise	3 020 569	3 020 582	15 683	141 797	11 175
verbandsfreie Gemeinden	638 562	229 883	707	41 827	-
50 000 - 100 000	65 185	23 467	-	3 811	-
20 000 - 50 000	222 284	80 022	54	14 639	-
10 000 - 20 000	288 292	103 785	649	20 334	-
5 000 - 10 000	62 801	22 609	4	3 043	-
Verbandsgemeinden	2 382 007	857 534	14 976	100 398	-
20 000 - 50 000	614 146	221 094	1 143	26 046	-
10 000 - 20 000	1 398 895	503 609	8 848	59 833	-
5 000 - 10 000	368 966	132 831	4 985	14 519	-
Landkreise	3 020 569	1 933 165	-	-	11 175
I n s g e s a m t	4 034 404	4 034 417	18 283	212 589	103 950

Gebietskörperschaftsgruppe Gemeindegrößenklasse / Verbandsgemeindegrößenklasse nach der Zahl der Einwohner	Leistungsansätze			Gesamtansatz
	Schulansatz	Flächenansatz	Summe der Leistungs-ansätze	
Kreisfreie Städte	64 619	-	230 786	1 244 621
100 000 - 200 000	35 923	-	143 013	707 723
50 000 - 100 000	13 832	-	48 345	281 448
20 000 - 50 000	14 864	-	39 428	255 450
Verbandsfreie Gemeinden, Verbandsgemeinden, Landkreise	137 259	25 004	331 346	3 351 928
verbandsfreie Gemeinden	3 577	256	46 367	276 250
50 000 - 100 000	310	-	4 121	27 588
20 000 - 50 000	649	-	15 342	95 364
10 000 - 20 000	2 110	256	23 349	127 134
5 000 - 10 000	508	-	3 555	26 164
Verbandsgemeinden	16 765	13 704	145 843	1 003 377
20 000 - 50 000	2 995	2 546	32 730	253 824
10 000 - 20 000	10 665	6 576	85 922	589 531
5 000 - 10 000	3 105	4 582	27 191	160 022
Landkreise	116 917	11 044	139 136	2 072 301
I n s g e s a m t	201 878	25 004	562 132	4 596 549

24 Schlüsselzuweisungen B und ihre Berechnungsgrundlagen sowie Investitionsschlüsselzuweisungen 2010 nach Gebietskörperschaftsgruppen und Gemeindegrößenklassen

2. Bedarfsmesszahlen und Finanzkraftmesszahlen

Gebietskörperschaftsgruppe Gemeindegrößenklasse / Verbandsgemeindegrößenklasse nach der Zahl der Einwohner	Bedarfsmesszahl		Finanzkraftmesszahl			
			insgesamt		Steuerkraftmesszahl	Schlüsselzuweisung A
	1 000 EUR	EUR je Einwohner	1 000 EUR	EUR je Einwohner	1 000 EUR	
Kreisfreie Städte	1 155 008	1 139,25	895 290	883,07	895 290	-
100 000 - 200 000	656 767	1 163,02	549 414	972,91	549 414	-
50 000 - 100 000	261 184	1 120,46	175 478	752,79	175 478	-
20 000 - 50 000	237 058	1 097,38	170 397	788,80	170 397	-
Verbandsfreie Gemeinden, Verbandsgemeinden, Landkreise	3 110 589	1 029,80	2 196 925	727,32	2 053 189	143 736
verbandsfreie Gemeinden	256 360	401,46	218 725	342,53	217 574	1 151
50 000 - 100 000	25 602	392,75	15 408	236,37	15 408	-
20 000 - 50 000	88 498	398,13	110 488	497,06	110 488	-
10 000 - 20 000	117 980	409,24	77 501	268,83	76 423	1 078
5 000 - 10 000	24 280	386,62	15 328	244,07	15 255	73
Verbandsgemeinden	931 134	390,90	572 168	240,20	521 574	50 594
20 000 - 50 000	235 549	383,54	155 962	253,95	144 216	11 746
10 000 - 20 000	547 085	391,08	334 569	239,17	308 224	26 345
5 000 - 10 000	148 500	402,48	81 637	221,26	69 135	12 502
Landkreise	1 923 095	636,67	1 406 032	465,49	1 314 041	91 991
I n s g e s a m t	4 265 597	1 057,31	3 092 214	766,46	2 948 479	143 736

3. Schlüsselzuweisungen B und Investitionsschlüsselzuweisungen

Gebietskörperschaftsgruppe Gemeindegrößenklasse / Verbandsgemeindegrößenklasse nach der Zahl der Einwohner	Schlüsselzuweisung B					Investitionsschlüsselzuweisung nach § 10 LFAG
	nach § 9 Abs. 2 Nr. 2 LFAG		nach § 9 Abs. 2 Nr. 1 LFAG	insgesamt		
	1 000 EUR	EUR je Einwohner	1 000 EUR	1 000 EUR	EUR je Einwohner	1 000 EUR
Kreisfreie Städte	129 859	128,09	46 636	176 496	174,09	9 335
100 000 - 200 000	53 676	95,05	25 977	79 653	141,05	5 308
50 000 - 100 000	42 853	183,84	10 723	53 576	229,84	2 111
20 000 - 50 000	33 330	154,29	9 937	43 267	200,29	1 916
Verbandsfreie Gemeinden, Verbandsgemeinden, Landkreise	511 073	169,20	111 761	622 834	206,20	23 847
verbandsfreie Gemeinden	42 643	66,78	6 386	49 029	76,78	1 879
50 000 - 100 000	5 097	78,19	652	5 749	88,19	207
20 000 - 50 000	12 750	57,36	2 223	14 973	67,36	557
10 000 - 20 000	20 320	70,48	2 883	23 203	80,48	919
5 000 - 10 000	4 476	71,27	628	5 104	81,27	196
Verbandsgemeinden	180 621	75,83	23 820	204 441	85,83	7 457
20 000 - 50 000	40 931	66,65	6 141	47 073	76,65	1 836
10 000 - 20 000	106 258	75,96	13 989	120 247	85,96	4 421
5 000 - 10 000	33 432	90,61	3 690	37 121	100,61	1 200
Landkreise	287 809	95,28	81 555	369 364	122,28	14 511
I n s g e s a m t	640 932	158,87	158 397	799 329	198,13	33 182

25 Schlüsselzuweisungen B und ihre Berechnungsgrundlagen sowie Investitionsschlüsselzuweisungen der kreisfreien Städte und Landkreise 2010

Kreisfreie Stadt Landkreis	Einwohner am 30.06.2009	Hauptansatz	Leistungsansätze						Gesamtansatz
			Ansatz für ausländische Stationierungsstreitkräfte	Ansatz für zentrale Orte	Ansatz für Soziallasten	Schulansatz	Flächenansatz	Summe der Leistungsansätze	
Kreisfreie Städte	1 013 835	1 013 835	2 600	70 792	92 775	64 619	-	230 786	1 244 621
Koblenz	106 562	106 562	-	10 022	8 738	7 620	-	26 380	132 942
Trier	103 152	103 152	93	8 387	16 504	6 771	-	31 755	134 907
Frankenthal (Pfalz)	46 436	46 436	7	2 584	1 207	2 991	-	6 789	53 225
Kaiserslautern	97 465	97 465	2 332	7 287	10 721	6 195	-	26 535	124 000
Landau in der Pfalz	43 064	43 064	-	2 906	86	3 329	-	6 321	49 385
Ludwigshafen am Rhein	158 730	158 730	13	11 457	21 587	11 502	-	44 559	203 289
Mainz	196 266	196 266	71	13 339	16 879	10 030	-	40 319	236 585
Neustadt an der Weinstraße	53 565	53 565	38	2 848	643	3 421	-	6 950	60 515
Pirmasens	42 053	42 053	4	2 733	6 728	3 008	-	12 473	54 526
Speyer	49 796	49 796	-	2 786	2 291	3 203	-	8 280	58 076
Worms	82 073	82 073	32	4 539	6 073	4 216	-	14 860	96 933
Zweibrücken	34 673	34 673	10	1 904	1 318	2 333	-	5 565	40 238
Landkreise	3 020 569	1 933 165	-	-	11 175	116 917	11 044	139 136	2 072 301
Ahrweiler	128 556	82 276	-	-	-	4 536	310	4 846	87 122
Altenkirchen (Ww.)	133 000	85 120	-	-	-	5 744	-	5 744	90 864
Bad Kreuznach	157 532	100 820	-	-	1 260	6 814	178	8 252	109 072
Birkenfeld	86 073	55 087	-	-	6 542	3 443	708	10 693	65 780
Cochem-Zell	65 298	41 791	-	-	1 175	2 147	798	4 120	45 911
Mayen-Koblenz	212 561	136 039	-	-	850	8 395	-	9 245	145 284
Neuwied	182 904	117 059	-	-	1 097	9 047	-	10 144	127 203
Rhein-Hunsrück-Kreis	104 168	66 668	-	-	-	4 733	902	5 635	72 303
Rhein-Lahn-Kreis	125 404	80 259	-	-	251	5 455	332	6 038	86 297
Westerwaldkreis	203 117	129 995	-	-	-	7 295	-	7 295	137 290
Bernkastel-Wittlich	114 147	73 054	-	-	-	4 877	1 234	6 111	79 165
Eifelkreis Bitburg-Prüm	96 506	61 764	-	-	-	4 357	2 304	6 661	68 425
Vulkaneifel	63 016	40 330	-	-	-	2 946	1 204	4 150	44 480
Trier-Saarburg	142 830	91 411	-	-	-	4 973	778	5 751	97 162
Alzey-Worms	125 695	80 445	-	-	-	4 998	-	4 998	85 443
Bad Dürkheim	133 847	85 662	-	-	-	5 172	-	5 172	90 834
Donnersbergkreis	77 406	49 540	-	-	-	3 304	530	3 834	53 374
Germersheim	125 657	80 420	-	-	-	4 487	-	4 487	84 907
Kaiserslautern	107 258	68 645	-	-	-	2 916	226	3 142	71 787
Kusel	74 576	47 729	-	-	-	2 379	414	2 793	50 522
Südliche Weinstraße	109 400	70 016	-	-	-	4 407	204	4 611	74 627
Rhein-Pfalz-Kreis	149 324	95 567	-	-	-	3 441	-	3 441	99 008
Mainz-Bingen	202 013	129 288	-	-	-	8 157	-	8 157	137 445
Südwestpfalz	100 281	64 180	-	-	-	2 894	922	3 816	67 996
I n s g e s a m t	4 034 404	2 947 000	2 600	70 792	103 950	181 536	11 044	369 922	3 316 922

25 Schlüsselzuweisungen B und ihre Berechnungsgrundlagen sowie Investitionsschlüsselzuweisungen der kreisfreien Städte und Landkreise 2010

Kreisfreie Stadt Landkreis	Bedarfs-messzahl	Finanzkraftmesszahl				Schlüsselzuweisung B				Investi-tions-schlüssel-zuweisung nach § 10 LFAG
		insgesamt		Steuer-kraft-messzahl	Schlüssel-zuweisung A	nach § 9 Abs. 2 Nr. 2 LFAG	nach § 9 Abs. 2 Nr. 1 LFAG	insgesamt		
	1 000 EUR		EUR je Einwohner	1 000 EUR					EUR je Einwohner	1 000 EUR
Kreisfreie Städte	1 155 008	895 290	883,07	895 290	-	129 859	46 636	176 496	174,09	9 335
Koblenz	123 370	111 626	1 047,52	111 626	-	5 872	4 902	10 774	101,11	997
Trier	125 194	71 521	693,36	71 521	-	26 836	4 745	31 581	306,16	1 012
Frankenthal (Pfalz)	49 393	33 717	726,09	33 717	-	7 838	2 136	9 974	214,79	399
Kaiserslautern	115 072	78 969	810,22	78 969	-	18 052	4 483	22 535	231,21	930
Landau in der Pfalz	45 829	34 338	797,37	34 338	-	5 746	1 981	7 727	179,42	370
Ludwigshafen am Rhein	188 652	166 549	1 049,26	166 549	-	11 051	7 302	18 353	115,62	1 525
Mainz	219 551	199 718	1 017,59	199 718	-	9 917	9 028	18 945	96,53	1 774
Neustadt an der Weinstraße	56 158	39 550	738,35	39 550	-	8 304	2 464	10 768	201,03	454
Pirmasens	50 600	26 954	640,95	26 954	-	11 823	1 934	13 758	327,15	409
Speyer	53 895	41 618	835,78	41 618	-	6 138	2 291	8 429	169,26	436
Worms	89 954	56 960	694,01	56 960	-	16 497	3 775	20 272	247,00	727
Zweibrücken	37 341	33 770	973,96	33 770	-	1 785	1 595	3 380	97,49	302
Landkreise	1 923 095	1 406 032	465,49	1 314 041	91 991	287 809	81 555	369 364	122,28	14 511
Ahrweiler	80 849	52 041	404,81	49 418	2 624	14 404	3 471	17 875	139,04	653
Altenkirchen (Ww.)	84 322	55 443	416,87	50 539	4 904	14 439	3 591	18 030	135,57	681
Bad Kreuznach	101 219	67 637	429,35	62 997	4 640	16 791	4 253	21 044	133,59	818
Birkenfeld	61 044	35 179	408,71	31 800	3 379	12 933	2 324	15 257	177,25	493
Cochem-Zell	42 605	26 141	400,34	21 942	4 199	8 232	1 763	9 995	153,07	344
Mayen-Koblenz	134 824	93 698	440,81	90 253	3 445	20 563	5 739	26 302	123,74	1 090
Neuwied	118 044	92 939	508,13	90 847	2 091	12 553	4 938	17 491	95,63	954
Rhein-Hunsrück-Kreis	67 097	46 311	444,58	43 120	3 191	10 393	2 813	13 206	126,77	542
Rhein-Lahn-Kreis	80 084	52 865	421,56	49 265	3 599	13 609	3 386	16 995	135,52	647
Westerwaldkreis	127 405	103 691	510,50	96 939	6 752	11 857	5 484	17 341	85,38	1 030
Bernkastel-Wittlich	73 465	54 076	473,74	48 757	5 319	9 694	3 082	12 776	111,93	594
Eifelkreis Bitburg-Prüm	63 498	43 412	449,84	34 941	8 471	10 043	2 606	12 649	131,07	513
Vulkaneifel	41 277	26 015	412,83	22 641	3 373	7 631	1 701	9 333	148,10	334
Trier-Saarburg	90 166	54 588	382,19	43 553	11 035	17 789	3 856	21 646	151,55	729
Alzey-Worms	79 291	52 822	420,24	51 883	939	13 234	3 394	16 628	132,29	641
Bad Dürkheim	84 294	57 563	430,07	56 416	1 148	13 365	3 614	16 979	126,86	681
Donnersbergkreis	49 531	32 992	426,22	30 062	2 930	8 270	2 090	10 359	133,83	400
Germersheim	78 794	48 380	385,01	46 019	2 361	15 207	3 393	18 600	148,02	637
Kaiserslautern	66 618	44 032	410,52	40 344	3 688	11 293	2 896	14 189	132,29	538
Kusel	46 884	27 978	375,16	22 326	5 653	9 453	2 014	11 467	153,76	379
Südliche Weinstraße	69 254	46 116	421,53	44 047	2 068	11 569	2 954	14 523	132,75	560
Rhein-Pfalz-Kreis	91 879	66 184	443,22	65 891	293	12 848	4 032	16 879	113,04	743
Mainz-Bingen	127 549	186 103	921,24	185 356	747	-	5 454	5 454	27,00	-
Südwestpfalz	63 100	39 826	397,14	34 685	5 141	11 637	2 708	14 345	143,05	510
I n s g e s a m t	3 078 104	2 301 322	570,42	2 209 331	91 991	417 668	128 192	545 860	135,30	23 846

26 Schlüsselzuweisungen B und ihre Berechnungsgrundlagen sowie Investitionsschlüsselzuweisungen der verbandsfreien Gemeinden und Verbandsgemeinden 2010

Gem.-Schl.-Nr.	Verbandsfreie Gemeinde / Verbandsgemeinde	Einwohner am 30.06.2009	Hauptansatz	Leistungsansätze: Ansatz für ausländische Stationierungsstreitkräfte	Ansatz für zentrale Orte	Schulansatz	Flächenansatz	Summe der Leistungsansätze	Gesamtansatz
131 000 00	**LK Ahrweiler**	128 556	46 280	-	6 047	1 390	684	8 121	54 401
	Verbandsfreie Gemeinden								
131 007 00	Bad Neuenahr-Ahrweiler, St	27 450	9 882	-	1 527	84	-	1 611	11 493
131 090 00	Grafschaft	10 998	3 959	-	423	-	8	431	4 390
131 070 00	Remagen, St	16 281	5 861	-	906	434	-	1 340	7 201
131 077 00	Sinzig, St	17 456	6 284	-	971	184	-	1 155	7 439
	Verbandsgemeinden								
131 000 01	Adenau	13 685	4 927	-	577	348	382	1 307	6 234
131 000 02	Altenahr	11 306	4 070	-	435	168	198	801	4 871
131 000 03	Bad Breisig	12 933	4 656	-	498	-	-	498	5 154
131 000 04	Brohltal	18 447	6 641	-	710	172	96	978	7 619
132 000 00	**LK Altenkirchen (Ww.)**	133 000	47 881	-	6 583	1 457	172	8 212	56 093
	Verbandsfreie Gemeinde								
132 050 00	Herdorf, St	6 974	2 511	-	268	155	-	423	2 934
	Verbandsgemeinden								
132 000 01	Altenkirchen (Ww.)	23 263	8 375	-	1 284	-	80	1 364	9 739
132 000 02	Betzdorf	15 675	5 643	-	1 002	144	-	1 146	6 789
132 000 03	Daaden	11 680	4 205	-	450	200	8	658	4 863
132 000 04	Flammersfeld	12 018	4 326	-	463	227	34	724	5 050
132 000 05	Gebhardshain	11 221	4 040	-	432	233	-	665	4 705
132 000 06	Hamm (Sieg)	12 622	4 544	-	486	306	-	792	5 336
132 000 07	Kirchen (Sieg)	24 220	8 719	-	1 281	192	16	1 489	10 208
132 000 08	Wissen	15 327	5 518	-	917	-	34	951	6 469
133 000 00	**LK Bad Kreuznach**	157 532	56 712	8	7 928	579	608	9 123	65 835
	Verbandsfreie Gemeinden								
133 006 00	Bad Kreuznach, St	43 865	15 791	4	3 408	-	-	3 412	19 203
133 052 00	Kirn, St	8 460	3 046	-	951	-	-	951	3 997
	Verbandsgemeinden								
133 000 01	Bad Kreuznach	9 110	3 280	1	-	-	8	9	3 289
133 000 02	Bad Münster am Stein-Ebernburg	11 269	4 057	1	434	-	8	443	4 500
133 000 03	Kirn-Land	10 147	3 653	-	-	-	138	138	3 791
133 000 04	Langenlonsheim	13 508	4 863	-	520	171	-	691	5 554
133 000 05	Meisenheim	8 292	2 985	-	399	167	120	686	3 671
133 000 06	Rüdesheim	25 354	9 127	-	977	241	98	1 316	10 443
133 000 07	Bad Sobernheim	18 063	6 503	2	875	-	170	1 047	7 550
133 000 08	Stromberg	9 464	3 407	-	364	-	66	430	3 837
134 000 00	**LK Birkenfeld**	86 073	30 987	1 935	4 261	715	836	7 747	38 734
	Verbandsfreie Gemeinde								
134 045 00	Idar-Oberstein, St	31 447	11 321	48	1 913	196	-	2 157	13 478
	Verbandsgemeinden								
134 000 01	Baumholder	10 261	3 694	1 757	493	93	174	2 517	6 211
134 000 02	Birkenfeld	19 908	7 167	126	913	220	232	1 491	8 658
134 000 03	Herrstein	16 833	6 060	4	648	206	296	1 154	7 214
134 000 04	Rhaunen	7 624	2 745	-	294	-	134	428	3 173
135 000 00	**LK Cochem-Zell**	65 298	23 508	40	3 232	649	802	4 723	28 231
	Verbandsgemeinden								
135 000 01	Cochem	15 750	5 670	7	1 003	-	140	1 150	6 820
135 000 02	Kaisersesch	12 938	4 658	-	498	276	72	846	5 504
135 000 03	Ulmen	11 086	3 991	32	427	163	186	808	4 799
135 000 04	Treis-Karden	9 038	3 254	-	348	119	178	645	3 899
135 000 05	Zell (Mosel)	16 486	5 935	1	956	91	226	1 274	7 209

26 Schlüsselzuweisungen B und ihre Berechnungsgrundlagen sowie Investitionsschlüsselzuweisungen der verbandsfreien Gemeinden und Verbandsgemeinden 2010

Gem.-Schl.-Nr.	Verbandsfreie Gemeinde / Verbandsgemeinde	Bedarfs-mess-zahl	Finanzkraftmesszahl insgesamt		Steuer-kraft-mess-zahl	Schlüs-sel-zuwei-sung A	Schlüsselzuweisung B nach § 9 Abs. 2 Nr. 2 LFAG	nach § 9 Abs. 2 Nr. 1 LFAG	insgesamt		Investi-tions-schlüssel-zuweisung nach § 10 LFAG
		1 000 EUR		EUR je Einwohner	1 000 EUR					EUR je Einwohner	1 000 EUR
131 000 00	**LK Ahrweiler**	50 484	29 273	227,71	27 798	1 476	10 605	1 286	11 891	92,50	408
	Verbandsfreie Gemeinden										
131 007 00	Bad Neuenahr-Ahrweiler, St	10 666	6 480	236,07	6 480	-	2 093	275	2 367	86,24	86
131 090 00	Grafschaft	4 074	2 803	254,85	2 803	-	636	110	746	67,79	33
131 070 00	Remagen, St	6 683	3 766	231,32	3 766	-	1 458	163	1 621	99,56	54
131 077 00	Sinzig, St	6 903	3 502	200,61	3 314	188	1 701	175	1 875	107,43	56
	Verbandsgemeinden										
131 000 01	Adenau	5 785	3 035	221,76	2 598	436	1 375	137	1 512	110,49	47
131 000 02	Altenahr	4 520	2 283	201,91	1 999	284	1 119	113	1 232	108,95	37
131 000 03	Bad Breisig	4 783	2 716	209,99	2 527	189	1 034	129	1 163	89,92	39
131 000 04	Brohltal	7 070	4 689	254,19	4 310	379	1 191	184	1 375	74,55	57
132 000 00	**LK Altenkirchen (Ww.)**	52 054	31 187	234.49	28 428	2 758	10 434	1 330	11 764	88.45	421
	Verbandsfreie Gemeinde										
132 050 00	Herdorf, St	2 723	1 399	200,61	1 326	73	662	70	732	104,90	22
	Verbandsgemeinden										
132 000 01	Altenkirchen (Ww.)	9 038	5 892	253,26	5 090	801	1 573	233	1 806	77,62	73
132 000 02	Betzdorf	6 300	3 366	214,74	3 325	41	1 467	157	1 624	103,59	51
132 000 03	Daaden	4 513	3 101	265,50	2 920	181	706	117	823	70,44	36
132 000 04	Flammersfeld	4 686	2 847	236,94	2 502	345	919	120	1 040	86,51	38
132 000 05	Gebhardshain	4 366	2 496	222,40	2 272	224	935	112	1 048	93,36	35
132 000 06	Hamm (Sieg)	4 952	2 624	207,88	2 082	542	1 164	126	1 290	102,22	40
132 000 07	Kirchen (Sieg)	9 473	6 387	263,72	6 303	85	1 543	242	1 785	73,70	77
132 000 08	Wissen	6 003	3 075	200,61	2 609	466	1 464	153	1 618	105,53	49
133 000 00	**LK Bad Kreuznach**	61 095	38 046	241,51	35 436	2 610	11 525	1 575	13 100	83,16	494
	Verbandsfreie Gemeinden										
133 006 00	Bad Kreuznach, St	17 820	12 837	292,64	12 837	-	2 492	439	2 931	66,81	144
133 052 00	Kirn, St	3 709	1 885	222,80	1 885	-	912	85	997	117,82	30
	Verbandsgemeinden										
133 000 01	Bad Kreuznach	3 052	1 878	206,16	1 742	136	587	91	678	74,44	25
133 000 02	Bad Münster am Stein-Ebernburg	4 176	2 262	200,76	1 893	369	957	113	1 069	94,91	34
133 000 03	Kirn-Land	3 518	2 036	200,61	1 435	601	741	101	843	83,05	28
133 000 04	Langenlonsheim	5 154	3 344	247,54	3 324	20	905	135	1 040	77,01	42
133 000 05	Meisenheim	3 407	1 928	232,49	1 559	369	739	83	822	99,18	28
133 000 06	Rüdesheim	9 691	5 214	205,67	4 693	522	2 238	254	2 492	98,28	78
133 000 07	Bad Sobernheim	7 006	4 115	227,83	3 621	494	1 446	181	1 626	90,03	57
133 000 08	Stromberg	3 561	2 547	269,09	2 448	99	507	95	602	63,58	29
134 000 00	**LK Birkenfeld**	35 945	19 788	229,90	17 887	1 901	8 079	861	8 939	103,86	291
	Verbandsfreie Gemeinde										
134 045 00	Idar-Oberstein, St	12 508	8 094	257,39	8 094	-	2 207	314	2 521	80,17	101
	Verbandsgemeinden										
134 000 01	Baumholder	5 764	2 211	215,48	1 987	224	1 776	103	1 879	183,12	47
134 000 02	Birkenfeld	8 035	4 294	215,68	3 655	638	1 870	199	2 069	103,95	65
134 000 03	Herrstein	6 695	3 657	217,28	3 103	555	1 519	168	1 687	100,22	54
134 000 04	Rhaunen	2 945	1 532	200,90	1 048	484	706	76	783	102,66	24
135 000 00	**LK Cochem-Zell**	26 198	14 705	225,19	12 343	2 362	5 747	653	6 400	98,01	212
	Verbandsgemeinden										
135 000 01	Cochem	6 329	3 768	239,23	3 388	379	1 281	158	1 438	91,30	51
135 000 02	Kaisersesch	5 108	2 905	224,53	2 369	536	1 101	129	1 231	95,13	41
135 000 03	Ulmen	4 453	2 233	201,43	1 711	522	1 110	111	1 221	110,15	36
135 000 04	Treis-Karden	3 618	2 262	250,28	1 836	426	678	90	769	85,03	29
135 000 05	Zell (Mosel)	6 690	3 537	214,53	3 039	498	1 577	165	1 741	105,63	54

26 Schlüsselzuweisungen B und ihre Berechnungsgrundlagen sowie Investitionsschlüsselzuweisungen der verbandsfreien Gemeinden und Verbandsgemeinden 2010

Gem.-Schl.-Nr.	Verbandsfreie Gemeinde / Verbandsgemeinde	Einwohner am 30.06.2009	Hauptansatz	Leistungsansätze: Ansatz für ausländische Stationierungsstreitkräfte	Ansatz für zentrale Orte	Schulansatz	Flächenansatz	Summe der Leistungsansätze	Gesamtansatz
137 000 00	**LK Mayen-Koblenz**	212 561	76 522	-	10 239	1 750	344	12 333	88 855
	Verbandsfreie Gemeinden								
137 003 00	Andernach, St	29 566	10 644	-	1 912	214	-	2 126	12 770
137 203 00	Bendorf, St	16 995	6 118	-	934	256	-	1 190	7 308
137 068 00	Mayen, St	18 846	6 785	-	2 242	-	-	2 242	9 027
	Verbandsgemeinden								
137 000 01	Pellenz	16 533	5 952	-	637	210	-	847	6 799
137 000 02	Maifeld	24 353	8 767	-	938	-	86	1 024	9 791
137 000 03	Vordereifel	16 989	6 116	-	-	204	170	374	6 490
137 000 04	Mendig	13 647	4 913	-	525	-	-	525	5 438
137 000 05	Rhens	8 833	3 180	-	340	-	-	340	3 520
137 000 06	Untermosel	18 572	6 686	-	715	342	88	1 145	7 831
137 000 07	Vallendar	15 187	5 467	-	723	150	-	873	6 340
137 000 08	Weißenthurm	33 040	11 894	-	1 273	374	-	1 647	13 541
138 000 00	**LK Neuwied**	182 904	65 846	-	9 055	988	78	10 121	75 967
	Verbandsfreie Gemeinde								
138 045 00	Neuwied, St	65 185	23 467	-	3 811	310	-	4 121	27 588
	Verbandsgemeinden								
138 000 01	Asbach	22 421	8 072	-	863	145	-	1 008	9 080
138 000 02	Bad Hönningen	11 954	4 303	-	461	114	-	575	4 878
138 000 03	Dierdorf	11 047	3 977	-	542	29	24	595	4 572
138 000 04	Linz am Rhein	18 614	6 701	-	1 311	103	-	1 414	8 115
138 000 05	Puderbach	14 869	5 353	-	572	89	46	707	6 060
138 000 06	Rengsdorf	16 434	5 916	-	633	-	-	633	6 549
138 000 07	Unkel	12 983	4 674	-	500	133	-	633	5 307
138 000 08	Waldbreitbach	9 397	3 383	-	362	65	8	435	3 818
140 000 00	**LK Rhein-Hunsrück-Kreis**	104 168	37 501	-	4 757	992	914	7 091	44 592
	Verbandsfreie Gemeinde								
140 501 00	Boppard, St	15 844	5 704	-	948	151	-	1 099	6 803
	Verbandsgemeinden								
140 000 02	Emmelshausen	14 852	5 347	-	572	-	124	696	6 043
140 000 03	Kastellaun	14 991	5 397	-	687	111	160	958	6 355
140 000 04	Kirchberg (Hunsrück)	20 262	7 294	-	780	274	258	1 740	9 034
140 000 05	Rheinböllen	10 172	3 662	-	392	140	118	650	4 312
140 000 06	Sankt Goar-Oberwesel	9 615	3 461	-	504	16	104	624	4 085
140 000 07	Simmern/Hunsrück	18 432	6 636	-	874	300	150	1 324	7 960
141 000 00	**LK Rhein-Lahn-Kreis**	125 404	45 146	-	6 193	432	526	7 151	52 297
	Verbandsfreie Gemeinde								
141 075 00	Lahnstein, St	18 048	6 497	-	992	-	-	992	7 489
	Verbandsgemeinden								
141 000 01	Bad Ems	16 695	6 010	-	957	124	-	1 081	7 091
141 000 02	Braubach	7 715	2 777	-	297	-	38	335	3 112
141 000 03	Diez	25 385	9 139	-	1 468	-	-	1 468	10 607
141 000 04	Hahnstätten	9 734	3 504	-	375	180	18	573	4 077
141 000 05	Katzenelnbogen	9 535	3 433	-	367	-	114	481	3 914
141 000 06	Nassau	11 822	4 256	-	455	-	80	535	4 791
141 000 07	Nastätten	16 513	5 945	-	835	-	150	985	6 930
141 000 08	Loreley	9 957	3 585	-	447	128	126	701	4 286

26 Schlüsselzuweisungen B und ihre Berechnungsgrundlagen sowie Investitionsschlüsselzuweisungen der verbandsfreien Gemeinden und Verbandsgemeinden 2010

Gem.-Schl.-Nr.	Verbandsfreie Gemeinde / Verbandsgemeinde	Bedarfs-mess-zahl	Finanzkraftmesszahl insgesamt		Steuer-kraft-mess-zahl	Schlüs-sel-zuwei-sung A	Schlüsselzuweisung B nach § 9 Abs. 2 Nr. 2 LFAG	nach § 9 Abs. 2 Nr. 1 LFAG	insgesamt		Investi-tions-schlüssel-zuweisung nach § 10 LFAG
		1 000 EUR		EUR je Einwohner	1 000 EUR					EUR je Einwohner	1 000 EUR
137 000 00	**LK Mayen-Koblenz**	82 457	52 705	247,95	50 767	1 938	14 876	2 126	17 002	79,99	666
	Verbandsfreie Gemeinden										
137 003 00	Andernach, St	11 851	7 441	251,68	7 441	-	2 205	296	2 500	84,57	96
137 203 00	Bendorf, St	6 782	3 409	200,61	3 376	33	1 686	170	1 856	109,22	55
137 068 00	Mayen, St	8 377	5 957	316,11	5 957	-	1 210	188	1 398	74,19	68
	Verbandsgemeinden										
137 000 01	Pellenz	6 309	4 002	242,05	4 002	-	1 154	165	1 319	79,79	51
137 000 02	Maifeld	9 086	5 605	230,16	5 081	524	1 740	244	1 984	81,47	73
137 000 03	Vordereifel	6 023	3 981	234,33	3 344	637	1 021	170	1 191	70,09	49
137 000 04	Mendig	5 046	2 772	203,11	2 614	157	1 137	136	1 274	93,34	41
137 000 05	Rhens	3 267	2 179	246,63	2 164	14	544	88	632	71,59	26
137 000 06	Untermosel	7 267	4 013	216,09	3 738	275	1 627	186	1 813	97,61	59
137 000 07	Vallendar	5 884	3 654	240,61	3 566	88	1 115	152	1 267	83,40	48
137 000 08	Weißenthurm	12 566	9 692	293,33	9 483	209	1 437	330	1 768	53,50	102
138 000 00	**LK Neuwied**	70 497	52 278	285,82	51 102	1 176	10 248	1 829	12 077	66,03	502
	Verbandsfreie Gemeinde										
138 045 00	Neuwied, St	25 602	15 408	236,37	15 408	-	5 097	652	5 749	88,19	207
	Verbandsgemeinden										
138 000 01	Asbach	8 426	10 702	477,34	10 686	16	-	224	224	10,00	-
138 000 02	Bad Hönningen	4 527	2 671	223,43	2 510	161	928	120	1 047	87,63	37
138 000 03	Dierdorf	4 243	2 654	240,21	2 587	67	795	110	905	81,93	34
138 000 04	Linz am Rhein	7 531	6 951	373,43	6 872	78	290	186	476	25,57	61
138 000 05	Puderbach	5 624	3 584	241,06	3 106	478	1 020	149	1 168	78,58	45
138 000 06	Rengsdorf	6 077	4 666	283,94	4 554	113	706	164	870	52,93	49
138 000 07	Unkel	4 925	3 745	288,47	3 706	39	590	130	720	55,43	40
138 000 08	Waldbreitbach	3 543	1 896	201,77	1 672	224	824	94	917	97,64	29
140 000 00	**LK Rhein-Hunsrück-Kreis**	41 381	26 050	250,08	24 255	1 795	7 666	1 042	8 707	83,59	334
	Verbandsfreie Gemeinde										
140 501 00	Boppard, St	6 313	4 004	252,74	4 004	-	1 154	158	1 313	82,86	51
	Verbandsgemeinden										
140 000 02	Emmelshausen	5 608	3 736	251,54	3 586	150	936	149	1 085	73,03	45
140 000 03	Kastellaun	5 897	3 311	220,89	3 045	266	1 293	150	1 443	96,25	48
140 000 04	Kirchberg (Hunsrück)	8 384	4 910	242,32	4 096	814	1 737	203	1 939	95,72	68
140 000 05	Rheinböllen	4 002	2 220	218,29	2 109	111	891	102	992	97,55	32
140 000 06	Sankt Goar-Oberwesel	3 791	2 316	240,88	2 208	108	737	96	834	86,70	31
140 000 07	Simmern/Hunsrück	7 387	5 552	301,22	5 206	346	917	184	1 102	59,77	60
141 000 00	**LK Rhein-Lahn-Kreis**	48 532	29 736	237,13	27 712	2 025	9 398	1 254	10 652	84,94	392
	Verbandsfreie Gemeinde										
141 075 00	Lahnstein, St	6 950	4 177	231,45	4 177	-	1 386	180	1 567	86,81	56
	Verbandsgemeinden										
141 000 01	Bad Ems	6 580	3 725	223,14	3 616	109	1 428	167	1 595	95,51	53
141 000 02	Braubach	2 888	2 441	316,42	2 299	142	223	77	301	38,95	23
141 000 03	Diez	9 843	6 457	254,38	6 151	306	1 693	254	1 947	76,69	80
141 000 04	Hahnstätten	3 783	2 064	212,07	1 898	167	860	97	957	98,31	31
141 000 05	Katzenelnbogen	3 632	1 934	202,83	1 451	483	849	95	944	99,05	29
141 000 06	Nassau	4 446	2 623	221,89	2 358	265	911	118	1 030	87,10	36
141 000 07	Nastätten	6 431	3 945	238,92	3 671	274	1 243	165	1 408	85,27	52
141 000 08	Loreley	3 977	2 369	237,89	2 090	279	804	100	904	90,78	32

26 Schlüsselzuweisungen B und ihre Berechnungsgrundlagen sowie Investitionsschlüsselzuweisungen der verbandsfreien Gemeinden und Verbandsgemeinden 2010

Gem.-Schl.-Nr.	Verbandsfreie Gemeinde / Verbandsgemeinde	Einwohner am 30.06.2009	Hauptansatz	Leistungsansätze: Ansatz für ausländische Stationierungsstreitkräfte	Ansatz für zentrale Orte	Schulansatz	Flächenansatz	Summe der Leistungsansätze	Gesamtansatz
143 000 00	**LK Westerwaldkreis**	203 117	73 124	-	10 059	2 031	284	12 374	85 498
	Verbandsgemeinden								
143 000 01	Bad Marienberg (Ww.)	19 761	7 114	-	761	204	-	965	8 079
143 000 02	Hachenburg	24 377	8 776	-	1 408	187	108	1 703	10 479
143 000 03	Höhr-Grenzhausen	13 824	4 977	-	687	-	-	687	5 664
143 000 04	Montabaur	39 407	14 187	-	2 239	544	-	2 783	16 970
143 000 05	Ransbach-Baumbach	14 707	5 295	-	566	238	-	804	6 099
143 000 06	Rennerod	17 112	6 160	-	659	25	98	782	6 942
143 000 07	Selters (Westerwald)	16 726	6 021	-	644	195	58	897	6 918
143 000 08	Wallmerod	14 897	5 363	-	574	218	20	812	6 175
143 000 09	Westerburg	23 324	8 397	-	1 360	240	-	1 600	9 997
143 000 10	Wirges	18 982	6 834	-	1 161	180	-	1 341	8 175
231 000 00	**LK Bernkastel-Wittlich**	114 147	41 094	777	5 448	1 471	1 320	9 016	50 110
	Verbandsfreie Gemeinden								
231 502 00	Morbach	10 871	3 914	6	419	164	138	727	4 641
231 134 00	Wittlich, St	18 124	6 525	49	1 813	123	-	1 985	8 510
	Verbandsgemeinden								
231 000 01	Bernkastel-Kues	23 454	8 443	-	1 157	164	186	1 507	9 950
231 000 02	Kröv-Bausendorf	8 916	3 210	3	343	34	146	526	3 736
231 000 03	Manderscheid	7 943	2 859	102	306	114	248	770	3 629
231 000 05	Neumagen-Dhron	5 896	2 123	-	227	223	46	496	2 619
231 000 06	Thalfang am Erbeskopf	7 488	2 696	-	288	115	216	619	3 315
231 000 07	Traben-Trarbach	9 483	3 414	-	584	239	84	907	4 321
231 000 08	Wittlich-Land	21 972	7 910	617	311	295	256	1 479	9 389
232 000 00	**LK Eifelkreis Bitburg-Prüm**	96 506	34 743	2 756	4 776	224	2 346	10 102	44 845
	Verbandsfreie Gemeinde								
232 018 00	Bitburg, St	13 218	4 758	588	1 814	-	-	2 402	7 160
	Verbandsgemeinden								
232 000 01	Arzfeld	9 653	3 475	7	372	-	438	817	4 292
232 000 02	Bitburg-Land	17 103	6 157	452	-	-	384	836	6 993
232 000 03	Irrel	9 021	3 248	8	347	104	140	599	3 847
232 000 04	Kyllburg	8 089	2 912	330	311	-	228	869	3 781
232 000 05	Neuerburg	9 788	3 524	8	447	-	396	851	4 375
232 000 06	Prüm	21 613	7 781	13	1 176	120	718	2 027	9 808
232 000 07	Speicher	8 021	2 888	1 350	309	-	42	1 701	4 589
233 000 00	**LK Vulkaneifel**	63 016	22 686	2	3 121	728	1 206	5 057	27 743
	Verbandsgemeinden								
233 000 01	Daun	23 569	8 485	-	1 248	131	400	1 779	10 264
233 000 02	Gerolstein	14 178	5 104	-	899	187	238	1 324	6 428
233 000 03	Hillesheim	9 062	3 262	-	349	119	170	638	3 900
233 000 04	Kelberg	7 391	2 661	2	285	112	208	607	3 268
233 000 05	Obere Kyll	8 816	3 174	-	340	179	190	709	3 883
235 000 00	**LK Trier-Saarburg**	142 830	51 419	469	5 705	289	832	7 295	58 714
	Verbandsgemeinden								
235 000 01	Hermeskeil	15 012	5 404	-	1 003	24	144	1 171	6 575
235 000 02	Kell am See	9 702	3 493	-	373	95	226	694	4 187
235 000 03	Konz	31 476	11 331	-	1 539	15	-	1 554	12 885
235 000 04	Ruwer	18 060	6 502	-	695	61	76	832	7 334
235 000 05	Saarburg	21 797	7 847	389	1 127	-	184	1 700	9 547
235 000 06	Schweich an der Römischen Weinstraße	25 152	9 055	19	968	94	62	1 143	10 198
235 000 07	Trier-Land	21 631	7 787	61	-	-	140	201	7 988

26 Schlüsselzuweisungen B und ihre Berechnungsgrundlagen sowie Investitionsschlüsselzuweisungen der verbandsfreien Gemeinden und Verbandsgemeinden 2010

Gem.-Schl.-Nr.	Verbandsfreie Gemeinde / Verbandsgemeinde	Bedarfs-mess-zahl	Finanzkraftmesszahl insgesamt		Steuer-kraft-mess-zahl	Schlüs-sel-zuwei-sung A	Schlüsselzuweisung B nach § 9 Abs. 2 Nr. 2 LFAG	nach § 9 Abs. 2 Nr. 1 LFAG	insgesamt		Investi-tions-schlüssel-zuweisung nach § 10 LFAG
		1 000 EUR		EUR je Einwohner	1 000 EUR					EUR je Einwohner	1 000 EUR
143 000 00	**LK Westerwaldkreis**	79 342	58 326	287,15	54 528	3 798	10 508	2 031	12 539	61,73	641
	Verbandsgemeinden										
143 000 01	Bad Marienberg (Ww.)	7 497	5 801	293,56	5 532	269	848	198	1 046	52,92	61
143 000 02	Hachenburg	9 725	6 059	248,55	5 346	712	1 833	244	2 077	85,19	79
143 000 03	Höhr-Grenzhausen	5 256	3 981	287,99	3 970	11	637	138	776	56,11	42
143 000 04	Montabaur	15 748	13 969	354,48	13 593	376	890	394	1 284	32,57	127
143 000 05	Ransbach-Baumbach	5 660	4 620	314,11	4 382	238	520	147	667	45,37	46
143 000 06	Rennerod	6 442	5 981	349,53	5 542	440	231	171	402	23,47	52
143 000 07	Selters (Westerwald)	6 420	4 562	272,77	4 053	509	929	167	1 096	65,53	52
143 000 08	Wallmerod	5 730	3 427	230,07	3 137	291	1 151	149	1 300	87,30	46
143 000 09	Westerburg	9 277	4 844	207,68	3 964	880	2 217	233	2 450	105,04	75
143 000 10	Wirges	7 586	5 081	267,70	5 009	72	1 252	190	1 442	75,98	61
231 000 00	**LK Bernkastel-Wittlich**	46 502	30 418	266,48	27 426	2 992	8 123	1 141	9 264	81,16	341
	Verbandsfreie Gemeinden										
231 502 00	Morbach	4 307	4 468	410,97	4 468	-	-	109	109	10,00	-
231 134 00	Wittlich, St	7 897	6 641	366,39	6 641	-	628	181	810	44,67	64
	Verbandsgemeinden										
231 000 01	Bernkastel-Kues	9 234	5 563	237,17	4 802	761	1 835	235	2 070	88,26	75
231 000 02	Kröv-Bausendorf	3 467	1 871	209,84	1 458	413	798	89	887	99,51	28
231 000 03	Manderscheid	3 368	1 966	247,52	1 633	333	701	79	780	98,23	27
231 000 05	Neumagen-Dhron	2 430	1 183	200,61	910	273	624	59	683	115,80	20
231 000 06	Thalfang am Erbeskopf	3 076	1 598	213,46	1 254	344	739	75	814	108,68	25
231 000 07	Traben-Trarbach	4 010	2 099	221,32	1 875	224	956	95	1 050	110,77	32
231 000 08	Wittlich-Land	8 713	5 030	228,93	4 386	644	1 841	220	2 061	93,81	70
232 000 00	**LK Eifelkreis Bitburg-Prüm**	41 616	24 419	253,03	19 654	4 765	8 598	965	9 564	99,10	336
	Verbandsfreie Gemeinde										
232 018 00	Bitburg, St	6 644	5 661	428,27	5 661	-	492	132	624	47,21	54
	Verbandsgemeinden										
232 000 01	Arzfeld	3 983	1 941	201,05	1 274	667	1 021	97	1 118	115,78	32
232 000 02	Bitburg-Land	6 490	3 463	202,45	2 344	1 119	1 513	171	1 685	98,49	52
232 000 03	Irrel	3 570	1 810	200,61	1 081	728	880	90	970	107,57	29
232 000 04	Kyllburg	3 509	1 773	219,23	1 263	510	868	81	949	117,27	28
232 000 05	Neuerburg	4 060	2 016	205,97	1 306	710	1 022	98	1 120	114,41	33
232 000 06	Prüm	9 102	6 027	278,84	5 277	750	1 538	216	1 754	81,14	74
232 000 07	Speicher	4 259	1 729	215,60	1 448	282	1 265	80	1 345	167,66	34
233 000 00	**LK Vulkaneifel**	25 746	14 633	232,22	12 736	1 898	5 556	630	6 186	98,17	208
	Verbandsgemeinden										
233 000 01	Daun	9 525	5 411	229,59	4 632	780	2 057	236	2 293	97,27	77
233 000 02	Gerolstein	5 965	3 567	251,56	3 302	264	1 199	142	1 341	94,59	48
233 000 03	Hillesheim	3 619	2 000	220,71	1 782	218	810	91	900	99,34	29
233 000 04	Kelberg	3 033	1 828	247,29	1 542	286	603	74	676	91,52	25
233 000 05	Obere Kyll	3 603	1 828	207,33	1 478	349	888	88	976	110,71	29
235 000 00	**LK Trier-Saarburg**	54 487	30 706	214,98	24 499	6 207	11 890	1 428	13 319	93,25	440
	Verbandsgemeinden										
235 000 01	Hermeskeil	6 102	3 377	224,98	2 812	566	1 362	150	1 512	100,73	49
235 000 02	Kell am See	3 886	1 946	200,61	838	1 108	970	97	1 067	109,94	31
235 000 03	Konz	11 957	6 880	218,57	6 023	857	2 539	315	2 854	90,66	97
235 000 04	Ruwer	6 806	3 624	200,69	2 730	894	1 591	181	1 771	98,08	55
235 000 05	Saarburg	8 860	4 417	202,63	3 142	1 275	2 221	218	2 439	111,91	72
235 000 06	Schweich an der Römischen Weinstraße	9 464	5 546	220,51	5 017	530	1 959	252	2 210	87,88	76
235 000 07	Trier-Land	7 413	4 915	227,22	3 937	978	1 249	216	1 465	67,74	60

26 Schlüsselzuweisungen B und ihre Berechnungsgrundlagen sowie Investitionsschlüsselzuweisungen der verbandsfreien Gemeinden und Verbandsgemeinden 2010

Gem.-Schl.-Nr.	Verbandsfreie Gemeinde / Verbandsgemeinde	Einwohner am 30.06.2009	Hauptansatz	Leistungsansätze: Ansatz für ausländische Stationierungsstreitkräfte	Ansatz für zentrale Orte	Schulansatz	Flächenansatz	Summe der Leistungsansätze	Gesamtansatz
331 000 00	**LK Alzey-Worms**	125 695	45 250	42	5 617	671	156	6 486	51 736
	Verbandsfreie Gemeinden								
331 003 00	Alzey, St	17 956	6 464	3	1 984	-	-	1 987	8 451
331 055 00	Osthofen, St	8 565	3 083	-	330	-	-	330	3 413
	Verbandsgemeinden								
331 000 01	Alzey-Land	24 617	8 862	10	433	37	106	586	9 448
331 000 02	Eich	12 614	4 541	1	486	181	14	682	5 223
331 000 03	Monsheim	10 220	3 679	2	393	117	-	512	4 191
331 000 04	Westhofen	11 882	4 278	2	457	191	28	678	4 956
331 000 05	Wöllstein	11 781	4 241	14	454	145	8	621	4 862
331 000 06	Wörrstadt	28 060	10 102	10	1 080	-	-	1 090	11 192
332 000 00	**LK Bad Dürkheim**	133 847	48 185	28	6 430	389	166	7 013	55 198
	Verbandsfreie Gemeinden								
332 002 00	Bad Dürkheim, St	18 857	6 789	1	1 214	-	20	1 235	8 024
332 024 00	Grünstadt, St	13 284	4 782	2	1 777	-	-	1 779	6 561
332 025 00	Haßloch	20 452	7 363	-	1 087	-	-	1 087	8 450
	Verbandsgemeinden								
332 000 01	Deidesheim	11 860	4 270	17	457	78	-	552	4 822
332 000 02	Freinsheim	15 550	5 598	-	599	-	-	599	6 197
332 000 03	Grünstadt-Land	20 190	7 268	-	-	-	12	12	7 280
332 000 04	Hettenleidelheim	10 880	3 917	8	419	48	-	475	4 392
332 000 05	Lambrecht (Pfalz)	12 837	4 621	-	494	185	134	813	5 434
332 000 06	Wachenheim an der Weinstraße	9 937	3 577	-	383	78	-	461	4 038
333 000 00	**LK Donnersbergkreis**	77 406	27 867	256	3 831	864	540	5 491	33 358
	Verbandsgemeinden								
333 000 01	Alsenz-Obermoschel	7 038	2 534	5	271	80	138	494	3 028
333 000 02	Eisenberg (Pfalz)	13 407	4 827	3	866	71	-	940	5 767
333 000 03	Göllheim	12 089	4 352	11	465	215	42	733	5 085
333 000 04	Kirchheimbolanden	19 651	7 074	-	1 052	264	102	1 418	8 492
333 000 05	Rockenhausen	11 571	4 166	23	651	102	168	944	5 110
333 000 06	Winnweiler	13 650	4 914	214	526	132	90	962	5 876
334 000 00	**LK Germersheim**	125 657	45 236	2	6 219	913	90	7 224	52 460
	Verbandsfreie Gemeinden								
334 007 00	Germersheim, St	20 376	7 335	-	1 499	-	-	1 499	8 834
334 501 00	Wörth am Rhein, St	17 789	6 404	-	1 138	331	90	1 559	7 963
	Verbandsgemeinden								
334 000 01	Bellheim	13 547	4 877	2	522	-	-	524	5 401
334 000 02	Hagenbach	10 800	3 888	-	416	-	-	416	4 304
334 000 03	Jockgrim	16 591	5 973	-	638	111	-	749	6 722
334 000 04	Kandel	15 440	5 558	-	808	-	-	808	6 366
334 000 05	Lingenfeld	16 143	5 811	-	622	157	-	779	6 590
334 000 06	Rülzheim	14 971	5 390	-	576	314	-	890	6 280
335 000 00	**LK Kaiserslautern**	107 258	38 614	7 354	4 607	1 089	276	13 326	51 940
	Verbandsgemeinden								
335 000 01	Bruchmühlbach-Miesau	10 446	3 761	495	402	106	18	1 021	4 782
335 000 02	Enkenbach-Alsenborn	12 830	4 619	359	494	204	4	1 061	5 680
335 000 03	Hochspeyer	6 863	2 471	96	264	-	90	450	2 921
335 000 04	Kaiserslautern-Süd	10 993	3 957	378	423	114	82	997	4 954
335 000 05	Landstuhl	15 799	5 688	1 585	859	105	-	2 549	8 237
335 000 06	Otterbach	9 512	3 424	236	366	75	2	679	4 103
335 000 07	Otterberg	9 352	3 367	229	360	112	60	761	4 128
335 000 08	Ramstein-Miesenbach	17 228	6 202	2 264	891	211	16	3 382	9 584
335 000 09	Weilerbach	14 235	5 125	1 712	548	162	4	2 426	7 551

26 Schlüsselzuweisungen B und ihre Berechnungsgrundlagen sowie Investitionsschlüsselzuweisungen der verbandsfreien Gemeinden und Verbandsgemeinden 2010

Gem.-Schl.-Nr.	Verbandsfreie Gemeinde / Verbandsgemeinde	Bedarfs-mess-zahl	Finanzkraftmesszahl insgesamt		Finanzkraftmesszahl Steuer-kraft-mess-zahl	Finanzkraftmesszahl Schlüs-sel-zuwei-sung A	Schlüsselzuweisung B nach § 9 Abs. 2 Nr. 2 LFAG	Schlüsselzuweisung B nach § 9 Abs. 2 Nr. 1 LFAG	Schlüsselzuweisung B insgesamt		Investi-tions-schlüssel-zuweisung nach § 10 LFAG
		1 000 EUR		EUR je Einwohner	1 000 EUR					EUR je Einwohner	1 000 EUR
331 000 00	**LK Alzey-Worms**	48 011	29 713	236,39	29 184	528	9 149	1 257	10 406	82,79	388
	Verbandsfreie Gemeinden										
331 003 00	Alzey, St	7 843	4 807	267,71	4 807	-	1 518	180	1 697	94,53	63
331 055 00	Osthofen, St	3 167	1 861	217,28	1 861	-	653	86	739	86,26	26
	Verbandsgemeinden										
331 000 01	Alzey-Land	8 768	5 581	226,69	5 368	213	1 594	246	1 840	74,74	71
331 000 02	Eich	4 847	2 728	216,24	2 627	101	1 060	126	1 186	94,01	39
331 000 03	Monsheim	3 889	2 564	250,92	2 564	-	662	102	765	74,82	31
331 000 04	Westhofen	4 599	2 572	216,49	2 483	89	1 013	119	1 132	95,29	37
331 000 05	Wöllstein	4 512	3 125	265,22	3 047	78	694	118	811	68,88	36
331 000 06	Wörrstadt	10 386	6 475	230,76	6 428	48	1 956	281	2 236	79,69	84
332 000 00	**LK Bad Dürkheim**	51 224	32 379	241,91	31 734	645	9 422	1 338	10 761	80,40	414
	Verbandsfreie Gemeinden										
332 002 00	Bad Dürkheim, St	7 446	5 095	270,20	5 095	-	1 176	189	1 364	72,34	60
332 024 00	Grünstadt, St	6 089	3 719	279,97	3 719	-	1 185	133	1 318	99,18	49
332 025 00	Haßloch	7 842	4 237	207,15	4 237	-	1 802	205	2 007	98,13	63
	Verbandsgemeinden										
332 000 01	Deidesheim	4 475	2 905	244,93	2 905	-	785	119	904	76,18	36
332 000 02	Freinsheim	5 751	3 713	238,79	3 713	-	1 019	156	1 174	75,52	46
332 000 03	Grünstadt-Land	6 756	5 114	253,28	5 061	53	821	202	1 023	50,67	55
332 000 04	Hettenleidelheim	4 076	2 320	213,21	2 117	203	878	109	987	90,70	33
332 000 05	Lambrecht (Pfalz)	5 043	2 695	209,92	2 305	389	1 174	128	1 302	101,46	41
332 000 06	Wachenheim an der Weinstraße	3 747	2 582	259,82	2 582	-	583	99	682	68,64	30
333 000 00	**LK Donnersbergkreis**	30 956	18 558	239,75	16 910	1 648	6 199	774	6 973	90,09	250
	Verbandsgemeinden										
333 000 01	Alsenz-Obermoschel	2 810	1 412	200,61	1 016	396	699	70	769	109,32	23
333 000 02	Eisenberg (Pfalz)	5 352	3 009	224,44	2 892	117	1 171	134	1 305	97,37	43
333 000 03	Göllheim	4 719	2 644	218,75	2 381	263	1 037	121	1 158	95,80	38
333 000 04	Kirchheimbolanden	7 881	5 437	276,69	5 178	259	1 222	197	1 418	72,17	64
333 000 05	Rockenhausen	4 742	3 177	274,58	2 805	372	782	116	898	77,62	38
333 000 06	Winnweiler	5 453	2 878	210,86	2 638	240	1 287	137	1 424	104,31	44
334 000 00	**LK Germersheim**	48 683	27 213	216,57	25 885	1 328	10 735	1 257	11 991	95,43	393
	Verbandsfreie Gemeinden										
334 007 00	Germersheim, St	8 198	4 295	210,79	4 295	-	1 951	204	2 155	105,77	66
334 501 00	Wörth am Rhein, St	7 390	3 569	200,61	2 712	857	1 910	178	2 088	117,40	60
	Verbandsgemeinden										
334 000 01	Bellheim	5 012	2 761	203,84	2 624	138	1 125	135	1 261	93,07	41
334 000 02	Hagenbach	3 994	2 302	213,11	2 284	17	846	108	954	88,36	32
334 000 03	Jockgrim	6 238	3 726	224,59	3 726	-	1 256	166	1 422	85,70	50
334 000 04	Kandel	5 908	3 899	252,52	3 854	45	1 004	154	1 159	75,05	48
334 000 05	Lingenfeld	6 116	3 398	210,46	3 152	246	1 359	161	1 520	94,18	49
334 000 06	Rülzheim	5 828	3 264	218,04	3 239	26	1 282	150	1 432	95,62	47
335 000 00	**LK Kaiserslautern**	48 200	24 768	230,92	22 693	2 075	11 716	1 073	12 789	119,23	390
	Verbandsgemeinden										
335 000 01	Bruchmühlbach-Miesau	4 438	2 096	200,61	1 592	504	1 171	104	1 276	122,11	36
335 000 02	Enkenbach-Alsenborn	5 271	3 455	269,29	3 428	27	908	128	1 036	80,77	43
335 000 03	Hochspeyer	2 711	1 415	206,22	1 262	153	648	69	716	104,38	22
335 000 04	Kaiserslautern-Süd	4 597	2 300	209,27	2 145	155	1 148	110	1 258	114,47	37
335 000 05	Landstuhl	7 644	3 703	234,39	3 506	197	1 970	158	2 128	134,71	62
335 000 06	Otterbach	3 808	1 916	201,40	1 700	216	946	95	1 041	109,45	31
335 000 07	Otterberg	3 831	1 913	204,57	1 755	158	959	94	1 052	112,52	31
335 000 08	Ramstein-Miesenbach	8 894	4 139	240,27	3 643	497	2 377	172	2 550	147,99	72
335 000 09	Weilerbach	7 007	3 830	269,08	3 662	168	1 589	142	1 731	121,59	57

26 Schlüsselzuweisungen B und ihre Berechnungsgrundlagen sowie Investitionsschlüsselzuweisungen der verbandsfreien Gemeinden und Verbandsgemeinden 2010

Gem.-Schl.-Nr.	Verbandsfreie Gemeinde / Verbandsgemeinde	Einwohner am 30.06.2009	Hauptansatz	Leistungsansätze: Ansatz für ausländische Stationierungsstreitkräfte	Ansatz für zentrale Orte	Schulansatz	Flächenansatz	Summe der Leistungsansätze	Gesamtansatz
336 000 00	**LK Kusel**	74 576	26 848	1 255	3 691	719	466	6 131	32 979
	Verbandsgemeinden								
336 000 01	Altenglan	10 357	3 729	215	399	216	60	890	4 619
336 000 02	Glan-Münchweiler	9 783	3 522	362	377	125	60	924	4 446
336 000 03	Kusel	13 658	4 917	197	1 104	-	64	1 365	6 282
336 000 04	Lauterecken	11 206	4 034	9	673	-	160	842	4 876
336 000 05	Schönenberg-Kübelberg	12 738	4 586	225	490	-	-	715	5 301
336 000 06	Waldmohr	8 137	2 929	111	313	150	-	574	3 503
336 000 07	Wolfstein	8 697	3 131	136	335	228	122	821	3 952
337 000 00	**LK Südliche Weinstraße**	109 400	39 385	-	4 640	65	280	4 985	44 370
	Verbandsgemeinden								
337 000 01	Annweiler am Trifels	16 997	6 119	-	802	-	94	896	7 015
337 000 02	Bad Bergzabern	23 974	8 631	-	1 187	-	94	1 281	9 912
337 000 03	Edenkoben	19 732	7 104	-	876	-	46	922	8 026
337 000 04	Herxheim	14 786	5 323	-	789	-	-	789	6 112
337 000 05	Landau-Land	13 919	5 011	-	216	-	44	260	5 271
337 000 06	Maikammer	7 966	2 868	-	307	65	2	374	3 242
337 000 07	Offenbach an der Queich	12 026	4 329	-	463	-	-	463	4 792
338 000 00	**LK Rhein-Pfalz-Kreis**	149 324	53 757	3	6 054	931	-	6 988	60 745
	Verbandsfreie Gemeinden								
338 001 00	Altrip	7 763	2 795	-	299	-	-	299	3 094
338 004 00	Bobenheim-Roxheim	10 092	3 633	-	389	233	-	622	4 255
338 005 00	Böhl-Iggelheim	10 514	3 785	-	405	234	-	639	4 424
338 016 00	Lambsheim	6 347	2 285	-	244	158	-	402	2 687
338 017 00	Limburgerhof	10 891	3 921	-	419	-	-	419	4 340
338 019 00	Mutterstadt	12 636	4 549	-	486	-	-	486	5 035
338 020 00	Neuhofen	7 042	2 535	-	271	-	-	271	2 806
338 023 00	Römerberg	9 321	3 356	-	359	120	-	479	3 835
338 025 00	Schifferstadt, St	19 592	7 053	-	1 060	-	-	1 060	8 113
	Verbandsgemeinden								
338 000 01	Dannstadt-Schauernheim	12 912	4 648	-	497	-	-	497	5 145
338 000 02	Dudenhofen	11 299	4 068	3	435	186	-	624	4 692
338 000 03	Heßheim	9 529	3 430	-	367	-	-	367	3 797
338 000 04	Maxdorf	12 776	4 599	-	492	-	-	492	5 091
338 000 05	Waldsee	8 610	3 100	-	331	-	-	331	3 431
339 000 00	**LK Mainz-Bingen**	202 013	72 725	51	9 179	783	106	10 119	82 844
	Verbandsfreie Gemeinden								
339 005 00	Bingen am Rhein, St	24 470	8 809	2	1 895	155	-	2 052	10 861
339 009 00	Budenheim	8 329	2 998	4	321	75	-	400	3 398
339 030 00	Ingelheim am Rhein, St	24 658	8 877	-	1 398	-	-	1 398	10 275
	Verbandsgemeinden								
339 000 01	Rhein-Nahe	15 215	5 477	-	223	-	80	303	5 780
339 000 02	Bodenheim	18 532	6 672	10	714	98	-	822	7 494
339 000 03	Gau-Algesheim	16 152	5 815	8	622	136	-	766	6 581
339 000 04	Guntersblum	9 458	3 405	1	364	-	26	391	3 796
339 000 05	Heidesheim am Rhein	9 739	3 506	2	375	-	-	377	3 883
339 000 06	Nieder-Olm	30 969	11 149	11	1 329	135	-	1 475	12 624
339 000 07	Nierstein-Oppenheim	30 528	10 990	13	1 400	81	-	1 494	12 484
339 000 08	Sprendlingen-Gensingen	13 963	5 027	-	538	103	-	641	5 668
340 000 00	**LK Südwestpfalz**	100 281	36 101	705	4 125	223	928	5 981	42 082
	Verbandsgemeinden								
340 000 01	Dahner Felsenland	15 053	5 419	-	844	-	284	1 128	6 547
340 000 02	Hauenstein	8 964	3 227	-	345	-	132	477	3 704
340 000 03	Pirmasens-Land	12 929	4 654	23	498	-	160	681	5 335
340 000 04	Rodalben	14 971	5 390	43	576	133	100	852	6 242
340 000 05	Thaleischweiler-Fröschen	11 045	3 976	27	425	-	20	472	4 448
340 000 06	Waldfischbach-Burgalben	12 771	4 598	231	492	-	64	787	5 385
340 000 07	Wallhalben	7 537	2 713	239	290	90	84	703	3 416
340 000 08	Zweibrücken-Land	17 011	6 124	142	655	-	84	881	7 005
	Insgesamt	3 020 569	1 087 417	15 683	141 797	20 342	13 960	192 210	1 279 627

26 Schlüsselzuweisungen B und ihre Berechnungsgrundlagen sowie Investitionsschlüsselzuweisungen der verbandsfreien Gemeinden und Verbandsgemeinden 2010

Gem.-Schl.-Nr.	Verbandsfreie Gemeinde / Verbandsgemeinde	Bedarfs-mess-zahl	Finanzkraftmesszahl insgesamt		Finanzkraftmesszahl Steuer-kraft-mess-zahl	Finanzkraftmesszahl Schlüs-sel-zuwei-sung A	Schlüsselzuweisung B nach § 9 Abs. 2 Nr. 2 LFAG	Schlüsselzuweisung B nach § 9 Abs. 2 Nr. 1 LFAG	Schlüsselzuweisung B insgesamt		Investi-tions-schlüssel-zuweisung nach § 10 LFAG
		1 000 EUR		EUR je Einwohner	1 000 EUR					EUR je Einwohner	1 000 EUR
336 000 00	**LK Kusel**	30 605	15 738	211,03	12 558	3 180	7 433	746	8 179	109,68	247
	Verbandsgemeinden										
336 000 01	Altenglan	4 286	2 078	200,61	1 491	587	1 104	104	1 208	116,63	35
336 000 02	Glan-Münchweiler	4 126	2 082	212,77	1 562	520	1 022	98	1 120	114,48	33
336 000 03	Kusel	5 830	3 144	230,22	2 701	443	1 343	137	1 479	108,30	47
336 000 04	Lauterecken	4 525	2 345	209,25	1 771	574	1 090	112	1 202	107,27	37
336 000 05	Schönenberg-Kübelberg	4 919	2 555	200,61	2 002	553	1 182	127	1 309	102,79	40
336 000 06	Waldmohr	3 251	1 763	216,69	1 624	139	744	81	825	101,41	26
336 000 07	Wolfstein	3 667	1 771	203,58	1 407	364	948	87	1 035	119,05	30
337 000 00	**LK Südliche Weinstraße**	41 175	25 940	237,11	24 777	1 163	7 618	1 094	8 712	79,63	333
	Verbandsgemeinden										
337 000 01	Annweiler am Trifels	6 510	3 585	210,91	3 156	429	1 463	170	1 632	96,05	53
337 000 02	Bad Bergzabern	9 198	4 897	204,27	4 510	387	2 151	240	2 390	99,71	74
337 000 03	Edenkoben	7 448	4 725	239,46	4 576	149	1 362	197	1 559	79,00	60
337 000 04	Herxheim	5 672	4 117	278,41	4 079	37	778	148	926	62,59	46
337 000 05	Landau-Land	4 891	3 094	222,28	2 984	110	899	139	1 038	74,57	40
337 000 06	Maikammer	3 009	1 948	244,56	1 948	-	530	80	610	76,56	24
337 000 07	Offenbach an der Queich	4 447	3 574	297,21	3 523	51	436	120	557	46,28	36
338 000 00	**LK Rhein-Pfalz-Kreis**	56 371	37 229	249,31	37 064	165	9 571	1 493	11 065	74,10	456
	Verbandsfreie Gemeinden										
338 001 00	Altrip	2 871	1 829	235,63	1 829	-	521	78	599	77,12	23
338 004 00	Bobenheim-Roxheim	3 949	2 219	219,87	2 219	-	865	101	966	95,70	32
338 005 00	Böhl-Iggelheim	4 105	2 281	216,93	2 281	-	912	105	1 017	96,78	33
338 016 00	Lambsheim	2 494	1 447	228,01	1 447	-	523	63	587	92,43	20
338 017 00	Limburgerhof	4 028	3 390	311,24	3 390	-	319	109	428	39,28	33
338 019 00	Mutterstadt	4 672	3 121	246,98	3 121	-	776	126	902	71,40	38
338 020 00	Neuhofen	2 604	1 957	277,94	1 957	-	323	70	394	55,92	21
338 023 00	Römerberg	3 559	2 130	228,53	2 130	-	714	93	808	86,64	29
338 025 00	Schifferstadt, St	7 529	4 912	250,73	4 912	-	1 308	196	1 504	76,78	61
	Verbandsgemeinden										
338 000 01	Dannstadt-Schauernheim	4 775	3 474	269,03	3 474	-	650	129	780	60,38	39
338 000 02	Dudenhofen	4 354	3 252	287,78	3 232	20	551	113	664	58,79	35
338 000 03	Heßheim	3 524	1 957	205,35	1 812	145	783	95	879	92,22	28
338 000 04	Maxdorf	4 724	3 380	264,57	3 380	-	672	128	800	62,61	38
338 000 05	Waldsee	3 184	1 880	218,36	1 880	-	652	86	738	85,72	26
339 000 00	**LK Mainz-Bingen**	76 879	104 683	518,20	104 263	420	9 843	2 020	11 863	58,73	463
	Verbandsfreie Gemeinden										
339 005 00	Bingen am Rhein, St	10 079	12 135	495,92	12 135	-	-	245	245	10,00	-
339 009 00	Budenheim	3 153	2 819	338,50	2 819	-	167	83	250	30,05	25
339 030 00	Ingelheim am Rhein, St	9 535	54 969	2 229,26	54 969	-	-	247	247	10,00	-
	Verbandsgemeinden										
339 000 01	Rhein-Nahe	5 364	3 155	207,39	2 922	234	1 104	152	1 256	82,58	43
339 000 02	Bodenheim	6 954	5 208	281,04	5 208	-	873	185	1 058	57,11	56
339 000 03	Gau-Algesheim	6 107	3 814	236,11	3 813	1	1 147	162	1 308	81,00	49
339 000 04	Guntersblum	3 523	1 935	204,61	1 839	96	794	95	888	93,92	28
339 000 05	Heidesheim am Rhein	3 603	2 230	228,98	2 230	-	687	97	784	80,51	29
339 000 06	Nieder-Olm	11 715	8 446	272,72	8 446	-	1 635	310	1 944	62,78	95
339 000 07	Nierstein-Oppenheim	11 585	6 840	224,04	6 798	41	2 373	305	2 678	87,72	94
339 000 08	Sprendlingen-Gensingen	5 260	3 131	224,26	3 083	48	1 064	140	1 204	86,22	43
340 000 00	**LK Südwestpfalz**	39 052	22 402	223,39	19 510	2 892	8 325	1 003	9 328	93,02	316
	Verbandsgemeinden										
340 000 01	Dahner Felsenland	6 076	3 582	237,94	3 117	464	1 247	151	1 397	92,84	49
340 000 02	Hauenstein	3 437	2 178	242,95	1 896	282	630	90	719	80,25	28
340 000 03	Pirmasens-Land	4 951	2 601	201,16	2 123	478	1 175	129	1 304	100,88	40
340 000 04	Rodalben	5 793	3 238	216,30	2 931	307	1 277	150	1 427	95,31	47
340 000 05	Thaleischweiler-Fröschen	4 128	2 384	215,88	2 116	268	872	110	982	88,92	33
340 000 06	Waldfischbach-Burgalben	4 997	2 974	232,85	2 847	127	1 012	128	1 139	89,22	40
340 000 07	Wallhalben	3 170	1 512	200,61	1 079	433	829	75	904	119,99	26
340 000 08	Zweibrücken-Land	6 501	3 933	231,22	3 401	532	1 284	170	1 454	85,46	53
	I n s g e s a m t	1 187 494	790 893	261,84	739 148	51 745	223 264	30 206	253 470	83,91	9 336

27 Schlüsselzuweisungen und Steuerkraftmesszahlen der kreisangehörigen Gemeinden 2010

Gem.-Schl.-Nr.	Verbandsfreie Gemeinde / Ortsgemeinde	Einwohner am 30.06.2009	Schlüsselzuweisung A		Schlüsselzuweisung B [1]		Gesamtbetrag [2]	
			1 000 EUR	EUR je Einwohner	1 000 EUR	EUR je Einwohner	1 000 EUR	EUR je Einwohner
131 000 00	**LK Ahrweiler**							
131 007 00	Bad Neuenahr-Ahrweiler, St.	27 450	-	-	2 367,2	86,24	2 453,4	89,38
131 070 00	Remagen, St.	16 281	-	-	1 621,0	99,56	1 675,0	102,88
131 077 00	Sinzig, St.	17 456	520,9	29,84	1 875,3	107,43	2 452,0	140,47
131 090 00	Grafschaft	10 998	-	-	745,5	67,79	778,5	70,78
131 000 01	VG Adenau	13 685	1 212,1	88,57	187,4	13,69	1 399,5	102,27
131 001 01	Adenau, St.	2 936	-	-	187,4	63,83	187,4	63,83
131 004 01	Antweiler	568	18,9	33,23	-	-	18,9	33,23
131 005 01	Aremberg	223	15,6	69,79	-	-	15,6	69,79
131 008 01	Barweiler	418	34,7	83,07	-	-	34,7	83,07
131 009 01	Bauler	69	24,6	356,28	-	-	24,6	356,28
131 015 01	Dankerath	85	24,4	287,49	-	-	24,4	287,49
131 018 01	Dorsel	196	46,7	238,43	-	-	46,7	238,43
131 021 01	Eichenbach	71	8,3	117,25	-	-	8,3	117,25
131 022 01	Fuchshofen	97	0,7	7,37	-	-	0,7	7,37
131 026 01	Harscheid	136	11,7	85,90	-	-	11,7	85,90
131 028 01	Herschbroich	280	49,4	176,47	-	-	49,4	176,47
131 030 01	Hoffeld	308	59,1	191,91	-	-	59,1	191,91
131 032 01	Honerath	164	30,1	183,52	-	-	30,1	183,52
131 033 01	Hümmel	522	87,4	167,42	-	-	87,4	167,42
131 034 01	Insul	464	86,8	187,03	-	-	86,8	187,03
131 037 01	Kaltenborn	397	58,8	148,15	-	-	58,8	148,15
131 042 01	Kottenborn	172	36,3	210,87	-	-	36,3	210,87
131 044 01	Leimbach	517	-	-	-	-	-	-
131 050 01	Meuspath	151	-	-	-	-	-	-
131 051 01	Müllenbach	478	-	-	-	-	-	-
131 052 01	Müsch	213	27,2	127,78	-	-	27,2	127,78
131 058 01	Nürburg	190	-	-	-	-	-	-
131 062 01	Ohlenhard	149	16,6	111,15	-	-	16,6	111,15
131 065 01	Pomster	169	36,8	217,80	-	-	36,8	217,80
131 066 01	Quiddelbach	283	32,6	115,07	-	-	32,6	115,07
131 069 01	Reifferscheid	562	58,5	104,11	-	-	58,5	104,11
131 072 01	Rodder	249	50,3	202,16	-	-	50,3	202,16
131 074 01	Schuld	736	28,8	39,11	-	-	28,8	39,11
131 075 01	Senscheid	95	21,9	230,54	-	-	21,9	230,54
131 076 01	Sierscheid	90	-	-	-	-	-	-
131 079 01	Trierscheid	67	13,6	202,60	-	-	13,6	202,60
131 082 01	Wershofen	902	38,6	42,77	-	-	38,6	42,77
131 083 01	Wiesemscheid	267	20,3	76,12	-	-	20,3	76,12
131 084 01	Wimbach	456	88,8	194,84	-	-	88,8	194,84
131 085 01	Winnerath	204	52,8	258,65	-	-	52,8	258,65
131 086 01	Wirft	153	36,9	241,14	-	-	36,9	241,14
131 501 01	Dümpelfeld	648	95,0	146,54	-	-	95,0	146,54
131 000 02	VG Altenahr	11 306	788,1	69,71	141,3	12,50	929,4	82,20
131 002 02	Ahrbrück	1 222	67,3	55,04	-	-	67,3	55,04
131 003 02	Altenahr	1 827	80,5	44,04	141,3	77,33	221,7	121,37
131 011 02	Berg	1 376	86,3	62,71	-	-	86,3	62,71
131 017 02	Dernau	1 832	139,7	76,26	-	-	139,7	76,26
131 027 02	Heckenbach	245	-	-	-	-	-	-
131 029 02	Hönningen	1 095	33,5	30,59	-	-	33,5	30,59
131 036 02	Kalenborn	624	-	-	-	-	-	-
131 039 02	Kesseling	604	89,3	147,91	-	-	89,3	147,91
131 040 02	Kirchsahr	374	8,2	21,83	-	-	8,2	21,83
131 047 02	Lind	576	79,7	138,30	-	-	79,7	138,30
131 049 02	Mayschoß	966	145,7	150,83	-	-	145,7	150,83
131 068 02	Rech	565	58,0	102,74	-	-	58,0	102,74

27 Schlüsselzuweisungen und Steuerkraftmesszahlen der kreisangehörigen Gemeinden 2010

Gem.-Schl.-Nr.	Verbandsfreie Gemeinde / Ortsgemeinde	Steuerkraftzahlen						Steuerkraftmesszahl		
		Grundsteuer A	Grundsteuer B	Gewerbesteuer	Gemeindeanteil an der Einkommensteuer	Gemeindeanteil an der Umsatzsteuer	Ausgleichsleistung nach § 21 LFAG	insgesamt		Relation zum Landesdurchschnitt
		1 000 EUR							EUR je Einwohner	%
131 000 00	**LK Ahrweiler**									
131 007 00	Bad Neuenahr-Ahrweiler, St.	26,1	3 376,8	4 818,0	8 077,2	891,9	810,0	18 000,0	655,74	-
131 070 00	Remagen, St.	19,6	1 564,3	2 796,6	5 213,2	345,0	522,8	10 461,5	642,56	-
131 077 00	Sinzig, St.	22,1	1 610,0	1 435,8	5 318,7	286,5	533,4	9 206,5	527,41	-
131 090 00	Grafschaft	82,5	859,0	2 119,2	4 170,4	136,6	418,0	7 785,6	707,91	-
131 000 01	VG Adenau	82,5	1 468,6	1 540,4	3 447,5	333,3	345,6	7 218,0	527,44	72,2
131 001 01	Adenau, St.	2,9	372,8	651,4	730,6	95,1	73,3	1 926,1	656,03	-
131 004 01	Antweiler	1,4	59,1	59,7	146,3	16,5	14,7	297,6	524,02	-
131 005 01	Aremberg	3,2	25,6	0,9	71,2	0,7	7,1	108,7	487,46	-
131 008 01	Barweiler	4,0	40,2	48,4	92,8	3,4	9,3	198,2	474,18	-
131 009 01	Bauler	1,3	3,5	1,2	7,1	0,0	0,7	13,9	200,97	-
131 015 01	Dankerath	0,7	5,3	1,1	14,0	0,5	1,4	22,9	269,75	-
131 018 01	Dorsel	3,1	12,9	1,7	39,9	0,9	4,0	62,5	318,82	-
131 021 01	Eichenbach	1,1	7,4	1,0	19,5	0,2	2,0	31,2	439,99	-
131 022 01	Fuchshofen	0,8	8,8	5,1	33,8	1,5	3,4	53,3	549,87	-
131 026 01	Harscheid	1,2	8,9	12,4	37,5	0,3	3,8	64,1	471,34	-
131 028 01	Herschbroich	1,3	23,4	- 8,3	80,2	2,0	8,0	106,6	380,78	-
131 030 01	Hoffeld	2,4	19,2	1,1	81,2	0,5	8,1	112,5	365,34	-
131 032 01	Honerath	1,5	10,6	1,3	42,3	1,4	4,2	61,3	373,73	-
131 033 01	Hümmel	8,9	30,5	7,6	141,2	1,1	14,2	203,5	389,83	-
131 034 01	Insul	1,5	33,1	13,4	108,2	4,8	10,8	171,8	370,22	-
131 037 01	Kaltenborn	4,3	35,7	7,1	103,8	1,1	10,4	162,4	409,10	-
131 042 01	Kottenborn	2,1	11,7	1,5	39,9	0,4	4,0	59,6	346,38	-
131 044 01	Leimbach	1,8	44,7	3,2	120,6	114,3	12,1	296,6	573,79	-
131 050 01	Meuspath	2,1	60,7	110,7	34,1	2,2	3,4	213,3	1 412,65	-
131 051 01	Müllenbach	2,5	52,4	73,0	120,2	16,0	12,0	276,1	577,63	-
131 052 01	Müsch	1,4	18,1	12,4	50,2	4,4	5,0	91,5	429,47	-
131 058 01	Nürburg	1,1	189,6	183,8	57,6	29,4	5,8	467,3	2 459,48	-
131 062 01	Ohlenhard	2,8	12,2	3,2	43,6	0,3	4,4	66,5	446,10	-
131 065 01	Pomster	2,4	10,4	4,5	36,2	0,4	3,6	57,4	339,44	-
131 066 01	Quiddelbach	1,0	21,7	20,5	72,6	2,0	7,3	125,1	442,18	-
131 069 01	Reifferscheid	3,9	37,0	50,7	144,3	4,3	14,5	254,7	453,14	-
131 072 01	Rodder	2,2	15,4	2,1	62,3	0,2	6,2	88,4	355,09	-
131 074 01	Schuld	1,5	64,6	84,0	200,4	10,8	20,1	381,3	518,14	-
131 075 01	Senscheid	1,6	6,4	0,7	20,1	0,2	2,0	31,0	326,71	-
131 076 01	Sierscheid	0,7	5,6	0,2	44,5	0,0	4,5	55,4	615,58	-
131 079 01	Trierscheid	1,9	3,2	0,2	16,7	0,1	1,7	23,8	354,64	-
131 082 01	Wershofen	5,5	90,5	100,8	236,8	6,7	23,7	464,1	514,48	-
131 083 01	Wiesemscheid	1,3	29,9	39,9	49,2	3,2	4,9	128,5	481,13	-
131 084 01	Wimbach	2,4	29,2	11,1	110,9	0,6	11,1	165,3	362,41	-
131 085 01	Winnerath	1,7	15,3	- 0,5	40,1	0,3	4,0	60,9	298,60	-
131 086 01	Wirft	1,7	7,4	0,3	35,3	0,1	3,5	48,4	316,10	-
131 501 01	Dümpelfeld	1,4	45,6	33,3	162,3	7,3	16,3	266,1	410,71	-
131 000 02	VG Altenahr	49,9	1 000,5	775,3	3 275,7	123,2	328,5	5 553,1	491,16	67,2
131 002 02	Ahrbrück	1,3	120,8	104,1	326,7	28,0	32,7	613,7	502,21	-
131 003 02	Altenahr	2,2	195,0	213,1	451,0	31,2	45,2	937,6	513,21	-
131 011 02	Berg	7,0	94,4	71,3	457,4	4,5	45,8	680,5	494,54	-
131 017 02	Dernau	7,8	150,4	94,3	558,7	14,0	56,1	881,2	480,99	-
131 027 02	Heckenbach	8,2	25,7	55,5	51,4	4,3	5,1	150,2	613,25	-
131 029 02	Hönningen	0,6	92,9	115,9	317,4	18,0	31,8	576,7	526,66	-
131 036 02	Kalenborn	2,0	52,2	13,9	277,5	1,5	27,8	375,0	600,89	-
131 039 02	Kesseling	4,3	45,3	6,3	172,0	2,2	17,3	247,2	409,34	-
131 040 02	Kirchsahr	1,3	33,6	41,9	110,2	2,1	11,1	200,2	535,42	-
131 047 02	Lind	2,6	45,0	30,3	144,8	4,0	14,5	241,3	418,95	-
131 049 02	Mayschoß	7,6	93,8	16,4	241,0	9,6	24,2	392,6	406,42	-
131 068 02	Rech	5,0	51,4	12,3	167,5	3,8	16,8	256,8	454,51	-

27 Schlüsselzuweisungen und Steuerkraftmesszahlen der kreisangehörigen Gemeinden 2010

Gem.-Schl.-Nr.	Verbandsfreie Gemeinde / Ortsgemeinde	Einwohner am 30.06.2009	Schlüsselzuweisung A		Schlüsselzuweisung B [1]		Gesamtbetrag [2]	
			1 000 EUR	EUR je Einwohner	1 000 EUR	EUR je Einwohner	1 000 EUR	EUR je Einwohner
	noch: LK Ahrweiler							
131 000 03	VG Bad Breisig	12 933	525,2	40,61	161,8	12,51	686,9	53,12
131 006 03	Bad Breisig, St.	8 827	240,0	27,19	161,8	18,32	401,8	45,51
131 014 03	Brohl-Lützing	2 526	-	-	-	-	-	-
131 025 03	Gönnersdorf	644	132,0	204,91	-	-	132,0	204,91
131 081 03	Waldorf	936	153,2	163,70	-	-	153,2	163,70
131 000 04	VG Brohltal	18 447	1 053,0	57,08	230,6	12,50	1 283,6	69,58
131 016 04	Dedenbach	436	71,1	163,03	-	-	71,1	163,03
131 041 04	Königsfeld	661	84,0	127,10	-	-	84,0	127,10
131 054 04	Niederdürenbach	1 000	161,9	161,92	-	-	161,9	161,92
131 055 04	Niederzissen	2 727	-	-	105,6	38,71	105,6	38,71
131 059 04	Oberdürenbach	631	106,0	167,93	-	-	106,0	167,93
131 060 04	Oberzissen	1 092	141,6	129,66	-	-	141,6	129,66
131 073 04	Schalkenbach	836	64,7	77,39	-	-	64,7	77,39
131 201 04	Brenk	186	37,3	200,62	-	-	37,3	200,62
131 202 04	Burgbrohl	3 232	-	-	125,0	38,69	125,0	38,69
131 204 04	Galenberg	215	39,9	185,61	-	-	39,9	185,61
131 205 04	Glees	593	-	-	-	-	-	-
131 206 04	Hohenleimbach	355	75,3	212,14	-	-	75,3	212,14
131 208 04	Spessart	766	52,8	68,99	-	-	52,8	68,99
131 209 04	Wassenach	1 116	14,1	12,59	-	-	14,1	12,59
131 210 04	Wehr	1 164	89,1	76,58	-	-	89,1	76,58
131 211 04	Weibern	1 542	115,1	74,67	-	-	115,1	74,67
131 502 04	Kempenich	1 895	-	-	-	-	-	-
131 000 00	**LK Ahrweiler**	128 556	4 099,3	31,89	7 330,2	57,02	11 658,4	90,69
132 000 00	**LK Altenkirchen (Ww.)**							
132 050 00	Herdorf, St.	6 974	203,2	29,14	731,6	104,90	956,8	137,20
132 000 01	VG Altenkirchen (Ww.)	23 263	2 226,3	95,70	417,0	17,93	2 643,3	113,63
132 001 01	Almersbach	448	24,9	55,48	-	-	24,9	55,48
132 004 01	Bachenberg	104	24,7	237,79	-	-	24,7	237,79
132 009 01	Birnbach	585	72,0	123,11	-	-	72,0	123,11
132 017 01	Busenhausen	353	64,8	183,68	-	-	64,8	183,68
132 022 01	Eichelhardt	480	-	-	-	-	-	-
132 027 01	Ersfeld	78	9,2	117,56	-	-	9,2	117,56
132 031 01	Fiersbach	260	-	-	-	-	-	-
132 033 01	Fluterschen	711	-	-	-	-	-	-
132 035 01	Forstmehren	147	28,9	196,47	-	-	28,9	196,47
132 040 01	Gieleroth	681	152,5	223,97	-	-	152,5	223,97
132 046 01	Hasselbach	329	53,9	163,80	-	-	53,9	163,80
132 047 01	Helmenzen	878	150,9	171,89	-	-	150,9	171,89
132 048 01	Helmeroth	204	17,7	86,93	-	-	17,7	86,93
132 049 01	Hemmelzen	230	67,3	292,82	-	-	67,3	292,82
132 051 01	Heupelzen	267	91,1	341,16	-	-	91,1	341,16
132 052 01	Hilgenroth	309	68,9	222,96	-	-	68,9	222,96
132 053 01	Hirz-Maulsbach	345	67,3	195,11	-	-	67,3	195,11
132 056 01	Idelberg	55	10,2	185,13	-	-	10,2	185,13
132 057 01	Ingelbach	549	-	-	-	-	-	-
132 058 01	Isert	143	30,5	213,57	-	-	30,5	213,57
132 061 01	Kettenhausen	245	12,5	50,92	-	-	12,5	50,92
132 062 01	Kircheib	559	58,2	104,07	-	-	58,2	104,07
132 064 01	Kraam	170	38,8	228,31	-	-	38,8	228,31
132 067 01	Mammelzen	1 040	113,3	108,98	-	-	113,3	108,98

27 Schlüsselzuweisungen und Steuerkraftmesszahlen der kreisangehörigen Gemeinden 2010

Gem.-Schl.-Nr.	Verbandsfreie Gemeinde / Ortsgemeinde	Steuerkraftzahlen						Steuerkraftmesszahl		
		Grundsteuer A	Grundsteuer B	Gewerbesteuer	Gemeindeanteil an der Einkommensteuer	Gemeindeanteil an der Umsatzsteuer	Ausgleichsleistung nach § 21 LFAG	insgesamt		Relation zum Landesdurchschnitt
		1 000 EUR							EUR je Einwohner	%
	noch: LK Ahrweiler									
131 000 03	VG Bad Breisig	15,6	1 373,7	1 312,9	3 720,1	223,3	373,0	7 018,6	542,69	74,2
131 006 03	Bad Breisig, St.	8,6	1 058,9	593,5	2 615,0	140,7	262,2	4 678,9	530,06	-
131 014 03	Brohl-Lützing	3,3	224,1	701,4	676,7	71,1	67,9	1 744,4	690,59	-
131 025 03	Gönnersdorf	1,7	37,7	5,1	161,4	4,8	16,2	226,9	352,34	-
131 081 03	Waldorf	2,1	53,0	12,8	267,0	6,7	26,7	368,4	393,55	-
131 000 04	VG Brohltal	70,7	1 554,4	4 171,2	5 269,9	377,8	528,1	11 972,1	649,00	88,8
131 016 04	Dedenbach	2,1	26,0	1,9	128,5	0,5	12,9	171,9	394,22	-
131 041 04	Königsfeld	3,3	50,2	29,2	180,3	3,3	18,1	284,3	430,15	-
131 054 04	Niederdürenbach	2,4	64,2	32,5	266,9	2,7	26,7	395,3	395,33	-
131 055 04	Niederzissen	6,3	318,2	1 051,3	820,5	80,9	82,2	2 359,5	865,22	-
131 059 04	Oberdürenbach	2,6	40,0	14,4	169,2	2,5	16,9	245,7	389,32	-
131 060 04	Oberzissen	2,2	80,4	27,8	316,0	8,9	31,6	466,9	427,59	-
131 073 04	Schalkenbach	2,4	62,8	55,5	251,3	4,0	25,2	401,2	479,86	-
131 201 04	Brenk	1,8	11,0	- 1,3	49,0	1,0	4,9	66,3	356,63	-
131 202 04	Burgbrohl	8,1	286,5	2 130,5	944,8	104,7	94,7	3 569,3	1 104,36	-
131 204 04	Galenberg	1,3	11,8	0,5	60,2	0,0	6,0	79,9	371,64	-
131 205 04	Glees	6,2	58,6	63,2	176,9	23,1	17,7	345,8	583,07	-
131 206 04	Hohenleimbach	4,4	24,7	0,8	82,0	2,3	8,2	122,5	345,11	-
131 208 04	Spessart	4,2	57,9	112,6	178,0	3,4	17,8	374,0	488,26	-
131 209 04	Wassenach	4,6	84,8	88,8	374,4	17,7	37,5	607,8	544,66	-
131 210 04	Wehr	7,7	75,6	74,0	354,6	12,1	35,6	559,5	480,67	-
131 211 04	Weibern	3,9	122,3	129,0	408,0	40,0	40,9	744,1	482,58	-
131 502 04	Kempenich	7,1	179,3	360,3	509,5	70,7	51,1	1 178,0	621,65	-
131 000 00	**LK Ahrweiler**	369,1	12 807,3	18 969,5	38 492,7	2 717,6	3 859,2	77 215,4	600,64	82,2
132 000 00	**LK Altenkirchen (Ww.)**									
132 050 00	Herdorf, St.	5,1	551,5	997,1	1 778,1	173,0	178,3	3 683,1	528,11	-
132 000 01	VG Altenkirchen (Ww.)	104,6	2 187,0	5 031,8	5 543,0	716,8	555,9	14 139,1	607,79	83,2
132 001 01	Almersbach	0,1	37,1	9,6	116,8	49,5	11,7	224,8	501,77	-
132 004 01	Bachenberg	1,3	5,7	1,2	22,8	0,0	2,3	33,2	319,46	-
132 009 01	Birnbach	3,0	44,0	24,3	162,9	3,5	16,3	254,0	434,14	-
132 017 01	Busenhausen	4,7	20,9	1,6	94,8	0,4	9,5	131,9	373,57	-
132 022 01	Eichelhardt	2,9	54,5	264,0	141,3	16,0	14,2	492,9	1 026,94	-
132 027 01	Ersfeld	1,0	4,6	4,0	22,1	0,4	2,2	34,3	439,68	-
132 031 01	Fiersbach	1,8	16,4	22,2	95,9	1,0	9,6	147,1	565,58	-
132 033 01	Fluterschen	2,1	49,2	127,2	193,2	10,3	19,3	401,3	564,38	-
132 035 01	Forstmehren	0,8	12,1	4,9	31,6	0,5	3,2	53,0	360,78	-
132 040 01	Gieleroth	3,6	47,0	12,2	148,6	0,7	14,9	227,0	333,28	-
132 046 01	Hasselbach	4,5	22,2	17,5	76,1	1,4	7,6	129,4	393,45	-
132 047 01	Helmenzen	5,7	62,9	40,3	206,3	2,5	20,7	338,4	385,36	-
132 048 01	Helmeroth	1,5	15,0	20,8	52,4	0,9	5,3	95,9	470,32	-
132 049 01	Hemmelzen	2,5	15,0	0,9	37,8	0,8	3,8	60,8	264,43	-
132 051 01	Heupelzen	1,5	18,0	1,2	32,8	0,9	3,3	57,7	216,09	-
132 052 01	Hilgenroth	1,4	22,3	1,6	70,5	0,5	7,1	103,3	334,29	-
132 053 01	Hirz-Maulsbach	3,5	19,5	6,2	86,6	0,4	8,7	124,9	362,14	-
132 056 01	Idelberg	0,8	4,7	0,1	13,3	0,2	1,3	20,5	372,11	-
132 057 01	Ingelbach	3,8	49,0	720,1	154,1	6,0	15,4	948,5	1 727,64	-
132 058 01	Isert	1,3	6,7	9,6	27,7	1,1	2,8	49,1	343,67	-
132 061 01	Kettenhausen	1,5	16,0	41,1	58,7	0,8	5,9	124,1	506,33	-
132 062 01	Kircheib	4,1	47,4	38,4	142,0	7,2	14,3	253,3	453,18	-
132 064 01	Kraam	3,2	7,4	2,5	38,9	0,0	3,9	55,9	328,94	-
132 067 01	Mammelzen	3,1	83,2	133,4	209,8	15,7	21,0	466,2	448,27	-

27 Schlüsselzuweisungen und Steuerkraftmesszahlen der kreisangehörigen Gemeinden 2010

Gem.-Schl.-Nr.	Verbandsfreie Gemeinde / Ortsgemeinde	Einwohner am 30.06.2009	Schlüsselzuweisung A		Schlüsselzuweisung B [1]		Gesamtbetrag [2]	
			1 000 EUR	EUR je Einwohner	1 000 EUR	EUR je Einwohner	1 000 EUR	EUR je Einwohner
	noch: LK Altenkirchen (Ww.)							
132 069 01	Mehren	468	105,0	224,27	-	-	105,0	224,27
132 070 01	Michelbach (Ww.)	586	17,7	30,12	-	-	17,7	30,12
132 074 01	Neitersen	808	-	-	-	-	-	-
132 081 01	Obererbach (Ww.)	591	127,8	216,32	-	-	127,8	216,32
132 082 01	Oberirsen	636	145,2	228,34	-	-	145,2	228,34
132 086 01	Oberwambach	421	93,8	222,87	-	-	93,8	222,87
132 087 01	Ölsen	101	35,2	348,92	-	-	35,2	348,92
132 092 01	Racksen	153	25,7	167,89	-	-	25,7	167,89
132 094 01	Rettersen	382	84,3	220,78	-	-	84,3	220,78
132 099 01	Schöneberg	397	88,1	221,83	-	-	88,1	221,83
132 106 01	Sörth	226	41,2	182,25	-	-	41,2	182,25
132 109 01	Stürzelbach	267	64,5	241,57	-	-	64,5	241,57
132 110 01	Volkerzen	92	28,4	308,21	-	-	28,4	308,21
132 114 01	Werkhausen	235	55,3	235,51	-	-	55,3	235,51
132 115 01	Weyerbusch	1 389	82,8	59,61	-	-	82,8	59,61
132 118 01	Wölmersen	371	73,5	198,18	-	-	73,5	198,18
132 201 01	Berod bei Hachenburg	600	-	-	-	-	-	-
132 501 01	Altenkirchen (Ww.), St.	6 370	-	-	417,0	65,47	417,0	65,47
132 000 02	VG Betzdorf	15 675	114,7	7,32	325,5	20,76	440,2	28,08
132 002 02	Alsdorf	1 565	-	-	-	-	-	-
132 006 02	Betzdorf, St.	10 272	-	-	325,5	31,68	325,5	31,68
132 042 02	Grünebach	556	40,2	72,25	-	-	40,2	72,25
132 098 02	Scheuerfeld	2 062	-	-	-	-	-	-
132 111 02	Wallmenroth	1 220	74,5	61,10	-	-	74,5	61,10
132 000 03	VG Daaden	11 680	502,3	43,00	146,2	12,51	648,4	55,52
132 018 03	Daaden	4 434	-	-	146,2	32,96	146,2	32,96
132 019 03	Derschen	1 080	180,9	167,51	-	-	180,9	167,51
132 026 03	Emmerzhausen	739	90,3	122,20	-	-	90,3	122,20
132 036 03	Friedewald	1 174	-	-	-	-	-	-
132 068 03	Mauden	119	27,9	234,12	-	-	27,9	234,12
132 075 03	Niederdreisbach	929	-	-	-	-	-	-
132 079 03	Nisterberg	396	181,6	458,71	-	-	181,6	458,71
132 101 03	Schutzbach	402	21,6	53,61	-	-	21,6	53,61
132 113 03	Weitefeld	2 407	-	-	-	-	-	-
132 000 04	VG Flammersfeld	12 018	959,6	79,84	150,4	12,51	1 109,9	92,36
132 005 04	Berzhausen	178	41,2	231,74	-	-	41,2	231,74
132 015 04	Bürdenbach	518	99,1	191,23	-	-	99,1	191,23
132 016 04	Burglahr	500	93,1	186,28	-	-	93,1	186,28
132 023 04	Eichen	565	132,6	234,69	-	-	132,6	234,69
132 029 04	Eulenberg	52	12,5	240,35	-	-	12,5	240,35
132 032 04	Flammersfeld	1 337	82,1	61,41	61,4	45,91	143,5	107,32
132 041 04	Giershausen	107	-	-	-	-	-	-
132 043 04	Güllesheim	680	-	-	-	-	-	-
132 055 04	Horhausen (Ww.)	1 934	-	-	89,0	46,02	89,0	46,02
132 060 04	Kescheid	132	21,7	164,23	-	-	21,7	164,23
132 065 04	Krunkel	644	-	-	-	-	-	-
132 078 04	Niedersteinebach	217	42,9	197,89	-	-	42,9	197,89
132 083 04	Oberlahr	779	-	-	-	-	-	-
132 084 04	Obernau	173	56,1	324,39	-	-	56,1	324,39
132 085 04	Obersteinebach	214	-	-	-	-	-	-
132 088 04	Orfgen	244	45,7	187,15	-	-	45,7	187,15
132 089 04	Peterslahr	293	-	-	-	-	-	-
132 090 04	Pleckhausen	789	-	-	-	-	-	-
132 093 04	Reiferscheid	401	103,0	256,84	-	-	103,0	256,84
132 097 04	Rott	384	63,7	165,80	-	-	63,7	165,80

27 Schlüsselzuweisungen und Steuerkraftmesszahlen der kreisangehörigen Gemeinden 2010

Gem.-Schl.-Nr.	Verbandsfreie Gemeinde / Ortsgemeinde	Steuerkraftzahlen						Steuerkraftmesszahl		
		Grundsteuer A	Grundsteuer B	Gewerbesteuer	Gemeindeanteil an der Einkommensteuer	Gemeindeanteil an der Umsatzsteuer	Ausgleichsleistung nach § 21 LFAG	insgesamt		Relation zum Landesdurchschnitt
		1 000 EUR							EUR je Einwohner	%
	noch: LK Altenkirchen (Ww.)									
132 069 01	Mehren	3,4	32,4	6,4	100,0	3,6	10,0	155,8	332,98	-
132 070 01	Michelbach (Ww.)	2,2	35,5	121,2	133,3	3,4	13,4	308,9	527,13	-
132 074 01	Neitersen	4,2	96,8	341,2	231,2	53,6	23,2	750,2	928,41	-
132 081 01	Obererbach (Ww.)	2,0	38,2	19,5	126,7	2,5	12,7	201,5	340,93	-
132 082 01	Oberirsen	5,7	39,6	6,8	141,3	1,6	14,2	209,2	328,91	-
132 086 01	Oberwambach	1,8	25,0	4,8	98,8	0,5	9,9	140,8	334,38	-
132 087 01	Ölsen	0,7	4,9	- 0,2	14,2	0,0	1,4	21,0	208,32	-
132 092 01	Racksen	0,7	10,4	5,1	39,3	0,2	3,9	59,6	389,36	-
132 094 01	Rettersen	2,3	21,3	12,4	83,6	0,6	8,4	128,5	336,47	-
132 099 01	Schöneberg	1,5	21,2	25,3	77,0	0,5	7,7	133,2	335,42	-
132 106 01	Sörth	1,4	18,6	7,0	51,5	1,2	5,2	84,8	375,00	-
132 109 01	Stürzelbach	1,6	16,5	- 6,4	62,7	3,5	6,3	84,3	315,68	-
132 110 01	Volkerzen	1,1	3,7	0,2	16,3	0,0	1,6	22,9	249,04	-
132 114 01	Werkhausen	3,5	13,4	4,8	48,4	0,6	4,9	75,6	321,74	-
132 115 01	Weyerbusch	2,9	153,1	127,4	332,9	41,6	33,4	691,2	497,64	-
132 118 01	Wölmersen	1,5	22,4	9,1	89,7	1,5	9,0	133,2	359,07	-
132 201 01	Berod bei Hachenburg	3,4	44,3	277,0	175,4	11,7	17,6	529,4	882,30	-
132 501 01	Altenkirchen (Ww.), St.	5,0	909,0	2 565,6	1 483,8	469,3	148,9	5 581,6	876,23	-
132 000 02	VG Betzdorf	5,0	1 580,7	2 309,0	4 222,1	695,3	423,5	9 235,6	589,19	80,6
132 002 02	Alsdorf	0,8	134,6	238,2	482,7	33,2	48,3	937,8	599,25	-
132 006 02	Betzdorf, St.	1,7	1 096,5	1 502,4	2 566,1	543,7	257,5	5 967,9	580,98	-
132 042 02	Grünebach	0,4	45,4	12,6	188,8	3,6	18,9	269,7	485,00	-
132 098 02	Scheuerfeld	0,5	194,4	480,4	627,3	89,4	63,0	1 454,9	705,60	-
132 111 02	Wallmenroth	1,6	109,7	75,4	357,2	25,6	35,8	605,3	496,15	-
132 000 03	VG Daaden	21,7	1 095,4	3 076,2	3 210,8	386,0	321,8	8 111,8	694,51	95,0
132 018 03	Daaden	7,0	449,2	716,6	1 328,1	182,5	133,1	2 816,5	635,20	-
132 019 03	Derschen	2,7	76,7	53,7	249,5	13,3	25,0	420,9	389,74	-
132 026 03	Emmerzhausen	1,9	52,3	21,0	220,1	4,1	22,1	321,5	435,05	-
132 036 03	Friedewald	2,5	112,3	724,8	355,5	47,4	35,6	1 278,1	1 088,67	-
132 068 03	Mauden	0,8	7,4	2,6	24,5	0,7	2,4	38,5	323,13	-
132 075 03	Niederdreisbach	1,1	82,8	708,0	246,3	55,9	24,7	1 118,8	1 204,36	-
132 079 03	Nisterberg	2,0	27,5	- 94,3	87,3	7,8	8,7	39,0	98,54	-
132 101 03	Schutzbach	0,0	38,1	28,5	118,2	5,8	11,9	202,5	503,64	-
132 113 03	Weitefeld	3,4	249,2	915,3	581,4	68,4	58,2	1 876,1	779,42	-
132 000 04	VG Flammersfeld	44,8	1 108,4	2 218,0	3 070,3	200,9	307,8	6 950,1	578,31	79,1
132 005 04	Berzhausen	2,1	11,6	4,1	36,2	0,3	3,6	57,9	325,51	-
132 015 04	Bürdenbach	1,0	57,1	23,2	96,2	2,5	9,6	189,6	366,02	-
132 016 04	Burglahr	1,9	38,7	10,7	118,2	4,1	11,9	185,5	370,97	-
132 023 04	Eichen	2,6	37,6	15,1	114,8	0,7	11,5	182,2	322,56	-
132 029 04	Eulenberg	0,9	2,9	0,8	10,7	0,1	1,1	16,5	316,90	-
132 032 04	Flammersfeld	1,7	132,0	156,6	317,5	23,2	31,9	662,9	495,84	-
132 041 04	Giershausen	2,5	10,2	36,1	21,5	2,2	2,2	74,7	698,00	-
132 043 04	Güllesheim	0,9	55,0	121,7	197,1	3,4	19,8	397,8	585,03	-
132 055 04	Horhausen (Ww.)	1,8	239,6	571,3	549,9	59,2	55,1	1 477,0	763,71	-
132 060 04	Kescheid	4,1	6,2	0,6	37,1	0,2	3,7	51,9	393,02	-
132 065 04	Krunkel	0,6	53,2	253,1	192,7	12,1	19,3	531,0	824,49	-
132 078 04	Niedersteinebach	0,1	15,2	4,4	51,1	2,0	5,1	78,0	359,36	-
132 083 04	Oberlahr	1,6	86,3	322,4	231,6	56,9	23,2	722,0	926,81	-
132 084 04	Obernau	0,5	12,1	3,6	21,6	0,3	2,2	40,3	232,86	-
132 085 04	Obersteinebach	1,4	24,6	19,9	79,5	1,7	8,0	135,0	631,01	-
132 088 04	Orfgen	5,2	10,8	2,3	65,1	0,3	6,5	90,3	370,10	-
132 089 04	Peterslahr	0,9	24,1	119,9	83,0	6,4	8,3	242,6	828,02	-
132 090 04	Pleckhausen	0,9	61,4	311,1	218,0	8,3	21,9	621,5	787,76	-
132 093 04	Reiferscheid	2,0	26,5	3,2	80,4	0,4	8,0	120,5	300,41	-
132 097 04	Rott	3,8	33,7	7,8	94,6	0,9	9,5	150,3	391,45	-

27 Schlüsselzuweisungen und Steuerkraftmesszahlen der kreisangehörigen Gemeinden 2010

Gem.-Schl.-Nr.	Verbandsfreie Gemeinde / Ortsgemeinde	Einwohner am 30.06.2009	Schlüsselzuweisung A		Schlüsselzuweisung B [1]		Gesamtbetrag [2]	
			1 000 EUR	EUR je Einwohner	1 000 EUR	EUR je Einwohner	1 000 EUR	EUR je Einwohner
	noch: LK Altenkirchen (Ww.)							
132 100 04	Schürdt	267	73,7	276,21	-	-	73,7	276,21
132 103 04	Seelbach (Ww.)	334	65,2	195,22	-	-	65,2	195,22
132 104 04	Seifen	137	-	-	-	-	-	-
132 112 04	Walterschen	156	-	-	-	-	-	-
132 116 04	Willroth	843	-	-	-	-	-	-
132 119 04	Ziegenhain	140	26,9	192,18	-	-	26,9	192,18
132 000 05	VG Gebhardshain	11 221	621,0	55,34	140,3	12,50	761,3	67,84
132 020 05	Dickendorf	364	12,3	33,83	-	-	12,3	33,83
132 024 05	Elben	346	-	-	-	-	-	-
132 025 05	Elkenroth	1 919	-	-	-	-	-	-
132 030 05	Fensdorf	441	28,1	63,72	-	-	28,1	63,72
132 039 05	Gebhardshain	1 951	-	-	140,3	71,92	140,3	71,92
132 059 05	Kausen	778	124,4	159,84	-	-	124,4	159,84
132 066 05	Malberg	1 045	133,8	128,03	-	-	133,8	128,03
132 071 05	Molzhain	528	49,0	92,71	-	-	49,0	92,71
132 073 05	Nauroth	1 151	116,8	101,44	-	-	116,8	101,44
132 095 05	Rosenheim (LK Altenkirchen)	799	50,7	63,43	-	-	50,7	63,43
132 107 05	Steinebach/Sieg	1 268	-	-	-	-	-	-
132 108 05	Steineroth	631	106,0	168,02	-	-	106,0	168,02
132 000 06	VG Hamm (Sieg)	12 622	1 505,5	119,27	157,9	12,51	1 663,3	131,78
132 007 06	Birkenbeul	467	91,8	196,52	-	-	91,8	196,52
132 010 06	Bitzen	801	152,1	189,91	-	-	152,1	189,91
132 013 06	Breitscheidt	970	-	-	-	-	-	-
132 014 06	Bruchertseifen	726	155,5	214,17	-	-	155,5	214,17
132 028 06	Etzbach	1 276	152,7	119,64	-	-	152,7	119,64
132 034 06	Forst	604	76,2	126,17	-	-	76,2	126,17
132 038 06	Fürthen	1 196	165,2	138,10	-	-	165,2	138,10
132 044 06	Hamm (Sieg)	3 373	-	-	157,9	46,80	157,9	46,80
132 077 06	Niederirsen	95	16,9	177,58	-	-	16,9	177,58
132 091 06	Pracht	1 511	332,6	220,14	-	-	332,6	220,14
132 096 06	Roth	1 457	329,9	226,41	-	-	329,9	226,41
132 102 06	Seelbach bei Hamm (Sieg)	146	32,7	223,71	-	-	32,7	223,71
132 000 07	VG Kirchen (Sieg)	24 220	234,8	9,70	416,1	17,18	650,9	26,87
132 012 07	Brachbach	2 427	-	-	-	-	-	-
132 037 07	Friesenhagen	1 683	-	-	-	-	-	-
132 045 07	Harbach	576	112,5	195,24	-	-	112,5	195,24
132 063 07	Kirchen (Sieg), St.	8 965	122,4	13,65	358,9	40,03	481,3	53,68
132 072 07	Mudersbach	5 996	-	-	-	-	-	-
132 076 07	Niederfischbach	4 573	-	-	57,2	12,50	57,2	12,50
132 000 08	VG Wissen	15 327	1 294,6	84,47	297,8	19,43	1 592,5	103,90
132 008 08	Birken-Honigsessen	2 579	362,3	140,47	-	-	362,3	140,47
132 011 08	Mittelhof	1 027	219,1	213,33	-	-	219,1	213,33
132 054 08	Hövels	592	84,2	142,31	-	-	84,2	142,31
132 080 08	Katzwinkel (Sieg)	1 935	217,6	112,44	-	-	217,6	112,44
132 105 08	Selbach (Sieg)	786	171,5	218,15	-	-	171,5	218,15
132 117 08	Wissen, St.	8 408	240,0	28,54	297,8	35,42	537,8	63,96
132 000 00	**LK Altenkirchen (Ww.)**	133 000	7 661,9	57,61	2 782,7	20,92	10 466,6	78,70

27 Schlüsselzuweisungen und Steuerkraftmesszahlen der kreisangehörigen Gemeinden 2010

Gem.-Schl.-Nr.	Verbandsfreie Gemeinde / Ortsgemeinde	Steuerkraftzahlen						Steuerkraftmesszahl		
		Grundsteuer A	Grundsteuer B	Gewerbesteuer	Gemeindeanteil an der Einkommensteuer	Gemeindeanteil an der Umsatzsteuer	Ausgleichsleistung nach § 21 LFAG	insgesamt		Relation zum Landesdurchschnitt
		1 000 EUR							EUR je Einwohner	%
	noch: LK Altenkirchen (Ww.)									
132 100 04	Schürdt	2,5	18,7	4,8	43,6	1,0	4,4	75,0	281,04	-
132 103 04	Seelbach (Ww.)	1,9	23,0	11,9	75,7	0,9	7,6	120,9	362,03	-
132 104 04	Seifen	1,7	11,2	17,0	45,7	0,7	4,6	80,8	589,74	-
132 112 04	Walterschen	1,5	15,1	28,5	46,0	3,8	4,6	99,6	638,38	-
132 116 04	Willroth	0,3	91,0	167,3	207,0	8,7	20,8	495,1	587,32	-
132 119 04	Ziegenhain	0,4	10,6	0,7	35,4	0,5	3,5	51,1	365,07	-
132 000 05	VG Gebhardshain	16,9	948,0	1 848,7	3 019,2	175,8	302,6	6 311,2	562,45	77,0
132 020 05	Dickendorf	0,7	24,4	79,2	74,2	4,6	7,4	190,5	523,42	-
132 024 05	Elben	0,3	29,7	108,2	105,5	5,4	10,6	259,7	750,53	-
132 025 05	Elkenroth	4,2	172,7	447,2	513,2	53,2	51,4	1 242,0	647,22	-
132 030 05	Fensdorf	1,8	32,0	51,8	118,2	2,1	11,9	217,6	493,53	-
132 039 05	Gebhardshain	1,6	182,0	343,8	535,8	40,2	53,8	1 157,3	593,17	-
132 059 05	Kausen	0,8	55,2	13,5	215,3	2,9	21,6	309,2	397,41	-
132 066 05	Malberg	1,2	68,1	93,0	257,5	2,9	25,8	448,5	429,22	-
132 071 05	Molzhain	0,5	40,3	1,0	184,4	0,6	18,5	245,3	464,54	-
132 073 05	Nauroth	1,8	97,5	84,0	295,7	16,0	29,6	524,6	455,81	-
132 095 05	Rosenheim (LK Altenkirchen)	0,8	76,6	45,5	231,0	17,5	23,1	394,6	493,82	-
132 107 05	Steinebach/Sieg	2,1	119,3	579,4	316,5	27,3	31,7	1 076,3	848,80	-
132 108 05	Steineroth	1,0	50,4	2,2	171,8	3,1	17,2	245,6	389,23	-
132 000 06	VG Hamm (Sieg)	19,7	1 104,7	1 428,2	2 733,2	223,3	274,0	5 783,2	458,18	62,7
132 007 06	Birkenbeul	3,1	29,3	9,2	114,4	0,9	11,5	168,5	360,73	-
132 010 06	Bitzen	1,0	52,6	15,8	203,0	1,5	20,3	294,2	367,34	-
132 013 06	Breitscheidt	1,5	74,4	300,1	192,8	11,2	19,3	599,4	617,92	-
132 014 06	Bruchertseifen	2,0	54,5	9,1	165,2	1,7	16,5	249,1	343,08	-
132 028 06	Etzbach	1,1	116,5	158,3	249,3	8,1	25,0	558,4	437,61	-
132 034 06	Forst	1,9	45,8	29,7	163,4	3,3	16,4	260,4	431,08	-
132 038 06	Fürthen	1,9	85,8	103,3	275,8	6,8	27,7	501,3	419,15	-
132 044 06	Hamm (Sieg)	1,0	398,3	754,0	686,4	167,2	68,9	2 075,8	615,42	-
132 077 06	Niederirsen	1,7	7,0	- 0,2	25,0	0,0	2,5	36,1	379,67	-
132 091 06	Pracht	1,6	109,0	23,7	336,3	5,0	33,7	509,4	337,11	-
132 096 06	Roth	1,5	119,3	21,5	293,9	16,3	29,5	482,0	330,84	-
132 102 06	Seelbach bei Hamm (Sieg)	1,4	12,1	3,8	27,5	1,2	2,8	48,7	333,54	-
132 000 07	VG Kirchen (Sieg)	50,3	2 154,7	6 963,2	7 118,3	506,9	713,9	17 507,4	722,85	98,9
132 012 07	Brachbach	0,6	194,3	873,0	767,3	24,3	76,9	1 936,4	797,86	-
132 037 07	Friesenhagen	30,4	169,2	2 454,4	492,5	106,1	49,4	3 302,0	1 961,98	-
132 045 07	Harbach	2,4	33,7	1,5	154,8	0,5	15,5	208,5	362,01	-
132 063 07	Kirchen (Sieg), St.	13,7	788,8	1 001,3	2 641,7	163,0	265,0	4 873,4	543,60	-
132 072 07	Mudersbach	1,1	552,6	1 230,4	1 758,0	113,2	176,4	3 831,7	639,04	-
132 076 07	Niederfischbach	2,0	416,1	1 402,6	1 304,0	99,8	130,8	3 355,4	733,74	-
132 000 08	VG Wissen	51,1	1 353,0	1 128,8	3 978,9	335,6	399,0	7 246,4	472,79	64,7
132 008 08	Birken-Honigsessen	10,5	185,9	137,0	665,2	9,6	66,7	1 074,9	416,78	-
132 011 08	Mittelhof	7,8	67,8	25,7	221,4	8,5	22,2	353,2	343,92	-
132 054 08	Hövels	5,1	37,7	62,9	124,4	3,1	12,5	245,6	414,94	-
132 080 08	Katzwinkel (Sieg)	9,7	132,8	75,6	571,2	14,1	57,2	860,7	444,81	-
132 105 08	Selbach (Sieg)	0,7	60,9	- 1,3	185,9	1,6	18,6	266,5	339,10	-
132 117 08	Wissen, St.	17,4	867,9	828,9	2 210,8	298,7	221,8	4 445,4	528,71	-
132 000 00	**LK Altenkirchen (Ww.)**	319,3	12 083,4	25 001,0	34 673,9	3 413,6	3 476,7	78 967,9	593,74	81,2

27 Schlüsselzuweisungen und Steuerkraftmesszahlen der kreisangehörigen Gemeinden 2010

Gem.-Schl.-Nr.	Verbandsfreie Gemeinde / Ortsgemeinde	Einwohner am 30.06.2009	Schlüsselzuweisung A		Schlüsselzuweisung B [1]		Gesamtbetrag [2]	
			1 000 EUR	EUR je Einwohner	1 000 EUR	EUR je Einwohner	1 000 EUR	EUR je Einwohner
133 000 00	**LK Bad Kreuznach**							
133 006 00	Bad Kreuznach, gr. kr. St.	43 865	-	-	2 930,5	66,81	3 074,6	70,09
133 052 00	Kirn, St.	8 460	-	-	996,8	117,82	1 026,7	121,37
133 000 01	VG Bad Kreuznach	9 110	378,6	41,56	0,3	0,03	378,9	41,59
133 012 01	Biebelsheim	668	107,0	160,20	-	-	107,0	160,20
133 031 01	Frei-Laubersheim	1 032	95,3	92,31	-	-	95,3	92,31
133 032 01	Fürfeld	1 569	104,6	66,64	-	-	104,6	66,64
133 037 01	Hackenheim	2 064	-	-	0,3	0,13	0,3	0,13
133 069 01	Neu-Bamberg	944	-	-	-	-	-	-
133 078 01	Pfaffen-Schwabenheim	1 256	52,8	42,06	-	-	52,8	42,06
133 080 01	Pleitersheim	344	-	-	-	-	-	-
133 104 01	Tiefenthal	141	18,9	134,25	-	-	18,9	134,25
133 106 01	Volxheim	1 092	-	-	-	-	-	-
133 000 02	VG Bad Münster am Stein-Ebg.	11 269	1 025,1	90,97	141,2	12,53	1 166,3	103,50
133 003 02	Altenbamberg	783	12,7	16,17	-	-	12,7	16,17
133 007 02	Bad Münster am Stein-Ebg., S	3 872	524,8	135,55	141,0	36,41	665,8	171,96
133 027 02	Duchroth	566	74,8	132,23	-	-	74,8	132,23
133 030 02	Feilbingert	1 680	39,7	23,65	0,3	0,17	40,0	23,82
133 039 02	Hallgarten	789	136,8	173,44	-	-	136,8	173,44
133 045 02	Hochstätten	605	105,9	175,00	-	-	105,9	175,00
133 070 02	Niederhausen	557	-	-	-	-	-	-
133 071 02	Norheim	1 460	88,0	60,30	-	-	88,0	60,30
133 074 02	Oberhausen an der Nahe	386	14,9	38,66	-	-	14,9	38,66
133 105 02	Traisen	571	27,3	47,89	-	-	27,3	47,89
133 000 03	VG Kirn-Land	10 147	1 669,6	164,54	-	-	1 669,6	164,54
133 008 03	Bärenbach	502	93,0	185,17	-	-	93,0	185,17
133 010 03	Becherbach bei Kirn	407	46,4	113,95	-	-	46,4	113,95
133 016 03	Brauweiler	70	10,9	156,27	-	-	10,9	156,27
133 038 03	Hahnenbach	540	112,9	209,13	-	-	112,9	209,13
133 041 03	Heimweiler	433	74,0	170,83	-	-	74,0	170,83
133 042 03	Heinzenberg	36	13,9	385,83	-	-	13,9	385,83
133 043 03	Hennweiler	1 283	244,6	190,63	-	-	244,6	190,63
133 046 03	Hochstetten-Dhaun	1 636	161,7	98,81	-	-	161,7	98,81
133 047 03	Horbach	42	9,9	236,12	-	-	9,9	236,12
133 059 03	Limbach	330	77,3	234,37	-	-	77,3	234,37
133 063 03	Meckenbach	378	73,4	194,20	-	-	73,4	194,20
133 073 03	Oberhausen bei Kirn	949	153,8	162,03	-	-	153,8	162,03
133 077 03	Otzweiler	209	43,6	208,48	-	-	43,6	208,48
133 096 03	Simmertal	1 908	268,2	140,54	-	-	268,2	140,54
133 113 03	Weitersborn	242	72,1	297,95	-	-	72,1	297,95
133 201 03	Bruschied	298	69,5	233,11	-	-	69,5	233,11
133 202 03	Kellenbach	276	47,0	170,39	-	-	47,0	170,39
133 203 03	Königsau	73	24,1	330,53	-	-	24,1	330,53
133 204 03	Schneppenbach	271	38,2	140,99	-	-	38,2	140,99
133 205 03	Schwarzerden	264	35,2	133,28	-	-	35,2	133,28
133 000 04	VG Langenlonsheim	13 508	56,2	4,16	168,9	12,50	225,1	16,66
133 018 04	Bretzenheim	2 457	-	-	-	-	-	-
133 026 04	Dorsheim	696	7,9	11,34	-	-	7,9	11,34
133 035 04	Guldental	2 590	-	-	-	-	-	-
133 054 04	Langenlonsheim	3 752	-	-	168,9	45,01	168,9	45,01
133 056 04	Laubenheim	802	26,7	33,33	-	-	26,7	33,33
133 087 04	Rümmelsheim	1 406	-	-	-	-	-	-
133 114 04	Windesheim	1 805	21,6	11,94	-	-	21,6	11,94

27 Schlüsselzuweisungen und Steuerkraftmesszahlen der kreisangehörigen Gemeinden 2010

Gem.-Schl.-Nr.	Verbandsfreie Gemeinde / Ortsgemeinde	Steuerkraftzahlen						Steuerkraftmesszahl		
		Grundsteuer A	Grundsteuer B	Gewerbesteuer	Gemeindeanteil an der Einkommensteuer	Gemeindeanteil an der Umsatzsteuer	Ausgleichsleistung nach § 21 LFAG	insgesamt		Relation zum Landesdurchschnitt
		1 000 EUR							EUR je Einwohner	%
133 000 00	**LK Bad Kreuznach**									
133 006 00	Bad Kreuznach, gr. kr. St.	74,2	4 974,5	15 571,0	11 654,7	2 214,3	1 168,5	35 657,2	812,89	-
133 052 00	Kirn, St.	2,4	836,9	1 878,0	1 765,6	575,8	177,2	5 235,8	618,88	-
133 000 01	VG Bad Kreuznach	103,9	666,6	715,5	2 955,1	101,1	296,2	4 838,4	531,11	72,7
133 012 01	Biebelsheim	12,7	42,9	20,6	165,1	7,4	16,5	265,2	397,05	-
133 031 01	Frei-Laubersheim	16,3	69,3	58,1	298,8	7,4	30,0	479,8	464,94	-
133 032 01	Fürfeld	15,7	94,4	157,7	447,1	10,0	44,8	769,8	490,61	-
133 037 01	Hackenheim	15,0	157,5	141,8	758,1	10,5	75,9	1 158,8	561,41	-
133 069 01	Neu-Bamberg	7,1	72,2	133,4	354,7	39,2	35,6	642,0	680,12	-
133 078 01	Pfaffen-Schwabenheim	16,5	120,3	63,3	389,1	18,9	39,0	647,1	515,19	-
133 080 01	Pleitersheim	5,0	26,3	28,9	123,2	1,3	12,3	197,1	572,86	-
133 104 01	Tiefenthal	0,9	8,3	14,3	32,3	0,6	3,2	59,6	423,00	-
133 106 01	Volxheim	14,6	75,4	97,5	386,8	6,0	38,8	619,0	566,88	-
133 000 02	VG Bad Münster am Stein-Ebg.	60,3	857,4	712,8	3 181,6	128,1	319,2	5 259,3	466,71	63,9
133 003 02	Altenbamberg	3,5	53,3	90,4	244,2	7,8	24,5	423,7	541,08	-
133 007 02	Bad Münster am Stein-Ebg., S	7,1	399,5	184,7	871,4	82,5	87,6	1 632,8	421,70	-
133 027 02	Duchroth	7,8	30,4	27,5	155,3	4,0	15,6	240,6	425,02	-
133 030 02	Feilbingert	9,2	100,4	215,3	512,5	7,6	51,4	896,4	533,60	-
133 039 02	Hallgarten	3,0	43,4	26,6	206,2	3,0	20,7	302,8	383,81	-
133 045 02	Hochstätten	4,1	31,3	3,8	173,1	1,7	17,4	231,3	382,25	-
133 070 02	Niederhausen	9,0	39,1	23,8	216,4	5,2	21,7	315,2	565,88	-
133 071 02	Norheim	4,5	104,9	59,4	499,0	7,7	50,1	725,5	496,95	-
133 074 02	Oberhausen an der Nahe	5,7	21,4	30,3	125,6	4,6	12,6	200,2	518,59	-
133 105 02	Traisen	6,3	33,7	51,1	178,0	3,9	17,8	290,8	509,36	-
133 000 03	VG Kirn-Land	54,4	676,0	407,2	2 519,9	74,7	252,6	3 984,8	392,71	53,7
133 008 03	Bärenbach	2,1	30,3	15,3	125,3	1,2	12,5	186,8	372,08	-
133 010 03	Becherbach bei Kirn	6,1	20,5	39,8	102,3	1,5	10,3	180,4	443,30	-
133 016 03	Brauweiler	1,4	3,1	- 0,1	21,3	0,2	2,1	28,1	400,97	-
133 038 03	Hahnenbach	0,5	39,3	6,0	127,5	1,8	12,8	188,0	348,12	-
133 041 03	Heimweiler	4,0	24,5	17,8	108,2	1,9	10,9	167,3	386,42	-
133 042 03	Heinzenberg	0,9	1,7	0,1	3,0	0,2	0,3	6,2	171,39	-
133 043 03	Hennweiler	4,9	92,1	35,3	301,6	6,2	30,2	470,4	366,62	-
133 046 03	Hochstetten-Dhaun	3,4	131,5	130,9	426,5	15,0	42,8	750,0	458,44	-
133 047 03	Horbach	1,5	1,6	- 0,3	9,7	-	1,0	13,5	321,12	-
133 059 03	Limbach	7,8	11,8	0,4	78,6	0,1	7,9	106,6	322,88	-
133 063 03	Meckenbach	4,8	23,5	- 7,4	104,0	1,9	10,4	137,2	363,05	-
133 073 03	Oberhausen bei Kirn	3,0	63,1	36,5	244,2	3,8	24,5	375,1	395,22	-
133 077 03	Otzweiler	2,3	10,1	2,4	51,1	1,8	5,1	72,9	348,77	-
133 096 03	Simmertal	2,8	148,8	70,9	493,9	29,2	49,5	795,1	416,71	-
133 113 03	Weitersborn	0,8	10,6	- 0,1	46,6	0,1	4,7	62,8	259,30	-
133 201 03	Bruschied	0,9	17,1	6,9	63,9	1,4	6,4	96,6	324,14	-
133 202 03	Kellenbach	2,5	13,8	1,8	79,5	1,2	8,0	106,8	386,86	-
133 203 03	Königsau	0,7	4,5	- 0,1	9,7	0,8	1,0	16,6	226,71	-
133 204 03	Schneppenbach	1,5	13,1	30,1	57,8	4,5	5,8	112,8	416,26	-
133 205 03	Schwarzerden	2,5	15,0	20,9	65,1	1,9	6,5	111,9	423,97	-
133 000 04	VG Langenlonsheim	121,6	1 278,6	2 476,5	4 568,0	329,7	457,9	9 232,2	683,46	93,5
133 018 04	Bretzenheim	14,5	230,3	275,1	815,7	37,8	81,8	1 455,3	592,29	-
133 026 04	Dorsheim	6,5	41,4	20,9	282,5	0,3	28,3	380,0	545,91	-
133 035 04	Guldental	40,1	175,0	316,7	841,2	13,5	84,3	1 470,8	567,86	-
133 054 04	Langenlonsheim	22,9	505,3	1 340,3	1 214,1	222,5	121,7	3 426,9	913,35	-
133 056 04	Laubenheim	9,6	58,0	0,9	318,3	1,5	32,0	420,2	523,92	-
133 087 04	Rümmelsheim	9,6	125,9	383,1	490,1	37,0	49,1	1 094,9	778,70	-
133 114 04	Windesheim	18,3	142,6	139,6	606,0	17,1	60,7	984,3	545,31	-

27 Schlüsselzuweisungen und Steuerkraftmesszahlen der kreisangehörigen Gemeinden 2010

Gem.-Schl.-Nr.	Verbandsfreie Gemeinde / Ortsgemeinde	Einwohner am 30.06.2009	Schlüsselzuweisung A		Schlüsselzuweisung B [1]		Gesamtbetrag [2]	
			1 000 EUR	EUR je Einwohner	1 000 EUR	EUR je Einwohner	1 000 EUR	EUR je Einwohner
	noch: LK Bad Kreuznach							
133 000 05	VG Meisenheim	8 292	1 024,4	123,54	129,6	15,63	1 154,0	139,17
133 001 05	Abtweiler	219	36,3	165,53	-	-	36,3	165,53
133 011 05	Becherbach	972	212,9	219,04	-	-	212,9	219,04
133 017 05	Breitenheim	444	71,1	160,06	-	-	71,1	160,06
133 020 05	Callbach	414	14,3	34,53	-	-	14,3	34,53
133 024 05	Desloch	402	96,0	238,88	-	-	96,0	238,88
133 049 05	Hundsbach	406	93,4	229,99	-	-	93,4	229,99
133 051 05	Jeckenbach	261	55,0	210,63	-	-	55,0	210,63
133 058 05	Lettweiler	226	14,8	65,52	-	-	14,8	65,52
133 060 05	Löllbach	233	51,6	221,58	-	-	51,6	221,58
133 065 05	Meisenheim, St.	2 865	-	-	129,6	45,23	129,6	45,23
133 081 05	Raumbach	446	92,5	207,29	-	-	92,5	207,29
133 083 05	Rehborn	757	146,8	193,98	-	-	146,8	193,98
133 084 05	Reiffelbach	250	63,7	254,86	-	-	63,7	254,86
133 090 05	Schmittweiler	224	64,3	286,94	-	-	64,3	286,94
133 092 05	Schweinschied	173	11,8	68,25	-	-	11,8	68,25
133 000 06	VG Rüdesheim	25 354	1 449,1	57,16	317,3	12,52	1 766,4	69,67
133 002 06	Allenfeld	205	38,1	185,67	-	-	38,1	185,67
133 004 06	Argenschwang	357	42,4	118,70	-	-	42,4	118,70
133 013 06	Bockenau	1 257	-	-	-	-	-	-
133 014 06	Boos	399	34,1	85,44	-	-	34,1	85,44
133 015 06	Braunweiler	637	-	-	-	-	-	-
133 019 06	Burgsponheim	266	48,9	183,70	-	-	48,9	183,70
133 021 06	Dalberg	257	49,4	192,04	-	-	49,4	192,04
133 033 06	Gebroth	163	15,1	92,87	-	-	15,1	92,87
133 036 06	Gutenberg	995	23,9	24,05	-	-	23,9	24,05
133 040 06	Hargesheim	2 825	-	-	-	-	-	-
133 044 06	Hergenfeld	514	109,5	213,00	-	-	109,5	213,00
133 048 06	Hüffelsheim	1 331	147,2	110,63	-	-	147,2	110,63
133 061 06	Mandel	915	109,0	119,13	-	-	109,0	119,13
133 068 06	Münchwald	315	48,4	153,62	-	-	48,4	153,62
133 075 06	Oberstreit	270	36,5	135,10	-	-	36,5	135,10
133 086 06	Roxheim	2 440	42,7	17,50	-	-	42,7	17,50
133 088 06	Sankt Katharinen	371	24,5	66,00	-	-	24,5	66,00
133 089 06	Schloßböckelheim	407	28,1	69,15	-	-	28,1	69,15
133 098 06	Sommerloch	435	76,2	175,16	-	-	76,2	175,16
133 099 06	Spabrücken	1 171	-	-	-	-	-	-
133 100 06	Spall	161	27,2	168,75	-	-	27,2	168,75
133 101 06	Sponheim	837	148,1	176,97	-	-	148,1	176,97
133 107 06	Waldböckelheim	2 321	159,8	68,84	153,3	66,05	313,1	134,89
133 109 06	Wallhausen	1 621	46,9	28,94	-	-	46,9	28,94
133 112 06	Weinsheim	1 920	160,8	83,75	-	-	160,8	83,75
133 115 06	Winterbach	481	32,4	67,36	-	-	32,4	67,36
133 117 06	Rüdesheim	2 483	-	-	164,0	66,06	164,0	66,06
133 000 07	VG Bad Sobernheim	18 063	1 372,7	76,00	284,8	15,76	1 657,5	91,76
133 005 07	Auen	204	47,5	232,86	-	-	47,5	232,86
133 009 07	Bärweiler	256	57,1	223,18	-	-	57,1	223,18
133 022 07	Daubach	228	38,2	167,76	-	-	38,2	167,76
133 050 07	Ippenschied	161	45,3	281,66	-	-	45,3	281,66
133 053 07	Kirschroth	300	39,0	130,11	-	-	39,0	130,11
133 055 07	Langenthal	108	16,2	150,00	-	-	16,2	150,00
133 057 07	Lauschied	578	48,9	84,66	-	-	48,9	84,66
133 062 07	Martinstein	318	64,5	202,72	-	-	64,5	202,72
133 064 07	Meddersheim	1 323	123,9	93,65	-	-	123,9	93,65
133 066 07	Merxheim	1 472	81,8	55,57	-	-	81,8	55,57
133 067 07	Monzingen	1 657	-	-	-	-	-	-

27 Schlüsselzuweisungen und Steuerkraftmesszahlen der kreisangehörigen Gemeinden 2010

Gem.-Schl.-Nr.	Verbandsfreie Gemeinde / Ortsgemeinde	Steuerkraftzahlen						Steuerkraftmesszahl		
		Grundsteuer A	Grundsteuer B	Gewerbesteuer	Gemeindeanteil an der Einkommensteuer	Gemeindeanteil an der Umsatzsteuer	Ausgleichsleistung nach § 21 LFAG	insgesamt		Relation zum Landesdurchschnitt
		1 000 EUR							EUR je Einwohner	%
	noch: LK Bad Kreuznach									
133 000 05	VG Meisenheim	74,1	539,2	1 279,6	2 067,2	163,3	207,2	4 330,5	522,25	71,5
133 001 05	Abtweiler	6,2	9,1	8,0	56,0	0,9	5,6	85,8	391,72	-
133 011 05	Becherbach	12,9	38,8	9,9	239,3	4,0	24,0	328,7	338,21	-
133 017 05	Breitenheim	3,2	18,7	6,1	134,2	0,7	13,5	176,4	397,19	-
133 020 05	Callbach	4,9	18,7	86,8	94,0	2,5	9,4	216,4	522,72	-
133 024 05	Desloch	6,2	16,2	0,6	95,2	0,3	9,5	128,0	318,37	-
133 049 05	Hundsbach	3,2	17,9	3,6	97,7	0,5	9,8	132,9	327,26	-
133 051 05	Jeckenbach	2,3	9,3	1,1	70,1	0,7	7,0	90,5	346,62	-
133 058 05	Lettweiler	5,8	7,8	19,8	70,4	0,4	7,1	111,1	491,73	-
133 060 05	Löllbach	2,3	9,2	6,6	52,8	1,9	5,3	78,2	335,67	-
133 065 05	Meisenheim, St.	4,4	310,9	1 082,9	714,9	146,0	71,7	2 330,7	813,52	-
133 081 05	Raumbach	3,6	19,9	21,8	100,2	0,5	10,0	156,1	349,96	-
133 083 05	Rehborn	8,0	34,3	14,1	195,1	3,9	19,6	275,0	363,27	-
133 084 05	Reiffelbach	2,8	12,4	0,1	54,5	0,3	5,5	75,6	302,39	-
133 090 05	Schmittweiler	4,0	9,6	3,0	39,8	0,2	4,0	60,6	270,31	-
133 092 05	Schweinschied	4,4	6,3	15,1	52,9	0,5	5,3	84,6	489,00	-
133 000 06	VG Rüdesheim	176,0	1 758,3	2 108,2	7 965,8	228,5	798,6	13 035,5	514,14	70,3
133 002 06	Allenfeld	2,3	8,4	14,6	44,4	2,1	4,4	76,2	371,58	-
133 004 06	Argenschwang	0,6	20,2	5,5	114,0	4,9	11,4	156,6	438,55	-
133 013 06	Bockenau	4,2	116,3	269,3	374,5	48,2	37,6	850,1	676,27	-
133 014 06	Boos	1,2	22,2	14,6	135,8	0,8	13,6	188,3	471,81	-
133 015 06	Braunweiler	4,2	33,8	108,2	194,5	1,0	19,5	361,1	566,93	-
133 019 06	Burgsponheim	1,5	13,6	5,5	71,2	0,5	7,1	99,4	373,55	-
133 021 06	Dalberg	1,2	13,4	2,8	69,1	0,4	6,9	93,9	365,21	-
133 033 06	Gebroth	2,8	9,1	12,0	46,6	0,4	4,7	75,7	464,38	-
133 036 06	Gutenberg	9,8	62,0	49,1	368,0	4,7	36,9	530,5	533,20	-
133 040 06	Hargesheim	3,0	210,5	270,8	1 024,6	20,6	102,8	1 632,3	577,81	-
133 044 06	Hergenfeld	2,7	26,0	4,2	130,2	0,8	13,1	176,9	344,25	-
133 048 06	Hüffelsheim	7,8	84,8	68,2	388,9	5,8	39,0	594,5	446,62	-
133 061 06	Mandel	25,2	50,0	8,5	286,7	1,8	28,7	400,9	438,12	-
133 068 06	Münchwald	0,5	22,3	5,4	89,0	1,0	8,9	127,1	403,63	-
133 075 06	Oberstreit	1,6	14,9	15,5	74,2	0,4	7,4	114,0	422,15	-
133 086 06	Roxheim	11,3	172,1	212,5	821,1	17,7	82,3	1 317,0	539,75	-
133 088 06	Sankt Katharinen	6,3	20,2	23,7	118,2	2,1	11,8	182,3	491,25	-
133 089 06	Schloßböckelheim	6,9	22,4	26,7	128,5	1,2	12,9	198,7	488,10	-
133 098 06	Sommerloch	5,9	25,6	3,4	117,1	2,5	11,7	166,2	382,09	-
133 099 06	Spabrücken	6,9	103,3	176,6	341,9	27,4	34,3	690,4	589,61	-
133 100 06	Spall	2,9	10,1	3,2	41,1	1,1	4,1	62,5	388,50	-
133 101 06	Sponheim	8,5	47,7	8,9	229,2	1,0	23,0	318,3	380,28	-
133 107 06	Waldböckelheim	14,4	148,5	198,9	689,0	13,7	69,1	1 133,6	488,41	-
133 109 06	Wallhausen	25,6	112,5	128,2	517,1	21,1	51,9	856,4	528,31	-
133 112 06	Weinsheim	9,9	124,8	166,7	541,2	12,3	54,2	909,1	473,50	-
133 115 06	Winterbach	2,0	34,4	45,0	137,9	2,5	13,8	235,6	489,89	-
133 117 06	Rüdesheim	7,0	229,3	260,1	871,8	32,5	87,4	1 488,0	599,26	-
133 000 07	VG Bad Sobernheim	125,4	1 530,4	2 550,4	4 885,4	477,4	489,8	10 058,9	556,88	76,2
133 005 07	Auen	1,9	12,2	0,7	46,0	0,7	4,6	66,2	324,39	-
133 009 07	Bärweiler	5,1	10,6	13,9	49,2	1,9	4,9	85,5	334,07	-
133 022 07	Daubach	2,3	10,8	6,0	63,2	0,1	6,3	88,8	389,49	-
133 050 07	Ippenschied	2,2	7,6	3,5	27,8	0,6	2,8	44,4	275,58	-
133 053 07	Kirschroth	8,3	13,5	5,5	91,6	0,1	9,2	128,1	427,14	-
133 055 07	Langenthal	0,9	7,4	1,5	25,9	5,7	2,6	44,0	407,25	-
133 057 07	Lauschied	3,4	29,0	39,0	182,0	1,4	18,2	273,2	472,59	-
133 062 07	Martinstein	0,3	17,2	4,7	81,3	1,1	8,2	112,7	354,53	-
133 064 07	Meddersheim	15,0	92,0	14,5	442,2	5,3	44,4	613,3	463,60	-
133 066 07	Merxheim	7,8	111,9	171,3	367,4	43,2	36,8	738,5	501,68	-
133 067 07	Monzingen	12,9	132,2	282,6	436,9	37,8	43,8	946,1	570,97	-

27 Schlüsselzuweisungen und Steuerkraftmesszahlen der kreisangehörigen Gemeinden 2010

Gem.-Schl.-Nr.	Verbandsfreie Gemeinde / Ortsgemeinde	Einwohner am 30.06.2009	Schlüsselzuweisung A		Schlüsselzuweisung B [1]		Gesamtbetrag [2]	
			1 000 EUR	EUR je Einwohner	1 000 EUR	EUR je Einwohner	1 000 EUR	EUR je Einwohner
	noch: LK Bad Kreuznach							
133 072 07	Nußbaum	463	37,0	79,86	0,6	1,20	37,5	81,06
133 076 07	Odernheim am Glan	1 768	349,8	197,85	-	-	349,8	197,85
133 082 07	Rehbach	43	-	-	-	-	-	-
133 094 07	Seesbach	575	128,4	223,34	-	-	128,4	223,34
133 102 07	Staudernheim	1 449	168,4	116,19	-	-	168,4	116,19
133 111 07	Weiler bei Monzingen	483	96,1	199,01	-	-	96,1	199,01
133 116 07	Winterburg	200	30,5	152,48	-	-	30,5	152,48
133 501 07	Bad Sobernheim, St.	6 477	-	-	284,2	43,88	284,2	43,88
133 000 08	VG Stromberg	9 464	274,5	29,01	118,2	12,49	392,8	41,50
133 023 08	Daxweiler	851	63,6	74,79	-	-	63,6	74,79
133 025 08	Dörrebach	687	30,3	44,17	-	-	30,3	44,17
133 028 08	Eckenroth	224	5,2	23,29	-	-	5,2	23,29
133 085 08	Roth	270	-	-	-	-	-	-
133 091 08	Schöneberg	655	76,0	115,98	-	-	76,0	115,98
133 093 08	Schweppenhausen	900	34,3	38,07	-	-	34,3	38,07
133 095 08	Seibersbach	1 405	65,1	46,34	-	-	65,1	46,34
133 103 08	Stromberg, St.	3 231	-	-	118,2	36,59	118,2	36,59
133 108 08	Waldlaubersheim	799	-	-	-	-	-	-
133 110 08	Warmsroth	442	-	-	-	-	-	-
133 000 00	**LK Bad Kreuznach**	157 532	7 250,2	46,02	5 087,6	32,30	12 511,9	79,42
134 000 00	**LK Birkenfeld**							
134 045 00	Idar-Oberstein, gr. kr. St.	31 447	-	-	2 521,2	80,17	2 622,3	83,39
134 000 01	VG Baumholder	10 261	622,3	60,65	649,3	63,28	1 271,6	123,93
134 005 01	Baumholder, St.	4 409	-	-	625,1	141,77	625,1	141,77
134 007 01	Berglangenbach	459	90,3	196,77	1,4	3,03	91,7	199,80
134 008 01	Berschweiler bei Baumholder	528	-	-	3,6	6,85	3,6	6,85
134 021 01	Eckersweiler	167	27,2	162,84	1,1	6,67	28,3	169,51
134 026 01	Fohren-Linden	352	69,2	196,55	1,7	4,74	70,9	201,29
134 027 01	Frauenberg	406	-	-	2,2	5,49	2,2	5,49
134 033 01	Hahnweiler	214	-	-	0,3	1,30	0,3	1,30
134 036 01	Heimbach	1 159	209,8	181,03	3,6	3,12	213,4	184,15
134 051 01	Leitzweiler	113	30,1	265,98	-	-	30,1	265,98
134 054 01	Mettweiler	292	49,2	168,50	1,1	3,82	50,3	172,32
134 068 01	Reichenbach	648	-	-	1,1	1,72	1,1	1,72
134 073 01	Rohrbach	227	38,3	168,92	1,4	6,13	39,7	175,05
134 074 01	Rückweiler	430	108,2	251,69	0,6	1,30	108,8	252,98
134 075 01	Ruschberg	857	-	-	6,1	7,15	6,1	7,15
134 000 02	VG Birkenfeld	19 908	1 773,1	89,07	331,6	16,66	2 104,8	105,72
134 001 02	Abentheuer	463	77,0	166,21	0,3	0,60	77,2	166,81
134 002 02	Achtelsbach	445	114,6	257,59	-	-	114,6	257,59
134 010 02	Birkenfeld, St.	6 584	286,5	43,52	309,9	47,07	596,4	90,59
134 011 02	Börfink	199	54,4	273,47	-	-	54,4	273,47
134 015 02	Brücken	1 253	71,3	56,90	0,8	0,67	72,1	57,57
134 016 02	Buhlenberg	513	120,4	234,79	-	-	120,4	234,79
134 018 02	Dambach	160	41,4	258,97	-	-	41,4	258,97
134 020 02	Dienstweiler	294	55,5	188,69	1,1	3,79	56,6	192,48
134 022 02	Elchweiler	96	1,5	15,94	-	-	1,5	15,94
134 023 02	Ellenberg	95	4,4	46,69	-	-	4,4	46,69
134 024 02	Ellweiler	303	38,4	126,78	-	-	38,4	126,78
134 029 02	Gimbweiler	434	81,3	187,37	0,8	1,92	82,2	189,29

27 Schlüsselzuweisungen und Steuerkraftmesszahlen der kreisangehörigen Gemeinden 2010

Gem.-Schl.-Nr.	Verbandsfreie Gemeinde / Ortsgemeinde	Steuerkraftzahlen						Steuerkraftmesszahl		
		Grundsteuer A	Grundsteuer B	Gewerbesteuer	Gemeindeanteil an der Einkommensteuer	Gemeindeanteil an der Umsatzsteuer	Ausgleichsleistung nach § 21 LFAG	insgesamt		Relation zum Landesdurchschnitt
		1 000 EUR							EUR je Einwohner	%
	noch: LK Bad Kreuznach									
133 072 07	Nußbaum	5,6	41,4	14,0	137,6	8,6	13,8	221,0	477,39	-
133 076 07	Odernheim am Glan	8,6	109,5	3,6	454,9	13,2	45,6	635,4	359,40	-
133 082 07	Rehbach	2,2	2,6	3,8	15,8	0,0	1,6	26,0	605,51	-
133 094 07	Seesbach	6,3	29,5	2,6	138,9	0,8	13,9	192,0	333,91	-
133 102 07	Staudernheim	7,9	98,3	63,2	419,7	7,8	42,1	639,1	441,06	-
133 111 07	Weiler bei Monzingen	6,2	25,7	3,3	123,0	2,5	12,3	173,0	358,24	-
133 116 07	Winterburg	0,5	15,2	4,1	54,8	0,8	5,5	81,0	404,77	-
133 501 07	Bad Sobernheim, St.	27,9	763,8	1 912,8	1 726,9	345,8	173,2	4 950,5	764,32	-
133 000 08	VG Stromberg	32,8	847,1	2 211,2	3 232,1	152,2	324,1	6 799,5	718,46	98,3
133 023 08	Daxweiler	3,0	51,1	50,3	273,9	4,8	27,5	410,6	482,46	-
133 025 08	Dörrebach	4,8	48,7	42,4	228,3	5,4	22,9	352,5	513,08	-
133 028 08	Eckenroth	1,2	14,9	12,3	82,5	0,4	8,3	119,6	533,96	-
133 085 08	Roth	0,7	19,4	30,5	97,8	3,7	9,8	162,0	599,88	-
133 091 08	Schöneberg	1,5	43,1	10,7	211,1	1,4	21,2	289,0	441,27	-
133 093 08	Schweppenhausen	4,5	69,2	51,6	302,6	9,0	30,4	467,3	519,18	-
133 095 08	Seibersbach	4,9	89,8	132,3	437,7	9,3	43,9	717,8	510,91	-
133 103 08	Stromberg, St.	0,5	385,7	897,6	1 154,8	98,8	115,8	2 653,2	821,16	-
133 108 08	Waldlaubersheim	8,8	88,4	389,8	309,9	4,0	31,1	831,9	1 041,20	-
133 110 08	Warmsroth	2,9	36,8	593,7	133,6	15,3	13,4	795,6	1 800,08	-
133 000 00	**LK Bad Kreuznach**	825,2	13 964,8	29 910,4	44 795,4	4 445,0	4 491,3	98 432,0	624,84	85,5
134 000 00	**LK Birkenfeld**									
134 045 00	Idar-Oberstein, gr. kr. St.	10,9	3 125,1	8 863,7	7 481,8	2 251,5	750,7	22 483,8	714,97	-
134 000 01	VG Baumholder	33,8	918,1	1 851,8	2 336,4	145,1	234,2	5 519,3	537,89	73,6
134 005 01	Baumholder, St.	4,7	591,3	883,2	876,2	100,0	87,9	2 543,3	576,84	-
134 007 01	Berglangenbach	3,1	21,5	3,3	123,9	1,3	12,4	165,5	360,48	-
134 008 01	Berschweiler bei Baumholder	3,0	32,9	342,9	152,8	7,2	15,3	554,2	1 049,57	-
134 021 01	Eckersweiler	2,0	7,8	2,1	48,7	0,4	4,9	65,9	394,40	-
134 026 01	Fohren-Linden	1,6	19,0	9,1	87,4	1,2	8,8	127,0	360,70	-
134 027 01	Frauenberg	0,4	29,3	61,6	123,3	13,2	12,4	240,1	591,45	-
134 033 01	Hahnweiler	1,4	9,5	50,6	56,9	0,2	5,7	124,3	581,05	-
134 036 01	Heimbach	3,1	69,6	64,1	260,3	12,8	26,1	436,0	376,22	-
134 051 01	Leitzweiler	1,5	3,9	1,4	23,7	0,1	2,4	32,9	291,26	-
134 054 01	Mettweiler	3,0	14,4	16,2	72,4	0,3	7,3	113,5	388,75	-
134 068 01	Reichenbach	4,6	36,8	154,1	154,0	4,6	15,4	369,4	570,13	-
134 073 01	Rohrbach	2,0	8,4	17,4	54,3	0,6	5,4	88,2	388,33	-
134 074 01	Rückweiler	1,9	19,9	3,8	95,4	0,8	9,6	131,4	305,56	-
134 075 01	Ruschberg	1,6	53,8	242,0	207,1	2,4	20,7	527,6	615,69	-
134 000 02	VG Birkenfeld	72,3	1 633,1	2 853,3	4 695,2	429,5	470,7	10 154,1	510,05	69,8
134 001 02	Abentheuer	2,0	25,2	16,4	124,0	1,0	12,4	181,1	391,04	-
134 002 02	Achtelsbach	3,2	20,9	5,3	94,2	0,3	9,4	133,3	299,66	-
134 010 02	Birkenfeld, St.	5,3	573,9	1 133,7	1 362,5	170,4	136,7	3 382,4	513,73	-
134 011 02	Börfink	1,3	13,3	0,4	36,5	1,3	3,7	56,5	283,78	-
134 015 02	Brücken	3,8	90,8	199,8	291,4	11,9	29,2	626,9	500,35	-
134 016 02	Buhlenberg	4,1	23,9	1,8	122,2	1,1	12,2	165,4	322,46	-
134 018 02	Dambach	2,5	5,2	0,0	36,3	0,1	3,6	47,7	298,28	-
134 020 02	Dienstweiler	0,1	18,1	3,6	73,5	5,8	7,4	108,4	368,56	-
134 022 02	Elchweiler	1,0	4,3	19,5	24,7	0,0	2,5	52,0	541,31	-
134 023 02	Ellenberg	0,9	8,2	6,6	14,8	16,5	1,5	48,5	510,55	-
134 024 02	Ellweiler	0,9	22,5	6,4	88,0	3,8	8,8	130,4	430,47	-
134 029 02	Gimbweiler	2,9	20,9	- 0,8	124,9	0,2	12,5	160,5	369,88	-

27 Schlüsselzuweisungen und Steuerkraftmesszahlen der kreisangehörigen Gemeinden 2010

Gem.-Schl.-Nr.	Verbandsfreie Gemeinde / Ortsgemeinde	Einwohner am 30.06.2009	Schlüsselzuweisung A		Schlüsselzuweisung B [1]		Gesamtbetrag [2]	
			1 000 EUR	EUR je Einwohner	1 000 EUR	EUR je Einwohner	1 000 EUR	EUR je Einwohner
	noch: LK Birkenfeld							
134 031 02	Gollenberg	138	20,6	149,07	-	-	20,6	149,07
134 034 02	Hattgenstein	258	35,1	135,93	0,3	1,08	35,3	137,00
134 042 02	Hoppstädten-Weiersbach	2 780	-	-	14,5	5,21	14,5	5,21
134 048 02	Kronweiler	341	79,9	234,20	0,3	0,82	80,1	235,01
134 050 02	Leisel	588	97,7	166,18	0,3	0,47	98,0	166,65
134 053 02	Meckenbach	112	30,9	276,12	-	-	30,9	276,12
134 057 02	Niederbrombach	493	-	-	0,3	0,56	0,3	0,56
134 058 02	Niederhambach	331	24,8	74,88	-	-	24,8	74,88
134 061 02	Nohen	384	71,7	186,71	1,1	2,90	72,8	189,61
134 062 02	Oberbrombach	488	77,8	159,33	0,3	0,57	78,0	159,90
134 063 02	Oberhambach	298	-	-	-	-	-	-
134 070 02	Rimsberg	131	23,7	180,62	-	-	23,7	180,62
134 071 02	Rinzenberg	326	64,3	197,15	-	-	64,3	197,15
134 072 02	Rötsweiler-Nockenthal	493	61,7	125,06	0,3	0,56	61,9	125,62
134 078 02	Schmißberg	219	30,3	138,33	-	-	30,3	138,33
134 080 02	Schwollen	475	-	-	0,3	0,59	0,3	0,59
134 084 02	Siesbach	401	68,1	169,73	0,6	1,39	68,6	171,12
134 085 02	Sonnenberg-Winnenberg	488	100,8	206,64	0,6	1,14	101,4	207,78
134 094 02	Wilzenberg-Hußweiler	325	39,1	120,33	-	-	39,1	120,33
134 000 03	VG Herrstein	16 833	1 540,5	91,52	211,6	12,57	1 752,1	104,09
134 003 03	Allenbach	680	142,3	209,28	-	-	142,3	209,28
134 006 03	Bergen	484	67,0	138,52	-	-	67,0	138,52
134 009 03	Berschweiler bei Kirn	284	76,3	268,73	-	-	76,3	268,73
134 013 03	Breitenthal	323	-	-	-	-	-	-
134 014 03	Bruchweiler	507	27,2	53,60	-	-	27,2	53,60
134 019 03	Dickesbach	442	73,9	167,11	-	-	73,9	167,11
134 025 03	Fischbach	986	20,3	20,62	0,6	0,56	20,9	21,18
134 028 03	Gerach	262	-	-	0,6	2,13	0,6	2,13
134 032 03	Griebelschied	190	41,1	216,28	-	-	41,1	216,28
134 038 03	Herborn	543	37,3	68,68	-	-	37,3	68,68
134 039 03	Herrstein	890	-	-	210,5	236,48	210,5	236,48
134 040 03	Hettenrodt	718	35,5	49,49	-	-	35,5	49,49
134 041 03	Hintertiefenbach	400	83,1	207,87	-	-	83,1	207,87
134 046 03	Kempfeld	850	79,9	94,04	-	-	79,9	94,04
134 047 03	Kirschweiler	1 097	-	-	-	-	-	-
134 052 03	Mackenrodt	438	87,8	200,51	-	-	87,8	200,51
134 055 03	Mittelreidenbach	788	148,8	188,88	-	-	148,8	188,88
134 056 03	Mörschied	853	90,5	106,11	-	-	90,5	106,11
134 059 03	Niederhosenbach	330	70,6	213,91	-	-	70,6	213,91
134 060 03	Niederwörresbach	943	-	-	-	-	-	-
134 064 03	Oberhosenbach	160	27,1	169,37	-	-	27,1	169,37
134 066 03	Oberreidenbach	623	-	-	-	-	-	-
134 067 03	Oberwörresbach	147	23,7	161,41	-	-	23,7	161,41
134 077 03	Schmidthachenbach	389	56,1	144,27	-	-	56,1	144,27
134 081 03	Sensweiler	479	81,2	169,62	-	-	81,2	169,62
134 082 03	Sien	556	-	-	-	-	-	-
134 083 03	Sienhachenbach	222	41,6	187,56	-	-	41,6	187,56
134 086 03	Sonnschied	128	35,1	274,16	-	-	35,1	274,16
134 089 03	Veitsrodt	665	-	-	-	-	-	-
134 090 03	Vollmersbach	545	-	-	-	-	-	-
134 091 03	Weiden	110	31,6	287,46	-	-	31,6	287,46
134 093 03	Wickenrodt	179	26,3	147,12	-	-	26,3	147,12
134 095 03	Wirschweiler	352	70,4	200,03	-	-	70,4	200,03
134 502 03	Langweiler	270	65,4	242,25	-	-	65,4	242,25
134 000 04	VG Rhaunen	7 624	1 343,4	176,21	95,5	12,53	1 438,9	188,73
134 004 04	Asbach	179	34,2	191,08	-	-	34,2	191,08
134 012 04	Bollenbach	142	9,1	63,81	-	-	9,1	63,81

27 Schlüsselzuweisungen und Steuerkraftmesszahlen der kreisangehörigen Gemeinden 2010

Gem.-Schl.-Nr.	Verbandsfreie Gemeinde / Ortsgemeinde	Steuerkraftzahlen						Steuerkraftmesszahl		
		Grundsteuer A	Grundsteuer B	Gewerbesteuer	Gemeindeanteil an der Einkommensteuer	Gemeindeanteil an der Umsatzsteuer	Ausgleichsleistung nach § 21 LFAG	insgesamt		Relation zum Landesdurchschnitt
		1 000 EUR							EUR je Einwohner	%
	noch: LK Birkenfeld									
134 031 02	Gollenberg	2,5	10,2	0,4	37,0	2,5	3,7	56,3	408,18	-
134 034 02	Hattgenstein	1,9	21,6	1,3	75,1	1,3	7,5	108,7	421,32	-
134 042 02	Hoppstädten-Weiersbach	7,9	274,3	807,1	599,7	98,4	60,1	1 847,5	664,55	-
134 048 02	Kronweiler	1,0	20,1	- 3,3	81,2	3,0	8,1	110,2	323,05	-
134 050 02	Leisel	1,8	33,7	30,1	144,6	5,3	14,5	229,9	391,07	-
134 053 02	Meckenbach	1,0	4,9	4,2	19,3	0,1	1,9	31,5	281,13	-
134 057 02	Niederbrombach	2,7	43,5	62,0	140,2	20,5	14,1	282,9	573,92	-
134 058 02	Niederhambach	3,9	16,9	20,9	106,9	0,4	10,7	159,7	482,37	-
134 061 02	Nohen	1,9	22,2	9,5	97,1	1,9	9,7	142,3	370,54	-
134 062 02	Oberbrombach	2,2	28,0	2,4	145,5	1,5	14,6	194,2	397,92	-
134 063 02	Oberhambach	1,8	95,9	193,6	72,2	6,4	7,2	377,2	1 265,67	-
134 070 02	Rimsberg	3,4	6,1	- 0,0	36,2	0,0	3,6	49,3	376,63	-
134 071 02	Rinzenberg	3,0	16,2	2,3	86,7	0,5	8,7	117,4	360,10	-
134 072 02	Rötsweiler-Nockenthal	1,3	39,2	- 0,1	150,3	7,2	15,0	213,1	432,19	-
134 078 02	Schmißberg	1,0	10,2	2,0	70,9	0,5	7,1	91,7	418,92	-
134 080 02	Schwollen	1,5	95,0	268,5	142,3	59,0	14,3	580,6	1 222,26	-
134 084 02	Siesbach	1,7	23,6	0,7	116,4	1,4	11,7	155,4	387,52	-
134 085 02	Sonnenberg-Winnenberg	1,4	26,2	13,7	116,9	1,1	11,7	171,1	350,61	-
134 094 02	Wilzenberg-Hußweiler	2,5	18,3	45,3	63,5	6,0	6,4	142,0	436,92	-
134 000 03	VG Herrstein	66,9	1 247,3	1 959,4	4 592,4	292,5	460,4	8 618,9	512,03	70,1
134 003 03	Allenbach	- 1,1	52,3	11,0	154,9	4,1	15,5	236,6	347,97	-
134 006 03	Bergen	4,3	22,5	26,6	133,2	2,8	13,4	202,7	418,73	-
134 009 03	Berschweiler bei Kirn	3,1	12,1	1,5	58,1	1,4	5,8	81,9	288,52	-
134 013 03	Breitenthal	2,1	14,6	98,9	89,6	2,3	9,0	216,5	670,19	-
134 014 03	Bruchweiler	2,5	40,8	10,3	177,3	6,7	17,8	255,4	503,65	-
134 019 03	Dickesbach	2,9	22,5	22,5	112,3	1,1	11,2	172,4	390,14	-
134 025 03	Fischbach	0,6	73,5	154,4	257,7	17,1	25,8	529,1	536,63	-
134 028 03	Gerach	0,8	17,0	56,2	77,7	2,0	7,8	161,6	616,69	-
134 032 03	Griebelschied	2,4	7,7	0,9	48,4	0,6	4,8	64,8	340,97	-
134 038 03	Herborn	0,7	44,4	22,6	170,6	9,8	17,1	265,3	488,57	-
134 039 03	Herrstein	2,2	88,8	269,6	173,2	41,1	17,4	592,3	665,51	-
134 040 03	Hettenrodt	1,0	54,6	53,5	222,7	10,4	22,3	364,6	507,76	-
134 041 03	Hintertiefenbach	1,3	21,2	8,5	97,7	1,2	9,8	139,8	349,38	-
134 046 03	Kempfeld	2,8	83,2	70,8	204,4	12,1	20,5	393,7	463,21	-
134 047 03	Kirschweiler	1,3	134,2	207,5	387,1	58,6	38,8	827,5	754,37	-
134 052 03	Mackenrodt	0,6	24,7	2,0	116,4	0,8	11,7	156,3	356,74	-
134 055 03	Mittelreidenbach	1,7	45,9	4,3	212,7	4,4	21,3	290,3	368,37	-
134 056 03	Mörschied	1,6	57,2	85,4	206,5	13,3	20,7	384,8	451,14	-
134 059 03	Niederhosenbach	3,0	15,7	7,3	77,2	2,3	7,7	113,3	343,34	-
134 060 03	Niederwörresbach	2,5	78,3	206,0	271,1	26,3	27,2	611,4	648,33	-
134 064 03	Oberhosenbach	2,4	6,3	8,4	40,1	0,8	4,0	62,1	387,88	-
134 066 03	Oberreidenbach	5,1	38,9	176,5	166,4	6,1	16,7	409,7	657,60	-
134 067 03	Oberwörresbach	0,6	7,9	2,6	42,1	0,7	4,2	58,2	395,84	-
134 077 03	Schmidthachenbach	4,8	18,8	17,9	107,5	0,9	10,8	160,6	412,98	-
134 081 03	Sensweiler	2,2	31,3	18,5	115,4	6,8	11,6	185,7	387,63	-
134 082 03	Sien	5,3	39,8	196,2	159,0	24,7	15,9	441,0	793,23	-
134 083 03	Sienhachenbach	2,6	9,5	5,9	58,2	0,1	5,8	82,1	369,69	-
134 086 03	Sonnschied	1,5	8,5	- 0,0	23,6	0,2	2,4	36,2	283,09	-
134 089 03	Veitsrodt	2,4	77,1	98,6	227,6	21,1	22,8	449,7	676,29	-
134 090 03	Vollmersbach	0,4	42,2	97,1	191,9	8,7	19,2	359,5	659,67	-
134 091 03	Weiden	1,5	4,1	1,9	19,5	0,6	1,9	29,7	269,78	-
134 093 03	Wickenrodt	1,9	7,8	12,0	46,4	0,8	4,7	73,4	410,13	-
134 095 03	Wirschweiler	0,7	20,5	1,8	92,4	1,0	9,3	125,7	357,22	-
134 502 03	Langweiler	- 1,0	23,5	2,1	53,6	1,5	5,4	85,1	315,00	-
134 000 04	VG Rhaunen	52,5	533,0	475,4	1 608,1	80,9	161,2	2 911,3	381,86	52,2
134 004 04	Asbach	3,0	5,4	12,3	37,8	3,3	3,8	65,5	366,17	-
134 012 04	Bollenbach	2,1	9,2	20,4	30,9	4,3	3,1	70,1	493,44	-

27 Schlüsselzuweisungen und Steuerkraftmesszahlen der kreisangehörigen Gemeinden 2010

Gem.-Schl.-Nr.	Verbandsfreie Gemeinde / Ortsgemeinde	Einwohner am 30.06.2009	Schlüsselzuweisung A		Schlüsselzuweisung B [1]		Gesamtbetrag [2]	
			1 000 EUR	EUR je Einwohner	1 000 EUR	EUR je Einwohner	1 000 EUR	EUR je Einwohner
	noch: LK Birkenfeld							
134 017 04	Bundenbach	998	125,9	126,14	-	-	125,9	126,14
134 030 04	Gösenroth	266	-	-	-	-	-	-
134 035 04	Hausen	194	34,7	178,76	-	-	34,7	178,76
134 037 04	Hellertshausen	213	57,0	267,48	-	-	57,0	267,48
134 043 04	Horbruch	339	57,1	168,34	-	-	57,1	168,34
134 044 04	Hottenbach	639	66,1	103,52	-	-	66,1	103,52
134 049 04	Krummenau	177	53,3	301,40	-	-	53,3	301,40
134 065 04	Oberkirn	333	93,4	280,57	-	-	93,4	280,57
134 069 04	Rhaunen	2 219	405,1	182,57	95,5	43,03	500,6	225,60
134 076 04	Schauren	538	79,0	146,75	-	-	79,0	146,75
134 079 04	Schwerbach	56	18,9	337,52	-	-	18,9	337,52
134 087 04	Stipshausen	922	249,7	270,83	-	-	249,7	270,83
134 088 04	Sulzbach	329	52,9	160,87	-	-	52,9	160,87
134 092 04	Weitersbach	80	7,0	87,74	-	-	7,0	87,74
134 000 00	**LK Birkenfeld**	86 073	5 279,4	61,34	3 809,1	44,25	9 189,6	106,77
135 000 00	**LK Cochem-Zell**							
135 000 01	VG Cochem	15 750	1 054,1	66,93	327,7	20,81	1 381,9	87,74
135 007 01	Beilstein	153	-	-	-	-	-	-
135 012 01	Bremm	840	159,0	189,34	-	-	159,0	189,34
135 015 01	Briedern	326	-	-	-	-	-	-
135 017 01	Bruttig-Fankel	1 133	18,4	16,26	-	-	18,4	16,26
135 020 01	Cochem, St.	5 234	-	-	273,9	52,33	273,9	52,33
135 021 01	Dohr	685	60,7	88,60	-	-	60,7	88,60
135 024 01	Ediger-Eller	1 064	86,7	81,50	53,3	50,06	140,0	131,56
135 025 01	Ellenz-Poltersdorf	867	69,0	79,61	-	-	69,0	79,61
135 027 01	Ernst	578	-	-	-	-	-	-
135 029 01	Faid	1 114	91,8	82,38	0,3	0,25	92,0	82,63
135 036 01	Greimersburg	719	139,4	193,88	0,3	0,39	139,7	194,27
135 049 01	Klotten	1 361	225,7	165,81	-	-	225,7	165,81
135 060 01	Mesenich	315	44,9	142,60	-	-	44,9	142,60
135 069 01	Nehren	115	14,4	125,55	-	-	14,4	125,55
135 079 01	Senheim	578	44,1	76,32	-	-	44,1	76,32
135 086 01	Valwig	463	51,1	110,27	-	-	51,1	110,27
135 090 01	Wirfus	205	48,9	238,50	-	-	48,9	238,50
135 000 02	VG Kaisersesch	12 938	1 489,6	115,14	161,8	12,50	1 651,4	127,64
135 011 02	Brachtendorf	289	44,7	154,50	-	-	44,7	154,50
135 023 02	Düngenheim	1 301	290,0	222,88	-	-	290,0	222,88
135 026 02	Eppenberg	251	6,3	25,16	-	-	6,3	25,16
135 028 02	Eulgem	212	36,9	173,87	-	-	36,9	173,87
135 033 02	Gamlen	562	100,7	179,25	-	-	100,7	179,25
135 038 02	Hambuch	734	79,2	107,91	-	-	79,2	107,91
135 040 02	Hauroth	312	83,5	267,56	-	-	83,5	267,56
135 042 02	Illerich	722	86,5	119,77	-	-	86,5	119,77
135 043 02	Kaifenheim	829	96,6	116,58	-	-	96,6	116,58
135 045 02	Kaisersesch, St.	3 092	-	-	161,8	52,31	161,8	52,31
135 046 02	Kalenborn	221	38,1	172,54	-	-	38,1	172,54
135 051 02	Landkern	948	98,6	104,06	-	-	98,6	104,06
135 052 02	Laubach	666	-	-	-	-	-	-
135 058 02	Masburg	1 091	237,5	217,69	-	-	237,5	217,69
135 067 02	Müllenbach	670	129,4	193,11	-	-	129,4	193,11
135 084 02	Urmersbach	452	106,5	235,58	-	-	106,5	235,58
135 093 02	Zettingen	255	29,6	115,95	-	-	29,6	115,95
135 502 02	Leienkaul	331	25,6	77,37	-	-	25,6	77,37

27 Schlüsselzuweisungen und Steuerkraftmesszahlen der kreisangehörigen Gemeinden 2010

Gem.-Schl.-Nr.	Verbandsfreie Gemeinde / Ortsgemeinde	Steuerkraftzahlen						Steuerkraftmesszahl		
		Grundsteuer A	Grundsteuer B	Gewerbesteuer	Gemeindeanteil an der Einkommensteuer	Gemeindeanteil an der Umsatzsteuer	Ausgleichsleistung nach § 21 LFAG	insgesamt		Relation zum Landesdurchschnitt
		1 000 EUR							EUR je Einwohner	%
	noch: LK Birkenfeld									
134 017 04	Bundenbach	2,8	69,0	94,7	226,4	14,7	22,7	430,2	431,11	-
134 030 04	Gösenroth	4,2	24,8	23,0	79,6	14,9	8,0	154,5	580,65	-
134 035 04	Hausen	3,0	10,3	2,8	51,6	0,5	5,2	73,4	378,49	-
134 037 04	Hellertshausen	3,6	14,5	1,8	37,7	0,3	3,8	61,7	289,77	-
134 043 04	Horbruch	4,1	26,4	- 3,6	92,9	2,7	9,3	131,8	388,91	-
134 044 04	Hottenbach	6,1	45,8	63,4	155,3	3,9	15,6	289,9	453,73	-
134 049 04	Krummenau	3,1	8,9	1,4	28,2	0,9	2,8	45,3	255,85	-
134 065 04	Oberkirn	2,1	16,3	- 0,3	66,7	0,5	6,7	92,1	276,68	-
134 069 04	Rhaunen	5,9	172,0	211,0	379,6	24,8	38,1	831,4	374,68	-
134 076 04	Schauren	- 1,0	44,4	4,0	155,7	2,2	15,6	220,9	410,50	-
134 079 04	Schwerbach	2,4	1,4	- 0,2	7,6	0,4	0,8	12,3	219,73	-
134 087 04	Stipshausen	2,8	62,0	4,0	171,2	7,1	17,1	264,1	286,42	-
134 088 04	Sulzbach	4,8	18,3	34,2	66,2	0,3	6,6	130,4	396,38	-
134 092 04	Weitersbach	3,6	4,3	6,5	20,8	0,3	2,1	37,6	469,51	-
134 000 00	**LK Birkenfeld**	236,5	7 456,6	16 003,7	20 713,8	3 199,5	2 077,2	49 687,4	577,27	79,0
135 000 00	**LK Cochem-Zell**									
135 000 01	VG Cochem	130,5	1 529,1	3 051,2	3 860,8	453,3	387,3	9 412,1	597,60	81,8
135 007 01	Beilstein	0,9	18,7	45,3	30,4	2,8	3,1	101,2	661,40	-
135 012 01	Bremm	11,5	52,0	35,6	187,3	3,9	18,8	309,0	367,91	-
135 015 01	Briedern	7,4	37,9	98,4	69,7	9,5	7,0	229,9	705,16	-
135 017 01	Bruttig-Fankel	11,7	83,3	223,7	252,9	16,0	25,4	612,9	540,99	-
135 020 01	Cochem, St.	5,5	659,3	2 014,1	1 354,7	324,2	135,9	4 493,6	858,54	-
135 021 01	Dohr	2,0	59,5	3,9	216,7	17,1	21,8	321,0	468,65	-
135 024 01	Ediger-Eller	18,7	133,6	75,4	241,3	13,0	24,2	506,2	475,75	-
135 025 01	Ellenz-Poltersdorf	16,8	66,9	78,5	221,8	7,9	22,3	414,1	477,64	-
135 027 01	Ernst	10,2	64,3	113,3	156,0	11,2	15,6	370,6	641,20	-
135 029 01	Faid	3,4	87,7	131,4	259,2	21,4	26,0	529,0	474,87	-
135 036 01	Greimersburg	4,3	48,1	14,1	175,6	1,5	17,6	261,3	363,37	-
135 049 01	Klotten	6,5	85,5	89,1	309,5	11,0	31,1	532,8	391,44	-
135 060 01	Mesenich	10,5	24,4	19,0	67,8	2,1	6,8	130,6	414,65	-
135 069 01	Nehren	3,4	11,3	4,2	26,1	2,0	2,6	49,6	431,70	-
135 079 01	Senheim	9,3	45,3	74,7	130,0	5,6	13,1	278,0	480,93	-
135 086 01	Valwig	4,7	39,8	28,7	118,0	4,0	11,8	207,0	446,98	-
135 090 01	Wirfus	3,7	11,6	1,9	43,6	0,2	4,4	65,3	318,75	-
135 000 02	VG Kaisersesch	64,5	1 000,6	1 584,4	3 365,6	227,2	337,4	6 579,8	508,56	69,6
135 011 02	Brachtendorf	3,0	13,7	14,3	77,0	0,6	7,7	116,4	402,75	-
135 023 02	Düngenheim	7,4	56,7	21,8	302,4	16,4	30,3	435,0	334,37	-
135 026 02	Eppenberg	1,7	14,6	42,0	66,9	1,7	6,7	133,6	532,09	-
135 028 02	Eulgem	1,7	26,4	0,7	47,1	0,6	4,7	81,3	383,38	-
135 033 02	Gamlen	3,9	28,1	5,8	157,3	1,5	15,8	212,4	378,00	-
135 038 02	Hambuch	5,3	39,2	75,2	185,6	5,9	18,6	329,8	449,34	-
135 040 02	Hauroth	2,6	21,5	0,4	59,6	0,3	6,0	90,4	289,69	-
135 042 02	Illerich	7,9	40,3	18,9	223,6	2,7	22,4	315,9	437,48	-
135 043 02	Kaifenheim	4,7	44,6	37,5	246,5	7,2	24,7	365,3	440,67	-
135 045 02	Kaisersesch, St.	2,6	417,0	902,2	814,5	151,6	81,7	2 369,5	766,34	-
135 046 02	Kalenborn	1,9	10,9	3,2	62,5	0,2	6,3	85,0	384,71	-
135 051 02	Landkern	8,5	61,5	92,5	239,7	3,3	24,0	429,6	453,19	-
135 052 02	Laubach	1,1	66,3	304,8	177,8	16,5	17,8	584,4	877,42	-
135 058 02	Masburg	5,0	63,5	23,7	247,6	5,8	24,8	370,5	339,56	-
135 067 02	Müllenbach	1,7	37,3	9,5	173,7	4,3	17,4	244,0	364,14	-
135 084 02	Urmersbach	1,6	22,1	- 1,3	111,5	0,4	11,2	145,4	321,67	-
135 093 02	Zettingen	2,7	12,5	8,8	79,8	0,7	8,0	112,5	441,30	-
135 502 02	Leienkaul	1,2	24,3	24,5	92,3	7,3	9,3	158,8	479,88	-

27 Schlüsselzuweisungen und Steuerkraftmesszahlen der kreisangehörigen Gemeinden 2010

Gem.-Schl.-Nr.	Verbandsfreie Gemeinde / Ortsgemeinde	Einwohner am 30.06.2009	Schlüsselzuweisung A		Schlüsselzuweisung B [1]		Gesamtbetrag [2]	
			1 000 EUR	EUR je Einwohner	1 000 EUR	EUR je Einwohner	1 000 EUR	EUR je Einwohner
	noch: LK Cochem-Zell							
135 000 03	VG Ulmen	11 086	1 450,9	130,88	147,6	13,31	1 598,5	144,19
135 002 03	Alflen	843	174,4	206,89	-	-	174,4	206,89
135 005 03	Auderath	603	137,9	228,61	-	-	137,9	228,61
135 008 03	Beuren	474	112,2	236,75	1,1	2,35	113,3	239,10
135 018 03	Büchel	1 177	204,7	173,89	0,8	0,71	205,5	174,60
135 030 03	Filz	84	15,6	185,48	0,6	6,63	16,1	192,11
135 034 03	Gevenich	659	125,8	190,84	1,7	2,53	127,4	193,37
135 035 03	Gillenbeuren	234	25,1	107,14	0,6	2,38	25,6	109,52
135 048 03	Kliding	226	28,3	125,01	0,3	1,23	28,5	126,24
135 057 03	Lutzerath	1 522	237,1	155,78	45,2	29,69	282,3	185,47
135 078 03	Schmitt	139	30,5	219,40	-	-	30,5	219,40
135 083 03	Ulmen, St.	3 337	231,1	69,26	96,6	28,94	327,7	98,20
135 085 03	Urschmitt	212	14,6	69,00	-	-	14,6	69,00
135 087 03	Wagenhausen	61	7,7	126,52	0,3	4,56	8,0	131,08
135 089 03	Weiler	322	67,3	208,96	-	-	67,3	208,96
135 091 03	Wollmerath	218	38,8	177,93	0,3	1,28	39,1	179,20
135 501 03	Bad Bertrich	975	-	-	0,3	0,29	0,3	0,29
135 000 04	VG Treis-Karden	9 038	1 183,4	130,94	113,0	12,51	1 296,4	143,44
135 009 04	Binningen	719	144,0	200,27	-	-	144,0	200,27
135 014 04	Brieden	143	33,1	231,33	-	-	33,1	231,33
135 016 04	Brohl	399	61,7	154,72	-	-	61,7	154,72
135 022 04	Dünfus	310	59,0	190,25	-	-	59,0	190,25
135 031 04	Forst (Eifel)	400	65,4	163,53	-	-	65,4	163,53
135 044 04	Kail	308	52,1	169,08	-	-	52,1	169,08
135 050 04	Lahr	179	24,5	136,95	-	-	24,5	136,95
135 053 04	Lieg	422	76,8	182,02	-	-	76,8	182,02
135 056 04	Lütz	340	82,4	242,47	-	-	82,4	242,47
135 062 04	Möntenich	147	24,7	168,05	-	-	24,7	168,05
135 063 04	Mörsdorf	698	122,8	175,96	-	-	122,8	175,96
135 065 04	Moselkern	613	123,6	201,65	-	-	123,6	201,65
135 066 04	Müden (Mosel)	689	97,4	141,35	-	-	97,4	141,35
135 072 04	Pommern	484	67,4	139,24	-	-	67,4	139,24
135 075 04	Roes	533	88,0	165,04	-	-	88,0	165,04
135 082 04	Treis-Karden	2 333	-	-	113,0	48,45	113,0	48,45
135 094 04	Zilshausen	321	60,5	188,39	-	-	60,5	188,39
135 000 05	VG Zell (Mosel)	16 486	1 383,0	83,89	310,8	18,85	1 693,8	102,74
135 001 05	Alf	898	5,8	6,49	0,3	0,31	6,1	6,80
135 003 05	Altlay	502	59,6	118,71	-	-	59,6	118,71
135 004 05	Altstrimmig	332	42,1	126,72	-	-	42,1	126,72
135 010 05	Blankenrath	1 793	212,0	118,23	61,4	34,24	273,4	152,47
135 013 05	Briedel	1 048	46,0	43,90	-	-	46,0	43,90
135 019 05	Bullay	1 516	20,6	13,62	-	-	20,6	13,62
135 032 05	Forst (Hunsrück)	61	14,3	234,21	-	-	14,3	234,21
135 037 05	Grenderich	422	-	-	-	-	-	-
135 039 05	Haserich	206	45,0	218,46	-	-	45,0	218,46
135 041 05	Hesweiler	142	38,6	271,94	-	-	38,6	271,94
135 054 05	Liesenich	338	68,9	203,76	-	-	68,9	203,76
135 061 05	Mittelstrimmig	432	71,6	165,81	-	-	71,6	165,81
135 064 05	Moritzheim	143	23,0	160,89	-	-	23,0	160,89
135 068 05	Neef	489	83,9	171,62	-	-	83,9	171,62
135 070 05	Panzweiler	268	-	-	-	-	-	-
135 071 05	Peterswald-Löffelscheid	797	209,4	262,73	-	-	209,4	262,73
135 073 05	Pünderich	914	160,0	175,00	-	-	160,0	175,00
135 074 05	Reidenhausen	172	41,2	239,51	-	-	41,2	239,51
135 076 05	Sankt Aldegund	659	52,4	79,59	-	-	52,4	79,59
135 077 05	Schauren	415	40,2	96,81	-	-	40,2	96,81

27 Schlüsselzuweisungen und Steuerkraftmesszahlen der kreisangehörigen Gemeinden 2010

Gem.-Schl.-Nr.	Verbandsfreie Gemeinde / Ortsgemeinde	Steuerkraftzahlen						Steuerkraftmesszahl		
		Grundsteuer A	Grundsteuer B	Gewerbesteuer	Gemeindeanteil an der Einkommensteuer	Gemeindeanteil an der Umsatzsteuer	Ausgleichsleistung nach § 21 LFAG	insgesamt		Relation zum Landesdurchschnitt
		1 000 EUR							EUR je Einwohner	%
	noch: LK Cochem-Zell									
135 000 03	VG Ulmen	61,7	930,0	783,5	2 582,3	135,5	259,0	4 751,9	428,64	58,6
135 002 03	Alflen	7,1	51,3	4,2	208,9	2,9	21,0	295,4	350,36	-
135 005 03	Auderath	2,8	37,9	13,7	129,5	1,2	13,0	198,2	328,64	-
135 008 03	Beuren	2,5	29,0	- 2,9	110,9	1,3	11,1	151,9	320,50	-
135 018 03	Büchel	4,7	74,1	31,4	306,0	4,3	30,7	451,2	383,36	-
135 030 03	Filz	1,6	4,6	- 0,2	22,9	0,1	2,3	31,2	371,77	-
135 034 03	Gevenich	3,9	47,3	- 1,3	170,8	3,6	17,1	241,5	366,41	-
135 035 03	Gillenbeuren	3,0	17,2	0,7	75,4	1,5	7,6	105,3	450,11	-
135 048 03	Kliding	1,7	14,6	25,7	50,1	0,6	5,0	97,7	432,24	-
135 057 03	Lutzerath	12,2	125,6	45,9	369,5	20,9	37,0	611,0	401,47	-
135 078 03	Schmitt	0,9	8,4	0,2	34,1	0,0	3,4	47,0	337,85	-
135 083 03	Ulmen, St.	7,5	311,9	526,1	660,8	55,9	66,3	1 628,4	487,99	-
135 085 03	Urschmitt	1,9	15,7	19,8	59,6	0,5	6,0	103,5	488,25	-
135 087 03	Wagenhausen	2,2	2,1	- 0,1	20,2	0,0	2,0	26,3	430,72	-
135 089 03	Weiler	3,7	18,1	4,9	77,1	0,6	7,7	112,1	348,29	-
135 091 03	Wollmerath	3,0	13,4	8,0	51,1	2,1	5,1	82,7	379,32	-
135 501 03	Bad Bertrich	3,1	158,9	107,4	235,6	39,8	23,6	568,5	583,03	-
135 000 04	VG Treis-Karden	77,6	639,4	1 698,3	2 313,9	138,8	232,0	5 100,0	564,28	77,2
135 009 04	Binningen	4,5	42,4	3,4	186,2	1,6	18,7	256,7	356,98	-
135 014 04	Brieden	4,6	8,5	0,3	29,9	0,4	3,0	46,6	325,92	-
135 016 04	Brohl	5,1	20,6	16,3	107,1	0,7	10,7	160,6	402,53	-
135 022 04	Dünfus	3,0	20,0	- 6,4	86,6	1,9	8,7	113,8	367,00	-
135 031 04	Forst (Eifel)	4,4	23,1	16,4	101,6	1,7	10,2	157,5	393,72	-
135 044 04	Kail	4,2	18,7	10,0	77,7	1,2	7,8	119,6	388,17	-
135 050 04	Lahr	1,8	13,6	1,0	52,8	0,7	5,3	75,2	420,30	-
135 053 04	Lieg	3,8	28,9	6,1	106,5	2,4	10,7	158,3	375,23	-
135 056 04	Lütz	0,6	22,7	6,9	69,3	0,6	6,9	107,0	314,78	-
135 062 04	Möntenich	3,0	9,0	2,2	38,4	0,8	3,9	57,2	389,19	-
135 063 04	Mörsdorf	5,8	52,7	38,1	147,9	6,8	14,8	266,1	381,29	-
135 065 04	Moselkern	3,3	40,4	10,9	142,7	6,4	14,3	218,0	355,60	-
135 066 04	Müden (Mosel)	7,7	49,8	- 1,7	203,2	7,2	20,4	286,6	415,90	-
135 072 04	Pommern	6,4	32,4	40,4	107,6	4,8	10,8	202,3	418,01	-
135 075 04	Roes	5,5	26,3	23,2	136,8	3,6	13,7	209,0	392,21	-
135 082 04	Treis-Karden	8,8	211,0	1 529,9	638,8	94,4	64,1	2 547,0	1 091,73	-
135 094 04	Zilshausen	5,1	19,2	1,4	80,9	3,7	8,1	118,4	368,86	-
135 000 05	VG Zell (Mosel)	165,1	1 578,1	2 110,9	3 837,5	364,8	384,8	8 441,1	512,02	70,1
135 001 05	Alf	2,2	91,9	117,2	218,1	43,2	21,9	494,6	550,76	-
135 003 05	Altlay	2,5	39,3	35,2	124,7	6,0	12,5	220,1	438,54	-
135 004 05	Altstrimmig	2,4	34,0	9,8	85,9	2,2	8,6	142,9	430,53	-
135 010 05	Blankenrath	3,1	152,7	235,8	331,2	31,2	33,2	787,2	439,02	-
135 013 05	Briedel	29,2	77,5	196,2	197,7	17,4	19,9	538,0	513,35	-
135 019 05	Bullay	4,4	168,8	107,0	464,8	32,5	46,6	824,1	543,63	-
135 032 05	Forst (Hunsrück)	1,8	3,5	0,0	12,9	0,3	1,3	19,7	323,03	-
135 037 05	Grenderich	3,1	44,7	240,0	108,2	19,8	10,8	426,7	1 011,06	-
135 039 05	Haserich	3,1	11,6	7,7	43,1	0,0	4,3	69,8	338,79	-
135 041 05	Hesweiler	2,2	6,0	- 0,1	29,2	0,3	2,9	40,5	285,30	-
135 054 05	Liesenich	4,0	25,9	14,0	67,0	1,9	6,7	119,5	353,49	-
135 061 05	Mittelstrimmig	4,2	35,1	5,2	108,0	5,8	10,8	169,1	391,44	-
135 064 05	Moritzheim	1,8	9,5	12,4	28,3	1,9	2,8	56,7	396,36	-
135 068 05	Neef	9,9	36,5	12,6	112,4	5,9	11,3	188,6	385,63	-
135 070 05	Panzweiler	3,0	25,5	90,5	57,7	8,3	5,8	190,6	711,34	-
135 071 05	Peterswald-Löffelscheid	5,2	47,3	19,2	146,0	2,3	14,6	234,7	294,52	-
135 073 05	Pünderich	17,4	79,3	22,3	201,5	8,6	20,2	349,4	382,25	-
135 074 05	Reidenhausen	1,7	11,9	3,2	34,3	0,1	3,4	54,7	317,74	-
135 076 05	Sankt Aldegund	9,0	41,8	84,0	157,6	6,5	15,8	314,8	477,66	-
135 077 05	Schauren	0,8	29,9	74,7	75,6	2,4	7,6	191,1	460,44	-

27 Schlüsselzuweisungen und Steuerkraftmesszahlen der kreisangehörigen Gemeinden 2010

Gem.-Schl.-Nr.	Verbandsfreie Gemeinde / Ortsgemeinde	Einwohner am 30.06.2009	Schlüsselzuweisung A		Schlüsselzuweisung B [1]		Gesamtbetrag [2]	
			1 000 EUR	EUR je Einwohner	1 000 EUR	EUR je Einwohner	1 000 EUR	EUR je Einwohner
	noch: LK Cochem-Zell							
135 080 05	Sosberg	174	45,3	260,21	-	-	45,3	260,21
135 081 05	Tellig	285	32,4	113,64	-	-	32,4	113,64
135 088 05	Walhausen	240	70,7	294,72	-	-	70,7	294,72
135 092 05	Zell (Mosel), St.	4 240	-	-	249,1	58,76	249,1	58,76
135 000 00	**LK Cochem-Zell**	65 298	6 561,2	100,48	1 060,9	16,25	7 622,0	116,73
137 000 00	**LK Mayen-Koblenz**							
137 003 00	Andernach, gr. kr. St.	29 566	-	-	2 500,3	84,57	2 596,1	87,81
137 068 00	Mayen, gr. kr. St.	18 846	-	-	1 398,3	74,19	1 466,0	77,79
137 203 00	Bendorf, St.	16 995	92,8	5,46	1 856,2	109,22	2 003,8	117,90
137 000 01	VG Pellenz	16 533	-	-	206,9	12,51	206,9	12,51
137 056 01	Kretz	758	-	-	-	-	-	-
137 057 01	Kruft	3 957	-	-	-	-	-	-
137 081 01	Nickenich	3 698	-	-	-	-	-	-
137 088 01	Plaidt	5 907	-	-	206,9	35,03	206,9	35,03
137 096 01	Saffig	2 213	-	-	-	-	-	-
137 000 02	VG Maifeld	24 353	1 456,4	59,80	304,7	12,51	1 761,0	72,31
137 023 02	Einig	153	6,8	44,46	-	-	6,8	44,46
137 027 02	Gappenach	338	44,2	130,76	-	-	44,2	130,76
137 029 02	Gering	410	55,8	136,14	-	-	55,8	136,14
137 030 02	Gierschnach	281	52,2	185,81	-	-	52,2	185,81
137 041 02	Kalt	485	76,4	157,54	-	-	76,4	157,54
137 048 02	Kerben	449	52,4	116,68	-	-	52,4	116,68
137 053 02	Kollig	489	17,0	34,72	-	-	17,0	34,72
137 065 02	Lonnig	1 159	86,0	74,16	-	-	86,0	74,16
137 070 02	Mertloch	1 451	187,6	129,28	-	-	187,6	129,28
137 080 02	Naunheim	452	72,8	161,11	-	-	72,8	161,11
137 086 02	Ochtendung	5 264	-	-	-	-	-	-
137 087 02	Pillig	484	53,3	110,11	-	-	53,3	110,11
137 089 02	Polch, St.	6 670	-	-	199,8	29,95	199,8	29,95
137 095 02	Rüber	901	102,8	114,14	-	-	102,8	114,14
137 102 02	Trimbs	606	107,4	177,23	-	-	107,4	177,23
137 112 02	Welling	917	58,1	63,38	-	-	58,1	63,38
137 114 02	Wierschem	344	-	-	-	-	-	-
137 501 02	Münstermaifeld, St.	3 500	483,6	138,16	104,9	29,97	588,5	168,13
137 000 03	VG Vordereifel	16 989	1 769,9	104,18	-	-	1 769,9	104,18
137 001 03	Acht	88	18,5	209,83	-	-	18,5	209,83
137 004 03	Anschau	289	-	-	-	-	-	-
137 006 03	Arft	283	73,3	258,96	-	-	73,3	258,96
137 007 03	Baar	780	99,3	127,28	-	-	99,3	127,28
137 011 03	Bermel	378	74,8	197,83	-	-	74,8	197,83
137 014 03	Boos	631	146,1	231,47	-	-	146,1	231,47
137 019 03	Ditscheid	266	61,8	232,49	-	-	61,8	232,49
137 025 03	Ettringen	2 800	313,8	112,07	-	-	313,8	112,07
137 034 03	Hausten	399	71,6	179,44	-	-	71,6	179,44
137 035 03	Herresbach	462	27,7	59,99	-	-	27,7	59,99
137 036 03	Hirten	258	33,4	129,41	-	-	33,4	129,41
137 043 03	Kehrig	1 202	87,8	73,06	-	-	87,8	73,06
137 049 03	Kirchwald	969	153,2	158,07	-	-	153,2	158,07
137 055 03	Kottenheim	2 781	-	-	-	-	-	-
137 060 03	Langenfeld	745	65,9	88,43	-	-	65,9	88,43

27 Schlüsselzuweisungen und Steuerkraftmesszahlen der kreisangehörigen Gemeinden 2010

Gem.-Schl.-Nr.	Verbandsfreie Gemeinde / Ortsgemeinde	Steuerkraftzahlen						Steuerkraftmesszahl		
		Grundsteuer A	Grundsteuer B	Gewerbesteuer	Gemeindeanteil an der Einkommensteuer	Gemeindeanteil an der Umsatzsteuer	Ausgleichsleistung nach § 21 LFAG	insgesamt		Relation zum Landesdurchschnitt
		1 000 EUR							EUR je Einwohner	%
	noch: LK Cochem-Zell									
135 080 05	Sosberg	2,0	9,4	0,2	36,1	0,4	3,6	51,7	297,04	-
135 081 05	Tellig	1,1	21,4	1,7	81,9	12,2	8,2	126,4	443,61	-
135 088 05	Walhausen	0,9	12,3	7,4	37,4	1,3	3,7	63,0	262,53	-
135 092 05	Zell (Mosel), St.	50,3	562,3	814,6	1 077,7	154,3	108,1	2 767,3	652,66	-
135 000 00	**LK Cochem-Zell**	499,3	5 677,1	9 228,3	15 960,2	1 319,6	1 600,4	34 284,9	525,05	71,8
137 000 00	**LK Mayen-Koblenz**									
137 003 00	Andernach, gr. kr. St.	32,9	3 135,3	7 182,9	8 230,4	1 263,3	825,3	20 670,0	699,11	-
137 068 00	Mayen, gr. kr. St.	35,2	2 119,0	7 407,9	5 301,7	1 152,9	531,9	16 548,5	878,09	-
137 203 00	Bendorf, St.	7,2	1 531,4	2 217,9	4 727,5	419,7	474,0	9 377,6	551,79	-
137 000 01	VG Pellenz	40,3	1 420,6	3 734,7	4 800,9	638,2	481,2	11 115,9	672,35	92,0
137 056 01	Kretz	2,1	95,5	245,6	185,2	33,0	18,6	580,0	765,22	-
137 057 01	Kruft	17,2	342,7	1 314,1	1 139,1	219,8	114,2	3 147,1	795,34	-
137 081 01	Nickenich	9,0	290,5	393,1	1 199,7	104,6	120,2	2 117,0	572,47	-
137 088 01	Plaidt	6,2	528,5	1 352,4	1 593,1	206,9	159,7	3 846,9	651,24	-
137 096 01	Saffig	5,8	163,5	429,5	683,8	73,9	68,5	1 424,9	643,86	-
137 000 02	VG Maifeld	221,7	1 783,2	3 946,4	6 975,1	487,8	699,1	14 113,2	579,53	79,3
137 023 02	Einig	4,4	6,9	5,4	55,9	0,2	5,6	78,5	512,78	-
137 027 02	Gappenach	6,3	15,1	18,0	95,0	0,2	9,5	144,2	426,49	-
137 029 02	Gering	3,9	24,4	6,8	123,4	1,8	12,4	172,7	421,11	-
137 030 02	Gierschnach	4,6	14,3	1,1	76,4	0,4	7,6	104,4	371,44	-
137 041 02	Kalt	9,2	21,0	20,9	129,3	0,6	12,9	193,9	399,71	-
137 048 02	Kerben	7,7	29,2	13,0	133,1	1,4	13,3	197,8	440,57	-
137 053 02	Kollig	4,7	29,9	56,1	148,8	1,1	14,9	255,5	522,53	-
137 065 02	Lonnig	9,6	71,5	63,7	374,4	3,1	37,5	559,9	483,09	-
137 070 02	Mertloch	15,5	74,4	74,4	409,6	6,0	41,0	621,0	427,97	-
137 080 02	Naunheim	9,0	24,5	1,9	130,3	0,4	13,0	179,1	396,14	-
137 086 02	Ochtendung	28,0	409,4	902,0	1 484,9	99,4	148,9	3 072,6	583,70	-
137 087 02	Pillig	7,8	31,3	13,7	146,9	2,0	14,7	216,4	447,14	-
137 089 02	Polch, St.	41,2	659,7	2 486,7	1 853,9	327,2	185,8	5 554,5	832,76	-
137 095 02	Rüber	10,0	49,2	12,6	296,1	1,7	29,7	399,2	443,11	-
137 102 02	Trimbs	4,2	31,9	5,8	170,1	1,2	17,1	230,3	380,02	-
137 112 02	Welling	5,6	52,2	64,7	292,6	8,4	29,4	452,9	493,87	-
137 114 02	Wierschem	6,8	19,3	70,9	101,2	5,4	10,2	213,7	621,25	-
137 501 02	Münstermaifeld, St.	43,2	218,8	128,7	953,2	27,4	95,5	1 466,8	419,09	-
137 000 03	VG Vordereifel	69,3	1 213,1	2 659,5	4 685,2	191,6	469,7	9 288,4	546,73	74,8
137 001 03	Acht	0,7	7,0	0,4	20,1	0,3	2,0	30,6	347,42	-
137 004 03	Anschau	1,7	23,6	49,8	79,4	0,7	8,0	163,2	564,80	-
137 006 03	Arft	0,6	16,2	1,5	59,8	0,3	6,0	84,4	298,29	-
137 007 03	Baar	4,1	72,0	75,3	158,6	9,4	15,9	335,4	429,97	-
137 011 03	Bermel	1,6	24,9	2,2	97,3	0,1	9,8	135,9	359,42	-
137 014 03	Boos	3,0	43,6	7,5	130,1	8,3	13,1	205,6	325,78	-
137 019 03	Ditscheid	1,7	13,3	1,4	63,3	0,2	6,3	86,4	324,76	-
137 025 03	Ettringen	4,4	201,6	145,6	773,7	43,7	77,5	1 246,5	445,18	-
137 034 03	Hausten	1,1	25,1	1,0	112,0	0,3	11,2	150,7	377,81	-
137 035 03	Herresbach	4,7	36,9	38,6	135,1	0,9	13,5	229,7	497,26	-
137 036 03	Hirten	1,1	16,0	1,8	83,1	0,2	8,3	110,4	427,84	-
137 043 03	Kehrig	8,0	82,2	93,4	353,5	9,4	35,4	582,0	484,19	-
137 049 03	Kirchwald	2,3	63,2	38,3	251,1	6,7	25,2	386,8	399,18	-
137 055 03	Kottenheim	3,0	217,8	1 080,5	867,4	66,1	87,0	2 321,7	834,86	-
137 060 03	Langenfeld	0,4	49,4	42,2	224,6	10,2	22,5	349,3	468,82	-

27 Schlüsselzuweisungen und Steuerkraftmesszahlen der kreisangehörigen Gemeinden 2010

Gem.-Schl.-Nr.	Verbandsfreie Gemeinde / Ortsgemeinde	Einwohner am 30.06.2009	Schlüsselzuweisung A		Schlüsselzuweisung B [1]		Gesamtbetrag [2]	
			1 000 EUR	EUR je Einwohner	1 000 EUR	EUR je Einwohner	1 000 EUR	EUR je Einwohner
	noch: LK Mayen-Koblenz							
137 061 03	Langscheid	96	-	-	-	-	-	-
137 063 03	Lind	50	5,1	102,30	-	-	5,1	102,30
137 066 03	Luxem	314	69,7	221,82	-	-	69,7	221,82
137 074 03	Monreal	839	63,6	75,86	-	-	63,6	75,86
137 077 03	Münk	264	51,5	195,19	-	-	51,5	195,19
137 079 03	Nachtsheim	572	78,9	138,00	-	-	78,9	138,00
137 092 03	Reudelsterz	398	83,6	210,12	-	-	83,6	210,12
137 097 03	Sankt Johann	921	38,7	42,04	-	-	38,7	42,04
137 099 03	Siebenbach	202	48,2	238,68	-	-	48,2	238,68
137 105 03	Virneburg	436	103,4	237,22	-	-	103,4	237,22
137 110 03	Weiler	510	-	-	-	-	-	-
137 113 03	Welschenbach	56	-	-	-	-	-	-
137 000 04	VG Mendig	13 647	437,1	32,03	170,5	12,50	607,6	44,52
137 008 04	Bell	1 456	-	-	-	-	-	-
137 069 04	Mendig, St.	8 831	139,8	15,83	170,5	19,31	310,3	35,14
137 093 04	Rieden	1 270	137,5	108,24	-	-	137,5	108,24
137 101 04	Thür	1 520	63,1	41,50	-	-	63,1	41,50
137 106 04	Volkesfeld	570	96,8	169,75	-	-	96,8	169,75
137 000 05	VG Rhens	8 833	40,3	4,56	110,4	12,50	150,7	17,06
137 204 05	Brey	1 598	40,3	25,19	-	-	40,3	25,19
137 221 05	Rhens, St.	2 986	-	-	110,4	36,98	110,4	36,98
137 223 05	Spay	1 936	-	-	-	-	-	-
137 227 05	Waldesch	2 313	-	-	-	-	-	-
137 000 06	VG Untermosel	18 572	763,3	41,10	232,2	12,50	995,5	53,60
137 201 06	Alken	654	16,5	25,18	-	-	16,5	25,18
137 205 06	Brodenbach	646	10,9	16,82	-	-	10,9	16,82
137 206 06	Burgen	766	44,7	58,29	-	-	44,7	58,29
137 207 06	Dieblich	2 401	-	-	-	-	-	-
137 208 06	Hatzenport	651	164,7	253,04	-	-	164,7	253,04
137 212 06	Kobern-Gondorf	3 313	124,6	37,60	232,2	70,10	356,8	107,70
137 214 06	Löf	1 479	-	-	-	-	-	-
137 215 06	Macken	379	30,6	80,73	-	-	30,6	80,73
137 217 06	Niederfell	1 112	214,5	192,86	-	-	214,5	192,86
137 219 06	Nörtershausen	1 124	-	-	-	-	-	-
137 220 06	Oberfell	1 090	-	-	-	-	-	-
137 230 06	Winningen	2 471	-	-	-	-	-	-
137 231 06	Wolken	1 093	-	-	-	-	-	-
137 504 06	Lehmen	1 393	156,9	112,66	-	-	156,9	112,66
137 000 07	VG Vallendar	15 187	244,4	16,09	234,8	15,46	479,2	31,55
137 218 07	Niederwerth	1 365	192,5	141,00	-	-	192,5	141,00
137 224 07	Urbar	3 146	-	-	-	-	-	-
137 226 07	Vallendar, St.	8 390	-	-	234,8	27,99	234,8	27,99
137 229 07	Weitersburg	2 286	51,9	22,70	-	-	51,9	22,70
137 000 08	VG Weißenthurm	33 040	579,2	17,53	413,5	12,51	992,7	30,05
137 202 08	Bassenheim	2 946	39,0	13,24	-	-	39,0	13,24
137 209 08	Kaltenengers	2 122	81,6	38,44	-	-	81,6	38,44
137 211 08	Kettig	3 324	202,3	60,87	-	-	202,3	60,87
137 216 08	Mülheim-Kärlich, St.	10 672	-	-	237,8	22,28	237,8	22,28
137 222 08	Sankt Sebastian	2 527	256,3	101,43	-	-	256,3	101,43
137 225 08	Urmitz	3 563	-	-	-	-	-	-
137 228 08	Weißenthurm, St.	7 886	-	-	175,7	22,28	175,7	22,28
137 000 00	**LK Mayen-Koblenz**	212 561	5 383,3	25,33	7 427,8	34,94	13 029,4	61,30

27 Schlüsselzuweisungen und Steuerkraftmesszahlen der kreisangehörigen Gemeinden 2010

Gem.-Schl.-Nr.	Verbandsfreie Gemeinde / Ortsgemeinde	Steuerkraftzahlen						Steuerkraftmesszahl		
		Grundsteuer A	Grundsteuer B	Gewerbesteuer	Gemeindeanteil an der Einkommensteuer	Gemeindeanteil an der Umsatzsteuer	Ausgleichsleistung nach § 21 LFAG	insgesamt		Relation zum Landesdurchschnitt
		1 000 EUR							EUR je Einwohner	%
	noch: LK Mayen-Koblenz									
137 061 03	Langscheid	0,3	11,0	4,3	49,1	0,5	4,9	70,0	728,84	-
137 063 03	Lind	0,8	4,6	- 0,2	16,0	0,1	1,6	22,7	454,94	-
137 066 03	Luxem	4,1	15,2	0,3	76,7	1,3	7,7	105,3	335,43	-
137 074 03	Monreal	10,4	55,3	86,9	222,7	6,3	22,3	403,9	481,39	-
137 077 03	Münk	1,3	19,9	- 1,9	63,8	6,1	6,4	95,6	362,06	-
137 079 03	Nachtsheim	2,8	37,6	30,1	149,9	4,5	15,0	239,8	419,25	-
137 092 03	Reudelsterz	2,6	21,0	9,8	94,5	0,7	9,5	138,2	347,13	-
137 097 03	Sankt Johann	1,7	69,3	94,2	272,8	9,0	27,4	474,5	515,21	-
137 099 03	Siebenbach	1,5	17,8	- 25,4	63,1	1,1	6,3	64,4	318,57	-
137 105 03	Virneburg	0,7	31,5	- 11,3	105,8	2,3	10,6	139,5	320,03	-
137 110 03	Weiler	3,9	33,6	829,0	145,1	2,7	14,5	1 028,7	2 017,01	-
137 113 03	Welschenbach	0,9	3,6	64,2	16,7	0,3	1,7	87,2	1 557,61	-
137 000 04	VG Mendig	35,0	1 018,7	1 553,2	4 006,6	247,2	401,6	7 262,4	532,16	72,8
137 008 04	Bell	6,4	104,6	229,9	493,3	22,3	49,5	906,1	622,33	-
137 069 04	Mendig, St.	13,7	682,5	1 133,2	2 522,6	176,4	252,9	4 781,3	541,42	-
137 093 04	Rieden	3,1	80,9	65,6	367,5	16,2	36,9	570,2	449,01	-
137 101 04	Thür	10,5	118,7	115,4	462,6	30,4	46,4	783,9	515,75	-
137 106 04	Volkesfeld	1,3	32,0	9,0	160,6	1,8	16,1	220,9	387,50	-
137 000 05	VG Rhens	16,6	857,2	1 575,9	3 151,7	93,9	315,9	6 011,2	680,54	93,1
137 204 05	Brey	4,2	136,3	63,6	581,4	6,4	58,3	850,2	532,06	-
137 221 05	Rhens, St.	10,0	298,9	188,1	1 080,9	38,9	108,3	1 725,1	577,72	-
137 223 05	Spay	1,9	157,7	1 219,2	591,4	33,3	59,3	2 062,7	1 065,45	-
137 227 05	Waldesch	0,5	264,4	105,0	898,0	15,3	90,0	1 373,2	593,68	-
137 000 06	VG Untermosel	117,8	1 640,5	1 693,3	6 106,2	214,3	612,3	10 384,4	559,14	76,5
137 201 06	Alken	2,2	72,5	34,8	208,5	9,1	20,9	348,0	532,07	-
137 205 06	Brodenbach	3,0	85,4	11,9	216,8	10,4	21,7	349,1	540,43	-
137 206 06	Burgen	2,6	73,4	75,2	205,9	4,5	20,6	382,2	498,96	-
137 207 06	Dieblich	14,8	243,7	216,4	961,4	18,1	96,4	1 550,8	645,90	-
137 208 06	Hatzenport	3,2	43,1	12,3	122,9	4,2	12,3	198,0	304,21	-
137 212 06	Kobern-Gondorf	34,0	289,1	267,3	988,5	43,5	99,2	1 721,6	519,65	-
137 214 06	Löf	7,7	112,6	175,4	465,6	17,2	46,7	825,2	557,95	-
137 215 06	Macken	5,3	24,9	23,0	114,7	1,2	11,5	180,6	476,52	-
137 217 06	Niederfell	5,3	73,6	52,4	234,3	16,0	23,5	405,2	364,39	-
137 219 06	Nörtershausen	2,8	117,8	190,2	423,8	12,2	42,5	789,4	702,27	-
137 220 06	Oberfell	0,8	107,1	103,0	363,5	24,6	36,5	635,6	583,09	-
137 230 06	Winningen	16,9	218,2	475,2	864,1	36,7	86,7	1 697,8	687,09	-
137 231 06	Wolken	4,5	100,2	46,9	470,6	12,2	47,2	681,6	623,57	-
137 504 06	Lehmen	14,6	78,8	9,3	465,6	4,4	46,7	619,3	444,59	-
137 000 07	VG Vallendar	13,6	1 555,5	1 804,8	5 747,1	208,4	576,5	9 905,9	652,26	89,2
137 218 07	Niederwerth	1,9	100,0	15,7	402,3	8,1	40,3	568,2	416,25	-
137 224 07	Urbar	2,4	326,0	498,9	1 134,3	25,1	113,7	2 100,3	667,60	-
137 226 07	Vallendar, St.	4,2	885,7	1 216,6	3 414,6	151,7	342,6	6 015,5	716,98	-
137 229 07	Weitersburg	5,2	243,9	73,7	795,9	23,5	79,8	1 222,0	534,55	-
137 000 08	VG Weißenthurm	54,7	3 706,6	10 262,8	9 937,1	1 385,0	996,1	26 342,3	797,29	109,1
137 202 08	Bassenheim	16,0	321,0	37,3	1 084,6	34,9	108,7	1 602,7	544,01	-
137 209 08	Kaltenengers	3,9	181,6	183,2	648,9	18,3	65,0	1 100,9	518,81	-
137 211 08	Kettig	11,2	288,0	129,2	1 078,8	34,8	108,1	1 650,0	496,38	-
137 216 08	Mülheim-Kärlich, St.	18,2	1 556,1	6 026,1	3 381,6	926,8	339,0	12 247,7	1 147,64	-
137 222 08	Sankt Sebastian	3,3	207,0	46,7	805,1	9,1	80,7	1 151,9	455,82	-
137 225 08	Urmitz	1,6	450,9	1 145,8	1 313,5	132,2	131,7	3 175,6	891,27	-
137 228 08	Weißenthurm, St.	0,6	702,0	2 694,5	1 624,7	228,9	162,9	5 413,7	686,49	-
137 000 00	**LK Mayen-Koblenz**	644,2	19 981,3	44 039,3	63 669,4	6 302,1	6 383,6	141 019,9	663,43	90,8

27 Schlüsselzuweisungen und Steuerkraftmesszahlen der kreisangehörigen Gemeinden 2010

Gem.-Schl.-Nr.	Verbandsfreie Gemeinde / Ortsgemeinde	Einwohner am 30.06.2009	Schlüsselzuweisung A		Schlüsselzuweisung B [1]		Gesamtbetrag [2]	
			1 000 EUR	EUR je Einwohner	1 000 EUR	EUR je Einwohner	1 000 EUR	EUR je Einwohner
138 000 00	**LK Neuwied**							
138 045 00	Neuwied, gr. kr. St.	65 185	-	-	5 748,7	88,19	5 955,6	91,36
138 000 01	VG Asbach	22 421	45,0	2,01	-	-	45,0	2,01
138 003 01	Asbach	7 292	45,0	6,17	-	-	45,0	6,17
138 044 01	Neustadt (Wied)	6 359	-	-	-	-	-	-
138 077 01	Windhagen	4 304	-	-	-	-	-	-
138 080 01	Buchholz (Ww.)	4 466	-	-	-	-	-	-
138 000 02	VG Bad Hönningen	11 954	446,1	37,32	149,7	12,53	595,8	49,84
138 004 02	Bad Hönningen, St.	5 844	-	-	89,6	15,34	89,6	15,34
138 024 02	Hammerstein	353	64,6	182,93	-	-	64,6	182,93
138 038 02	Leutesdorf	1 842	219,9	119,39	-	-	219,9	119,39
138 063 02	Rheinbrohl	3 915	161,6	41,28	60,1	15,35	221,7	56,63
138 000 03	VG Dierdorf	11 047	186,4	16,88	176,0	15,94	362,5	32,81
138 012 03	Dierdorf, St.	5 843	-	-	176,0	30,13	176,0	30,13
138 023 03	Großmaischeid	2 333	-	-	-	-	-	-
138 031 03	Isenburg	646	71,2	110,14	-	-	71,2	110,14
138 034 03	Kleinmaischeid	1 390	0,4	0,28	-	-	0,4	0,28
138 069 03	Stebach	334	48,2	144,26	-	-	48,2	144,26
138 201 03	Marienhausen	501	66,7	133,18	-	-	66,7	133,18
138 000 04	VG Linz am Rhein	18 614	218,0	11,71	188,1	10,11	406,1	21,82
138 009 04	Dattenberg	1 595	110,1	69,04	-	-	110,1	69,04
138 037 04	Leubsdorf	1 643	103,5	62,99	-	-	103,5	62,99
138 041 04	Linz am Rhein, St.	5 988	-	-	188,1	31,42	188,1	31,42
138 055 04	Ockenfels	1 051	4,4	4,18	-	-	4,4	4,18
138 068 04	Skt. Katharinen (LK Neuwied)	3 509	-	-	-	-	-	-
138 075 04	Vettelschoß	3 420	-	-	-	-	-	-
138 501 04	Kasbach-Ohlenberg	1 408	-	-	-	-	-	-
138 000 05	VG Puderbach	14 869	1 328,1	89,32	185,8	12,49	1 513,9	101,82
138 011 05	Dernbach	1 032	-	-	-	-	-	-
138 013 05	Döttesfeld	628	107,2	170,75	-	-	107,2	170,75
138 014 05	Dürrholz	1 232	-	-	-	-	-	-
138 025 05	Hanroth	643	160,0	248,90	-	-	160,0	248,90
138 027 05	Harschbach	423	16,1	38,04	-	-	16,1	38,04
138 040 05	Linkenbach	461	70,1	152,13	-	-	70,1	152,13
138 048 05	Niederhofen	394	98,4	249,78	-	-	98,4	249,78
138 050 05	Niederwambach	468	34,8	74,29	-	-	34,8	74,29
138 052 05	Oberdreis	891	142,2	159,58	-	-	142,2	159,58
138 057 05	Puderbach	2 488	-	-	185,8	74,67	185,8	74,67
138 058 05	Ratzert	227	48,8	215,18	-	-	48,8	215,18
138 059 05	Raubach	1 914	-	-	-	-	-	-
138 064 05	Rodenbach bei Puderbach	697	165,2	237,02	-	-	165,2	237,02
138 070 05	Steimel	1 253	200,7	160,21	-	-	200,7	160,21
138 074 05	Urbach	1 516	163,6	107,91	-	-	163,6	107,91
138 078 05	Woldert	602	120,9	200,83	-	-	120,9	200,83
138 000 06	VG Rengsdorf	16 434	312,8	19,04	205,6	12,51	518,4	31,55
138 002 06	Anhausen	1 379	-	-	-	-	-	-
138 005 06	Bonefeld	956	86,4	90,36	-	-	86,4	90,36

27 Schlüsselzuweisungen und Steuerkraftmesszahlen der kreisangehörigen Gemeinden 2010

Gem.-Schl.-Nr.	Verbandsfreie Gemeinde / Ortsgemeinde	Steuerkraftzahlen						Steuerkraftmesszahl		
		Grundsteuer A	Grundsteuer B	Gewerbesteuer	Gemeindeanteil an der Einkommensteuer	Gemeindeanteil an der Umsatzsteuer	Ausgleichsleistung nach § 21 LFAG	insgesamt		Relation zum Landesdurchschnitt
		1 000 EUR							EUR je Einwohner	%
138 000 00	**LK Neuwied**									
138 045 00	Neuwied, gr. kr. St.	43,0	7 332,6	12 745,3	17 867,5	3 019,2	1 792,5	42 800,0	656,59	-
138 000 01	VG Asbach	58,1	2 561,0	18 129,2	7 242,5	967,1	726,0	29 684,0	1 323,94	181,1
138 003 01	Asbach	27,0	713,9	887,4	2 044,3	140,9	204,9	4 018,5	551,08	-
138 044 01	Neustadt (Wied)	14,5	757,2	2 615,7	2 031,1	341,1	203,7	5 963,2	937,76	-
138 077 01	Windhagen	4,5	603,1	11 982,7	1 694,3	365,1	169,9	14 819,5	3 443,20	-
138 080 01	Buchholz (Ww.)	12,1	486,9	2 643,5	1 472,8	120,0	147,6	4 882,8	1 093,32	-
138 000 02	VG Bad Hönningen	21,3	1 141,1	2 034,1	3 181,6	275,8	319,1	6 973,0	583,32	79,8
138 004 02	Bad Hönningen, St.	4,0	638,4	1 521,0	1 506,0	193,8	151,1	4 014,3	686,91	-
138 024 02	Hammerstein	3,4	21,4	13,1	84,1	1,6	8,4	132,1	374,32	-
138 038 02	Leutesdorf	8,2	130,6	88,9	512,4	15,0	51,4	806,5	437,86	-
138 063 02	Rheinbrohl	5,6	350,8	411,1	1 079,1	65,4	108,2	2 020,0	515,97	-
138 000 03	VG Dierdorf	35,0	1 034,5	2 822,3	2 747,2	270,4	275,4	7 184,8	650,39	89,0
138 012 03	Dierdorf, St.	20,9	578,0	1 346,3	1 268,5	128,0	127,2	3 468,9	593,69	-
138 023 03	Großmaischeid	6,2	226,3	1 253,0	644,8	107,5	64,6	2 302,4	986,90	-
138 031 03	Isenburg	1,8	50,3	9,4	203,9	3,0	20,5	288,8	447,11	-
138 034 03	Kleinmaischeid	2,1	123,9	197,6	387,3	24,5	38,8	774,2	556,97	-
138 069 03	Stebach	0,9	26,9	9,5	88,6	3,2	8,9	137,9	412,99	-
138 201 03	Marienhausen	3,0	29,2	6,4	154,2	4,2	15,4	212,5	424,07	-
138 000 04	VG Linz am Rhein	24,4	2 015,8	9 410,2	6 276,7	733,9	629,4	19 090,3	1 025,59	140,3
138 009 04	Dattenberg	3,2	150,7	87,9	450,6	41,2	45,2	778,7	488,21	-
138 037 04	Leubsdorf	2,4	152,8	67,2	528,6	8,2	53,0	812,1	494,26	-
138 041 04	Linz am Rhein, St.	4,6	668,6	1 763,8	1 964,4	245,8	197,1	4 844,4	809,01	-
138 055 04	Ockenfels	2,5	110,0	24,6	398,9	5,4	40,0	581,3	553,07	-
138 068 04	Skt. Katharinen (LK Neuwied)	5,5	385,6	1 969,2	1 163,5	237,2	116,6	3 877,5	1 105,02	-
138 075 04	Vettelschoß	3,1	430,9	5 315,2	1 257,3	180,1	126,1	7 312,8	2 138,24	-
138 501 04	Kasbach-Ohlenberg	3,3	117,3	182,3	513,5	15,9	51,5	883,6	627,56	-
138 000 05	VG Puderbach	49,5	1 477,3	2 909,7	3 547,1	289,3	355,6	8 628,5	580,30	79,4
138 011 05	Dernbach	2,5	169,9	805,1	263,4	32,1	26,4	1 299,3	1 259,04	-
138 013 05	Döttesfeld	2,8	50,2	6,9	164,6	1,8	16,5	242,7	386,50	-
138 014 05	Dürrholz	2,8	136,3	225,2	291,2	11,5	29,2	696,2	565,11	-
138 025 05	Hanroth	1,4	51,1	- 16,2	142,5	5,2	14,3	198,3	308,35	-
138 027 05	Harschbach	1,6	29,2	60,0	109,2	8,7	11,0	219,6	519,21	-
138 040 05	Linkenbach	2,8	33,9	6,8	129,1	1,3	12,9	186,8	405,12	-
138 048 05	Niederhofen	0,6	28,0	7,6	75,3	2,1	7,6	121,1	307,47	-
138 050 05	Niederwambach	2,5	39,0	65,5	104,6	3,9	10,5	226,0	482,96	-
138 052 05	Oberdreis	5,9	71,2	33,2	208,8	14,4	20,9	354,3	397,67	-
138 057 05	Puderbach	5,4	261,7	1 267,3	589,8	71,3	59,2	2 254,6	906,20	-
138 058 05	Ratzert	1,4	17,7	- 0,4	53,1	0,4	5,3	77,6	342,07	-
138 059 05	Raubach	2,6	242,8	266,8	459,7	117,3	46,1	1 135,3	593,18	-
138 064 05	Rodenbach bei Puderbach	2,4	52,3	5,5	146,9	1,3	14,7	223,2	320,23	-
138 070 05	Steimel	2,7	123,5	25,9	308,4	6,1	30,9	497,5	397,04	-
138 074 05	Urbach	7,0	127,8	131,1	368,2	10,1	36,9	681,2	449,34	-
138 078 05	Woldert	5,0	42,9	19,3	132,2	1,8	13,3	214,6	356,42	-
138 000 06	VG Rengsdorf	34,2	1 906,1	4 361,5	5 396,0	410,4	541,0	12 649,2	769,70	105,3
138 002 06	Anhausen	4,0	185,9	192,8	462,3	134,2	46,4	1 025,5	743,67	-
138 005 06	Bonefeld	3,8	84,7	37,9	278,3	13,8	27,9	446,4	466,89	-

27 Schlüsselzuweisungen und Steuerkraftmesszahlen der kreisangehörigen Gemeinden 2010

Gem.-Schl.-Nr.	Verbandsfreie Gemeinde / Ortsgemeinde	Einwohner am 30.06.2009	Schlüsselzuweisung A		Schlüsselzuweisung B [1]		Gesamtbetrag [2]	
			1 000 EUR	EUR je Einwohner	1 000 EUR	EUR je Einwohner	1 000 EUR	EUR je Einwohner
	noch: LK Neuwied							
138 015 06	Ehlscheid	1 244	-	-	-	-	-	-
138 026 06	Hardert	832	69,9	83,97	-	-	69,9	83,97
138 030 06	Hümmerich	791	93,2	117,81	-	-	93,2	117,81
138 036 06	Kurtscheid	991	-	-	-	-	-	-
138 042 06	Meinborn	505	7,8	15,45	-	-	7,8	15,45
138 043 06	Melsbach	2 081	-	-	-	-	-	-
138 053 06	Oberhonnefeld-Gierend	1 002	-	-	-	-	-	-
138 054 06	Oberraden	634	-	-	-	-	-	-
138 061 06	Rengsdorf	2 638	-	-	205,6	77,94	205,6	77,94
138 066 06	Rüscheid	774	55,6	71,84	-	-	55,6	71,84
138 071 06	Straßenhaus	1 865	-	-	-	-	-	-
138 072 06	Thalhausen	742	-	-	-	-	-	-
138 000 07	VG Unkel	12 983	109,3	8,42	162,4	12,51	271,7	20,93
138 008 07	Bruchhausen	879	-	-	-	-	-	-
138 019 07	Erpel	2 556	109,3	42,76	-	-	109,3	42,76
138 062 07	Rheinbreitbach	4 495	-	-	-	-	-	-
138 073 07	Unkel, St.	5 053	-	-	162,4	32,14	162,4	32,14
138 000 08	VG Waldbreitbach	9 397	622,0	66,19	117,6	12,51	739,6	78,70
138 006 08	Breitscheid	2 175	221,5	101,85	-	-	221,5	101,85
138 007 08	Hausen (Wied)	1 927	262,4	136,15	-	-	262,4	136,15
138 010 08	Datzeroth	251	41,7	166,00	-	-	41,7	166,00
138 047 08	Niederbreitbach	1 556	96,5	61,99	-	-	96,5	61,99
138 065 08	Roßbach	1 553	-	-	-	-	-	-
138 076 08	Waldbreitbach	1 935	-	-	117,6	60,76	117,6	60,76
138 000 00	**LK Neuwied**	182 904	3 267,8	17,87	6 934,0	37,91	10 408,7	56,91
140 000 00	**LK Rhein-Hunsrück-Kreis**							
140 501 00	Boppard, St.	15 844	-	-	1 312,9	82,86	1 363,9	86,08
140 000 02	VG Emmelshausen	14 852	417,0	28,08	185,8	12,51	602,8	40,58
140 005 02	Badenhard	141	29,9	211,81	-	-	29,9	211,81
140 014 02	Bickenbach	347	14,3	41,34	-	-	14,3	41,34
140 016 02	Birkheim	151	-	-	-	-	-	-
140 031 02	Dörth	519	-	-	-	-	-	-
140 036 02	Emmelshausen, St.	4 969	-	-	185,8	37,39	185,8	37,39
140 043 02	Gondershausen	1 275	-	-	-	-	-	-
140 045 02	Halsenbach	1 253	-	-	-	-	-	-
140 047 02	Hausbay	195	-	-	-	-	-	-
140 060 02	Hungenroth	257	22,2	86,31	-	-	22,2	86,31
140 063 02	Karbach	562	81,7	145,43	-	-	81,7	145,43
140 075 02	Kratzenburg	392	38,6	98,51	-	-	38,6	98,51
140 084 02	Leiningen	751	30,3	40,41	-	-	30,3	40,41
140 087 02	Lingerhahn	479	6,4	13,43	-	-	6,4	13,43
140 089 02	Maisborn	122	-	-	-	-	-	-
140 093 02	Mermuth	268	7,4	27,48	-	-	7,4	27,48
140 098 02	Mühlpfad	71	14,2	200,48	-	-	14,2	200,48
140 102 02	Ney	357	-	-	-	-	-	-
140 108 02	Niedert	135	-	-	-	-	-	-
140 110 02	Norath	444	42,3	95,17	-	-	42,3	95,17
140 117 02	Pfalzfeld	638	-	-	-	-	-	-
140 140 02	Schwall	357	13,3	37,14	-	-	13,3	37,14
140 149 02	Thörlingen	152	27,7	182,20	-	-	27,7	182,20

27 Schlüsselzuweisungen und Steuerkraftmesszahlen der kreisangehörigen Gemeinden 2010

Gem.-Schl.-Nr.	Verbandsfreie Gemeinde / Ortsgemeinde	Steuerkraftzahlen						Steuerkraftmesszahl		
		Grundsteuer A	Grundsteuer B	Gewerbesteuer	Gemeindeanteil an der Einkommensteuer	Gemeindeanteil an der Umsatzsteuer	Ausgleichsleistung nach § 21 LFAG	insgesamt		Relation zum Landesdurchschnitt
		1 000 EUR							EUR je Einwohner	%
	noch: LK Neuwied									
138 015 06	Ehlscheid	2,5	149,6	79,8	416,5	7,0	41,8	697,0	560,29	-
138 026 06	Hardert	2,3	80,1	38,1	244,3	4,4	24,5	393,8	473,28	-
138 030 06	Hümmerich	1,3	68,5	12,0	237,5	4,4	23,8	347,6	439,44	-
138 036 06	Kurtscheid	1,5	128,1	403,2	312,0	33,5	31,3	909,6	917,88	-
138 042 06	Meinborn	2,6	38,6	16,7	194,0	2,2	19,4	273,6	541,80	-
138 043 06	Melsbach	1,6	209,9	153,0	825,9	16,6	82,8	1 289,8	619,81	-
138 053 06	Oberhonnefeld-Gierend	1,6	164,1	708,6	242,1	25,3	24,3	1 165,9	1 163,60	-
138 054 06	Oberraden	3,1	63,7	151,2	199,7	6,1	20,0	443,8	700,06	-
138 061 06	Rengsdorf	2,3	394,1	2 114,8	914,3	99,2	91,6	3 616,3	1 370,86	-
138 066 06	Rüscheid	1,8	79,1	- 6,7	267,3	7,3	26,8	375,7	485,41	-
138 071 06	Straßenhaus	4,7	194,9	324,0	586,5	46,0	58,8	1 215,0	651,49	-
138 072 06	Thalhausen	1,1	64,8	136,1	215,2	10,3	21,6	449,1	605,23	-
138 000 07	VG Unkel	13,8	1 474,4	3 219,0	4 827,6	275,3	484,0	10 294,2	792,90	108,5
138 008 07	Bruchhausen	3,7	89,1	476,8	357,5	9,2	35,8	972,0	1 105,81	-
138 019 07	Erpel	3,9	221,2	124,5	857,6	22,0	85,9	1 315,0	514,49	-
138 062 07	Rheinbreitbach	2,6	581,5	1 752,5	1 933,7	122,2	193,9	4 586,2	1 020,30	-
138 073 07	Unkel, St.	3,7	582,7	865,3	1 678,8	122,0	168,4	3 420,9	677,00	-
138 000 08	VG Waldbreitbach	14,1	915,3	509,6	2 778,6	148,8	278,4	4 644,8	494,29	67,6
138 006 08	Breitscheid	3,0	210,8	18,1	641,7	52,7	64,2	990,5	455,40	-
138 007 08	Hausen (Wied)	4,4	137,4	129,8	467,7	25,3	46,8	811,5	421,10	-
138 010 08	Datzeroth	1,3	20,6	2,8	66,3	0,5	6,7	98,2	391,25	-
138 047 08	Niederbreitbach	1,7	151,8	104,9	459,2	7,0	46,0	770,6	495,26	-
138 065 08	Roßbach	1,9	149,2	118,6	560,2	8,6	56,1	894,7	576,12	-
138 076 08	Waldbreitbach	1,8	245,4	135,4	583,6	54,6	58,5	1 079,3	557,78	-
138 000 00	**LK Neuwied**	293,4	19 858,1	56 140,9	53 864,8	6 390,1	5 401,4	141 948,7	776,08	106,2
140 000 00	**LK Rhein-Hunsrück-Kreis**									
140 501 00	Boppard, St.	22,3	1 720,8	3 545,5	4 819,6	531,7	483,2	11 123,2	702,04	-
140 000 02	VG Emmelshausen	81,9	1 440,6	3 230,4	4 495,2	261,6	450,6	9 960,2	670,63	91,8
140 005 02	Badenhard	3,5	10,9	- 1,0	31,9	0,1	3,2	48,7	345,44	-
140 014 02	Bickenbach	5,9	26,6	62,3	75,0	1,7	7,5	179,0	515,91	-
140 016 02	Birkheim	1,9	14,1	31,6	41,9	0,9	4,2	94,5	626,11	-
140 031 02	Dörth	1,5	117,8	739,0	146,6	59,1	14,7	1 078,7	2 078,40	-
140 036 02	Emmelshausen, St.	6,6	502,6	527,0	1 554,1	80,2	155,9	2 826,4	568,80	-
140 043 02	Gondershausen	6,1	105,2	281,1	381,0	21,6	38,2	833,2	653,53	-
140 045 02	Halsenbach	7,0	150,4	820,9	398,0	40,4	39,9	1 456,7	1 162,56	-
140 047 02	Hausbay	2,1	17,1	170,7	48,1	2,7	4,8	245,4	1 258,58	-
140 060 02	Hungenroth	2,8	22,6	- 2,5	86,8	2,7	8,7	121,0	470,94	-
140 063 02	Karbach	3,8	38,1	14,4	158,5	0,8	15,9	231,4	411,82	-
140 075 02	Kratzenburg	3,7	31,3	4,2	126,2	1,7	12,7	179,8	458,74	-
140 084 02	Leiningen	3,3	67,9	67,5	220,4	7,0	22,0	388,1	516,84	-
140 087 02	Lingerhahn	1,8	38,3	64,8	135,6	6,5	13,6	260,5	543,82	-
140 089 02	Maisborn	1,9	10,4	35,1	37,4	1,1	3,8	89,6	734,23	-
140 093 02	Mermuth	4,0	23,2	7,4	95,8	2,0	9,6	142,0	529,77	-
140 098 02	Mühlpfad	1,6	4,8	- 0,2	17,2	0,1	1,7	25,3	356,77	-
140 102 02	Ney	4,0	28,2	25,6	127,4	2,2	12,8	200,1	560,41	-
140 108 02	Niedert	2,1	12,6	117,2	38,0	10,3	3,8	184,0	1 362,79	-
140 110 02	Norath	1,8	34,8	13,2	139,8	1,6	14,0	205,2	462,08	-
140 117 02	Pfalzfeld	1,7	75,6	176,5	166,8	12,4	16,7	449,8	704,97	-
140 140 02	Schwall	1,5	25,8	17,8	126,3	1,7	12,6	185,7	520,11	-
140 149 02	Thörlingen	2,2	9,1	2,8	37,9	1,2	3,8	57,0	375,05	-

27 Schlüsselzuweisungen und Steuerkraftmesszahlen der kreisangehörigen Gemeinden 2010

Gem.-Schl.-Nr.	Verbandsfreie Gemeinde / Ortsgemeinde	Einwohner am 30.06.2009	Schlüsselzuweisung A		Schlüsselzuweisung B [1]		Gesamtbetrag [2]	
			1 000 EUR	EUR je Einwohner	1 000 EUR	EUR je Einwohner	1 000 EUR	EUR je Einwohner
	noch: LK Rhein-Hunsrück-Kreis							
140 156 02	Utzenhain	123	16,4	133,63	-	-	16,4	133,63
140 201 02	Beulich	506	14,9	29,43	-	-	14,9	29,43
140 205 02	Morshausen	388	57,3	147,77	-	-	57,3	147,77
140 000 03	VG Kastellaun	14 991	739,1	49,30	223,1	14,88	962,2	64,18
140 001 03	Alterkülz	426	15,5	36,31	-	-	15,5	36,31
140 009 03	Bell (Hunsrück)	1 499	172,0	114,77	-	-	172,0	114,77
140 010 03	Beltheim	2 013	130,4	64,76	-	-	130,4	64,76
140 018 03	Braunshorn	600	-	-	-	-	-	-
140 021 03	Buch	938	87,1	92,81	-	-	87,1	92,81
140 042 03	Gödenroth	497	69,3	139,46	-	-	69,3	139,46
140 046 03	Hasselbach	178	45,0	252,90	-	-	45,0	252,90
140 055 03	Hollnich	319	-	-	-	-	-	-
140 064 03	Kastellaun, St.	5 218	-	-	223,1	42,76	223,1	42,76
140 073 03	Korweiler	87	2,5	29,02	-	-	2,5	29,02
140 095 03	Michelbach	174	14,5	83,19	-	-	14,5	83,19
140 131 03	Roth	259	58,3	225,18	-	-	58,3	225,18
140 147 03	Spesenroth	156	31,8	203,68	-	-	31,8	203,68
140 153 03	Uhler	392	93,4	238,22	-	-	93,4	238,22
140 202 03	Dommershausen	1 157	-	-	-	-	-	-
140 204 03	Mastershausen	1 078	19,3	17,93	-	-	19,3	17,93
140 000 04	VG Kirchberg (Hunsrück)	20 262	2 260,1	111,54	253,3	12,50	2 513,4	124,05
140 006 04	Bärenbach	443	-	-	-	-	-	-
140 007 04	Belg	152	43,2	284,30	-	-	43,2	284,30
140 024 04	Büchenbeuren	1 695	137,8	81,29	48,4	28,55	186,2	109,84
140 028 04	Dickenschied	755	8,8	11,66	-	-	8,8	11,66
140 029 04	Dill	201	45,8	227,92	-	-	45,8	227,92
140 030 04	Dillendorf	588	154,8	263,30	-	-	154,8	263,30
140 040 04	Gehlweiler	257	55,7	216,63	-	-	55,7	216,63
140 041 04	Gemünden	1 286	144,6	112,44	-	-	144,6	112,44
140 044 04	Hahn	189	41,3	218,76	-	-	41,3	218,76
140 048 04	Hecken	128	23,0	179,45	-	-	23,0	179,45
140 049 04	Heinzenbach	413	41,3	100,02	-	-	41,3	100,02
140 050 04	Henau	154	-	-	-	-	-	-
140 053 04	Hirschfeld (Hunsrück)	338	52,4	154,92	-	-	52,4	154,92
140 062 04	Kappel	515	124,0	240,84	-	-	124,0	240,84
140 067 04	Kirchberg (Hunsrück), St.	3 782	-	-	108,2	28,60	108,2	28,60
140 071 04	Kludenbach	104	24,4	234,73	-	-	24,4	234,73
140 081 04	Laufersweiler	856	200,8	234,57	-	-	200,8	234,57
140 082 04	Lautzenhausen	379	-	-	-	-	-	-
140 086 04	Lindenschied	209	5,6	27,01	-	-	5,6	27,01
140 090 04	Maitzborn	119	19,8	166,70	-	-	19,8	166,70
140 094 04	Metzenhausen	136	31,5	231,62	-	-	31,5	231,62
140 105 04	Nieder Kostenz	173	22,2	128,40	-	-	22,2	128,40
140 107 04	Niedersohren	451	47,9	106,17	-	-	47,9	106,17
140 109 04	Niederweiler	395	-	-	-	-	-	-
140 111 04	Ober Kostenz	258	44,9	173,90	-	-	44,9	173,90
140 120 04	Raversbeuren	130	33,8	260,28	-	-	33,8	260,28
140 122 04	Reckershausen	398	40,9	102,64	-	-	40,9	102,64
140 128 04	Rödelhausen	166	41,4	249,40	-	-	41,4	249,40
140 129 04	Rödern	208	8,2	39,50	-	-	8,2	39,50
140 130 04	Rohrbach	180	32,6	181,32	-	-	32,6	181,32
140 135 04	Schlierschied	187	-	-	-	-	-	-
140 141 04	Schwarzen	139	32,0	229,93	-	-	32,0	229,93
140 145 04	Sohren	3 389	519,4	153,26	96,8	28,56	616,2	181,82
140 146 04	Sohrschied	93	7,4	79,34	-	-	7,4	79,34
140 151 04	Todenroth	91	22,6	247,88	-	-	22,6	247,88
140 154 04	Unzenberg	423	74,0	175,05	-	-	74,0	175,05

27 Schlüsselzuweisungen und Steuerkraftmesszahlen der kreisangehörigen Gemeinden 2010

Gem.-Schl.-Nr.	Verbandsfreie Gemeinde / Ortsgemeinde	Steuerkraftzahlen						Steuerkraftmesszahl		
		Grundsteuer A	Grundsteuer B	Gewerbesteuer	Gemeindeanteil an der Einkommensteuer	Gemeindeanteil an der Umsatzsteuer	Ausgleichsleistung nach § 21 LFAG	insgesamt		Relation zum Landesdurchschnitt
		1 000 EUR							EUR je Einwohner	%
	noch: LK Rhein-Hunsrück-Kreis									
140 156 02	Utzenhain	2,3	8,1	- 0,2	37,9	0,2	3,8	52,1	423,61	-
140 201 02	Beulich	5,6	36,0	56,8	151,9	1,5	15,2	267,1	527,82	-
140 205 02	Morshausen	3,4	29,0	- 1,6	114,6	1,9	11,5	158,9	409,48	-
140 000 03	VG Kastellaun	117,2	1 291,8	2 487,9	3 785,4	397,3	379,7	8 459,3	564,29	77,2
140 001 03	Alterkülz	6,2	32,5	60,4	102,0	10,6	10,2	221,9	520,94	-
140 009 03	Bell (Hunsrück)	20,8	90,8	144,9	357,0	14,0	35,8	663,3	442,48	-
140 010 03	Beltheim	16,4	145,8	208,5	533,6	33,6	53,5	991,4	492,49	-
140 018 03	Braunshorn	6,0	41,1	128,1	168,2	2,0	16,8	362,3	603,81	-
140 021 03	Buch	10,5	53,2	87,5	251,3	8,0	25,2	435,6	464,44	-
140 042 03	Gödenroth	5,4	31,6	17,1	137,2	2,6	13,7	207,6	417,79	-
140 046 03	Hasselbach	3,9	9,4	1,3	35,4	0,8	3,6	54,2	304,35	-
140 055 03	Hollnich	2,0	19,7	123,8	88,6	2,0	8,9	244,9	767,80	-
140 064 03	Kastellaun, St.	2,6	592,9	1 205,2	1 219,3	164,7	122,4	3 307,1	633,78	-
140 073 03	Korweiler	2,1	4,2	10,1	26,7	0,1	2,7	46,0	528,22	-
140 095 03	Michelbach	3,6	8,6	6,9	57,0	0,6	5,7	82,5	474,06	-
140 131 03	Roth	5,1	12,7	5,5	56,5	0,6	5,7	86,0	332,07	-
140 147 03	Spesenroth	4,4	7,9	- 0,1	38,2	0,8	3,8	55,2	353,57	-
140 153 03	Uhler	5,0	22,5	3,4	85,4	0,2	8,6	125,1	319,03	-
140 202 03	Dommershausen	14,9	102,9	460,1	328,8	55,1	33,0	994,9	859,88	-
140 204 03	Mastershausen	8,3	116,0	25,0	300,3	101,6	30,1	581,4	539,32	-
140 000 04	VG Kirchberg (Hunsrück)	174,7	2 124,8	3 587,1	4 606,7	422,9	462,0	11 378,3	561,56	76,8
140 006 04	Bärenbach	1,9	113,8	92,0	91,6	5,4	9,2	313,9	708,55	-
140 007 04	Belg	3,0	6,2	3,4	26,2	0,1	2,6	41,5	272,95	-
140 024 04	Büchenbeuren	3,4	226,2	191,9	329,5	22,6	33,1	806,8	475,96	-
140 028 04	Dickenschied	6,5	48,9	98,4	229,7	5,5	23,0	411,9	545,59	-
140 029 04	Dill	4,9	8,5	0,6	47,4	0,1	4,8	66,2	329,33	-
140 030 04	Dillendorf	2,6	33,0	0,5	123,7	0,7	12,4	172,8	293,95	-
140 040 04	Gehlweiler	1,3	14,7	2,9	61,5	1,0	6,2	87,5	340,62	-
140 041 04	Gemünden	5,6	109,1	96,3	307,8	22,3	30,9	572,0	444,81	-
140 044 04	Hahn	4,0	14,8	0,5	40,3	0,3	4,1	64,0	338,49	-
140 048 04	Hecken	3,6	5,1	- 0,3	35,8	0,5	3,6	48,4	377,79	-
140 049 04	Heinzenbach	3,5	30,9	3,0	133,7	4,4	13,4	188,8	457,23	-
140 050 04	Henau	2,4	11,2	69,8	39,2	3,8	3,9	130,4	846,55	-
140 053 04	Hirschfeld (Hunsrück)	4,7	30,6	17,1	71,8	4,6	7,2	136,0	402,33	-
140 062 04	Kappel	9,6	30,7	- 2,1	111,5	2,2	11,2	163,0	316,41	-
140 067 04	Kirchberg (Hunsrück), St.	11,9	523,7	1 207,8	923,8	193,2	92,7	2 953,1	780,82	-
140 071 04	Kludenbach	2,8	7,5	- 0,0	20,9	0,4	2,1	33,5	322,51	-
140 081 04	Laufersweiler	4,7	55,9	15,6	174,8	7,6	17,5	276,2	322,68	-
140 082 04	Lautzenhausen	2,8	250,3	1 191,7	71,0	44,5	7,1	1 567,5	4 135,84	-
140 086 04	Lindenschied	3,1	13,8	39,2	45,0	5,1	4,5	110,8	530,24	-
140 090 04	Maitzborn	3,9	7,7	12,1	20,6	0,1	2,1	46,5	390,55	-
140 094 04	Metzenhausen	3,4	6,4	0,8	30,4	0,2	3,1	44,3	325,63	-
140 105 04	Nieder Kostenz	4,0	9,9	0,5	54,1	0,3	5,4	74,2	428,84	-
140 107 04	Niedersohren	3,0	28,3	31,5	127,4	0,5	12,8	203,4	451,08	-
140 109 04	Niederweiler	5,1	26,6	106,1	92,1	3,7	9,2	242,8	614,76	-
140 111 04	Ober Kostenz	6,9	14,6	7,7	62,5	1,0	6,3	98,9	383,35	-
140 120 04	Raversbeuren	5,4	8,8	- 0,1	22,2	0,1	2,2	38,6	296,96	-
140 122 04	Reckershausen	5,8	29,0	50,1	84,4	3,1	8,5	180,9	454,61	-
140 128 04	Rödelhausen	3,7	9,8	9,5	24,4	1,3	2,4	51,1	307,85	-
140 129 04	Rödern	1,9	11,2	26,7	60,4	1,4	6,1	107,7	517,75	-
140 130 04	Rohrbach	4,5	8,6	- 0,1	49,4	0,4	5,0	67,7	375,93	-
140 135 04	Schlierschied	4,0	16,7	34,1	46,2	9,8	4,6	115,5	617,44	-
140 141 04	Schwarzen	4,2	7,1	2,7	28,3	0,3	2,8	45,5	327,32	-
140 145 04	Sohren	5,7	319,9	247,6	659,9	69,9	66,2	1 369,1	403,99	-
140 146 04	Sohrschied	2,2	5,3	8,3	25,7	0,4	2,6	44,4	477,90	-
140 151 04	Todenroth	1,4	6,8	1,3	16,7	0,2	1,7	28,2	309,36	-
140 154 04	Unzenberg	6,0	23,1	10,0	110,3	1,1	11,1	161,7	382,20	-

27 Schlüsselzuweisungen und Steuerkraftmesszahlen der kreisangehörigen Gemeinden 2010

Gem.-Schl.-Nr.	Verbandsfreie Gemeinde / Ortsgemeinde	Einwohner am 30.06.2009	Schlüsselzuweisung A		Schlüsselzuweisung B [1]		Gesamtbetrag [2]	
			1 000 EUR	EUR je Einwohner	1 000 EUR	EUR je Einwohner	1 000 EUR	EUR je Einwohner
	noch: LK Rhein-Hunsrück-Kreis							
140 159 04	Wahlenau	217	48,0	221,29	-	-	48,0	221,29
140 163 04	Womrath	221	44,7	202,10	-	-	44,7	202,10
140 164 04	Woppenroth	288	55,8	193,67	-	-	55,8	193,67
140 165 04	Würrich	156	29,5	188,83	-	-	29,5	188,83
140 000 05	VG Rheinböllen	10 172	309,7	30,45	127,3	12,52	437,0	42,96
140 003 05	Argenthal	1 667	101,0	60,57	-	-	101,0	60,57
140 011 05	Benzweiler	214	38,6	180,16	-	-	38,6	180,16
140 027 05	Dichtelbach	690	51,2	74,27	-	-	51,2	74,27
140 035 05	Ellern (Hunsrück)	857	-	-	-	-	-	-
140 037 05	Erbach	256	14,9	58,01	-	-	14,9	58,01
140 068 05	Kisselbach	558	-	-	-	-	-	-
140 085 05	Liebshausen	514	-	-	-	-	-	-
140 096 05	Mörschbach	340	-	-	-	-	-	-
140 125 05	Rheinböllen, St.	3 943	-	-	127,3	32,29	127,3	32,29
140 127 05	Riesweiler	772	90,5	117,29	-	-	90,5	117,29
140 138 05	Schnorbach	236	-	-	-	-	-	-
140 148 05	Steinbach	125	13,5	108,26	-	-	13,5	108,26
140 000 06	VG Sankt Goar-Oberwesel	9 615	300,2	31,22	163,7	17,03	463,9	48,25
140 025 06	Damscheid	672	88,8	132,10	-	-	88,8	132,10
140 080 06	Laudert	432	-	-	-	-	-	-
140 104 06	Niederburg	723	80,5	111,37	-	-	80,5	111,37
140 112 06	Oberwesel, St.	2 990	-	-	61,7	20,64	61,7	20,64
140 116 06	Perscheid	385	39,2	101,71	-	-	39,2	101,71
140 133 06	Sankt Goar, St.	2 834	57,3	20,22	102,0	35,99	159,3	56,21
140 155 06	Urbar	763	34,4	45,15	-	-	34,4	45,15
140 161 06	Wiebelsheim	816	-	-	-	-	-	-
140 000 07	VG Simmern / Hunsrück	18 432	960,0	52,08	283,9	15,40	1 243,9	67,49
140 002 07	Altweidelbach	241	20,1	83,22	-	-	20,1	83,22
140 008 07	Belgweiler	214	37,3	174,47	-	-	37,3	174,47
140 012 07	Bergenhausen	117	17,3	147,98	-	-	17,3	147,98
140 015 07	Biebern	318	-	-	-	-	-	-
140 020 07	Bubach	301	45,4	150,95	-	-	45,4	150,95
140 023 07	Budenbach	178	-	-	-	-	-	-
140 039 07	Fronhofen	214	13,2	61,47	-	-	13,2	61,47
140 056 07	Holzbach	545	103,7	190,19	-	-	103,7	190,19
140 058 07	Horn	365	34,1	93,55	-	-	34,1	93,55
140 065 07	Keidelheim	326	6,4	19,49	-	-	6,4	19,49
140 070 07	Klosterkumbd	292	10,2	34,84	-	-	10,2	34,84
140 076 07	Külz (Hunsrück)	499	74,0	148,39	-	-	74,0	148,39
140 077 07	Kümbdchen	510	62,4	122,43	-	-	62,4	122,43
140 079 07	Laubach	447	92,6	207,19	-	-	92,6	207,19
140 092 07	Mengerschied	769	92,0	119,63	-	-	92,0	119,63
140 099 07	Mutterschied	477	131,3	275,16	-	-	131,3	275,16
140 100 07	Nannhausen	524	22,6	43,10	-	-	22,6	43,10
140 101 07	Neuerkirch	294	22,5	76,49	-	-	22,5	76,49
140 106 07	Niederkumbd	322	-	-	-	-	-	-
140 113 07	Ohlweiler	340	-	-	-	-	-	-
140 115 07	Oppertshausen	123	-	-	-	-	-	-
140 118 07	Pleizenhausen	273	-	-	-	-	-	-
140 119 07	Ravengiersburg	316	12,5	39,51	-	-	12,5	39,51
140 121 07	Rayerschied	106	13,6	127,97	-	-	13,6	127,97
140 123 07	Reich	367	-	-	-	-	-	-
140 126 07	Riegenroth	181	-	-	-	-	-	-
140 134 07	Sargenroth	474	-	-	-	-	-	-
140 139 07	Schönborn	270	44,2	163,69	-	-	44,2	163,69

27 Schlüsselzuweisungen und Steuerkraftmesszahlen der kreisangehörigen Gemeinden 2010

Gem.-Schl.-Nr.	Verbandsfreie Gemeinde / Ortsgemeinde	Steuerkraftzahlen						Steuerkraftmesszahl		
		Grundsteuer A	Grundsteuer B	Gewerbesteuer	Gemeindeanteil an der Einkommensteuer	Gemeindeanteil an der Umsatzsteuer	Ausgleichsleistung nach § 21 LFAG	insgesamt		Relation zum Landesdurchschnitt
		1 000 EUR							EUR je Einwohner	%
	noch: LK Rhein-Hunsrück-Kreis									
140 159 04	Wahlenau	4,6	12,7	3,5	47,2	0,2	4,7	72,9	335,96	-
140 163 04	Womrath	5,8	12,4	0,7	53,6	0,7	5,4	78,5	355,15	-
140 164 04	Woppenroth	7,1	15,9	6,4	65,6	3,1	6,6	104,7	363,58	-
140 165 04	Würrich	4,0	8,8	- 0,3	40,1	0,8	4,0	57,5	368,42	-
140 000 05	VG Rheinböllen	62,7	843,2	1 085,7	3 336,9	195,4	334,4	5 858,3	575,92	78,8
140 003 05	Argenthal	13,0	123,4	105,5	510,6	24,2	51,2	828,0	496,68	-
140 011 05	Benzweiler	2,6	13,4	0,7	58,1	0,1	5,8	80,7	377,09	-
140 027 05	Dichtelbach	4,2	44,1	43,9	218,5	0,7	21,9	333,3	482,98	-
140 035 05	Ellern (Hunsrück)	6,9	74,7	7,8	334,4	26,2	33,6	483,6	564,27	-
140 037 05	Erbach	1,5	18,9	11,8	86,3	0,5	8,6	127,8	499,24	-
140 068 05	Kisselbach	5,8	42,1	141,2	180,8	5,4	18,1	393,4	705,09	-
140 085 05	Liebshausen	4,0	35,8	37,2	199,9	7,9	20,0	304,8	592,92	-
140 096 05	Mörschbach	4,2	33,6	82,3	116,6	5,6	11,7	254,0	747,02	-
140 125 05	Rheinböllen, St.	7,5	374,5	610,2	1 253,1	121,2	125,5	2 492,1	632,03	-
140 127 05	Riesweiler	7,5	59,1	8,9	238,2	2,1	23,9	339,7	439,96	-
140 138 05	Schnorbach	3,0	15,3	36,3	99,9	0,4	10,0	164,9	698,86	-
140 148 05	Steinbach	2,5	8,2	- 0,1	40,5	1,0	4,0	56,1	448,98	-
140 000 06	VG Sankt Goar-Oberwesel	49,4	982,7	1 932,5	2 737,4	156,6	274,5	6 133,2	637,88	87,3
140 025 06	Damscheid	6,8	50,9	30,5	175,0	5,0	17,5	285,7	425,15	-
140 080 06	Laudert	2,5	43,7	82,8	149,0	5,4	14,9	298,3	690,55	-
140 104 06	Niederburg	2,8	54,3	17,6	223,3	1,9	22,4	322,4	445,88	-
140 112 06	Oberwesel, St.	18,2	338,3	321,5	914,7	69,5	91,8	1 754,0	586,63	-
140 116 06	Perscheid	4,8	25,4	29,6	104,7	0,5	10,5	175,4	455,54	-
140 133 06	Sankt Goar, St.	9,5	295,1	292,1	809,6	34,5	81,2	1 521,9	537,03	-
140 155 06	Urbar	2,5	75,7	43,6	234,1	11,4	23,5	390,7	512,10	-
140 161 06	Wiebelsheim	2,3	99,3	1 114,9	127,0	28,5	12,7	1 384,7	1 696,99	-
140 000 07	VG Simmern / Hunsrück	121,7	1 935,2	5 953,8	5 284,8	637,1	529,8	14 462,4	784,64	107,4
140 002 07	Altweidelbach	2,7	15,5	16,8	71,5	0,5	7,2	114,2	474,03	-
140 008 07	Belgweiler	3,0	11,2	- 0,2	61,4	0,3	6,1	81,9	382,78	-
140 012 07	Bergenhausen	1,5	8,3	- 1,1	35,3	0,4	3,6	47,9	409,26	-
140 015 07	Biebern	3,0	23,0	35,4	116,7	3,8	11,7	193,6	608,79	-
140 020 07	Bubach	4,4	18,8	- 0,2	89,0	1,4	8,9	122,3	406,30	-
140 023 07	Budenbach	2,5	13,5	44,8	50,7	4,2	5,1	120,9	678,95	-
140 039 07	Fronhofen	4,5	14,0	17,4	63,5	0,4	6,4	106,1	495,78	-
140 056 07	Holzbach	6,6	37,0	9,3	133,1	0,7	13,3	200,1	367,06	-
140 058 07	Horn	5,4	23,0	7,1	120,0	1,8	12,0	169,2	463,70	-
140 065 07	Keidelheim	2,6	20,8	6,2	132,0	0,5	13,2	175,3	537,76	-
140 070 07	Klosterkumbd	5,2	23,5	12,9	95,2	6,2	9,6	152,5	522,41	-
140 076 07	Külz (Hunsrück)	3,5	35,7	10,6	137,6	2,8	13,8	204,0	408,86	-
140 077 07	Kümbdchen	3,2	30,5	18,8	152,7	1,2	15,3	221,8	434,82	-
140 079 07	Laubach	5,6	31,4	- 4,6	110,2	3,0	11,0	156,5	350,06	-
140 092 07	Mengerschied	4,8	51,7	31,2	223,8	2,5	22,5	336,5	437,62	-
140 099 07	Mutterschied	3,5	34,6	- 8,7	95,4	0,2	9,6	134,6	282,09	-
140 100 07	Nannhausen	5,2	35,9	32,7	171,0	7,5	17,1	269,4	514,15	-
140 101 07	Neuerkirch	2,5	22,2	5,1	97,0	4,9	9,7	141,3	480,76	-
140 106 07	Niederkumbd	2,3	26,7	315,9	92,8	5,8	9,3	452,6	1 405,58	-
140 113 07	Ohlweiler	4,0	34,2	19,5	121,6	3,4	12,2	194,8	573,01	-
140 115 07	Oppertshausen	1,8	9,0	19,6	53,3	0,9	5,3	90,0	731,77	-
140 118 07	Pleizenhausen	2,1	17,8	73,2	88,4	1,3	8,8	191,5	701,41	-
140 119 07	Ravengiersburg	2,5	22,2	8,8	110,8	8,2	11,1	163,6	517,74	-
140 121 07	Rayerschied	3,6	5,7	0,7	32,1	0,1	3,2	45,5	429,27	-
140 123 07	Reich	5,8	25,0	83,5	106,8	3,5	10,7	235,4	641,35	-
140 126 07	Riegenroth	3,3	13,0	43,1	60,1	0,6	6,0	126,1	696,46	-
140 134 07	Sargenroth	6,6	29,8	75,7	136,7	1,7	13,7	264,2	557,46	-
140 139 07	Schönborn	5,8	14,0	- 0,2	78,3	0,6	7,8	106,3	393,56	-

27 Schlüsselzuweisungen und Steuerkraftmesszahlen der kreisangehörigen Gemeinden 2010

Gem.-Schl.-Nr.	Verbandsfreie Gemeinde / Ortsgemeinde	Einwohner am 30.06.2009	Schlüsselzuweisung A		Schlüsselzuweisung B [1]		Gesamtbetrag [2]	
			1 000 EUR	EUR je Einwohner	1 000 EUR	EUR je Einwohner	1 000 EUR	EUR je Einwohner
	noch: LK Rhein-Hunsrück-Kreis							
140 144 07	Simmern/Hunsrück, St.	7 765	-	-	283,9	36,56	283,9	36,56
140 150 07	Tiefenbach	778	94,4	121,33	-	-	94,4	121,33
140 158 07	Wahlbach	184	10,4	56,28	-	-	10,4	56,28
140 166 07	Wüschheim	302	-	-	-	-	-	-
140 000 00	**LK Rhein-Hunsrück-Kreis**	104 168	4 986,0	47,87	2 550,0	24,48	7 587,1	72,84
141 000 00	**LK Rhein-Lahn-Kreis**							
141 075 00	Lahnstein, gr. kr. St.	18 048	-	-	1 566,8	86,81	1 622,9	89,92
141 000 01	VG Bad Ems	16 695	302,2	18,10	310,8	18,62	613,1	36,72
141 006 01	Bad Ems, St.	9 189	-	-	310,8	33,83	310,8	33,83
141 008 01	Becheln	662	49,8	75,17	-	-	49,8	75,17
141 025 01	Dausenau	1 301	-	-	-	-	-	-
141 041 01	Fachbach	1 258	11,0	8,71	-	-	11,0	8,71
141 044 01	Früchtt	628	59,1	94,09	-	-	59,1	94,09
141 071 01	Kemmenau	465	6,9	14,88	-	-	6,9	14,88
141 086 01	Miellen	405	46,7	115,41	-	-	46,7	115,41
141 098 01	Nievern	1 017	-	-	-	-	-	-
141 201 01	Arzbach	1 770	128,8	72,75	-	-	128,8	72,75
141 000 02	VG Braubach	7 715	394,5	51,13	96,5	12,50	490,9	63,64
141 023 02	Dachsenhausen	1 063	97,5	91,74	-	-	97,5	91,74
141 042 02	Filsen	672	64,3	95,73	-	-	64,3	95,73
141 066 02	Kamp-Bornhofen	1 640	232,6	141,85	-	-	232,6	141,85
141 108 02	Osterspai	1 265	-	-	-	-	-	-
141 501 02	Braubach, St.	3 075	-	-	96,5	31,37	96,5	31,37
141 000 03	VG Diez	25 385	851,0	33,53	476,8	18,78	1 327,8	52,31
141 002 03	Altendiez	2 259	-	-	-	-	-	-
141 005 03	Aull	430	14,4	33,51	-	-	14,4	33,51
141 014 03	Birlenbach	1 548	132,0	85,24	-	-	132,0	85,24
141 021 03	Charlottenberg	160	20,3	126,81	-	-	20,3	126,81
141 022 03	Cramberg	497	-	-	-	-	-	-
141 029 03	Diez, St.	10 741	-	-	446,3	41,55	446,3	41,55
141 030 03	Dörnberg	482	88,5	183,68	-	-	88,5	183,68
141 038 03	Eppenrod	716	37,3	52,16	-	-	37,3	52,16
141 045 03	Geilnau	374	35,0	93,71	-	-	35,0	93,71
141 049 03	Gückingen	1 072	-	-	-	-	-	-
141 052 03	Hambach	488	-	-	-	-	-	-
141 053 03	Heistenbach	1 128	11,7	10,37	-	-	11,7	10,37
141 057 03	Hirschberg	382	63,2	165,47	-	-	63,2	165,47
141 059 03	Holzappel	1 144	33,7	29,47	30,5	26,69	64,2	56,16
141 061 03	Holzheim	908	-	-	-	-	-	-
141 062 03	Horhausen	295	19,5	66,21	-	-	19,5	66,21
141 064 03	Isselbach	404	88,3	218,61	-	-	88,3	218,61
141 076 03	Langenscheid	549	113,0	205,80	-	-	113,0	205,80
141 077 03	Laurenburg	323	70,6	218,56	-	-	70,6	218,56
141 124 03	Scheidt	333	-	-	-	-	-	-
141 130 03	Steinsberg	251	23,3	92,89	-	-	23,3	92,89
141 133 03	Wasenbach	350	51,4	146,99	-	-	51,4	146,99
141 503 03	Balduinstein	551	48,7	88,31	-	-	48,7	88,31

27 Schlüsselzuweisungen und Steuerkraftmesszahlen der kreisangehörigen Gemeinden 2010

Gem.-Schl.-Nr.	Verbandsfreie Gemeinde / Ortsgemeinde	Steuerkraftzahlen						Steuerkraftmesszahl		
		Grundsteuer A	Grundsteuer B	Gewerbesteuer	Gemeindeanteil an der Einkommensteuer	Gemeindeanteil an der Umsatzsteuer	Ausgleichsleistung nach § 21 LFAG	insgesamt		Relation zum Landesdurchschnitt
		1 000 EUR							EUR je Einwohner	%
	noch: LK Rhein-Hunsrück-Kreis									
140 144 07	Simmern/Hunsrück, St.	4,8	1 193,7	4 933,3	2 105,8	556,6	211,2	9 005,4	1 159,75	-
140 150 07	Tiefenbach	3,0	52,2	34,1	221,7	6,0	22,2	339,1	435,92	-
140 158 07	Wahlbach	2,8	9,3	24,7	49,1	1,3	4,9	92,2	500,97	-
140 166 07	Wüschheim	3,7	31,9	88,4	71,4	5,1	7,2	207,6	687,34	-
140 000 00	**LK Rhein-Hunsrück-Kreis**	629,8	10 339,2	21 822,9	29 066,0	2 602,7	2 914,3	67 374,9	646,79	88,5
141 000 00	**LK Rhein-Lahn-Kreis**									
141 075 00	Lahnstein, gr. kr. St.	10,8	2 064,7	2 467,4	5 754,9	728,5	577,2	11 603,5	642,92	-
141 000 01	VG Bad Ems	20,4	1 441,7	2 995,6	4 773,8	335,5	478,8	10 045,8	601,72	82,3
141 006 01	Bad Ems, St.	4,3	831,3	2 082,6	2 306,3	236,8	231,4	5 692,8	619,52	-
141 008 01	Becheln	1,4	53,4	29,7	212,3	1,2	21,3	319,1	482,08	-
141 025 01	Dausenau	2,8	98,2	517,5	397,6	47,5	39,9	1 103,4	848,12	-
141 041 01	Fachbach	0,9	113,3	51,3	454,0	25,0	45,5	690,1	548,54	-
141 044 01	Früchtt	2,5	50,9	8,8	206,5	1,4	20,7	290,9	463,16	-
141 071 01	Kemmenau	1,7	36,8	13,7	179,3	2,8	18,0	252,2	542,37	-
141 086 01	Miellen	0,2	36,6	1,5	126,7	1,3	12,7	178,9	441,84	-
141 098 01	Nievern	3,0	98,6	250,8	274,7	6,2	27,5	660,8	649,74	-
141 201 01	Arzbach	3,6	122,7	39,8	616,6	13,2	61,8	857,6	484,50	-
141 000 02	VG Braubach	20,6	682,6	3 219,0	2 166,3	80,9	217,2	6 386,7	827,83	113,3
141 023 02	Dachsenhausen	4,7	100,4	49,7	304,0	5,6	30,5	494,8	465,51	-
141 042 02	Filsen	1,4	56,1	35,0	196,1	1,9	19,6	310,1	461,52	-
141 066 02	Kamp-Bornhofen	4,1	144,6	77,9	397,6	17,1	39,9	681,3	415,40	-
141 108 02	Osterspai	6,1	121,4	162,8	393,9	6,8	39,5	730,6	577,51	-
141 501 02	Braubach, St.	4,3	260,0	2 893,7	874,6	49,6	87,7	4 169,9	1 356,06	-
141 000 03	VG Diez	60,6	2 000,7	6 063,9	7 679,9	510,9	770,1	17 086,1	673,08	92,1
141 002 03	Altendiez	5,4	151,4	345,0	786,9	27,4	78,9	1 394,9	617,49	-
141 005 03	Aull	1,8	26,7	- 2,5	177,3	4,1	17,7	225,2	523,74	-
141 014 03	Birlenbach	4,1	109,0	83,7	467,1	19,8	46,9	730,7	472,01	-
141 021 03	Charlottenberg	0,7	9,1	3,2	50,0	0,8	5,0	68,9	430,44	-
141 022 03	Cramberg	3,7	24,2	107,0	137,5	14,8	13,8	300,9	605,53	-
141 029 03	Diez, St.	7,9	1 088,7	4 632,4	2 972,6	339,3	298,1	9 339,1	869,48	-
141 030 03	Dörnberg	3,0	20,6	20,1	120,3	3,9	12,1	180,1	373,57	-
141 038 03	Eppenrod	2,7	36,0	54,4	241,3	3,1	24,2	361,6	505,09	-
141 045 03	Geilnau	0,4	17,6	11,2	130,6	0,4	13,1	173,4	463,54	-
141 049 03	Gückingen	2,8	66,2	113,7	407,2	4,7	40,8	635,4	592,75	-
141 052 03	Hambach	0,9	29,6	46,8	202,1	1,4	20,3	300,9	616,62	-
141 053 03	Heistenbach	3,8	81,6	116,4	368,2	10,0	36,9	616,9	546,88	-
141 057 03	Hirschberg	1,5	19,7	1,8	114,2	1,0	11,5	149,7	391,78	-
141 059 03	Holzappel	1,7	80,3	125,5	336,1	26,4	33,7	603,8	527,78	-
141 061 03	Holzheim	5,1	60,2	274,2	329,0	8,3	33,0	709,8	781,74	-
141 062 03	Horhausen	2,1	16,5	27,0	89,4	0,9	9,0	144,9	491,04	-
141 064 03	Isselbach	2,8	19,7	9,3	94,1	1,4	9,4	136,8	338,64	-
141 076 03	Langenscheid	3,7	29,6	10,6	134,3	1,2	13,5	192,9	351,45	-
141 077 03	Laurenburg	0,5	17,0	4,3	76,0	4,0	7,6	109,4	338,69	-
141 124 03	Scheidt	2,0	21,9	36,3	96,9	25,6	9,7	192,3	577,60	-
141 130 03	Steinsberg	1,7	13,2	4,9	85,1	3,1	8,5	116,6	464,36	-
141 133 03	Wasenbach	1,4	16,7	16,7	98,4	0,5	9,9	143,6	410,26	-
141 503 03	Balduinstein	1,0	45,0	21,9	165,4	8,4	16,6	258,4	468,94	-

27 Schlüsselzuweisungen und Steuerkraftmesszahlen der kreisangehörigen Gemeinden 2010

Gem.-Schl.-Nr.	Verbandsfreie Gemeinde / Ortsgemeinde	Einwohner am 30.06.2009	Schlüsselzuweisung A		Schlüsselzuweisung B [1]		Gesamtbetrag [2]	
			1 000 EUR	EUR je Einwohner	1 000 EUR	EUR je Einwohner	1 000 EUR	EUR je Einwohner
	noch: LK Rhein-Lahn-Kreis							
141 000 04	VG Hahnstätten	9 734	462,8	47,55	121,8	12,51	584,6	60,06
141 020 04	Burgschwalbach	1 083	124,2	114,72	-	-	124,2	114,72
141 043 04	Flacht	1 088	149,4	137,28	-	-	149,4	137,28
141 051 04	Hahnstätten	3 001	-	-	121,8	40,59	121,8	40,59
141 065 04	Kaltenholzhausen	626	62,4	99,68	-	-	62,4	99,68
141 081 04	Lohrheim	570	-	-	-	-	-	-
141 089 04	Mudershausen	431	52,9	122,76	-	-	52,9	122,76
141 093 04	Netzbach	388	46,8	120,70	-	-	46,8	120,70
141 095 04	Niederneisen	1 495	-	-	-	-	-	-
141 102 04	Oberneisen	789	27,1	34,33	-	-	27,1	34,33
141 125 04	Schiesheim	263	-	-	-	-	-	-
141 000 05	VG Katzenelnbogen	9 535	1 341,1	140,65	119,2	12,50	1 460,3	153,15
141 001 05	Allendorf	676	532,6	787,87	-	-	532,6	787,87
141 010 05	Berghausen	320	62,7	196,06	-	-	62,7	196,06
141 011 05	Berndroth	422	42,7	101,11	-	-	42,7	101,11
141 013 05	Biebrich	364	57,1	156,84	-	-	57,1	156,84
141 018 05	Bremberg	303	59,0	194,82	-	-	59,0	194,82
141 032 05	Dörsdorf	442	75,2	170,16	-	-	75,2	170,16
141 034 05	Ebertshausen	121	18,4	152,22	-	-	18,4	152,22
141 036 05	Eisighofen	257	7,3	28,53	-	-	7,3	28,53
141 039 05	Ergeshausen	138	27,1	196,61	-	-	27,1	196,61
141 050 05	Gutenacker	382	-	-	-	-	-	-
141 054 05	Herold	449	75,2	167,57	-	-	75,2	167,57
141 068 05	Katzenelnbogen, St.	2 221	41,5	18,68	119,2	53,67	160,7	72,35
141 073 05	Klingelbach	722	61,4	84,99	-	-	61,4	84,99
141 074 05	Kördorf	562	17,9	31,86	-	-	17,9	31,86
141 088 05	Mittelfischbach	126	1,3	10,48	-	-	1,3	10,48
141 096 05	Niedertiefenbach	229	60,1	262,49	-	-	60,1	262,49
141 101 05	Oberfischbach	182	30,5	167,38	-	-	30,5	167,38
141 113 05	Reckenroth	211	4,4	20,96	-	-	4,4	20,96
141 117 05	Rettert	462	37,1	80,32	-	-	37,1	80,32
141 118 05	Roth	193	13,8	71,53	-	-	13,8	71,53
141 126 05	Schönborn	753	115,6	153,54	-	-	115,6	153,54
141 000 06	VG Nassau	11 822	736,3	62,28	147,8	12,50	884,1	74,78
141 003 06	Attenhausen	412	51,7	125,58	-	-	51,7	125,58
141 026 06	Dessighofen	190	30,7	161,42	-	-	30,7	161,42
141 027 06	Dienethal	244	38,5	157,89	-	-	38,5	157,89
141 033 06	Dornholzhausen	227	32,6	143,61	-	-	32,6	143,61
141 046 06	Geisig	390	32,5	83,36	-	-	32,5	83,36
141 058 06	Hömberg	325	58,4	179,66	-	-	58,4	179,66
141 082 06	Lollschied	206	-	-	-	-	-	-
141 087 06	Misselberg	91	6,5	71,88	-	-	6,5	71,88
141 091 06	Nassau, St.	4 821	110,6	22,95	147,8	30,65	258,4	53,60
141 103 06	Obernhof	387	-	-	-	-	-	-
141 106 06	Oberwies	156	33,5	214,84	-	-	33,5	214,84
141 111 06	Pohl	347	-	-	-	-	-	-
141 127 06	Schweighausen	242	31,4	129,93	-	-	31,4	129,93
141 128 06	Seelbach	437	83,0	189,82	-	-	83,0	189,82
141 129 06	Singhofen	1 852	-	-	-	-	-	-
141 132 06	Sulzbach	218	55,3	253,74	-	-	55,3	253,74
141 135 06	Weinähr	454	61,2	134,80	-	-	61,2	134,80
141 139 06	Winden	727	92,1	126,69	-	-	92,1	126,69
141 141 06	Zimmerschied	96	18,2	189,32	-	-	18,2	189,32

27 Schlüsselzuweisungen und Steuerkraftmesszahlen der kreisangehörigen Gemeinden 2010

Gem.-Schl.-Nr.	Verbandsfreie Gemeinde / Ortsgemeinde	Steuerkraftzahlen						Steuerkraftmesszahl		
		Grundsteuer A	Grundsteuer B	Gewerbesteuer	Gemeindeanteil an der Einkommensteuer	Gemeindeanteil an der Umsatzsteuer	Ausgleichsleistung nach § 21 LFAG	insgesamt		Relation zum Landesdurchschnitt
		1 000 EUR							EUR je Einwohner	%
	noch: LK Rhein-Lahn-Kreis									
141 000 04	VG Hahnstätten	44,5	608,0	1 223,3	2 951,2	148,4	295,9	5 271,3	541,54	74,1
141 020 04	Burgschwalbach	5,6	62,4	9,9	358,9	6,6	36,0	479,3	442,53	-
141 043 04	Flacht	4,4	62,2	14,8	335,3	6,6	33,6	456,9	419,97	-
141 051 04	Hahnstätten	5,8	217,6	575,8	934,7	83,1	93,7	1 910,8	636,72	-
141 065 04	Kaltenholzhausen	4,2	33,8	32,6	193,8	2,5	19,4	286,4	457,57	-
141 081 04	Lohrheim	3,9	33,4	109,2	149,2	13,8	15,0	324,4	569,05	-
141 089 04	Mudershausen	3,0	20,3	11,6	137,7	0,8	13,8	187,3	434,49	-
141 093 04	Netzbach	5,3	17,4	2,5	130,3	0,8	13,1	169,4	436,55	-
141 095 04	Niederneisen	8,3	83,2	248,5	444,2	9,2	44,5	838,0	560,51	-
141 102 04	Oberneisen	3,2	51,5	116,7	198,0	23,3	19,8	412,6	522,92	-
141 125 04	Schiesheim	0,7	26,2	101,8	69,0	1,7	6,9	206,4	784,65	-
141 000 05	VG Katzenelnbogen	67,4	591,5	273,2	2 724,8	101,0	273,3	4 031,1	422,77	57,8
141 001 05	Allendorf	2,1	36,7	- 395,5	176,2	6,9	17,7	- 155,9	- 230,62	-
141 010 05	Berghausen	4,2	17,7	3,2	81,4	0,9	8,2	115,6	361,19	-
141 011 05	Berndroth	4,3	17,7	7,9	146,9	1,0	14,7	192,5	456,14	-
141 013 05	Biebrich	1,6	14,9	19,5	97,9	2,0	9,8	145,7	400,41	-
141 018 05	Bremberg	5,1	17,6	1,7	75,7	2,0	7,6	109,8	362,43	-
141 032 05	Dörsdorf	3,9	20,6	0,0	132,2	1,1	13,3	171,1	387,09	-
141 034 05	Ebertshausen	3,2	5,0	1,3	35,5	0,3	3,6	49,0	405,02	-
141 036 05	Eisighofen	4,0	11,8	14,4	91,5	5,0	9,2	135,9	528,72	-
141 039 05	Ergeshausen	1,6	6,5	1,9	36,0	0,1	3,6	49,8	360,64	-
141 050 05	Gutenacker	2,2	23,1	116,2	111,6	7,5	11,2	271,7	711,14	-
141 054 05	Herold	3,2	21,8	5,0	130,6	1,2	13,1	175,0	389,68	-
141 068 05	Katzenelnbogen, St.	5,5	209,5	281,3	586,1	55,1	58,8	1 196,2	538,57	-
141 073 05	Klingelbach	3,1	45,1	22,8	241,1	4,7	24,2	341,0	472,26	-
141 074 05	Kördorf	5,9	33,1	86,4	149,8	5,1	15,0	295,3	525,39	-
141 088 05	Mittelfischbach	1,5	6,8	5,9	49,2	0,6	4,9	68,9	546,76	-
141 096 05	Niedertiefenbach	1,9	8,7	0,8	50,6	0,4	5,1	67,5	294,76	-
141 101 05	Oberfischbach	2,8	6,2	8,2	48,7	0,2	4,9	71,0	389,86	-
141 113 05	Reckenroth	1,8	18,1	13,5	71,3	1,3	7,1	113,2	536,29	-
141 117 05	Rettert	2,8	26,0	36,8	138,6	2,3	13,9	220,3	476,93	-
141 118 05	Roth	1,2	8,2	12,6	65,1	0,1	6,5	93,7	485,72	-
141 126 05	Schönborn	5,4	36,5	29,2	208,8	3,2	20,9	304,0	403,71	-
141 000 06	VG Nassau	45,4	796,2	1 770,1	3 227,8	387,0	323,7	6 550,2	554,07	75,8
141 003 06	Attenhausen	4,2	21,6	28,9	108,7	3,6	10,9	177,8	431,67	-
141 026 06	Dessighofen	1,9	8,1	- 0,0	59,2	0,0	5,9	75,2	395,83	-
141 027 06	Dienethal	0,6	12,5	3,2	73,5	0,3	7,4	97,4	399,36	-
141 033 06	Dornholzhausen	3,1	9,4	4,0	70,2	0,2	7,0	93,9	413,64	-
141 046 06	Geisig	4,3	19,7	45,7	100,5	4,6	10,1	184,8	473,89	-
141 058 06	Hömberg	1,5	16,3	6,1	89,4	0,6	8,9	122,7	377,59	-
141 082 06	Lollschied	1,8	8,0	27,3	83,9	0,2	8,4	129,7	629,59	-
141 087 06	Misselberg	0,2	5,2	10,7	24,8	0,8	2,5	44,2	485,37	-
141 091 06	Nassau, St.	4,6	387,1	616,8	1 136,7	316,5	114,1	2 575,9	534,30	-
141 103 06	Obernhof	0,9	26,1	321,9	92,0	2,8	9,2	453,0	1 170,60	-
141 106 06	Oberwies	1,7	6,5	1,7	39,0	0,6	3,9	53,4	342,41	-
141 111 06	Pohl	2,3	17,4	66,8	116,4	1,2	11,7	215,8	621,88	-
141 127 06	Schweighausen	1,5	11,8	6,8	75,3	0,4	7,5	103,4	427,32	-
141 128 06	Seelbach	3,6	26,4	0,0	115,8	3,2	11,6	160,6	367,43	-
141 129 06	Singhofen	10,0	138,2	614,6	591,0	43,0	59,2	1 456,0	786,19	-
141 132 06	Sulzbach	0,6	8,1	- 0,3	52,0	0,5	5,2	66,2	303,51	-
141 135 06	Weinähr	0,4	28,4	0,4	143,4	4,8	14,4	191,8	422,45	-
141 139 06	Winden	1,6	40,8	17,0	229,4	1,2	23,0	313,0	430,56	-
141 141 06	Zimmerschied	0,8	4,7	- 1,5	26,2	2,5	2,6	35,3	367,92	-

27 Schlüsselzuweisungen und Steuerkraftmesszahlen der kreisangehörigen Gemeinden 2010

Gem.-Schl.-Nr.	Verbandsfreie Gemeinde / Ortsgemeinde	Einwohner am 30.06.2009	Schlüsselzuweisung A		Schlüsselzuweisung B [1]		Gesamtbetrag [2]	
			1 000 EUR	EUR je Einwohner	1 000 EUR	EUR je Einwohner	1 000 EUR	EUR je Einwohner
	noch: LK Rhein-Lahn-Kreis							
141 000 07	VG Nastätten	16 513	762,2	46,16	271,2	16,42	1 033,4	62,58
141 009 07	Berg	251	20,1	79,96	-	-	20,1	79,96
141 012 07	Bettendorf	340	15,3	45,03	-	-	15,3	45,03
141 015 07	Bogel	795	75,6	95,04	-	-	75,6	95,04
141 019 07	Buch	572	47,8	83,51	-	-	47,8	83,51
141 035 07	Ehr	80	5,9	73,46	-	-	5,9	73,46
141 037 07	Endlichhofen	154	15,1	98,06	-	-	15,1	98,06
141 040 07	Eschbach	173	7,6	44,13	-	-	7,6	44,13
141 047 07	Gemmerich	560	-	-	-	-	-	-
141 055 07	Himmighofen	318	-	-	-	-	-	-
141 060 07	Holzhausen an der Haide	1 212	-	-	-	-	-	-
141 063 07	Hunzel	259	14,0	54,00	-	-	14,0	54,00
141 067 07	Kasdorf	244	26,6	108,91	-	-	26,6	108,91
141 070 07	Kehlbach	169	12,0	71,30	-	-	12,0	71,30
141 078 07	Lautert	271	147,5	544,27	-	-	147,5	544,27
141 080 07	Lipporn	279	27,8	99,73	-	-	27,8	99,73
141 084 07	Marienfels	342	67,7	197,95	-	-	67,7	197,95
141 085 07	Miehlen	2 002	-	-	-	-	-	-
141 092 07	Nastätten, St.	4 205	-	-	271,2	64,50	271,2	64,50
141 094 07	Niederbachheim	257	24,6	95,61	-	-	24,6	95,61
141 097 07	Niederwallmenach	423	-	-	-	-	-	-
141 100 07	Oberbachheim	206	12,1	58,88	-	-	12,1	58,88
141 104 07	Obertiefenbach	385	-	-	-	-	-	-
141 105 07	Oberwallmenach	188	15,2	81,03	-	-	15,2	81,03
141 107 07	Oelsberg	559	-	-	-	-	-	-
141 110 07	Hainau	180	25,5	141,52	-	-	25,5	141,52
141 116 07	Rettershain	345	39,9	115,68	-	-	39,9	115,68
141 120 07	Ruppertshofen	383	53,0	138,48	-	-	53,0	138,48
141 131 07	Strüth	312	34,1	109,23	-	-	34,1	109,23
141 134 07	Weidenbach	121	12,6	104,15	-	-	12,6	104,15
141 137 07	Welterod	504	30,4	60,32	-	-	30,4	60,32
141 140 07	Winterwerb	174	16,2	93,06	-	-	16,2	93,06
141 502 07	Diethardt	250	15,6	62,59	-	-	15,6	62,59
141 000 08	VG Loreley	9 957	773,7	77,71	145,2	14,58	918,9	92,29
141 004 08	Auel	218	39,5	181,24	-	-	39,5	181,24
141 016 08	Bornich	1 054	58,1	55,17	-	-	58,1	55,17
141 024 08	Dahlheim	912	92,4	101,29	-	-	92,4	101,29
141 031 08	Dörscheid	408	24,4	59,72	-	-	24,4	59,72
141 069 08	Kaub, St.	950	-	-	-	-	-	-
141 072 08	Kestert	684	140,6	205,58	-	-	140,6	205,58
141 079 08	Lierschied	501	-	-	-	-	-	-
141 083 08	Lykershausen	216	13,0	60,05	-	-	13,0	60,05
141 099 08	Nochern	547	88,7	162,12	-	-	88,7	162,12
141 109 08	Patersberg	430	69,7	162,10	-	-	69,7	162,10
141 112 08	Prath	331	35,4	106,85	-	-	35,4	106,85
141 114 08	Reichenberg	189	36,6	193,48	-	-	36,6	193,48
141 115 08	Reitzenhain	334	21,3	63,65	-	-	21,3	63,65
141 121 08	Skt. Goarshn., Loreleyst., St.	1 364	68,0	49,89	145,2	106,44	213,2	156,33
141 122 08	Sauerthal	186	37,1	199,38	-	-	37,1	199,38
141 136 08	Weisel	1 119	-	-	-	-	-	-
141 138 08	Weyer	514	49,0	95,37	-	-	49,0	95,37
141 000 00	**LK Rhein-Lahn-Kreis**	125 404	5 623,9	44,85	3 256,0	25,96	8 936,1	71,26

27 Schlüsselzuweisungen und Steuerkraftmesszahlen der kreisangehörigen Gemeinden 2010

Gem.-Schl.-Nr.	Verbandsfreie Gemeinde / Ortsgemeinde	Steuerkraftzahlen						Steuerkraftmesszahl		
		Grundsteuer A	Grundsteuer B	Gewerbesteuer	Gemeindeanteil an der Einkommensteuer	Gemeindeanteil an der Umsatzsteuer	Ausgleichsleistung nach § 21 LFAG	insgesamt		Relation zum Landesdurchschnitt
		1 000 EUR							EUR je Einwohner	%
	noch: LK Rhein-Lahn-Kreis									
141 000 07	VG Nastätten	160,4	1 719,4	2 292,7	5 162,5	344,1	517,7	10 196,7	617,50	84,5
141 009 07	Berg	4,0	19,4	2,4	85,2	0,3	8,5	119,8	477,29	-
141 012 07	Bettendorf	5,0	31,9	7,0	118,1	0,3	11,8	174,2	512,22	-
141 015 07	Bogel	12,2	84,9	- 18,6	255,1	8,3	25,6	367,5	462,21	-
141 019 07	Buch	3,2	58,8	13,5	176,8	1,1	17,7	271,0	473,74	-
141 035 07	Ehr	5,4	3,1	0,1	27,4	0,0	2,7	38,7	483,78	-
141 037 07	Endlichhofen	7,0	11,8	3,0	44,2	0,4	4,4	70,7	459,19	-
141 040 07	Eschbach	2,9	21,0	11,1	47,0	2,1	4,7	88,8	513,12	-
141 047 07	Gemmerich	3,5	55,3	51,3	189,7	2,6	19,0	321,4	573,99	-
141 055 07	Himmighofen	8,8	33,2	- 0,4	125,4	1,2	12,6	180,8	568,42	-
141 060 07	Holzhausen an der Haide	7,6	130,2	689,7	412,8	43,6	41,4	1 325,4	1 093,52	-
141 063 07	Hunzel	4,7	25,7	0,1	90,0	0,9	9,0	130,3	503,25	-
141 067 07	Kasdorf	5,1	23,6	- 0,1	73,5	0,1	7,4	109,4	448,34	-
141 070 07	Kehlbach	2,1	15,0	- 0,0	58,9	0,2	5,9	82,1	485,95	-
141 078 07	Lautert	2,8	30,1	- 135,2	79,9	17,9	8,0	3,5	12,98	-
141 080 07	Lipporn	3,8	29,3	4,6	81,0	0,8	8,1	127,6	457,52	-
141 084 07	Marienfels	6,0	27,3	1,6	78,6	1,5	7,9	122,9	359,30	-
141 085 07	Miehlen	12,3	249,0	893,6	642,2	84,4	64,5	1 945,9	971,96	-
141 092 07	Nastätten, St.	8,0	487,2	555,6	1 242,1	134,0	124,6	2 551,4	606,76	-
141 094 07	Niederbachheim	3,7	23,9	0,4	81,8	0,6	8,2	118,6	461,64	-
141 097 07	Niederwallmenach	7,0	38,6	86,6	109,2	14,0	10,9	266,4	629,82	-
141 100 07	Oberbachheim	3,3	18,2	10,7	62,9	1,3	6,3	102,7	498,37	-
141 104 07	Obertiefenbach	5,5	36,6	47,2	131,7	4,4	13,2	238,6	619,63	-
141 105 07	Oberwallmenach	3,4	17,6	10,7	51,2	1,4	5,1	89,5	476,22	-
141 107 07	Oelsberg	2,7	55,2	21,8	199,0	13,9	20,0	312,5	559,06	-
141 110 07	Hainau	3,7	14,6	0,0	51,3	0,1	5,1	74,8	415,73	-
141 116 07	Rettershain	3,9	28,0	3,1	105,6	1,2	10,6	152,3	441,57	-
141 120 07	Ruppertshofen	6,9	31,7	3,7	105,4	2,3	10,6	160,4	418,77	-
141 131 07	Strüth	2,2	27,3	7,2	92,2	1,6	9,3	139,8	448,02	-
141 134 07	Weidenbach	2,0	13,8	- 0,3	35,2	0,5	3,5	54,8	453,10	-
141 137 07	Welterod	6,1	40,7	15,2	169,7	1,7	17,0	250,5	496,93	-
141 140 07	Winterwerb	3,8	13,1	0,7	57,2	0,2	5,7	80,8	464,19	-
141 502 07	Diethardt	1,8	23,6	6,3	82,1	1,6	8,2	123,7	494,66	-
141 000 08	VG Loreley	67,9	898,4	1 772,3	2 691,4	105,9	270,0	5 806,0	583,10	79,8
141 004 08	Auel	2,0	16,2	3,4	54,7	0,1	5,5	82,0	376,01	-
141 016 08	Bornich	8,6	95,2	67,3	319,6	6,3	32,0	529,2	502,08	-
141 024 08	Dahlheim	3,0	84,6	10,9	284,5	4,4	28,6	415,8	455,96	-
141 031 08	Dörscheid	3,7	49,4	8,0	126,3	3,0	12,7	203,0	497,53	-
141 069 08	Kaub, St.	2,5	67,8	176,5	244,8	20,4	24,6	536,7	564,90	-
141 072 08	Kestert	2,2	52,9	13,2	153,5	3,3	15,4	240,5	351,67	-
141 079 08	Lierschied	4,8	43,9	687,1	139,2	3,1	14,0	892,1	1 780,65	-
141 083 08	Lykershausen	4,2	18,9	0,4	76,1	0,1	7,6	107,4	497,20	-
141 099 08	Nochern	8,0	41,7	9,9	137,4	5,3	13,8	216,1	395,13	-
141 109 08	Patersberg	2,5	47,6	- 1,8	109,6	0,9	11,0	169,9	395,15	-
141 112 08	Prath	3,2	28,4	1,4	105,2	0,2	10,5	149,1	450,40	-
141 114 08	Reichenberg	3,9	15,1	0,7	44,3	0,3	4,4	68,8	363,77	-
141 115 08	Reitzenhain	5,3	26,8	33,9	89,3	0,6	9,0	164,9	493,60	-
141 121 08	Skt. Goarshn., Loreleyst., St.	1,2	125,3	201,8	297,7	36,2	29,9	692,0	507,36	-
141 122 08	Sauerthal	0,4	14,4	1,0	46,0	0,1	4,6	66,6	357,87	-
141 136 08	Weisel	8,4	119,6	548,1	308,4	19,1	30,9	1 034,5	924,51	-
141 138 08	Weyer	3,9	50,4	10,3	154,6	2,6	15,5	237,4	461,88	-
141 000 00	**LK Rhein-Lahn-Kreis**	498,1	10 803,1	22 077,5	37 132,5	2 742,3	3 723,8	76 977,3	613,83	84,0

27 Schlüsselzuweisungen und Steuerkraftmesszahlen der kreisangehörigen Gemeinden 2010

Gem.-Schl.-Nr.	Verbandsfreie Gemeinde / Ortsgemeinde	Einwohner am 30.06.2009	Schlüsselzuweisung A		Schlüsselzuweisung B [1]		Gesamtbetrag [2]	
			1 000 EUR	EUR je Einwohner	1 000 EUR	EUR je Einwohner	1 000 EUR	EUR je Einwohner
143 000 00	**LK Westerwaldkreis**							
143 000 01	VG Bad Marienberg (Ww.)	19 761	747,3	37,82	247,2	12,51	994,5	50,32
143 206 01	Bad Marienberg (Ww.), St.	5 884	-	-	247,2	42,01	247,2	42,01
143 211 01	Bölsberg	256	45,1	176,31	-	-	45,1	176,31
143 216 01	Dreisbach	625	0,0	0,01	-	-	0,0	0,01
143 222 01	Fehl-Ritzhausen	829	161,3	194,54	-	-	161,3	194,54
143 227 01	Großseifen	608	-	-	-	-	-	-
143 231 01	Hahn bei Marienberg	487	98,1	201,37	-	-	98,1	201,37
143 234 01	Hardt	429	-	-	-	-	-	-
143 243 01	Hof	1 313	-	-	-	-	-	-
143 248 01	Kirburg	607	99,7	164,31	-	-	99,7	164,31
143 253 01	Langenbach bei Kirburg	1 040	-	-	-	-	-	-
143 255 01	Lautzenbrücken	384	31,5	81,96	-	-	31,5	81,96
143 264 01	Mörlen	586	142,1	242,53	-	-	142,1	242,53
143 270 01	Neunkhausen	1 132	87,2	76,99	-	-	87,2	76,99
143 277 01	Nisterau	904	-	-	-	-	-	-
143 279 01	Nistertal	1 303	-	-	-	-	-	-
143 280 01	Norken	989	-	-	-	-	-	-
143 297 01	Stockhausen-Illfurth	472	82,3	174,43	-	-	82,3	174,43
143 300 01	Unnau	1 913	-	-	-	-	-	-
143 000 02	VG Hachenburg	24 377	1 978,9	81,18	457,3	18,76	2 436,3	99,94
143 202 02	Alpenrod	1 588	-	-	-	-	-	-
143 204 02	Astert	251	42,2	168,18	-	-	42,2	168,18
143 205 02	Atzelgift	649	-	-	-	-	-	-
143 212 02	Borod	559	140,4	251,16	-	-	140,4	251,16
143 215 02	Dreifelden	296	45,5	153,80	-	-	45,5	153,80
143 223 02	Gehlert	599	42,4	70,85	-	-	42,4	70,85
143 225 02	Giesenhausen	347	72,5	209,06	-	-	72,5	209,06
143 229 02	Hachenburg, St.	5 872	-	-	457,3	77,88	457,3	77,88
143 235 02	Hattert	1 759	31,9	18,13	-	-	31,9	18,13
143 236 02	Heimborn	282	50,0	177,44	-	-	50,0	177,44
143 240 02	Heuzert	132	22,1	167,35	-	-	22,1	167,35
143 241 02	Höchstenbach	694	87,2	125,60	-	-	87,2	125,60
143 250 02	Kroppach	652	-	-	-	-	-	-
143 252 02	Kundert	267	39,6	148,39	-	-	39,6	148,39
143 257 02	Limbach	425	77,6	182,67	-	-	77,6	182,67
143 258 02	Linden	143	7,6	53,42	-	-	7,6	53,42
143 259 02	Lochum	317	31,6	99,79	-	-	31,6	99,79
143 260 02	Luckenbach	613	-	-	-	-	-	-
143 261 02	Marzhausen	276	53,9	195,47	-	-	53,9	195,47
143 262 02	Merkelbach	426	91,2	214,08	-	-	91,2	214,08
143 265 02	Mörsbach	472	84,2	178,40	-	-	84,2	178,40
143 267 02	Mudenbach	792	195,2	246,42	-	-	195,2	246,42
143 268 02	Mündersbach	771	123,9	160,68	-	-	123,9	160,68
143 269 02	Müschenbach	1 029	-	-	-	-	-	-
143 276 02	Nister	986	122,4	124,15	-	-	122,4	124,15
143 287 02	Roßbach	882	138,3	156,75	-	-	138,3	156,75
143 294 02	Steinebach an der Wied	805	98,0	121,74	-	-	98,0	121,74
143 296 02	Stein-Wingert	215	52,3	243,44	-	-	52,3	243,44
143 299 02	Streithausen	559	49,7	88,89	-	-	49,7	88,89
143 301 02	Wahlrod	860	133,7	155,49	-	-	133,7	155,49
143 306 02	Welkenbach	148	4,0	26,86	-	-	4,0	26,86
143 310 02	Wied	476	85,7	180,08	-	-	85,7	180,08
143 313 02	Winkelbach	235	55,6	236,66	-	-	55,6	236,66
143 000 03	VG Höhr-Grenzhausen	13 824	30,9	2,24	223,1	16,14	254,1	18,38
143 030 03	Hilgert	1 525	-	-	-	-	-	-
143 031 03	Hillscheid	2 591	-	-	-	-	-	-

27 Schlüsselzuweisungen und Steuerkraftmesszahlen der kreisangehörigen Gemeinden 2010

Gem.-Schl.-Nr.	Verbandsfreie Gemeinde / Ortsgemeinde	Steuerkraftzahlen						Steuerkraftmesszahl		
		Grundsteuer A	Grundsteuer B	Gewerbesteuer	Gemeindeanteil an der Einkommensteuer	Gemeindeanteil an der Umsatzsteuer	Ausgleichsleistung nach § 21 LFAG	insgesamt		Relation zum Landesdurchschnitt
		1 000 EUR							EUR je Einwohner	%
143 000 00	**LK Westerwaldkreis**									
143 000 01	VG Bad Marienberg (Ww.)	35,7	1 840,7	7 316,0	4 853,9	833,7	486,8	15 366,8	777,63	106,4
143 206 01	Bad Marienberg (Ww.), St.	3,2	703,6	4 513,7	1 323,6	503,3	132,9	7 180,1	1 220,28	-
143 211 01	Bölsberg	0,8	17,8	7,8	63,5	1,2	6,4	97,5	380,94	-
143 216 01	Dreisbach	2,2	39,8	145,7	144,0	2,2	14,4	348,3	557,24	-
143 222 01	Fehl-Ritzhausen	1,7	52,5	12,6	207,6	5,5	20,8	300,7	362,71	-
143 227 01	Großseifen	0,3	43,1	196,4	142,9	12,2	14,3	409,4	673,29	-
143 231 01	Hahn bei Marienberg	1,1	27,7	9,0	117,8	5,9	11,8	173,3	355,88	-
143 234 01	Hardt	1,2	30,1	99,4	113,8	3,5	11,4	259,4	604,60	-
143 243 01	Hof	2,5	137,6	269,0	354,5	28,4	35,5	827,6	630,27	-
143 248 01	Kirburg	1,4	39,2	19,0	156,5	6,7	15,7	238,5	392,94	-
143 253 01	Langenbach bei Kirburg	1,1	103,5	213,5	255,4	23,0	25,6	622,1	598,20	-
143 255 01	Lautzenbrücken	1,3	22,1	45,3	97,7	6,3	9,8	182,5	475,29	-
143 264 01	Mörlen	1,5	29,9	5,6	132,3	1,9	13,3	184,4	314,72	-
143 270 01	Neunkhausen	4,4	79,6	113,2	281,2	37,2	28,2	543,7	480,26	-
143 277 01	Nisterau	1,8	75,4	170,1	240,6	45,5	24,1	557,5	616,71	-
143 279 01	Nistertal	1,9	144,9	498,0	356,5	44,6	35,8	1 081,8	830,22	-
143 280 01	Norken	2,2	106,1	619,0	267,5	44,4	26,8	1 065,9	1 077,80	-
143 297 01	Stockhausen-Illfurth	1,5	24,8	41,1	101,8	1,4	10,2	180,7	382,82	-
143 300 01	Unnau	5,5	163,0	337,9	496,8	60,4	49,8	1 113,4	582,04	-
143 000 02	VG Hachenburg	96,0	2 145,7	4 989,8	6 418,9	557,3	643,6	14 851,3	609,24	83,4
143 202 02	Alpenrod	6,8	128,8	869,4	392,3	27,7	39,3	1 464,5	922,20	-
143 204 02	Astert	0,7	13,5	1,5	74,4	0,1	7,4	97,7	389,07	-
143 205 02	Atzelgift	1,2	62,6	326,0	209,2	9,5	20,9	629,5	969,94	-
143 212 02	Borod	2,3	28,8	6,8	120,3	0,9	12,1	171,1	306,09	-
143 215 02	Dreifelden	1,9	23,0	17,4	68,0	2,4	6,8	119,4	403,45	-
143 223 02	Gehlert	2,7	48,1	63,1	152,2	10,0	15,3	291,4	486,40	-
143 225 02	Giesenhausen	4,4	21,9	3,1	81,9	1,2	8,2	120,8	348,19	-
143 229 02	Hachenburg, St.	7,0	759,2	2 233,6	1 763,7	329,4	176,9	5 269,8	897,44	-
143 235 02	Hattert	9,0	114,9	321,7	441,9	16,4	44,3	948,3	539,12	-
143 236 02	Heimborn	2,9	15,7	0,3	78,7	1,6	7,9	107,1	379,81	-
143 240 02	Heuzert	1,3	7,3	2,2	36,3	0,7	3,6	51,5	389,90	-
143 241 02	Höchstenbach	2,5	46,7	41,9	183,1	7,1	18,3	299,6	431,65	-
143 250 02	Kroppach	1,9	62,7	95,3	200,1	13,4	20,1	393,5	603,57	-
143 252 02	Kundert	2,3	13,2	10,1	75,4	0,6	7,6	109,2	408,86	-
143 257 02	Limbach	1,2	31,7	16,8	98,2	1,4	9,8	159,2	374,58	-
143 258 02	Linden	0,8	16,0	16,0	34,8	1,0	3,5	72,0	503,83	-
143 259 02	Lochum	1,7	26,2	23,9	79,3	6,1	8,0	145,0	457,46	-
143 260 02	Luckenbach	1,2	57,5	398,1	167,6	16,5	16,8	657,7	1 072,89	-
143 261 02	Marzhausen	4,1	14,2	3,9	70,2	0,4	7,0	99,9	361,78	-
143 262 02	Merkelbach	1,6	28,9	1,9	101,6	1,9	10,2	146,2	343,17	-
143 265 02	Mörsbach	4,3	34,6	7,0	119,7	1,3	12,0	178,8	378,85	-
143 267 02	Mudenbach	2,9	44,1	5,3	174,5	1,9	17,5	246,2	310,83	-
143 268 02	Mündersbach	4,4	73,2	23,8	167,3	20,3	16,8	305,8	396,57	-
143 269 02	Müschenbach	0,9	85,7	258,0	239,5	20,2	24,0	628,3	610,62	-
143 276 02	Nister	1,7	83,5	49,0	239,9	28,9	24,1	427,0	433,10	-
143 287 02	Roßbach	6,1	62,1	13,0	244,9	2,5	24,5	353,2	400,50	-
143 294 02	Steinebach an der Wied	3,3	53,6	62,8	204,8	5,6	20,5	350,6	435,51	-
143 296 02	Stein-Wingert	4,2	13,5	0,4	44,6	0,2	4,5	67,5	313,81	-
143 299 02	Streithausen	1,3	38,7	42,7	152,8	11,0	15,3	261,8	468,36	-
143 301 02	Wahlrod	4,6	66,0	38,8	209,4	5,7	21,0	345,5	401,76	-
143 306 02	Welkenbach	1,9	8,8	25,0	38,8	0,2	3,9	78,5	530,39	-
143 310 02	Wied	2,0	43,3	2,0	112,5	8,4	11,3	179,5	377,17	-
143 313 02	Winkelbach	1,0	17,7	8,8	41,0	2,8	4,1	75,3	320,59	-
143 000 03	VG Höhr-Grenzhausen	16,2	1 311,5	4 752,9	4 054,9	485,7	406,7	11 028,0	797,74	109,1
143 030 03	Hilgert	1,2	144,5	224,2	517,2	21,0	51,8	960,1	629,55	-
143 031 03	Hillscheid	9,7	258,2	1 556,5	875,3	70,1	87,8	2 857,6	1 102,90	-

27 Schlüsselzuweisungen und Steuerkraftmesszahlen der kreisangehörigen Gemeinden 2010

Gem.-Schl.-Nr.	Verbandsfreie Gemeinde / Ortsgemeinde	Einwohner am 30.06.2009	Schlüsselzuweisung A		Schlüsselzuweisung B [1]		Gesamtbetrag [2]	
			1 000 EUR	EUR je Einwohner	1 000 EUR	EUR je Einwohner	1 000 EUR	EUR je Einwohner
	noch: LK Westerwaldkreis							
143 032 03	Höhr-Grenzhausen, St.	9 439	-	-	223,1	23,64	223,1	23,64
143 040 03	Kammerforst	269	30,9	114,93	-	-	30,9	114,93
143 000 04	VG Montabaur	39 407	1 045,8	26,54	501,0	12,71	1 546,7	39,25
143 005 04	Boden	582	-	-	-	-	-	-
143 008 04	Daubach	471	13,8	29,40	-	-	13,8	29,40
143 013 04	Eitelborn	2 454	63,7	25,96	-	-	63,7	25,96
143 020 04	Gackenbach	555	49,6	89,43	-	-	49,6	89,43
143 021 04	Girod	1 202	73,6	61,27	-	-	73,6	61,27
143 023 04	Görgeshausen	824	-	-	-	-	-	-
143 024 04	Großholbach	1 005	140,4	139,75	-	-	140,4	139,75
143 026 04	Heilberscheid	680	51,0	75,03	-	-	51,0	75,03
143 027 04	Heiligenroth	1 400	-	-	-	-	-	-
143 033 04	Holler	1 085	6,3	5,84	-	-	6,3	5,84
143 034 04	Horbach	736	80,5	109,41	-	-	80,5	109,41
143 036 04	Hübingen	528	120,5	228,24	-	-	120,5	228,24
143 039 04	Kadenbach	1 430	96,9	67,78	-	-	96,9	67,78
143 048 04	Montabaur, St.	12 899	-	-	501,0	38,84	501,0	38,84
143 051 04	Nentershausen	2 045	-	-	-	-	-	-
143 052 04	Neuhäusel	2 064	-	-	-	-	-	-
143 053 04	Niederelbert	1 664	-	-	-	-	-	-
143 054 04	Niedererbach	982	46,2	47,03	-	-	46,2	47,03
143 055 04	Nomborn	710	73,3	103,22	-	-	73,3	103,22
143 057 04	Oberelbert	1 123	149,0	132,64	-	-	149,0	132,64
143 065 04	Ruppach-Goldhausen	1 249	-	-	-	-	-	-
143 071 04	Simmern	1 504	-	-	-	-	-	-
143 072 04	Stahlhofen	724	66,3	91,59	-	-	66,3	91,59
143 077 04	Untershausen	494	-	-	-	-	-	-
143 079 04	Welschneudorf	997	14,4	14,49	-	-	14,4	14,49
143 000 05	VG Ransbach-Baumbach	14 707	659,9	44,87	183,8	12,50	843,8	57,37
143 001 05	Alsbach	615	51,4	83,56	-	-	51,4	83,56
143 006 05	Breitenau	677	81,1	119,74	-	-	81,1	119,74
143 007 05	Caan	689	130,5	189,41	-	-	130,5	189,41
143 009 05	Deesen	687	116,7	169,81	-	-	116,7	169,81
143 038 05	Hundsdorf	458	47,6	103,89	-	-	47,6	103,89
143 050 05	Nauort	2 316	56,7	24,50	-	-	56,7	24,50
143 059 05	Oberhaid	414	56,3	136,04	-	-	56,3	136,04
143 062 05	Ransbach-Baumbach, St.	7 381	-	-	183,8	24,91	183,8	24,91
143 068 05	Sessenbach	501	-	-	-	-	-	-
143 082 05	Wirscheid	325	20,8	64,02	-	-	20,8	64,02
143 084 05	Wittgert	644	98,9	153,50	-	-	98,9	153,50
143 000 06	VG Rennerod	17 112	1 221,1	71,36	136,0	7,95	1 357,1	79,31
143 214 06	Bretthausen	183	-	-	-	-	-	-
143 218 06	Elsoff (Ww.)	933	-	-	-	-	-	-
143 237 06	Hellenhahn-Schellenberg	1 293	200,1	154,79	-	-	200,1	154,79
143 244 06	Homberg	167	40,2	240,49	-	-	40,2	240,49
143 245 06	Hüblingen	325	68,5	210,87	-	-	68,5	210,87
143 246 06	Irmtraut	820	160,8	196,10	-	-	160,8	196,10
143 256 06	Liebenscheid	896	-	-	-	-	-	-
143 271 06	Neunkirchen	578	-	-	-	-	-	-
143 272 06	Neustadt/Westerwald	601	117,4	195,38	-	-	117,4	195,38
143 274 06	Niederroßbach	813	133,7	164,48	-	-	133,7	164,48
143 278 06	Nister-Möhrendorf	329	10,4	31,61	-	-	10,4	31,61
143 282 06	Oberrod	714	163,5	229,04	-	-	163,5	229,04
143 283 06	Oberroßbach	324	-	-	-	-	-	-
143 285 06	Rehe	986	-	-	-	-	-	-

27 Schlüsselzuweisungen und Steuerkraftmesszahlen der kreisangehörigen Gemeinden 2010

Gem.-Schl.-Nr.	Verbandsfreie Gemeinde / Ortsgemeinde	Steuerkraftzahlen						Steuerkraftmesszahl		
		Grundsteuer A	Grundsteuer B	Gewerbesteuer	Gemeindeanteil an der Einkommensteuer	Gemeindeanteil an der Umsatzsteuer	Ausgleichsleistung nach § 21 LFAG	insgesamt		Relation zum Landesdurchschnitt
		1 000 EUR							EUR je Einwohner	%
	noch: LK Westerwaldkreis									
143 032 03	Höhr-Grenzhausen, St.	4,9	891,8	2 952,8	2 588,1	394,0	259,7	7 091,3	751,28	-
143 040 03	Kammerforst	0,4	16,9	19,3	74,3	0,5	7,5	119,0	442,32	-
143 000 04	VG Montabaur	61,2	3 907,5	18 105,2	13 351,9	993,0	1 338,5	37 757,3	958,14	131,1
143 005 04	Boden	1,0	64,4	131,3	179,6	25,7	18,0	420,0	721,59	-
143 008 04	Daubach	0,4	34,9	6,8	185,8	2,1	18,6	248,6	527,85	-
143 013 04	Eitelborn	6,7	204,0	45,6	942,8	10,2	94,5	1 303,8	531,29	-
143 020 04	Gackenbach	1,6	45,0	- 4,2	192,4	5,5	19,3	259,6	467,82	-
143 021 04	Girod	3,6	89,9	114,3	344,7	9,1	34,5	596,2	495,98	-
143 023 04	Görgeshausen	0,7	155,7	131,7	254,8	21,5	25,5	590,0	715,98	-
143 024 04	Großholbach	1,6	63,4	28,1	294,5	2,4	29,5	419,6	417,50	-
143 026 04	Heilberscheid	2,8	41,7	10,0	247,5	1,1	24,8	327,9	482,22	-
143 027 04	Heiligenroth	2,2	253,3	1 262,7	484,7	84,4	48,6	2 136,0	1 525,72	-
143 033 04	Holler	2,3	80,4	75,9	393,6	6,6	39,5	598,3	551,41	-
143 034 04	Horbach	1,2	43,2	56,2	203,5	5,2	20,4	329,6	447,84	-
143 036 04	Hübingen	1,0	40,7	- 0,1	117,4	3,0	11,8	173,7	329,01	-
143 039 04	Kadenbach	1,3	99,8	11,8	527,8	6,4	52,8	699,9	489,47	-
143 048 04	Montabaur, St.	10,1	1 538,3	14 210,3	4 258,3	626,1	427,0	21 070,1	1 633,47	-
143 051 04	Nentershausen	1,8	190,3	717,7	657,2	50,1	65,9	1 683,0	823,00	-
143 052 04	Neuhäusel	1,5	200,8	329,7	882,5	26,6	88,6	1 529,6	741,11	-
143 053 04	Niederelbert	3,9	150,9	205,4	557,4	19,9	55,9	993,4	596,98	-
143 054 04	Niedererbach	2,6	74,0	22,0	364,0	2,0	36,5	501,0	510,22	-
143 055 04	Nomborn	2,5	51,2	18,1	226,4	1,4	22,7	322,4	454,03	-
143 057 04	Oberelbert	2,3	77,8	1,2	352,6	7,5	35,4	476,8	424,61	-
143 065 04	Ruppach-Goldhausen	1,0	116,8	467,4	353,8	49,7	35,4	1 024,2	820,03	-
143 071 04	Simmern	3,6	117,3	116,6	575,3	12,0	57,7	882,5	586,80	-
143 072 04	Stahlhofen	0,9	54,8	41,1	215,3	3,4	21,6	337,1	465,66	-
143 077 04	Untershausen	0,6	39,9	40,4	189,2	3,7	18,9	292,6	592,38	-
143 079 04	Welschneudorf	4,0	79,0	65,0	350,7	7,2	35,1	541,1	542,76	-
143 000 05	VG Ransbach-Baumbach	26,5	1 712,1	5 226,5	4 196,8	589,6	420,8	12 172,3	827,65	113,2
143 001 05	Alsbach	3,2	44,7	40,5	183,3	1,3	18,4	291,3	473,69	-
143 006 05	Breitenau	4,7	49,3	21,1	195,7	5,7	19,6	296,2	437,51	-
143 007 05	Caan	0,8	49,8	- 33,3	212,8	1,9	21,3	253,4	367,84	-
143 009 05	Deesen	2,5	49,7	2,4	189,4	3,2	19,0	266,2	387,44	-
143 038 05	Hundsdorf	1,1	32,1	17,7	129,9	13,9	13,0	207,6	453,36	-
143 050 05	Nauort	2,2	195,1	184,4	752,6	24,0	75,4	1 233,8	532,75	-
143 059 05	Oberhaid	2,4	26,0	27,3	106,7	1,2	10,7	174,4	421,21	-
143 062 05	Ransbach-Baumbach, St.	4,8	1 153,6	4 787,9	1 955,9	522,4	196,2	8 620,8	1 167,97	-
143 068 05	Sessenbach	1,2	44,1	168,5	167,9	9,7	16,8	408,2	814,74	-
143 082 05	Wirscheid	1,3	24,7	1,1	120,8	0,3	12,1	160,3	493,23	-
143 084 05	Wittgert	2,3	42,9	8,9	181,7	6,0	18,2	260,0	403,75	-
143 000 06	VG Rennerod	64,5	1 383,6	8 945,0	4 216,8	360,5	422,7	15 393,1	899,55	123,1
143 214 06	Bretthausen	1,6	11,5	48,9	51,3	0,3	5,1	118,7	648,57	-
143 218 06	Elsoff (Ww.)	5,8	72,0	3 852,2	268,5	12,1	26,9	4 237,5	4 541,78	-
143 237 06	Hellenhahn-Schellenberg	2,9	85,9	83,4	310,3	6,7	31,1	520,4	402,46	-
143 244 06	Homberg	1,6	9,3	8,0	30,9	0,1	3,1	52,9	316,76	-
143 245 06	Hüblingen	1,9	20,8	7,8	74,4	0,3	7,5	112,6	346,38	-
143 246 06	Irmtraut	4,3	60,2	21,9	185,8	5,3	18,6	296,1	361,15	-
143 256 06	Liebenscheid	4,5	63,0	402,2	198,7	4,0	19,9	692,2	772,58	-
143 271 06	Neunkirchen	3,2	53,6	189,0	141,4	36,2	14,2	437,5	756,96	-
143 272 06	Neustadt/Westerwald	1,2	36,9	3,9	156,6	3,1	15,7	217,5	361,87	-
143 274 06	Niederroßbach	3,2	47,8	76,6	170,0	4,7	17,0	319,3	392,77	-
143 278 06	Nister-Möhrendorf	2,0	19,2	57,0	85,5	0,6	8,6	172,9	525,64	-
143 282 06	Oberrod	1,7	41,8	13,4	159,8	1,6	16,0	234,3	328,21	-
143 283 06	Oberroßbach	1,9	30,0	260,4	77,0	21,6	7,7	398,6	1 230,25	-
143 285 06	Rehe	3,3	73,1	790,1	225,0	99,1	22,6	1 213,2	1 230,40	-

27 Schlüsselzuweisungen und Steuerkraftmesszahlen der kreisangehörigen Gemeinden 2010

Gem.-Schl.-Nr.	Verbandsfreie Gemeinde / Ortsgemeinde	Einwohner am 30.06.2009	Schlüsselzuweisung A		Schlüsselzuweisung B [1]		Gesamtbetrag [2]	
			1 000 EUR	EUR je Einwohner	1 000 EUR	EUR je Einwohner	1 000 EUR	EUR je Einwohner
	noch: LK Westerwaldkreis							
143 286 06	Rennerod, St.	4 074	-	-	136,0	33,38	136,0	33,38
143 291 06	Salzburg	231	30,9	133,65	-	-	30,9	133,65
143 292 06	Seck	1 205	106,6	88,47	-	-	106,6	88,47
143 295 06	Stein-Neukirch	416	38,0	91,23	-	-	38,0	91,23
143 302 06	Waigandshain	209	-	-	-	-	-	-
143 303 06	Waldmühlen	344	76,0	220,82	-	-	76,0	220,82
143 309 06	Westernohe	970	-	-	-	-	-	-
143 311 06	Willingen	303	-	-	-	-	-	-
143 315 06	Zehnhausen bei Rennerod	398	75,0	188,48	-	-	75,0	188,48
143 000 07	VG Selters (Ww.)	16 726	1 414,0	84,54	209,2	12,51	1 623,2	97,05
143 015 07	Ellenhausen	296	58,4	197,37	-	-	58,4	197,37
143 018 07	Freilingen	706	132,9	188,28	-	-	132,9	188,28
143 019 07	Freirachdorf	665	98,0	147,33	-	-	98,0	147,33
143 022 07	Goddert	429	75,1	175,05	-	-	75,1	175,05
143 025 07	Hartenfels	857	18,0	21,03	-	-	18,0	21,03
143 029 07	Herschbach	2 842	-	-	-	-	-	-
143 041 07	Krümmel	356	58,7	164,97	-	-	58,7	164,97
143 044 07	Marienrachdorf	1 013	30,2	29,77	-	-	30,2	29,77
143 045 07	Maroth	241	60,3	250,40	-	-	60,3	250,40
143 046 07	Maxsain	1 096	172,3	157,20	-	-	172,3	157,20
143 056 07	Nordhofen	564	-	-	-	-	-	-
143 061 07	Quirnbach	525	69,5	132,31	-	-	69,5	132,31
143 064 07	Rückeroth	544	164,2	301,90	-	-	164,2	301,90
143 066 07	Schenkelberg	648	82,9	127,97	-	-	82,9	127,97
143 067 07	Selters (Ww.), St.	2 838	-	-	209,2	73,70	209,2	73,70
143 069 07	Sessenhausen	937	18,7	20,01	-	-	18,7	20,01
143 075 07	Steinen	245	35,5	145,06	-	-	35,5	145,06
143 078 07	Vielbach	569	67,1	117,86	-	-	67,1	117,86
143 085 07	Wölferlingen	519	81,0	156,15	-	-	81,0	156,15
143 221 07	Ewighausen	252	51,5	204,23	-	-	51,5	204,23
143 305 07	Weidenhahn	584	139,6	238,99	-	-	139,6	238,99
143 000 08	VG Wallmerod	14 897	807,6	54,21	186,4	12,51	994,0	66,73
143 011 08	Dreikirchen	1 035	-	-	-	-	-	-
143 037 08	Hundsangen	2 102	-	-	-	-	-	-
143 058 08	Obererbach	535	35,9	67,01	-	-	35,9	67,01
143 074 08	Steinefrenz	781	19,9	25,51	-	-	19,9	25,51
143 080 08	Weroth	643	6,6	10,34	-	-	6,6	10,34
143 203 08	Arnshöfen	169	23,3	137,80	-	-	23,3	137,80
143 208 08	Berod bei Wallmerod	549	42,4	77,31	-	-	42,4	77,31
143 210 08	Bilkheim	497	63,1	126,99	-	-	63,1	126,99
143 220 08	Ettinghausen	326	30,1	92,45	-	-	30,1	92,45
143 232 08	Hahn am See	417	50,4	120,95	-	-	50,4	120,95
143 239 08	Herschbach (Oww.)	955	57,0	59,72	-	-	57,0	59,72
143 251 08	Kuhnhöfen	158	14,4	91,21	-	-	14,4	91,21
143 263 08	Meudt	1 844	-	-	-	-	-	-
143 266 08	Molsberg	431	60,0	139,25	-	-	60,0	139,25
143 273 08	Niederahr	823	-	-	-	-	-	-
143 281 08	Oberahr	568	52,6	92,55	-	-	52,6	92,55
143 290 08	Salz	881	140,0	158,90	-	-	140,0	158,90
143 304 08	Wallmerod	1 469	76,4	51,99	186,4	126,91	262,8	178,90
143 316 08	Zehnhausen bei Wallmerod	179	35,2	196,77	-	-	35,2	196,77
143 501 08	Elbingen	293	37,3	127,17	-	-	37,3	127,17
143 502 08	Mähren	242	62,9	259,92	-	-	62,9	259,92
143 000 09	VG Westerburg	23 324	2 443,1	104,74	441,7	18,94	2 884,8	123,68
143 200 09	Ailertchen	626	126,2	201,63	-	-	126,2	201,63

27 Schlüsselzuweisungen und Steuerkraftmesszahlen der kreisangehörigen Gemeinden 2010

Gem.-Schl.-Nr.	Verbandsfreie Gemeinde / Ortsgemeinde	Steuerkraftzahlen						Steuerkraftmesszahl		
		Grundsteuer A	Grundsteuer B	Gewerbesteuer	Gemeindeanteil an der Einkommensteuer	Gemeindeanteil an der Umsatzsteuer	Ausgleichsleistung nach § 21 LFAG	insgesamt		Relation zum Landesdurchschnitt
		1 000 EUR							EUR je Einwohner	%
	noch: LK Westerwaldkreis									
143 286 06	Rennerod, St.	10,5	470,5	1 565,5	955,4	111,1	95,8	3 208,7	787,61	-
143 291 06	Salzburg	0,4	14,4	12,9	62,7	1,1	6,3	97,9	423,60	-
143 292 06	Seck	4,8	90,3	79,3	346,8	9,1	34,7	564,9	468,78	-
143 295 06	Stein-Neukirch	1,7	27,0	9,5	138,5	3,3	13,9	193,9	466,02	-
143 302 06	Waigandshain	2,5	19,2	379,9	49,6	3,7	5,0	459,9	2 200,52	-
143 303 06	Waldmühlen	1,6	17,5	13,9	74,8	0,4	7,5	115,7	336,43	-
143 309 06	Westernohe	2,6	73,3	920,9	279,3	32,2	28,0	1 336,3	1 377,66	-
143 311 06	Willingen	0,5	23,7	132,2	77,8	3,3	7,8	245,3	809,57	-
143 315 06	Zehnhausen bei Rennerod	0,8	22,6	16,1	96,9	0,6	9,7	146,8	368,77	-
143 000 07	VG Selters (Ww.)	65,5	1 432,8	4 709,8	4 267,2	355,9	427,7	11 259,0	673,14	92,1
143 015 07	Ellenhausen	2,2	19,5	3,6	73,7	0,2	7,4	106,5	359,88	-
143 018 07	Freilingen	1,2	64,1	- 34,5	199,2	10,5	19,9	260,5	368,97	-
143 019 07	Freirachdorf	2,6	50,1	70,4	133,2	2,9	13,4	272,6	409,92	-
143 022 07	Goddert	1,4	34,7	8,4	106,1	2,8	10,6	164,0	382,20	-
143 025 07	Hartenfels	4,1	91,7	48,4	250,9	39,2	25,2	459,5	536,22	-
143 029 07	Herschbach	6,1	252,8	644,9	781,1	66,4	78,3	1 829,7	643,81	-
143 041 07	Krümmel	2,0	22,1	34,0	70,7	3,8	7,1	139,7	392,28	-
143 044 07	Marienrachdorf	3,7	75,5	137,1	282,4	7,4	28,3	534,3	527,48	-
143 045 07	Maroth	2,0	14,9	2,7	49,1	0,3	4,9	74,0	306,85	-
143 046 07	Maxsain	6,9	75,2	58,0	261,2	11,0	26,2	438,5	400,05	-
143 056 07	Nordhofen	2,3	46,0	141,4	188,5	13,5	18,9	410,6	727,98	-
143 061 07	Quirnbach	1,2	36,6	20,9	145,8	4,0	14,6	223,1	424,94	-
143 064 07	Rückeroth	2,2	29,4	- 1,3	98,0	0,9	9,8	138,9	255,35	-
143 066 07	Schenkelberg	2,4	43,5	42,9	167,9	4,6	16,8	278,2	429,28	-
143 067 07	Selters (Ww.), St.	4,6	377,7	3 313,3	664,0	165,5	66,6	4 591,6	1 617,91	-
143 069 07	Sessenhausen	3,9	66,9	150,1	245,4	12,5	24,6	503,4	537,24	-
143 075 07	Steinen	2,9	15,4	8,7	65,9	1,5	6,6	101,0	412,19	-
143 078 07	Vielbach	2,3	37,7	25,5	165,0	3,0	16,5	250,0	439,39	-
143 085 07	Wölferlingen	5,8	33,1	30,0	123,3	3,7	12,4	208,2	401,10	-
143 221 07	Ewighausen	2,2	14,3	5,2	61,0	0,1	6,1	89,0	353,02	-
143 305 07	Weidenhahn	3,5	31,5	0,3	134,8	2,2	13,5	185,9	318,26	-
143 000 08	VG Wallmerod	40,9	1 132,3	2 365,7	4 461,1	265,9	447,1	8 713,0	584,88	80,0
143 011 08	Dreikirchen	1,9	86,1	316,6	344,0	9,6	34,5	792,7	765,89	-
143 037 08	Hundsangen	5,6	173,3	486,1	672,2	30,7	67,4	1 435,3	682,82	-
143 058 08	Obererbach	0,9	36,5	23,1	181,9	1,7	18,2	262,3	490,24	-
143 074 08	Steinefrenz	2,9	60,6	93,1	228,4	7,4	22,9	415,3	531,74	-
143 080 08	Weroth	1,3	53,1	69,3	199,8	8,1	20,0	351,7	546,91	-
143 203 08	Arnshöfen	2,0	9,7	0,0	53,7	0,1	5,4	70,9	419,44	-
143 208 08	Berod bei Wallmerod	0,8	38,9	40,4	160,7	6,6	16,1	263,5	479,94	-
143 210 08	Bilkheim	1,4	30,2	38,9	127,1	3,5	12,8	213,8	430,26	-
143 220 08	Ettinghausen	0,5	22,3	35,2	83,1	2,2	8,3	151,5	464,80	-
143 232 08	Hahn am See	1,7	30,0	9,2	126,9	1,4	12,7	181,9	436,30	-
143 239 08	Herschbach (Oww.)	1,4	63,0	61,1	303,3	16,0	30,4	475,1	497,53	-
143 251 08	Kuhnhöfen	1,2	9,6	5,1	52,2	0,2	5,2	73,6	466,04	-
143 263 08	Meudt	7,6	149,2	492,1	551,8	41,1	55,3	1 297,0	703,38	-
143 266 08	Molsberg	2,4	26,9	9,8	126,4	2,0	12,7	180,2	418,00	-
143 273 08	Niederahr	1,4	84,7	441,2	291,7	80,3	29,3	928,5	1 128,18	-
143 281 08	Oberahr	2,6	45,7	9,0	173,9	15,3	17,4	264,0	464,70	-
143 290 08	Salz	1,7	54,4	14,9	251,3	3,4	25,2	350,9	398,35	-
143 304 08	Wallmerod	1,3	118,9	192,1	359,7	34,1	36,1	742,2	505,26	-
143 316 08	Zehnhausen bei Wallmerod	0,8	9,2	- 0,2	49,6	0,1	5,0	64,5	360,48	-
143 501 08	Elbingen	0,8	17,7	25,7	73,2	1,2	7,3	126,0	430,08	-
143 502 08	Mähren	0,7	12,3	2,9	50,0	1,1	5,0	72,0	297,33	-
143 000 09	VG Westerburg	49,1	1 884,8	2 383,5	5 684,7	439,9	570,3	11 012,3	472,14	64,6
143 200 09	Ailertchen	2,2	36,1	20,7	146,5	2,3	14,7	222,6	355,62	-

27 Schlüsselzuweisungen und Steuerkraftmesszahlen der kreisangehörigen Gemeinden 2010

Gem.-Schl.-Nr.	Verbandsfreie Gemeinde / Ortsgemeinde	Einwohner am 30.06.2009	Schlüsselzuweisung A		Schlüsselzuweisung B [1]		Gesamtbetrag [2]	
			1 000 EUR	EUR je Einwohner	1 000 EUR	EUR je Einwohner	1 000 EUR	EUR je Einwohner
	noch: LK Westerwaldkreis							
143 207 09	Bellingen	601	99,5	165,49	-	-	99,5	165,49
143 209 09	Berzhahn	471	86,3	183,23	-	-	86,3	183,23
143 213 09	Brandscheid	494	93,1	188,37	-	-	93,1	188,37
143 219 09	Enspel	296	22,1	74,66	-	-	22,1	74,66
143 224 09	Gemünden	1 064	249,1	234,12	-	-	249,1	234,12
143 226 09	Girkenroth	589	125,1	212,34	-	-	125,1	212,34
143 228 09	Guckheim	925	85,6	92,50	-	-	85,6	92,50
143 230 09	Härtlingen	422	77,6	183,95	-	-	77,6	183,95
143 233 09	Halbs	380	48,5	127,58	-	-	48,5	127,58
143 238 09	Hergenroth	457	58,8	128,73	-	-	58,8	128,73
143 242 09	Höhn	3 226	366,4	113,57	-	-	366,4	113,57
143 247 09	Kaden	622	100,1	161,00	-	-	100,1	161,00
143 249 09	Kölbingen	1 080	192,3	178,04	-	-	192,3	178,04
143 254 09	Langenhahn	1 389	57,2	41,15	-	-	57,2	41,15
143 284 09	Pottum	1 018	108,2	106,27	-	-	108,2	106,27
143 288 09	Rotenhain	553	109,6	198,14	-	-	109,6	198,14
143 289 09	Rothenbach	907	164,9	181,76	-	-	164,9	181,76
143 293 09	Stahlhofen am Wiesensee	315	79,0	250,76	-	-	79,0	250,76
143 298 09	Stockum-Püschen	684	-	-	-	-	-	-
143 307 09	Weltersburg	286	43,6	152,42	-	-	43,6	152,42
143 308 09	Westerburg, St.	5 788	-	-	441,7	76,32	441,7	76,32
143 312 09	Willmenrod	661	147,4	223,06	-	-	147,4	223,06
143 314 09	Winnen	470	2,7	5,67	-	-	2,7	5,67
143 000 10	VG Wirges	18 982	201,0	10,59	377,1	19,87	578,1	30,46
143 003 10	Bannberscheid	611	-	-	-	-	-	-
143 010 10	Dernbach (Ww.)	2 415	130,6	54,09	118,6	49,09	249,2	103,18
143 012 10	Ebernhahn	1 193	-	-	-	-	-	-
143 028 10	Helferskirchen	1 127	-	-	-	-	-	-
143 042 10	Leuterod	874	36,8	42,15	-	-	36,8	42,15
143 047 10	Mogendorf	1 221	-	-	-	-	-	-
143 049 10	Moschheim	764	-	-	-	-	-	-
143 060 10	Ötzingen	1 405	-	-	-	-	-	-
143 070 10	Siershahn	2 784	-	-	-	-	-	-
143 073 10	Staudt	1 125	-	-	-	-	-	-
143 081 10	Wirges, St.	5 268	-	-	258,5	49,08	258,5	49,08
143 275 10	Niedersayn	195	33,6	172,20	-	-	33,6	172,20
143 000 00	**LK Westerwaldkreis**	203 117	10 549,7	51,94	2 962,8	14,59	13 512,5	66,53
231 000 00	**LK Bernkastel-Wittlich**							
231 134 00	Wittlich, St.	18 124	-	-	809,6	44,67	873,4	48,19
231 502 00	Morbach	10 871	-	-	108,7	10,00	108,7	10,00
231 000 01	VG Bernkastel-Kues	23 454	2 112,7	90,08	375,8	16,02	2 488,5	106,10
231 008 01	Bernkastel-Kues, St.	6 924	-	-	375,8	54,27	375,8	54,27
231 012 01	Brauneberg	1 220	238,2	195,27	-	-	238,2	195,27
231 016 01	Burgen	593	102,8	173,36	-	-	102,8	173,36
231 030 01	Erden	378	69,4	183,61	-	-	69,4	183,61
231 040 01	Gornhausen	220	49,4	224,56	-	-	49,4	224,56
231 041 01	Graach an der Mosel	696	140,3	201,56	-	-	140,3	201,56
231 056 01	Hochscheid	270	133,3	493,65	-	-	133,3	493,65
231 066 01	Kesten	366	72,7	198,53	-	-	72,7	198,53
231 070 01	Kleinich	722	143,9	199,37	-	-	143,9	199,37
231 071 01	Kommen	285	40,5	142,18	-	-	40,5	142,18
231 075 01	Lieser	1 235	150,4	121,79	-	-	150,4	121,79

27 Schlüsselzuweisungen und Steuerkraftmesszahlen der kreisangehörigen Gemeinden 2010

Gem.-Schl.-Nr.	Verbandsfreie Gemeinde / Ortsgemeinde	Steuerkraftzahlen						Steuerkraftmesszahl		
		Grundsteuer A	Grundsteuer B	Gewerbesteuer	Gemeindeanteil an der Einkommensteuer	Gemeindeanteil an der Umsatzsteuer	Ausgleichsleistung nach § 21 LFAG	insgesamt		Relation zum Landesdurchschnitt
		1 000 EUR							EUR je Einwohner	%
	noch: LK Westerwaldkreis									
143 207 09	Bellingen	1,9	39,7	23,6	151,4	3,7	15,2	235,4	391,76	-
143 209 09	Berzhahn	1,5	30,1	4,5	126,0	1,3	12,6	176,2	374,02	-
143 213 09	Brandscheid	1,0	32,9	9,1	125,1	1,7	12,5	182,2	368,88	-
143 219 09	Enspel	0,7	23,5	21,6	80,3	8,8	8,1	142,8	482,59	-
143 224 09	Gemünden	1,7	64,8	12,5	237,6	3,5	23,8	343,8	323,13	-
143 226 09	Girkenroth	1,5	35,6	18,5	132,7	1,5	13,3	203,2	344,91	-
143 228 09	Guckheim	1,7	67,5	74,6	254,0	6,6	25,5	429,9	464,75	-
143 230 09	Härtlingen	3,9	22,7	1,6	117,4	0,2	11,8	157,5	373,30	-
143 233 09	Halbs	1,0	25,0	37,0	87,6	3,8	8,8	163,3	429,67	-
143 238 09	Hergenroth	1,3	29,1	14,5	136,5	0,8	13,7	195,8	428,52	-
143 242 09	Höhn	6,7	221,6	340,1	748,0	39,9	75,0	1 431,3	443,68	-
143 247 09	Kaden	1,7	46,5	27,4	151,6	4,0	15,2	246,5	396,25	-
143 249 09	Kölbingen	2,2	72,5	13,7	273,7	20,1	27,4	409,6	379,21	-
143 254 09	Langenhahn	1,7	122,1	207,6	316,1	37,6	31,7	716,9	516,10	-
143 284 09	Pottum	1,4	74,9	83,2	266,8	6,0	26,8	459,1	450,98	-
143 288 09	Rotenhain	1,7	31,4	13,1	137,7	0,8	13,8	198,6	359,11	-
143 289 09	Rothenbach	4,9	60,1	19,5	229,0	4,1	23,0	340,6	375,49	-
143 293 09	Stahlhofen am Wiesensee	0,7	49,5	- 55,2	83,0	10,2	8,3	96,5	306,49	-
143 298 09	Stockum-Püschen	1,2	54,0	213,8	177,3	13,1	17,8	477,2	697,67	-
143 307 09	Weltersburg	1,0	20,5	24,6	59,9	3,8	6,0	115,8	404,83	-
143 308 09	Westerburg, St.	4,9	638,8	1 202,4	1 351,4	254,2	135,6	3 587,3	619,79	-
143 312 09	Willmenrod	1,6	41,6	15,1	142,7	5,6	14,3	220,9	334,19	-
143 314 09	Winnen	0,9	44,2	40,0	152,5	6,3	15,3	259,2	551,58	-
143 000 10	VG Wirges	21,3	2 017,1	5 107,5	5 402,8	823,4	541,8	13 914,0	733,01	100,3
143 003 10	Bannberscheid	1,2	74,8	78,1	209,2	18,7	21,0	403,0	659,54	-
143 010 10	Dernbach (Ww.)	3,7	206,1	216,8	657,2	65,3	66,0	1 215,1	503,16	-
143 012 10	Ebernhahn	0,6	154,2	320,4	394,0	42,0	39,5	950,7	796,92	-
143 028 10	Helferskirchen	1,9	86,8	232,8	334,8	7,3	33,6	697,1	618,55	-
143 042 10	Leuterod	1,1	63,1	84,8	263,7	11,0	26,4	450,2	515,10	-
143 047 10	Mogendorf	0,7	179,0	261,2	348,3	77,0	35,0	901,2	738,08	-
143 049 10	Moschheim	1,8	76,3	128,2	256,4	28,3	25,7	516,5	676,09	-
143 060 10	Ötzingen	2,6	138,4	214,9	365,9	40,8	36,7	799,3	568,90	-
143 070 10	Siershahn	1,1	289,8	1 324,4	785,0	215,6	78,7	2 694,6	967,89	-
143 073 10	Staudt	2,0	148,9	780,1	411,0	60,1	41,2	1 443,3	1 282,91	-
143 081 10	Wirges, St.	3,4	586,9	1 462,7	1 325,3	256,7	132,9	3 767,9	715,24	-
143 275 10	Niedersayn	1,3	12,9	3,2	51,9	0,7	5,2	75,1	385,05	-
143 000 00	**LK Westerwaldkreis**	477,0	18 768,1	63 901,9	56 909,3	5 704,9	5 706,0	151 467,1	745,71	102,0
231 000 00	**LK Bernkastel-Wittlich**									
231 134 00	Wittlich, St.	30,1	2 293,7	9 525,9	5 146,6	933,6	516,0	18 445,9	1 017,76	-
231 502 00	Morbach	50,2	1 197,7	7 888,1	2 642,5	367,0	264,7	12 410,2	1 141,59	-
231 000 01	VG Bernkastel-Kues	308,1	2 255,0	3 586,5	5 925,3	670,3	594,1	13 339,2	568,74	77,8
231 008 01	Bernkastel-Kues, St.	43,7	926,8	1 674,7	1 954,4	440,3	196,0	5 235,9	756,19	-
231 012 01	Brauneberg	30,8	79,1	51,1	249,1	6,6	24,9	441,6	361,98	-
231 016 01	Burgen	9,3	35,1	27,7	140,4	1,1	14,1	227,6	383,89	-
231 030 01	Erden	9,6	25,6	9,4	86,3	1,7	8,6	141,2	373,64	-
231 040 01	Gornhausen	3,6	13,1	- 4,2	54,2	1,0	5,4	73,2	332,69	-
231 041 01	Graach an der Mosel	17,3	44,0	21,3	146,6	3,7	14,7	247,6	355,69	-
231 056 01	Hochscheid	4,6	36,1	- 90,5	54,8	6,7	5,5	17,2	63,60	-
231 066 01	Kesten	15,5	15,8	1,8	88,6	0,7	8,9	131,3	358,72	-
231 070 01	Kleinich	13,5	40,2	18,4	164,1	5,7	16,4	258,4	357,88	-
231 071 01	Kommen	1,9	20,7	10,5	75,8	1,8	7,6	118,3	415,07	-
231 075 01	Lieser	21,8	102,0	51,5	320,9	9,5	32,1	537,8	435,46	-

27 Schlüsselzuweisungen und Steuerkraftmesszahlen der kreisangehörigen Gemeinden 2010

Gem.-Schl.-Nr.	Verbandsfreie Gemeinde / Ortsgemeinde	Einwohner am 30.06.2009	Schlüsselzuweisung A		Schlüsselzuweisung B [1]		Gesamtbetrag [2]	
			1 000 EUR	EUR je Einwohner	1 000 EUR	EUR je Einwohner	1 000 EUR	EUR je Einwohner
	noch: LK Bernkastel-Wittlich							
231 076 01	Lösnich	437	95,5	218,64	-	-	95,5	218,64
231 077 01	Longkamp	1 205	230,7	191,47	-	-	230,7	191,47
231 081 01	Maring-Noviand	1 538	134,1	87,22	-	-	134,1	87,22
231 087 01	Monzelfeld	1 252	177,0	141,41	-	-	177,0	141,41
231 090 01	Mülheim (Mosel)	1 001	-	-	-	-	-	-
231 125 01	Ürzig	918	-	-	-	-	-	-
231 126 01	Veldenz	948	196,9	207,70	-	-	196,9	207,70
231 133 01	Wintrich	957	137,4	143,57	-	-	137,4	143,57
231 136 01	Zeltingen-Rachtig	2 289	-	-	-	-	-	-
231 000 02	VG Kröv-Bausendorf	8 916	1 147,6	128,72	112,2	12,59	1 259,9	141,31
231 004 02	Bausendorf	1 287	201,8	156,76	-	-	201,8	156,76
231 005 02	Bengel	848	-	-	-	-	-	-
231 020 02	Diefenbach	66	-	-	-	-	-	-
231 033 02	Flußbach	475	93,2	196,21	0,3	0,59	93,5	196,79
231 057 02	Hontheim	837	177,6	212,21	-	-	177,6	212,21
231 067 02	Kinderbeuern	1 103	202,8	183,89	-	-	202,8	183,89
231 068 02	Kinheim	793	48,3	60,86	-	-	48,3	60,86
231 072 02	Kröv	2 344	253,6	108,18	112,0	47,77	365,5	155,95
231 110 02	Reil	1 098	163,4	148,83	-	-	163,4	148,83
231 132 02	Willwerscheid	65	7,0	107,55	-	-	7,0	107,55
231 000 03	VG Manderscheid	7 943	925,5	116,51	127,8	16,09	1 053,3	132,60
231 009 03	Bettenfeld	680	104,8	154,17	4,5	6,55	109,3	160,72
231 021 03	Dierfeld	11	5,5	497,91	-	-	5,5	497,91
231 025 03	Eckfeld	369	83,4	226,09	0,3	0,75	83,7	226,84
231 026 03	Eisenschmitt	350	57,1	163,15	1,7	4,77	58,8	167,92
231 036 03	Gipperath	276	47,6	172,58	1,1	4,04	48,7	176,62
231 044 03	Greimerath	240	-	-	0,3	1,16	0,3	1,16
231 046 03	Großlittgen	993	-	-	10,3	10,37	10,3	10,37
231 049 03	Hasborn	581	121,6	209,38	0,8	1,44	122,5	210,82
231 065 03	Karl	203	58,1	286,19	1,1	5,49	59,2	291,67
231 074 03	Laufeld	517	-	-	0,6	1,08	0,6	1,08
231 080 03	Manderscheid, St.	1 324	125,4	94,74	99,9	75,49	225,4	170,23
231 082 03	Meerfeld	359	53,0	147,73	0,6	1,55	53,6	149,28
231 091 03	Musweiler	61	1,9	31,62	-	-	1,9	31,62
231 095 03	Niederöfflingen	445	65,1	146,22	1,4	3,13	66,5	149,35
231 096 03	Niederscheidweiler	262	105,1	400,99	1,1	4,25	106,2	405,24
231 100 03	Oberöfflingen	295	33,8	114,41	1,1	3,78	34,9	118,18
231 101 03	Oberscheidweiler	189	-	-	-	-	-	-
231 104 03	Pantenburg	252	39,7	157,63	1,1	4,42	40,8	162,05
231 114 03	Schladt	122	22,4	183,74	1,1	9,13	23,5	192,87
231 116 03	Schwarzenborn	52	0,8	16,12	0,6	10,71	1,4	26,83
231 127 03	Wallscheid	362	-	-	0,3	0,77	0,3	0,77
231 000 05	VG Neumagen-Dhron	5 896	757,9	128,54	73,7	12,51	831,6	141,04
231 086 05	Minheim	489	121,3	248,06	-	-	121,3	248,06
231 092 05	Neumagen-Dhron	2 311	287,9	124,59	73,7	31,90	361,7	156,49
231 105 05	Piesport	1 979	230,0	116,24	-	-	230,0	116,24
231 207 05	Trittenheim	1 117	118,6	106,18	-	-	118,6	106,18
231 000 06	VG Thalfang am Erbeskopf	7 488	956,9	127,79	93,5	12,49	1 050,4	140,28
231 006 06	Berglicht	504	146,9	291,47	-	-	146,9	291,47
231 017 06	Burtscheid	116	32,4	279,46	-	-	32,4	279,46
231 018 06	Deuselbach	277	-	-	-	-	-	-
231 019 06	Dhronecken	126	23,0	182,93	-	-	23,0	182,93
231 032 06	Etgert	59	12,8	217,27	-	-	12,8	217,27

27 Schlüsselzuweisungen und Steuerkraftmesszahlen der kreisangehörigen Gemeinden 2010

Gem.-Schl.-Nr.	Verbandsfreie Gemeinde / Ortsgemeinde	Steuerkraftzahlen						Steuerkraftmesszahl		
		Grundsteuer A	Grundsteuer B	Gewerbesteuer	Gemeindeanteil an der Einkommensteuer	Gemeindeanteil an der Umsatzsteuer	Ausgleichsleistung nach § 21 LFAG	insgesamt		Relation zum Landesdurchschnitt
		1 000 EUR							EUR je Einwohner	%
	noch: LK Bernkastel-Wittlich									
231 076 01	Lösnich	7,6	33,3	13,9	82,7	2,3	8,3	148,0	338,61	-
231 077 01	Longkamp	3,6	71,4	49,3	273,9	15,0	27,5	440,8	365,78	-
231 081 01	Maring-Noviand	18,4	119,6	145,1	391,9	8,8	39,3	722,9	470,03	-
231 087 01	Monzelfeld	7,1	96,6	29,9	346,1	6,3	34,7	520,6	415,84	-
231 090 01	Mülheim (Mosel)	7,5	167,0	959,8	272,9	84,1	27,3	1 518,7	1 517,15	-
231 125 01	Ürzig	20,5	86,5	136,9	263,6	17,4	26,4	551,2	600,49	-
231 126 01	Veldenz	12,8	60,9	35,2	196,2	6,7	19,7	331,4	349,55	-
231 133 01	Wintrich	27,8	71,8	58,8	207,4	9,2	20,8	395,9	413,68	-
231 136 01	Zeltingen-Rachtig	31,3	209,6	385,9	555,4	41,7	55,8	1 279,7	559,07	-
231 000 02	VG Kröv-Bausendorf	99,2	648,9	879,6	2 104,2	106,7	210,9	4 049,4	454,17	62,1
231 004 02	Bausendorf	3,2	77,8	56,3	330,1	14,9	33,1	515,4	400,49	-
231 005 02	Bengel	4,6	60,5	384,0	216,3	12,9	21,7	699,9	825,41	-
231 020 02	Diefenbach	0,2	5,8	0,4	28,6	0,0	2,9	38,0	575,32	-
231 033 02	Flußbach	1,4	22,6	6,8	126,0	2,1	12,6	171,5	361,04	-
231 057 02	Hontheim	7,0	44,8	31,5	183,8	3,3	18,4	288,8	345,04	-
231 067 02	Kinderbeuern	4,1	54,4	64,1	250,6	13,5	25,1	411,8	373,36	-
231 068 02	Kinheim	15,4	63,7	107,0	176,0	13,9	17,6	393,6	496,39	-
231 072 02	Kröv	45,3	252,5	157,8	511,2	34,6	51,3	1 052,6	449,07	-
231 110 02	Reil	16,5	63,9	69,6	260,9	11,4	26,2	448,4	408,42	-
231 132 02	Willwerscheid	1,4	3,0	1,9	20,8	0,1	2,1	29,2	449,69	-
231 000 03	VG Manderscheid	69,2	623,5	1 590,2	1 938,6	120,0	194,3	4 535,8	571,04	78,1
231 009 03	Bettenfeld	6,3	46,8	41,7	160,8	2,3	16,1	274,1	403,08	-
231 021 03	Dierfeld	0,5	-	0,1	-	0,0	-	0,7	59,27	-
231 025 03	Eckfeld	6,4	18,4	6,3	81,8	1,1	8,2	122,2	331,16	-
231 026 03	Eisenschmitt	3,3	32,0	26,9	64,6	4,7	6,5	137,9	394,10	-
231 036 03	Gipperath	1,7	13,8	8,3	74,2	0,7	7,4	106,2	384,67	-
231 044 03	Greimerath	1,4	13,7	97,1	62,9	0,4	6,3	181,7	757,20	-
231 046 03	Großlittgen	4,9	77,1	727,9	250,2	19,1	25,1	1 104,3	1 112,08	-
231 049 03	Hasborn	2,2	32,7	2,7	148,8	0,8	14,9	202,1	347,87	-
231 065 03	Karl	3,5	7,8	0,5	39,2	0,1	3,9	55,0	271,06	-
231 074 03	Laufeld	3,3	89,8	389,4	129,7	18,0	13,0	643,2	1 244,03	-
231 080 03	Manderscheid, St.	3,7	132,9	82,5	338,1	21,4	33,9	612,4	462,51	-
231 082 03	Meerfeld	2,5	22,3	25,4	86,7	1,4	8,7	147,0	409,52	-
231 091 03	Musweiler	3,0	1,9	6,8	18,4	0,0	1,8	32,1	525,62	-
231 095 03	Niederöfflingen	4,1	24,9	32,1	107,2	3,8	10,8	182,9	411,03	-
231 096 03	Niederscheidweiler	4,0	11,9	- 32,2	50,2	2,1	5,0	40,9	156,26	-
231 100 03	Oberöfflingen	3,6	15,1	33,6	70,8	0,5	7,1	130,6	442,84	-
231 101 03	Oberscheidweiler	2,5	9,6	60,8	40,8	0,6	4,1	118,4	626,51	-
231 104 03	Pantenburg	3,9	15,7	2,8	70,8	0,4	7,1	100,7	399,62	-
231 114 03	Schladt	3,2	7,1	2,2	29,8	0,3	3,0	45,6	373,51	-
231 116 03	Schwarzenborn	1,9	2,8	6,1	15,0	0,9	1,5	28,1	541,12	-
231 127 03	Wallscheid	3,4	47,4	69,1	98,7	41,2	9,9	269,6	744,87	-
231 000 05	VG Neumagen-Dhron	142,2	425,0	420,2	1 314,4	94,2	131,7	2 527,7	428,71	58,7
231 086 05	Minheim	17,9	19,4	2,5	100,0	1,3	10,0	151,2	309,19	-
231 092 05	Neumagen-Dhron	35,5	183,2	192,1	495,6	43,9	49,7	999,9	432,66	-
231 105 05	Piesport	52,7	153,2	131,5	455,6	34,2	45,7	872,8	441,01	-
231 207 05	Trittenheim	36,2	69,1	94,2	263,3	14,8	26,4	503,9	451,07	-
231 000 06	VG Thalfang am Erbeskopf	57,4	655,9	587,8	1 826,8	172,1	183,1	3 483,1	465,16	63,6
231 006 06	Berglicht	3,9	27,7	1,8	89,8	1,7	9,0	134,0	265,78	-
231 017 06	Burtscheid	2,2	5,0	0,2	22,0	0,5	2,2	32,2	277,79	-
231 018 06	Deuselbach	3,3	33,8	12,3	69,5	34,1	7,0	159,9	577,26	-
231 019 06	Dhronecken	0,5	6,6	8,2	28,9	0,1	2,9	47,2	374,32	-
231 032 06	Etgert	3,1	2,8	1,9	11,0	0,3	1,1	20,1	339,97	-

27 Schlüsselzuweisungen und Steuerkraftmesszahlen der kreisangehörigen Gemeinden 2010

Gem.-Schl.-Nr.	Verbandsfreie Gemeinde / Ortsgemeinde	Einwohner am 30.06.2009	Schlüsselzuweisung A		Schlüsselzuweisung B [1]		Gesamtbetrag [2]	
			1 000 EUR	EUR je Einwohner	1 000 EUR	EUR je Einwohner	1 000 EUR	EUR je Einwohner
	noch: LK Bernkastel-Wittlich							
231 035 06	Gielert	175	34,4	196,52	-	-	34,4	196,52
231 042 06	Gräfendhron	126	41,7	330,64	-	-	41,7	330,64
231 054 06	Hilscheid	289	49,8	172,45	-	-	49,8	172,45
231 058 06	Horath	439	153,3	349,21	-	-	153,3	349,21
231 064 06	Immert	163	37,2	228,05	-	-	37,2	228,05
231 078 06	Lückenburg	107	22,4	209,26	-	-	22,4	209,26
231 079 06	Malborn	1 323	49,6	37,50	-	-	49,6	37,50
231 083 06	Merschbach	60	13,2	219,30	-	-	13,2	219,30
231 093 06	Neunkirchen	149	17,8	119,17	-	-	17,8	119,17
231 112 06	Rorodt	53	14,2	267,26	-	-	14,2	267,26
231 115 06	Schönberg	243	28,5	117,30	-	-	28,5	117,30
231 122 06	Talling	240	55,9	232,95	-	-	55,9	232,95
231 123 06	Thalfang	1 838	-	-	93,5	50,89	93,5	50,89
231 202 06	Breit	258	42,6	165,25	-	-	42,6	165,25
231 203 06	Büdlich	204	38,9	190,64	-	-	38,9	190,64
231 204 06	Heidenburg	739	142,3	192,60	-	-	142,3	192,60
231 000 07	VG Traben-Trarbach	9 483	621,3	65,52	189,7	20,00	811,0	85,52
231 014 07	Burg (Mosel)	421	110,9	263,38	-	-	110,9	263,38
231 029 07	Enkirch	1 593	199,7	125,34	-	-	199,7	125,34
231 120 07	Starkenburg	253	53,5	211,28	-	-	53,5	211,28
231 124 07	Traben-Trarbach, St.	5 968	-	-	189,7	31,78	189,7	31,78
231 206 07	Lötzbeuren	498	127,7	256,48	-	-	127,7	256,48
231 501 07	Irmenach	750	129,6	172,81	-	-	129,6	172,81
231 000 08	VG Wittlich-Land	21 972	1 789,0	81,42	272,8	12,42	2 061,8	93,84
231 001 08	Altrich	1 602	218,4	136,31	1,4	0,87	219,8	137,18
231 003 08	Arenrath	356	70,6	198,26	13,6	38,32	84,2	236,58
231 007 08	Bergweiler	875	135,4	154,72	2,8	3,18	138,2	157,90
231 010 08	Binsfeld	1 122	-	-	64,9	57,81	64,9	57,81
231 013 08	Bruch	465	74,5	160,11	11,1	23,95	85,6	184,06
231 022 08	Dierscheid	171	37,2	217,54	0,6	3,26	37,8	220,80
231 023 08	Dodenburg	108	25,8	238,88	0,3	2,57	26,1	241,45
231 024 08	Dreis	1 408	114,9	81,64	5,3	3,76	120,2	85,40
231 031 08	Esch	416	-	-	0,8	2,01	0,8	2,01
231 037 08	Gladbach	372	94,4	253,86	3,9	10,48	98,3	264,34
231 050 08	Heckenmünster	120	20,4	169,95	1,1	9,28	21,5	179,23
231 051 08	Heidweiler	188	47,6	253,16	1,4	7,40	49,0	260,56
231 053 08	Hetzerath	2 139	-	-	3,3	1,56	3,3	1,56
231 062 08	Hupperath	596	124,4	208,66	5,3	8,88	129,7	217,54
231 069 08	Klausen	1 350	186,9	138,46	2,5	1,86	189,4	140,32
231 085 08	Minderlittgen	693	161,0	232,36	3,3	4,82	164,4	237,18
231 103 08	Osann-Monzel	1 692	-	-	1,1	0,66	1,1	0,66
231 107 08	Platten	898	50,6	56,38	-	-	50,6	56,38
231 108 08	Plein	651	112,5	172,79	0,3	0,43	112,8	173,22
231 111 08	Rivenich	718	25,9	36,01	1,1	1,55	27,0	37,56
231 113 08	Salmtal	2 408	271,0	112,55	108,0	44,84	379,0	157,39
231 117 08	Sehlem	919	17,5	19,07	2,8	3,03	20,3	22,10
231 503 08	Landscheid	2 013	-	-	20,6	10,23	20,6	10,23
231 504 08	Niersbach	692	-	-	17,3	24,94	17,3	24,94
231 000 00	**LK Bernkastel-Wittlich**	114 147	8 310,9	72,81	2 163,9	18,96	10 538,6	92,32
232 000 00	**LK Eifelkreis Bitburg-Prüm**							
232 018 00	Bitburg, St.	13 218	-	-	624,0	47,21	677,7	51,27

27 Schlüsselzuweisungen und Steuerkraftmesszahlen der kreisangehörigen Gemeinden 2010

Gem.-Schl.-Nr.	Verbandsfreie Gemeinde / Ortsgemeinde	Steuerkraftzahlen						Steuerkraftmesszahl		
		Grundsteuer A	Grundsteuer B	Gewerbesteuer	Gemeindeanteil an der Einkommensteuer	Gemeindeanteil an der Umsatzsteuer	Ausgleichsleistung nach § 21 LFAG	insgesamt		Relation zum Landesdurchschnitt
		1 000 EUR							EUR je Einwohner	%
	noch: LK Bernkastel-Wittlich									
231 035 06	Gielert	2,1	7,9	5,8	42,7	0,3	4,3	63,1	360,73	-
231 042 06	Gräfendhron	0,8	5,8	0,1	19,7	0,2	2,0	28,6	226,60	-
231 054 06	Hilscheid	6,3	15,0	13,7	68,7	0,6	6,9	111,2	384,80	-
231 058 06	Horath	1,7	36,2	- 83,7	116,7	8,7	11,7	91,3	208,04	-
231 064 06	Immert	1,8	8,3	0,5	39,1	0,0	3,9	53,7	329,20	-
231 078 06	Lückenburg	0,9	5,4	6,9	21,3	0,7	2,1	37,2	347,98	-
231 079 06	Malborn	9,8	100,1	176,7	360,8	4,1	36,2	687,6	519,75	-
231 083 06	Merschbach	0,4	3,5	2,6	12,5	0,1	1,3	20,3	337,95	-
231 093 06	Neunkirchen	0,8	9,0	1,2	49,3	0,1	4,9	65,3	438,07	-
231 112 06	Rorodt	1,1	2,6	- 0,1	10,6	0,0	1,1	15,4	289,98	-
231 115 06	Schönberg	2,3	11,6	45,7	42,7	0,3	4,3	106,9	439,95	-
231 122 06	Talling	2,6	11,6	0,3	57,5	0,1	5,8	77,8	324,30	-
231 123 06	Thalfang	8,4	301,4	349,3	468,5	111,5	47,0	1 286,1	699,70	-
231 202 06	Breit	1,9	11,5	0,4	79,1	0,3	7,9	101,1	392,00	-
231 203 06	Büdlich	1,0	10,0	10,9	46,9	1,2	4,7	74,8	366,61	-
231 204 06	Heidenburg	2,6	40,2	33,1	169,5	7,1	17,0	269,5	364,65	-
231 000 07	VG Traben-Trarbach	81,4	937,8	1 580,6	2 155,3	237,3	216,2	5 208,6	549,25	75,1
231 014 07	Burg (Mosel)	13,3	23,0	18,3	61,1	1,9	6,1	123,7	293,87	-
231 029 07	Enkirch	25,7	140,4	143,4	324,8	21,2	32,6	688,0	431,91	-
231 120 07	Starkenburg	3,1	16,4	3,1	55,6	3,8	5,6	87,5	345,97	-
231 124 07	Traben-Trarbach, St.	24,3	670,7	1 404,9	1 424,5	203,9	142,9	3 871,2	648,65	-
231 206 07	Lötzbeuren	4,1	28,4	4,1	102,1	0,8	10,2	149,8	300,77	-
231 501 07	Irmenach	10,9	58,9	6,7	187,2	5,9	18,8	288,3	384,44	-
231 000 08	VG Wittlich-Land	134,3	1 501,7	3 876,2	5 646,7	458,5	566,0	12 183,4	554,50	75,9
231 001 08	Altrich	9,9	90,2	56,6	463,2	8,0	46,5	674,4	420,94	-
231 003 08	Arenrath	2,9	19,1	5,3	89,4	2,2	9,0	127,8	358,99	-
231 007 08	Bergweiler	4,7	51,0	29,5	239,3	3,9	24,0	352,2	402,53	-
231 010 08	Binsfeld	2,5	115,3	516,4	261,0	45,1	26,2	966,4	861,33	-
231 013 08	Bruch	3,3	26,2	7,1	133,5	1,2	13,4	184,7	397,14	-
231 022 08	Dierscheid	0,8	8,9	2,5	41,5	0,3	4,2	58,1	339,71	-
231 023 08	Dodenburg	1,7	2,9	- 0,1	26,4	0,7	2,7	34,4	318,37	-
231 024 08	Dreis	4,8	82,2	199,4	338,1	11,3	33,9	669,7	475,61	-
231 031 08	Esch	2,1	29,8	189,8	127,9	13,7	12,9	376,2	904,22	-
231 037 08	Gladbach	0,8	18,4	2,3	82,4	0,7	8,3	112,9	303,39	-
231 050 08	Heckenmünster	1,7	7,0	1,7	32,6	0,2	3,3	46,5	387,30	-
231 051 08	Heidweiler	3,0	8,2	3,4	34,2	4,9	3,4	57,2	304,09	-
231 053 08	Hetzerath	9,7	178,6	894,8	560,3	30,0	56,2	1 729,7	808,63	-
231 062 08	Hupperath	2,2	43,6	- 31,5	171,0	5,4	17,1	207,8	348,59	-
231 069 08	Klausen	4,5	70,7	113,8	331,9	11,2	33,3	565,4	418,79	-
231 085 08	Minderlittgen	3,5	35,5	4,9	164,3	0,5	16,5	225,1	324,89	-
231 103 08	Osann-Monzel	30,5	100,3	322,6	449,3	26,1	45,0	973,8	575,56	-
231 107 08	Platten	5,9	48,2	114,3	248,6	7,9	24,9	449,8	500,87	-
231 108 08	Plein	1,8	37,6	9,8	181,2	1,8	18,2	250,3	384,46	-
231 111 08	Rivenich	9,2	40,2	100,8	191,3	13,6	19,2	374,3	521,24	-
231 113 08	Salmtal	7,5	186,9	112,2	604,7	98,9	60,6	1 070,8	444,70	-
231 117 08	Sehlem	7,1	77,1	123,6	244,6	17,6	24,5	494,6	538,18	-
231 503 08	Landscheid	10,7	172,8	447,6	481,6	127,1	48,3	1 288,1	639,91	-
231 504 08	Niersbach	3,5	51,0	649,4	148,3	26,6	14,9	893,5	1 291,20	-
231 000 00	**LK Bernkastel-Wittlich**	972,1	10 539,1	29 935,2	28 700,4	3 159,6	2 876,9	76 183,3	667,41	91,3
232 000 00	**LK Eifelkreis Bitburg-Prüm**									
232 018 00	Bitburg, St.	25,7	2 314,9	8 497,8	3 295,6	1 260,1	330,5	15 724,6	1 189,64	-

27 Schlüsselzuweisungen und Steuerkraftmesszahlen der kreisangehörigen Gemeinden 2010

Gem.-Schl.-Nr.	Verbandsfreie Gemeinde / Ortsgemeinde	Einwohner am 30.06.2009	Schlüsselzuweisung A		Schlüsselzuweisung B [1]		Gesamtbetrag [2]	
			1 000 EUR	EUR je Einwohner	1 000 EUR	EUR je Einwohner	1 000 EUR	EUR je Einwohner
	noch: LK Eifelkreis Bitburg-Prüm							
232 000 01	VG Arzfeld	9 653	1 852,3	191,89	122,8	12,72	1 975,1	204,60
232 201 01	Arzfeld	1 363	172,9	126,83	48,1	35,27	220,9	162,10
232 211 01	Dackscheid	143	10,0	69,66	-	-	10,0	69,66
232 212 01	Dahnen	328	109,8	334,62	-	-	109,8	334,62
232 213 01	Daleiden	885	156,2	176,46	24,0	27,16	180,2	203,62
232 214 01	Dasburg	225	57,6	255,78	-	-	57,6	255,78
232 217 01	Eilscheid	44	17,7	401,39	-	-	17,7	401,39
232 220 01	Eschfeld	179	49,6	277,01	-	-	49,6	277,01
232 221 01	Euscheid	133	42,8	322,10	-	-	42,8	322,10
232 229 01	Großkampenberg	158	32,9	207,95	-	-	32,9	207,95
232 233 01	Hargarten	94	31,8	338,33	-	-	31,8	338,33
232 234 01	Harspelt	74	23,6	318,69	-	-	23,6	318,69
232 240 01	Herzfeld	49	16,2	330,96	-	-	16,2	330,96
232 245 01	Irrhausen	223	35,4	158,54	-	-	35,4	158,54
232 246 01	Jucken	191	64,4	337,40	-	-	64,4	337,40
232 247 01	Kesfeld	81	21,5	265,42	-	-	21,5	265,42
232 248 01	Kickeshausen	40	15,4	385,50	-	-	15,4	385,50
232 249 01	Kinzenburg	42	0,1	1,86	-	-	0,1	1,86
232 253 01	Krautscheid	236	13,0	55,09	-	-	13,0	55,09
232 254 01	Lambertsberg	339	40,7	120,17	-	-	40,7	120,17
232 255 01	Lascheid	78	19,5	250,55	-	-	19,5	250,55
232 258 01	Lauperath	115	42,7	371,51	-	-	42,7	371,51
232 259 01	Leidenborn	156	27,4	175,76	-	-	27,4	175,76
232 260 01	Lichtenborn	351	76,7	218,55	-	-	76,7	218,55
232 261 01	Lierfeld	82	0,7	8,10	-	-	0,7	8,10
232 262 01	Lünebach	548	5,0	9,10	-	-	5,0	9,10
232 263 01	Lützkampen	390	86,1	220,69	-	-	86,1	220,69
232 264 01	Manderscheid	64	1,5	23,77	-	-	1,5	23,77
232 267 01	Mauel	67	16,3	243,97	-	-	16,3	243,97
232 270 01	Merlscheid	38	6,8	178,08	-	-	6,8	178,08
232 277 01	Niederpierscheid	40	15,7	391,40	-	-	15,7	391,40
232 285 01	Oberpierscheid	355	108,1	304,51	0,6	1,57	108,7	306,08
232 287 01	Olmscheid	146	30,2	206,77	-	-	30,2	206,77
232 291 01	Pintesfeld	45	12,0	266,96	-	-	12,0	266,96
232 293 01	Plütscheid	327	64,8	198,25	1,4	4,26	66,2	202,50
232 294 01	Preischeid	179	77,6	433,38	-	-	77,6	433,38
232 297 01	Reiff	60	21,7	360,92	-	-	21,7	360,92
232 298 01	Reipeldingen	78	29,8	382,24	-	-	29,8	382,24
232 301 01	Roscheid	72	16,9	234,82	-	-	16,9	234,82
232 309 01	Sengerich	20	3,7	183,60	-	-	3,7	183,60
232 310 01	Sevenig (Our)	53	14,4	271,15	-	-	14,4	271,15
232 315 01	Strickscheid	33	-	-	-	-	-	-
232 322 01	Waxweiler	1 080	192,1	177,90	48,7	45,11	240,9	223,01
232 333 01	Üttfeld	449	71,2	158,66	-	-	71,2	158,66
232 000 02	VG Bitburg-Land	17 103	3 107,2	181,67	125,8	7,36	3 233,0	189,03
232 009 02	Baustert	497	92,9	186,95	0,3	0,56	93,2	187,51
232 013 02	Bettingen	1 048	272,9	260,44	1,7	1,59	274,6	262,03
232 014 02	Bickendorf	499	79,8	159,93	5,3	10,60	85,1	170,53
232 015 02	Biersdorf am See	530	31,9	60,21	5,0	9,45	36,9	69,66
232 017 02	Birtlingen	73	16,9	231,55	1,1	15,26	18,0	246,81
232 020 02	Brecht	252	54,4	215,70	0,3	1,10	54,6	216,80
232 021 02	Brimingen	85	5,0	58,38	-	-	5,0	58,38
232 024 02	Dahlem	275	70,0	254,60	1,1	4,05	71,1	258,65
232 026 02	Dockendorf	212	47,7	224,80	0,6	2,63	48,2	227,42
232 027 02	Dudeldorf	1 026	56,1	54,66	33,1	32,29	89,2	86,95
232 029 02	Echtershausen	107	34,8	325,25	-	-	34,8	325,25
232 030 02	Ehlenz	453	117,0	258,29	3,3	7,38	120,3	265,66
232 032 02	Enzen	41	18,2	443,24	-	-	18,2	443,24

27 Schlüsselzuweisungen und Steuerkraftmesszahlen der kreisangehörigen Gemeinden 2010

Gem.-Schl.-Nr.	Verbandsfreie Gemeinde / Ortsgemeinde	Steuerkraftzahlen						Steuerkraftmesszahl		
		Grundsteuer A	Grundsteuer B	Gewerbesteuer	Gemeindeanteil an der Einkommensteuer	Gemeindeanteil an der Umsatzsteuer	Ausgleichsleistung nach § 21 LFAG	insgesamt		Relation zum Landesdurchschnitt
		1 000 EUR							EUR je Einwohner	%
	noch: LK Eifelkreis Bitburg-Prüm									
232 000 01	VG Arzfeld	113,0	419,7	957,2	1 758,7	113,8	176,3	3 538,7	366,59	50,2
232 201 01	Arzfeld	9,3	71,4	193,8	265,7	20,0	26,6	586,7	430,42	-
232 211 01	Dackscheid	1,7	4,3	23,3	36,6	0,1	3,7	69,7	487,59	-
232 212 01	Dahnen	5,1	10,9	8,2	43,3	1,1	4,4	73,0	222,63	-
232 213 01	Daleiden	5,2	48,7	133,8	126,9	9,7	12,7	337,0	380,79	-
232 214 01	Dasburg	0,5	10,6	4,2	45,7	2,2	4,6	67,8	301,47	-
232 217 01	Eilscheid	1,2	0,7	- 0,1	4,5	0,0	0,5	6,9	155,86	-
232 220 01	Eschfeld	2,9	6,5	3,1	34,0	0,3	3,4	50,2	280,24	-
232 221 01	Euscheid	2,1	3,9	0,3	22,4	0,4	2,2	31,3	235,15	-
232 229 01	Großkampenberg	3,0	6,3	10,3	30,3	2,2	3,0	55,2	349,30	-
232 233 01	Hargarten	0,8	2,7	3,3	12,4	0,1	1,2	20,6	218,91	-
232 234 01	Harspelt	2,6	1,7	1,2	10,9	0,2	1,1	17,7	238,55	-
232 240 01	Herzfeld	1,6	0,6	5,9	2,4	0,4	0,2	11,1	226,29	-
232 245 01	Irrhausen	2,0	10,2	28,2	39,0	5,5	3,9	88,9	398,71	-
232 246 01	Jucken	2,2	7,5	0,6	28,3	0,6	2,8	42,0	219,85	-
232 247 01	Kesfeld	2,7	1,3	3,5	14,7	0,0	1,5	23,6	291,83	-
232 248 01	Kickeshausen	1,7	0,4	0,3	4,1	0,0	0,4	6,9	171,75	-
232 249 01	Kinzenburg	0,5	1,9	- 0,1	19,1	0,0	1,9	23,3	555,38	-
232 253 01	Krautscheid	3,5	10,8	63,5	32,8	4,6	3,3	118,5	502,16	-
232 254 01	Lambertsberg	1,2	16,9	40,8	77,5	4,0	7,8	148,2	437,08	-
232 255 01	Lascheid	1,3	1,9	- 0,0	18,9	0,0	1,9	23,9	306,69	-
232 258 01	Lauperath	3,8	3,0	0,5	12,4	0,4	1,2	21,4	185,73	-
232 259 01	Leidenborn	2,6	6,0	14,4	32,9	0,3	3,3	59,5	381,49	-
232 260 01	Lichtenborn	6,8	9,6	39,7	56,7	0,5	5,7	118,9	338,70	-
232 261 01	Lierfeld	0,8	4,0	17,8	19,7	0,8	2,0	45,0	549,15	-
232 262 01	Lünebach	3,3	34,2	104,3	131,7	13,8	13,2	300,4	548,15	-
232 263 01	Lützkampen	3,7	14,2	44,9	59,5	2,9	6,0	131,3	336,56	-
232 264 01	Manderscheid	1,9	1,6	19,8	9,9	0,0	1,0	34,1	533,47	-
232 267 01	Mauel	1,5	2,4	0,1	15,4	0,1	1,5	21,0	313,27	-
232 270 01	Merlscheid	1,4	0,7	1,4	9,9	0,0	1,0	14,4	379,16	-
232 277 01	Niederpierscheid	0,6	1,0	- 0,0	4,6	0,0	0,5	6,6	165,85	-
232 285 01	Oberpierscheid	4,4	9,3	4,8	64,7	0,2	6,5	89,7	252,74	-
232 287 01	Olmscheid	2,9	5,9	14,7	24,6	0,7	2,5	51,2	350,48	-
232 291 01	Pintesfeld	2,1	0,7	1,3	8,0	0,1	0,8	13,1	290,29	-
232 293 01	Plütscheid	4,0	11,4	16,8	76,8	0,8	7,7	117,4	359,00	-
232 294 01	Preischeid	1,8	5,9	- 0,3	13,1	0,3	1,3	22,2	123,87	-
232 297 01	Reiff	2,1	1,2	0,1	7,6	0,0	0,8	11,8	196,33	-
232 298 01	Reipeldingen	2,0	1,8	1,9	7,3	0,0	0,7	13,7	175,00	-
232 301 01	Roscheid	2,4	1,4	9,2	9,3	0,1	0,9	23,2	322,43	-
232 309 01	Sengerich	0,4	0,6	0,0	5,8	0,1	0,6	7,5	373,65	-
232 310 01	Sevenig (Our)	1,4	1,9	1,1	9,6	0,1	1,0	15,2	286,09	-
232 315 01	Strickscheid	1,0	0,8	23,5	4,3	0,2	0,4	30,2	915,00	-
232 322 01	Waxweiler	2,0	62,5	60,8	226,5	35,2	22,7	409,7	379,35	-
232 333 01	Üttfeld	9,4	20,5	56,1	79,1	5,9	7,9	179,0	398,59	-
232 000 02	VG Bitburg-Land	186,9	888,6	1 215,7	3 678,4	172,8	368,6	6 510,9	380,69	52,1
232 009 02	Baustert	2,6	27,9	42,8	96,7	4,4	9,7	184,0	370,30	-
232 013 02	Bettingen	5,0	49,5	50,9	180,9	6,7	18,1	311,1	296,81	-
232 014 02	Bickendorf	2,8	23,7	11,9	142,6	3,0	14,3	198,3	397,32	-
232 015 02	Biersdorf am See	2,7	77,8	43,9	110,7	17,3	11,1	263,4	497,04	-
232 017 02	Birtlingen	2,2	1,8	0,6	12,4	5,5	1,2	23,8	325,70	-
232 020 02	Brecht	3,4	10,3	20,7	44,5	2,7	4,5	86,1	341,55	-
232 021 02	Brimingen	3,5	6,3	22,0	9,5	0,2	1,0	42,4	498,87	-
232 024 02	Dahlem	1,2	9,9	6,3	59,7	0,2	6,0	83,2	302,65	-
232 026 02	Dockendorf	4,2	11,8	5,3	43,7	1,1	4,4	70,5	332,45	-
232 027 02	Dudeldorf	6,6	73,9	120,4	261,0	27,7	26,2	515,7	502,59	-
232 029 02	Echtershausen	0,9	4,2	- 0,4	18,2	0,1	1,8	24,8	231,99	-
232 030 02	Ehlenz	3,4	17,5	1,8	102,0	0,6	10,2	135,4	298,96	-
232 032 02	Enzen	1,6	0,8	0,1	2,0	0,0	0,2	4,7	114,00	-

27 Schlüsselzuweisungen und Steuerkraftmesszahlen der kreisangehörigen Gemeinden 2010

Gem.-Schl.-Nr.	Verbandsfreie Gemeinde / Ortsgemeinde	Einwohner am 30.06.2009	Schlüsselzuweisung A		Schlüsselzuweisung B [1]		Gesamtbetrag [2]	
			1 000 EUR	EUR je Einwohner	1 000 EUR	EUR je Einwohner	1 000 EUR	EUR je Einwohner
	noch: LK Eifelkreis Bitburg-Prüm							
232 034 02	Eßlingen	95	8,9	93,25	1,1	11,73	10,0	104,98
232 036 02	Feilsdorf	31	8,4	269,77	-	-	8,4	269,77
232 039 02	Fließem	727	155,7	214,22	4,5	6,13	160,2	220,35
232 044 02	Gondorf	276	26,1	94,50	4,2	15,13	30,3	109,63
232 045 02	Halsdorf	107	37,5	350,92	-	-	37,5	350,92
232 046 02	Hamm	20	-	-	-	-	-	-
232 048 02	Heilenbach	110	31,4	285,48	0,6	5,06	32,0	290,55
232 052 02	Hisel	14	2,8	199,21	-	-	2,8	199,21
232 057 02	Hütterscheid	208	71,6	344,10	0,3	1,34	71,9	345,43
232 058 02	Hüttingen an der Kyll	320	64,8	202,44	3,3	10,44	68,1	212,88
232 060 02	Idenheim	438	93,6	213,79	1,1	2,54	94,8	216,33
232 061 02	Idesheim	410	102,9	250,92	1,4	3,40	104,3	254,31
232 062 02	Ingendorf	230	53,7	233,69	1,1	4,84	54,9	238,53
232 074 02	Ließem	88	21,5	244,72	0,8	9,49	22,4	254,20
232 077 02	Meckel	384	71,0	184,88	1,4	3,63	72,4	188,50
232 079 02	Messerich	539	117,8	218,47	5,0	9,30	122,8	227,77
232 081 02	Metterich	492	56,7	115,15	5,3	10,75	61,9	125,90
232 083 02	Mülbach	118	39,5	334,96	-	-	39,5	334,96
232 086 02	Nattenheim	512	106,6	208,21	11,7	22,84	118,3	231,05
232 091 02	Niederstedem	229	24,8	108,15	2,5	10,94	27,3	119,09
232 092 02	Niederweiler	94	27,0	287,16	-	-	27,0	287,16
232 097 02	Oberstedem	77	13,9	180,69	0,3	3,61	14,2	184,30
232 098 02	Oberweiler	145	-	-	0,8	5,76	0,8	5,76
232 099 02	Oberweis	573	151,1	263,73	2,5	4,37	153,6	268,10
232 100 02	Olsdorf	106	25,1	236,55	-	-	25,1	236,55
232 109 02	Rittersdorf	1 466	190,2	129,75	3,6	2,47	193,8	132,22
232 111 02	Röhl	449	105,7	235,45	3,3	7,44	109,1	242,89
232 115 02	Scharfbillig	70	-	-	3,3	47,73	3,3	47,73
232 118 02	Schleid	383	124,3	324,65	2,5	6,54	126,8	331,19
232 119 02	Seffern	338	107,9	319,15	1,7	4,94	109,5	324,09
232 120 02	Sefferweich	228	62,1	272,38	1,1	4,89	63,2	277,26
232 124 02	Stockem	89	25,6	287,89	-	-	25,6	287,89
232 125 02	Sülm	458	117,5	256,49	2,2	4,86	119,7	261,35
232 126 02	Trimport	282	63,3	224,57	0,3	0,99	63,6	225,55
232 133 02	Wettlingen	56	21,3	379,86	-	-	21,3	379,86
232 134 02	Wiersdorf	233	53,3	228,64	1,4	5,97	54,7	234,61
232 137 02	Wolsfeld	807	-	-	3,3	4,14	3,3	4,14
232 501 02	Wißmannsdorf	803	26,1	32,53	3,3	4,16	29,5	36,69
232 000 03	VG Irrel	9 021	2 023,0	224,26	114,9	12,74	2 138,0	237,00
232 002 03	Alsdorf	426	139,6	327,79	0,8	1,96	140,5	329,75
232 019 03	Bollendorf	1 641	252,6	153,93	0,3	0,17	252,9	154,10
232 028 03	Echternacherbrück	727	240,3	330,49	-	-	240,3	330,49
232 033 03	Ernzen	433	13,1	30,20	-	-	13,1	30,20
232 037 03	Ferschweiler	917	334,8	365,09	-	-	334,8	365,09
232 053 03	Holsthum	600	171,1	285,10	-	-	171,1	285,10
232 063 03	Irrel	1 438	41,0	28,48	113,0	78,57	153,9	107,05
232 065 03	Kaschenbach	57	21,1	369,53	0,6	9,77	21,6	379,30
232 078 03	Menningen	190	59,7	314,40	-	-	59,7	314,40
232 082 03	Minden	223	40,7	182,66	-	-	40,7	182,66
232 093 03	Niederweis	218	51,5	236,01	-	-	51,5	236,01
232 103 03	Peffingen	250	92,1	368,25	-	-	92,1	368,25
232 108 03	Prümzurlay	519	141,5	272,57	0,3	0,54	141,7	273,10
232 114 03	Schankweiler	178	62,1	348,97	-	-	62,1	348,97
232 131 03	Wallendorf	399	166,2	416,60	-	-	166,2	416,60
232 218 03	Eisenach	367	81,0	220,72	-	-	81,0	220,72
232 225 03	Gilzem	438	114,8	262,13	-	-	114,8	262,13
232 000 04	VG Kyllburg	8 089	1 417,1	175,18	192,9	23,85	1 609,9	199,03
232 007 04	Badem	1 113	74,6	67,06	21,7	19,51	96,4	86,57

27 Schlüsselzuweisungen und Steuerkraftmesszahlen der kreisangehörigen Gemeinden 2010

Gem.-Schl.-Nr.	Verbandsfreie Gemeinde / Ortsgemeinde	Steuerkraftzahlen						Steuerkraftmesszahl		
		Grundsteuer A	Grundsteuer B	Gewerbesteuer	Gemeindeanteil an der Einkommensteuer	Gemeindeanteil an der Umsatzsteuer	Ausgleichsleistung nach § 21 LFAG	insgesamt		Relation zum Landesdurchschnitt
		1 000 EUR							EUR je Einwohner	%
	noch: LK Eifelkreis Bitburg-Prüm									
232 034 02	Eßlingen	3,4	3,4	0,1	33,5	0,4	3,3	44,1	463,99	-
232 036 02	Feilsdorf	1,4	1,2	0,0	5,7	0,0	0,6	8,9	287,45	-
232 039 02	Fließem	4,1	33,6	55,8	139,4	2,6	13,9	249,4	343,03	-
232 044 02	Gondorf	2,6	27,0	20,4	67,8	3,2	6,8	127,7	462,75	-
232 045 02	Halsdorf	2,8	2,7	1,0	14,0	0,1	1,4	22,1	206,33	-
232 046 02	Hamm	0,5	2,6	10,1	17,7	0,3	1,8	33,0	1 651,40	-
232 048 02	Heilenbach	3,2	3,7	3,5	17,6	0,1	1,8	29,9	271,76	-
232 052 02	Hisel	1,2	0,2	-	3,2	0,0	0,3	5,0	358,00	-
232 057 02	Hütterscheid	1,2	9,9	6,4	23,8	0,7	2,4	44,3	213,15	-
232 058 02	Hüttingen an der Kyll	0,5	14,9	2,2	87,2	0,1	8,7	113,5	354,81	-
232 060 02	Idenheim	6,9	19,8	0,6	109,4	2,7	11,0	150,4	343,46	-
232 061 02	Idesheim	7,0	14,2	3,8	91,1	0,4	9,1	125,6	306,33	-
232 062 02	Ingendorf	4,7	6,8	1,9	55,4	0,1	5,5	74,4	323,56	-
232 074 02	Ließem	2,9	3,8	- 0,0	18,9	0,0	1,9	27,5	312,53	-
232 077 02	Meckel	6,3	17,1	36,6	74,2	1,3	7,5	143,0	372,37	-
232 079 02	Messerich	4,2	27,8	1,9	132,5	2,9	13,3	182,6	338,78	-
232 081 02	Metterich	6,6	25,3	30,3	137,6	3,9	13,8	217,5	442,10	-
232 083 02	Mülbach	0,7	3,6	0,0	19,9	0,0	2,0	26,2	222,29	-
232 086 02	Nattenheim	6,7	21,3	24,6	112,3	2,6	11,2	178,7	349,04	-
232 091 02	Niederstedem	4,0	13,2	34,2	43,9	3,1	4,4	102,8	449,10	-
232 092 02	Niederweiler	3,8	1,6	1,3	16,9	0,0	1,7	25,4	270,09	-
232 097 02	Oberstedem	5,9	3,4	- 0,3	18,1	0,0	1,8	29,0	376,56	-
232 098 02	Oberweiler	2,3	7,0	13,5	35,9	24,7	3,6	87,0	599,96	-
232 099 02	Oberweis	4,7	30,4	10,2	108,9	3,1	10,9	168,2	293,52	-
232 100 02	Olsdorf	3,2	2,7	9,8	16,7	0,0	1,7	34,0	320,70	-
232 109 02	Rittersdorf	8,9	74,9	154,6	330,4	24,8	33,1	626,7	427,50	-
232 111 02	Röhl	5,3	17,2	6,9	102,7	2,2	10,3	144,5	321,80	-
232 115 02	Scharfbillig	3,0	8,1	28,3	22,1	0,1	2,2	63,7	910,11	-
232 118 02	Schleid	5,8	12,5	- 9,9	72,3	1,0	7,3	89,1	232,60	-
232 119 02	Seffern	1,6	13,6	0,5	55,3	3,9	5,5	80,5	238,10	-
232 120 02	Sefferweich	5,1	8,4	- 0,0	46,4	0,4	4,7	65,0	284,87	-
232 124 02	Stockem	2,4	2,5	1,3	16,2	0,0	1,6	24,0	269,36	-
232 125 02	Sülm	5,1	15,6	7,8	95,2	4,5	9,5	137,8	300,76	-
232 126 02	Trimport	2,2	9,9	0,8	73,5	0,1	7,4	93,8	332,68	-
232 133 02	Wettlingen	1,9	1,0	0,0	6,4	0,0	0,6	9,9	177,38	-
232 134 02	Wiersdorf	3,4	10,4	6,9	50,5	0,4	5,1	76,6	328,61	-
232 137 02	Wolsfeld	6,5	52,0	244,6	160,9	4,2	16,1	484,4	600,26	-
232 501 02	Wißmannsdorf	5,0	49,9	179,8	161,1	9,4	16,1	421,3	524,72	-
232 000 03	VG Irrel	53,9	545,2	776,0	1 410,5	76,8	141,4	3 003,9	332,99	45,6
232 002 03	Alsdorf	3,2	17,4	3,5	66,2	0,9	6,6	97,7	229,46	-
232 019 03	Bollendorf	2,7	132,6	277,5	209,9	18,1	21,0	661,9	403,32	-
232 028 03	Echternacherbrück	1,4	72,2	- 5,3	79,2	9,4	8,0	164,9	226,76	-
232 033 03	Ernzen	5,1	16,4	143,2	54,2	3,9	5,4	228,2	527,05	-
232 037 03	Ferschweiler	3,2	38,1	23,9	98,9	2,2	9,9	176,2	192,16	-
232 053 03	Holsthum	5,0	24,3	6,5	114,6	1,4	11,5	163,3	272,15	-
232 063 03	Irrel	1,9	127,0	278,2	293,4	30,5	29,4	760,4	528,77	-
232 065 03	Kaschenbach	2,7	0,9	0,0	6,4	0,1	0,6	10,7	187,72	-
232 078 03	Menningen	1,3	6,6	0,2	34,5	0,0	3,5	46,1	242,85	-
232 082 03	Minden	2,8	10,8	13,8	50,4	0,7	5,0	83,5	374,59	-
232 093 03	Niederweis	4,7	10,4	3,8	45,7	0,8	4,6	70,0	321,24	-
232 103 03	Peffingen	3,0	7,8	- 3,2	35,9	0,2	3,6	47,3	189,00	-
232 108 03	Prümzurlay	1,8	26,0	13,6	95,7	1,0	9,6	147,8	284,68	-
232 114 03	Schankweiler	2,9	7,1	0,9	23,5	0,3	2,4	37,1	208,28	-
232 131 03	Wallendorf	2,5	19,7	2,1	27,5	1,5	2,8	56,1	140,65	-
232 218 03	Eisenach	5,9	13,2	13,7	79,6	3,2	8,0	123,5	336,53	-
232 225 03	Gilzem	3,8	14,7	3,6	94,9	2,7	9,5	129,3	295,12	-
232 000 04	VG Kyllburg	83,1	490,5	840,7	1 822,4	89,4	182,7	3 508,8	433,78	59,3
232 007 04	Badem	5,5	79,3	125,6	293,7	12,1	29,4	545,6	490,19	-

27 Schlüsselzuweisungen und Steuerkraftmesszahlen der kreisangehörigen Gemeinden 2010

Gem.-Schl.-Nr.	Verbandsfreie Gemeinde / Ortsgemeinde	Einwohner am 30.06.2009	Schlüsselzuweisung A		Schlüsselzuweisung B [1]		Gesamtbetrag [2]	
			1 000 EUR	EUR je Einwohner	1 000 EUR	EUR je Einwohner	1 000 EUR	EUR je Einwohner
	noch: LK Eifelkreis Bitburg-Prüm							
232 035 04	Etteldorf	27	6,7	249,81	-	-	6,7	249,81
232 043 04	Gindorf	346	64,2	185,41	2,8	8,05	66,9	193,45
232 070 04	Kyllburg, St.	982	93,7	95,40	109,4	111,37	203,0	206,77
232 071 04	Kyllburgweiler	108	36,1	333,81	1,1	10,31	37,2	344,12
232 075 04	Malberg	660	188,8	286,00	3,6	5,48	192,4	291,48
232 076 04	Malbergweich	344	-	-	3,1	8,90	3,1	8,90
232 087 04	Neidenbach	902	181,9	201,66	5,6	6,17	187,5	207,83
232 101 04	Orsfeld	169	-	-	3,6	21,41	3,6	21,41
232 105 04	Pickließem	291	8,4	28,85	5,6	19,13	14,0	47,98
232 113 04	Sankt Thomas	276	57,7	208,96	0,8	3,03	58,5	211,98
232 129 04	Usch	65	20,4	313,82	-	-	20,4	313,82
232 135 04	Wilsecker	196	68,6	349,78	1,9	9,94	70,5	359,72
232 203 04	Balesfeld	193	53,4	276,52	1,4	7,21	54,8	283,73
232 210 04	Burbach	696	156,6	225,02	2,5	3,60	159,1	228,62
232 228 04	Gransdorf	324	75,3	232,46	7,8	24,06	83,1	256,52
232 273 04	Neuheilenbach	269	84,7	315,00	4,2	15,52	88,9	330,52
232 282 04	Oberkail	596	114,5	192,13	12,8	21,49	127,3	213,62
232 306 04	Seinsfeld	176	44,1	250,65	3,1	17,40	47,2	268,05
232 313 04	Steinborn	223	56,4	253,08	1,4	6,24	57,8	259,32
232 331 04	Zendscheid	133	31,0	233,23	0,6	4,19	31,6	237,42
232 000 05	VG Neuerburg	9 788	1 971,6	201,43	147,4	15,06	2 119,0	216,49
232 001 05	Affler	37	10,8	293,16	-	-	10,8	293,16
232 003 05	Altscheid	92	25,6	278,12	-	-	25,6	278,12
232 004 05	Ammeldingen an der Our	23	4,9	214,61	-	-	4,9	214,61
232 005 05	Ammeldingen bei Neuerburg	251	80,6	321,24	-	-	80,6	321,24
232 008 05	Bauler	81	26,2	323,86	-	-	26,2	323,86
232 011 05	Berkoth	93	25,0	268,71	-	-	25,0	268,71
232 012 05	Berscheid	68	24,6	361,65	-	-	24,6	361,65
232 016 05	Biesdorf	227	73,3	323,12	-	-	73,3	323,12
232 022 05	Burg	24	2,5	103,79	-	-	2,5	103,79
232 025 05	Dauwelshausen	91	40,2	441,21	-	-	40,2	441,21
232 031 05	Emmelbaum	65	20,9	321,71	-	-	20,9	321,71
232 038 05	Fischbach-Oberraden	78	28,9	370,44	-	-	28,9	370,44
232 040 05	Geichlingen	420	-	-	-	-	-	-
232 041 05	Gemünd	36	15,0	416,81	-	-	15,0	416,81
232 042 05	Gentingen	72	28,2	391,81	-	-	28,2	391,81
232 047 05	Heilbach	139	56,2	404,55	-	-	56,2	404,55
232 049 05	Herbstmühle	37	16,6	447,30	-	-	16,6	447,30
232 054 05	Hommerdingen	58	25,8	445,55	-	-	25,8	445,55
232 056 05	Hütten	46	7,1	153,48	-	-	7,1	153,48
232 059 05	Hüttingen bei Lahr	141	62,2	440,87	-	-	62,2	440,87
232 064 05	Karlshausen	369	72,9	197,64	-	-	72,9	197,64
232 066 05	Keppeshausen	16	5,8	364,94	-	-	5,8	364,94
232 067 05	Körperich	1 157	49,7	42,95	28,9	24,98	78,6	67,93
232 068 05	Koxhausen	113	16,9	149,58	-	-	16,9	149,58
232 069 05	Kruchten	388	134,7	347,18	-	-	134,7	347,18
232 072 05	Lahr	208	69,3	332,96	-	-	69,3	332,96
232 073 05	Leimbach	61	21,3	349,41	-	-	21,3	349,41
232 080 05	Mettendorf	1 139	25,9	22,77	28,6	25,09	54,5	47,86
232 084 05	Muxerath	49	21,9	446,76	-	-	21,9	446,76
232 085 05	Nasingen	48	18,8	392,35	-	-	18,8	392,35
232 088 05	Neuerburg, St.	1 435	111,7	77,86	88,0	61,31	199,7	139,17
232 089 05	Niedergeckler	44	14,6	331,57	-	-	14,6	331,57
232 090 05	Niederraden	46	9,8	212,63	-	-	9,8	212,63
232 094 05	Niehl	73	10,5	144,21	-	-	10,5	144,21
232 095 05	Nusbaum	488	185,2	379,47	0,8	1,71	186,0	381,18
232 096 05	Obergeckler	147	56,4	383,54	0,8	5,68	57,2	389,22
232 102 05	Utscheid	498	176,8	355,00	-	-	176,8	355,00

27 Schlüsselzuweisungen und Steuerkraftmesszahlen der kreisangehörigen Gemeinden 2010

Gem.-Schl.-Nr.	Verbandsfreie Gemeinde / Ortsgemeinde	Steuerkraftzahlen						Steuerkraftmesszahl		
		Grundsteuer A	Grundsteuer B	Gewerbesteuer	Gemeindeanteil an der Einkommensteuer	Gemeindeanteil an der Umsatzsteuer	Ausgleichsleistung nach § 21 LFAG	insgesamt		Relation zum Landesdurchschnitt
		1 000 EUR							EUR je Einwohner	%
	noch: LK Eifelkreis Bitburg-Prüm									
232 035 04	Etteldorf	1,5	0,2	- 0,1	6,0	0,0	0,6	8,3	307,41	-
232 043 04	Gindorf	4,1	14,3	27,8	72,1	3,2	7,2	128,7	371,84	-
232 070 04	Kyllburg, St.	0,9	89,2	91,2	232,6	16,4	23,3	453,5	461,85	-
232 071 04	Kyllburgweiler	4,6	2,5	0,2	15,3	0,0	1,5	24,1	223,44	-
232 075 04	Malberg	1,3	28,7	2,2	131,3	2,4	13,2	179,0	271,25	-
232 076 04	Malbergweich	5,2	45,9	386,5	103,7	27,5	10,4	579,2	1 683,81	-
232 087 04	Neidenbach	4,7	43,5	27,0	219,9	3,5	22,0	320,7	355,59	-
232 101 04	Orsfeld	4,2	7,5	75,8	32,8	1,2	3,3	124,9	739,29	-
232 105 04	Pickließem	6,3	13,2	43,7	79,7	2,8	8,0	153,8	528,40	-
232 113 04	Sankt Thomas	2,7	14,2	16,4	56,1	1,1	5,6	96,1	348,29	-
232 129 04	Usch	0,5	2,7	- 4,4	14,7	0,9	1,5	15,8	243,43	-
232 135 04	Wilsecker	2,6	5,7	2,0	26,9	0,8	2,7	40,7	207,47	-
232 203 04	Balesfeld	0,6	11,0	0,9	36,6	1,3	3,7	54,2	280,73	-
232 210 04	Burbach	7,5	41,1	14,9	146,7	6,4	14,7	231,2	332,23	-
232 228 04	Gransdorf	5,7	18,2	5,2	68,7	0,5	6,9	105,2	324,79	-
232 273 04	Neuheilenbach	1,0	13,9	- 2,7	47,7	0,5	4,8	65,2	242,25	-
232 282 04	Oberkail	10,7	34,5	24,9	127,6	7,2	12,8	217,6	365,12	-
232 306 04	Seinsfeld	5,8	5,4	1,7	36,6	0,8	3,7	54,0	306,60	-
232 313 04	Steinborn	7,1	8,1	1,1	46,3	0,6	4,6	67,8	304,17	-
232 331 04	Zendscheid	0,6	11,4	0,6	27,5	0,2	2,8	43,1	324,01	-
232 000 05	VG Neuerburg	124,7	553,1	1 252,0	1 427,9	127,8	143,1	3 628,5	370,71	50,7
232 001 05	Affler	0,9	0,4	- 0,3	7,8	0,2	0,8	9,8	264,08	-
232 003 05	Altscheid	1,8	2,9	1,5	17,6	0,0	1,8	25,7	279,12	-
232 004 05	Ammeldingen an der Our	3,3	0,3	- 0,1	3,4	0,6	0,3	7,9	342,61	-
232 005 05	Ammeldingen bei Neuerburg	2,5	13,6	5,3	28,1	7,0	2,8	59,2	236,01	-
232 008 05	Bauler	5,2	2,7	1,8	8,0	0,3	0,8	18,9	233,38	-
232 011 05	Berkoth	2,8	2,8	0,1	19,2	0,0	1,9	26,8	288,54	-
232 012 05	Berscheid	2,8	0,6	0,2	8,8	0,0	0,9	13,3	195,60	-
232 016 05	Biesdorf	2,5	9,2	3,3	33,8	0,9	3,4	53,1	234,13	-
232 022 05	Burg	1,8	0,4	2,6	5,5	0,0	0,5	10,9	453,42	-
232 025 05	Dauwelshausen	1,9	2,5	0,1	5,5	0,0	0,6	10,6	116,04	-
232 031 05	Emmelbaum	1,3	1,8	- 0,1	11,2	0,0	1,1	15,3	235,54	-
232 038 05	Fischbach-Oberraden	1,1	3,5	0,1	9,0	0,0	0,9	14,6	186,81	-
232 040 05	Geichlingen	5,3	28,9	295,3	38,5	8,0	3,9	379,9	904,42	-
232 041 05	Gemünd	0,7	2,3	- 0,2	1,8	0,2	0,2	5,1	140,44	-
232 042 05	Gentingen	1,6	2,9	0,0	6,5	0,1	0,7	11,9	165,44	-
232 047 05	Heilbach	3,6	3,5	0,4	12,3	0,1	1,2	21,2	152,69	-
232 049 05	Herbstmühle	0,3	1,1	-	2,4	0,0	0,2	4,1	109,95	-
232 054 05	Hommerdingen	1,7	1,6	- 0,1	3,0	0,0	0,3	6,5	111,69	-
232 056 05	Hütten	1,2	1,6	7,2	6,9	0,9	0,7	18,6	403,76	-
232 059 05	Hüttingen bei Lahr	2,8	3,3	- 0,0	9,4	0,0	0,9	16,4	116,38	-
232 064 05	Karlshausen	2,3	23,0	43,8	52,8	5,6	5,3	132,7	359,61	-
232 066 05	Keppeshausen	0,1	0,8	0,1	1,7	0,1	0,2	3,1	192,31	-
232 067 05	Körperich	11,0	67,6	326,0	155,3	19,6	15,6	595,0	514,30	-
232 068 05	Koxhausen	1,3	4,3	18,5	18,2	1,9	1,8	46,1	407,67	-
232 069 05	Kruchten	4,1	19,6	12,9	39,6	1,3	4,0	81,5	210,07	-
232 072 05	Lahr	3,2	8,5	1,9	27,2	3,1	2,7	46,7	224,29	-
232 073 05	Leimbach	1,3	3,6	3,3	2,9	1,3	0,3	12,7	207,84	-
232 080 05	Mettendorf	7,3	83,3	256,9	218,5	20,9	21,9	608,8	534,48	-
232 084 05	Muxerath	2,2	1,1	0,1	1,8	0,0	0,2	5,4	110,49	-
232 085 05	Nasingen	1,3	0,7	0,1	5,3	0,0	0,5	7,9	164,88	-
232 088 05	Neuerburg, St.	2,0	132,8	188,7	295,5	39,4	29,7	687,9	479,39	-
232 089 05	Niedergeckler	0,7	1,7	0,1	6,9	0,0	0,7	9,9	225,68	-
232 090 05	Niederraden	1,3	1,4	2,4	9,8	0,0	1,0	15,9	344,61	-
232 094 05	Niehl	1,7	2,7	9,3	14,3	0,7	1,4	30,2	413,04	-
232 095 05	Nusbaum	13,6	20,4	- 7,4	53,1	1,8	5,3	86,8	177,78	-
232 096 05	Obergeckler	3,0	4,8	0,4	15,5	0,2	1,6	25,5	173,71	-
232 102 05	Utscheid	2,6	24,3	4,5	59,7	3,7	6,0	100,7	202,25	-

27 Schlüsselzuweisungen und Steuerkraftmesszahlen der kreisangehörigen Gemeinden 2010

Gem.-Schl.-Nr.	Verbandsfreie Gemeinde / Ortsgemeinde	Einwohner am 30.06.2009	Schlüsselzuweisung A		Schlüsselzuweisung B [1]		Gesamtbetrag [2]	
			1 000 EUR	EUR je Einwohner	1 000 EUR	EUR je Einwohner	1 000 EUR	EUR je Einwohner
	noch: LK Eifelkreis Bitburg-Prüm							
232 106 05	Plascheid	76	18,1	238,61	-	-	18,1	238,61
232 110 05	Rodershausen	185	50,2	271,52	-	-	50,2	271,52
232 112 05	Roth an der Our	175	59,8	341,79	-	-	59,8	341,79
232 116 05	Scheitenkorb	40	13,9	348,50	-	-	13,9	348,50
232 117 05	Scheuern	60	23,3	387,57	-	-	23,3	387,57
232 121 05	Sevenig bei Neuerburg	55	24,0	435,45	-	-	24,0	435,45
232 122 05	Sinspelt	436	96,4	221,10	0,3	0,64	96,7	221,74
232 127 05	Übereisenbach	51	20,4	400,86	-	-	20,4	400,86
232 128 05	Uppershausen	77	15,4	200,40	-	-	15,4	200,40
232 130 05	Waldhof-Falkenstein	36	9,4	261,58	-	-	9,4	261,58
232 132 05	Weidingen	190	49,1	258,68	-	-	49,1	258,68
232 138 05	Zweifelscheid	49	14,5	296,18	-	-	14,5	296,18
232 000 06	VG Prüm	21 613	2 082,7	96,36	385,6	17,84	2 468,3	114,20
232 202 06	Auw bei Prüm	654	-	-	-	-	-	-
232 206 06	Bleialf	1 176	137,5	116,93	52,6	44,74	190,1	161,67
232 207 06	Brandscheid	326	60,6	185,98	-	-	60,6	185,98
232 208 06	Buchet	254	81,3	320,01	-	-	81,3	320,01
232 209 06	Büdesheim	602	84,3	140,11	-	-	84,3	140,11
232 216 06	Dingdorf	99	-	-	-	-	-	-
232 222 06	Feuerscheid	342	78,4	229,34	1,9	5,70	80,4	235,04
232 223 06	Fleringen	343	24,2	70,54	-	-	24,2	70,54
232 224 06	Giesdorf	134	-	-	-	-	-	-
232 226 06	Weinsheim	1 005	-	-	-	-	-	-
232 227 06	Gondenbrett	467	96,0	205,60	-	-	96,0	205,60
232 230 06	Großlangenfeld	131	40,4	308,26	-	-	40,4	308,26
232 231 06	Habscheid	603	77,4	128,30	-	-	77,4	128,30
232 236 06	Heckhuscheid	143	39,7	277,38	-	-	39,7	277,38
232 238 06	Heisdorf	99	23,7	239,14	-	-	23,7	239,14
232 250 06	Kleinlangenfeld	153	34,1	222,59	-	-	34,1	222,59
232 256 06	Lasel	339	79,7	235,16	0,6	1,64	80,3	236,80
232 265 06	Masthorn	62	17,3	279,79	-	-	17,3	279,79
232 266 06	Matzerath	51	10,2	199,84	-	-	10,2	199,84
232 271 06	Mützenich	118	21,2	179,62	-	-	21,2	179,62
232 272 06	Neuendorf	100	-	-	-	-	-	-
232 276 06	Niederlauch	50	19,0	379,82	-	-	19,0	379,82
232 279 06	Nimshuscheid	304	76,3	250,97	0,6	1,83	76,9	252,80
232 280 06	Nimsreuland	109	28,1	257,42	-	-	28,1	257,42
232 283 06	Oberlascheid	136	31,3	229,93	-	-	31,3	229,93
232 284 06	Oberlauch	62	-	-	-	-	-	-
232 288 06	Olzheim	554	30,8	55,62	-	-	30,8	55,62
232 290 06	Orlenbach	208	20,9	100,34	-	-	20,9	100,34
232 292 06	Pittenbach	117	-	-	-	-	-	-
232 295 06	Pronsfeld	982	-	-	-	-	-	-
232 296 06	Prüm, St.	5 400	-	-	281,3	52,09	281,3	52,09
232 300 06	Rommersheim	679	109,9	161,86	-	-	109,9	161,86
232 302 06	Roth bei Prüm	432	-	-	-	-	-	-
232 304 06	Schönecken	1 516	-	-	48,3	31,89	48,3	31,89
232 305 06	Schwirzheim	436	89,9	206,23	-	-	89,9	206,23
232 307 06	Seiwerath	152	-	-	0,3	1,83	0,3	1,83
232 308 06	Sellerich	314	80,6	256,63	-	-	80,6	256,63
232 318 06	Wallersheim	757	143,2	189,15	-	-	143,2	189,15
232 320 06	Watzerath	422	132,2	313,25	-	-	132,2	313,25
232 321 06	Wawern	291	78,8	270,62	-	-	78,8	270,62
232 327 06	Winringen	66	23,9	362,47	-	-	23,9	362,47
232 328 06	Winterscheid	168	55,6	330,93	-	-	55,6	330,93
232 329 06	Winterspelt	847	168,1	198,48	-	-	168,1	198,48
232 332 06	Hersdorf	410	88,2	215,19	-	-	88,2	215,19

27 Schlüsselzuweisungen und Steuerkraftmesszahlen der kreisangehörigen Gemeinden 2010

Gem.-Schl.-Nr.	Verbandsfreie Gemeinde / Ortsgemeinde	Steuerkraftzahlen						Steuerkraftmesszahl		
		Grundsteuer A	Grundsteuer B	Gewerbesteuer	Gemeindeanteil an der Einkommensteuer	Gemeindeanteil an der Umsatzsteuer	Ausgleichsleistung nach § 21 LFAG	insgesamt		Relation zum Landesdurchschnitt
		1 000 EUR							EUR je Einwohner	%
	noch: LK Eifelkreis Bitburg-Prüm									
232 106 05	Plascheid	1,3	3,5	2,8	14,5	0,6	1,5	24,2	318,64	-
232 110 05	Rodershausen	2,5	8,6	21,8	17,3	0,9	1,7	52,9	285,73	-
232 112 05	Roth an der Our	0,5	13,5	0,2	21,1	0,3	2,1	37,7	215,46	-
232 116 05	Scheitenkorb	2,5	0,3	- 0,1	5,2	0,0	0,5	8,4	208,75	-
232 117 05	Scheuern	3,3	1,2	0,1	5,1	0,0	0,5	10,2	169,67	-
232 121 05	Sevenig bei Neuerburg	1,4	1,7	0,1	3,1	0,0	0,3	6,7	121,78	-
232 122 05	Sinspelt	1,0	23,5	27,6	80,3	6,2	8,0	146,6	336,15	-
232 127 05	Übereisenbach	0,5	2,7	- 0,0	4,3	0,0	0,4	8,0	156,37	-
232 128 05	Uppershausen	2,0	1,6	5,0	17,1	0,0	1,7	27,5	356,84	-
232 130 05	Waldhof-Falkenstein	0,6	2,4	2,5	3,5	1,3	0,3	10,6	295,64	-
232 132 05	Weidingen	3,4	6,4	11,7	31,9	0,2	3,2	56,7	298,57	-
232 138 05	Zweifelscheid	1,3	1,2	1,9	7,6	0,0	0,8	12,8	261,06	-
232 000 06	VG Prüm	222,9	1 454,0	6 370,2	5 251,7	832,9	526,4	14 658,0	678,20	92,8
232 202 06	Auw bei Prüm	14,1	22,4	168,3	138,7	13,1	13,9	370,4	566,39	-
232 206 06	Bleialf	5,2	78,2	129,5	260,5	18,3	26,1	517,8	440,32	-
232 207 06	Brandscheid	9,4	14,3	11,3	76,7	1,7	7,7	121,0	371,27	-
232 208 06	Buchet	5,0	8,3	0,3	42,2	0,2	4,2	60,3	237,24	-
232 209 06	Büdesheim	4,4	23,0	40,4	153,8	14,2	15,4	251,1	417,14	-
232 216 06	Dingdorf	3,4	3,1	35,7	25,7	0,7	2,6	71,2	718,87	-
232 222 06	Feuerscheid	3,7	11,8	8,7	79,5	0,5	8,0	112,1	327,91	-
232 223 06	Fleringen	6,6	18,1	54,1	78,0	2,3	7,8	166,9	486,71	-
232 224 06	Giesdorf	2,4	6,3	41,0	25,4	11,2	2,5	88,8	662,84	-
232 226 06	Weinsheim	11,3	178,3	1 657,7	257,7	301,6	25,8	2 432,4	2 420,31	-
232 227 06	Gondenbrett	6,6	17,2	7,3	119,7	1,4	12,0	164,2	351,65	-
232 230 06	Großlangenfeld	2,2	4,5	0,6	22,5	0,6	2,3	32,6	248,99	-
232 231 06	Habscheid	9,0	21,1	96,9	116,6	3,4	11,7	258,7	428,95	-
232 236 06	Heckhuscheid	4,1	3,9	2,0	27,2	0,1	2,7	40,0	279,86	-
232 238 06	Heisdorf	1,5	4,6	- 0,3	23,0	0,4	2,3	31,5	318,10	-
232 250 06	Kleinlangenfeld	3,4	5,6	11,4	27,0	1,0	2,7	51,2	334,66	-
232 256 06	Lasel	1,8	13,5	24,7	62,6	0,4	6,3	109,2	322,09	-
232 265 06	Masthorn	3,6	0,6	0,3	11,5	0,0	1,2	17,2	277,45	-
232 266 06	Matzerath	4,0	0,8	1,3	10,9	0,1	1,1	18,2	357,39	-
232 271 06	Mützenich	3,7	4,4	6,5	27,1	0,2	2,7	44,6	377,63	-
232 272 06	Neuendorf	2,4	7,6	13,7	31,1	9,5	3,1	67,3	673,33	-
232 276 06	Niederlauch	1,0	1,4	- 0,1	5,9	0,0	0,6	8,9	177,42	-
232 279 06	Nimshuscheid	2,4	10,3	6,2	67,0	0,5	6,7	93,1	306,28	-
232 280 06	Nimsreuland	1,6	3,8	- 0,0	24,4	0,5	2,4	32,7	299,82	-
232 283 06	Oberlascheid	5,7	2,7	15,9	17,9	0,5	1,8	44,5	327,32	-
232 284 06	Oberlauch	3,2	0,8	202,0	9,4	1,1	0,9	217,5	3 508,03	-
232 288 06	Olzheim	5,9	30,7	101,4	123,1	4,5	12,3	277,9	501,63	-
232 290 06	Orlenbach	1,3	9,4	10,3	66,6	0,8	6,7	95,0	456,91	-
232 292 06	Pittenbach	1,9	62,0	237,4	24,2	17,1	2,4	345,0	2 948,34	-
232 295 06	Pronsfeld	5,0	53,5	192,0	234,8	71,8	23,5	580,5	591,14	-
232 296 06	Prüm, St.	8,6	548,8	1 923,2	1 612,5	277,6	161,7	4 532,4	839,33	-
232 300 06	Rommersheim	10,6	23,2	40,2	174,8	2,1	17,5	268,5	395,39	-
232 302 06	Roth bei Prüm	7,8	16,2	323,2	97,2	4,4	9,7	458,5	1 061,24	-
232 304 06	Schönecken	4,5	97,7	838,1	356,0	45,1	35,7	1 377,0	908,33	-
232 305 06	Schwirzheim	6,7	15,4	22,1	97,3	1,8	9,8	153,0	351,02	-
232 307 06	Seiwerath	3,1	5,3	36,6	39,2	4,2	3,9	92,3	607,42	-
232 308 06	Sellerich	8,5	9,8	4,4	63,9	1,4	6,4	94,4	300,62	-
232 318 06	Wallersheim	7,4	38,4	29,2	177,7	8,3	17,8	278,7	368,10	-
232 320 06	Watzerath	2,2	13,6	0,4	74,3	4,9	7,5	103,0	244,00	-
232 321 06	Wawern	3,1	9,5	0,1	64,0	0,3	6,4	83,4	286,63	-
232 327 06	Winringen	2,2	1,7	0,2	7,9	0,1	0,8	12,9	194,77	-
232 328 06	Winterscheid	4,1	3,2	1,9	26,1	0,1	2,6	38,0	226,32	-
232 329 06	Winterspelt	11,4	30,7	67,0	173,5	3,9	17,4	303,9	358,77	-
232 332 06	Hersdorf	6,8	18,6	7,4	96,7	1,1	9,7	140,2	342,06	-

27 Schlüsselzuweisungen und Steuerkraftmesszahlen der kreisangehörigen Gemeinden 2010

Gem.-Schl.-Nr.	Verbandsfreie Gemeinde / Ortsgemeinde	Einwohner am 30.06.2009	Schlüsselzuweisung A		Schlüsselzuweisung B [1]		Gesamtbetrag [2]	
			1 000 EUR	EUR je Einwohner	1 000 EUR	EUR je Einwohner	1 000 EUR	EUR je Einwohner
	noch: LK Eifelkreis Bitburg-Prüm							
232 000 07	VG Speicher	8 021	782,4	97,54	476,2	59,37	1 258,6	156,91
232 006 07	Auw an der Kyll	131	27,5	209,91	1,4	10,63	28,9	220,53
232 010 07	Beilingen	386	35,0	90,67	7,5	19,47	42,5	110,14
232 050 07	Herforst	1 201	230,7	192,07	40,6	33,84	271,3	225,91
232 055 07	Hosten	204	61,3	300,69	0,6	2,73	61,9	303,42
232 104 07	Philippsheim	110	20,1	183,14	0,6	5,06	20,7	188,20
232 107 07	Preist	701	147,3	210,11	9,7	13,90	157,0	224,01
232 123 07	Speicher	3 135	-	-	190,6	60,79	190,6	60,79
232 289 07	Orenhofen	1 313	260,5	198,37	20,9	15,90	281,3	214,27
232 311 07	Spangdahlem	840	-	-	204,3	243,27	204,3	243,27
232 000 00	**LK Eifelkreis Bitburg-Prüm**	96 506	13 236,3	137,15	2 189,6	22,69	15 479,6	160,40
233 000 00	**LK Vulkaneifel**							
233 000 01	VG Daun	23 569	2 165,5	91,88	405,4	17,20	2 570,8	109,08
233 006 01	Betteldorf	284	68,3	240,43	-	-	68,3	240,43
233 008 01	Bleckhausen	317	59,1	186,56	-	-	59,1	186,56
233 011 01	Brockscheid	210	46,0	219,18	-	-	46,0	219,18
233 014 01	Darscheid	844	131,7	156,09	-	-	131,7	156,09
233 016 01	Demerath	322	63,0	195,54	-	-	63,0	195,54
233 017 01	Deudesfeld	386	18,9	48,98	-	-	18,9	48,98
233 018 01	Dockweiler	676	22,8	33,78	-	-	22,8	33,78
233 020 01	Dreis-Brück	894	-	-	-	-	-	-
233 021 01	Ellscheid	281	66,8	237,71	-	-	66,8	237,71
233 025 01	Gefell	97	22,3	230,39	-	-	22,3	230,39
233 027 01	Gillenfeld	1 462	85,5	58,51	48,4	33,10	133,9	91,61
233 030 01	Hinterweiler	235	81,1	344,99	-	-	81,1	344,99
233 031 01	Hörscheid	133	26,1	196,55	-	-	26,1	196,55
233 034 01	Immerath	258	64,9	251,50	-	-	64,9	251,50
233 039 01	Kirchweiler	378	64,6	170,96	-	-	64,6	170,96
233 040 01	Kradenbach	146	30,1	206,42	-	-	30,1	206,42
233 042 01	Mehren	1 408	19,8	14,07	-	-	19,8	14,07
233 043 01	Meisburg	258	54,6	211,53	-	-	54,6	211,53
233 046 01	Mückeln	227	60,0	264,34	-	-	60,0	264,34
233 049 01	Nerdlen	219	-	-	-	-	-	-
233 052 01	Niederstadtfeld	487	173,4	356,09	-	-	173,4	356,09
233 055 01	Oberstadtfeld	571	88,0	154,11	-	-	88,0	154,11
233 061 01	Sarmersbach	203	46,8	230,70	-	-	46,8	230,70
233 062 01	Saxler	74	20,9	281,91	-	-	20,9	281,91
233 063 01	Schalkenmehren	608	-	-	-	-	-	-
233 064 01	Schönbach	269	63,3	235,50	-	-	63,3	235,50
233 065 01	Schutz	153	7,3	48,03	-	-	7,3	48,03
233 067 01	Steineberg	241	59,5	247,01	-	-	59,5	247,01
233 068 01	Steiningen	213	16,6	78,14	-	-	16,6	78,14
233 070 01	Strohn	491	85,3	173,80	-	-	85,3	173,80
233 071 01	Strotzbüsch	439	115,5	263,13	-	-	115,5	263,13
233 074 01	Udler	290	74,1	255,40	-	-	74,1	255,40
233 075 01	Üdersdorf	1 094	235,0	214,79	-	-	235,0	214,79
233 077 01	Utzerath	173	41,6	240,20	-	-	41,6	240,20
233 079 01	Wallenborn	455	51,4	112,90	-	-	51,4	112,90
233 081 01	Weidenbach	287	53,2	185,52	-	-	53,2	185,52
233 084 01	Winkel (Eifel)	151	47,6	315,42	-	-	47,6	315,42
233 501 01	Daun, St.	8 335	-	-	357,0	42,83	357,0	42,83
233 000 02	VG Gerolstein	14 178	734,3	51,79	292,0	20,59	1 026,3	72,38
233 004 02	Berlingen	222	-	-	-	-	-	-

27 Schlüsselzuweisungen und Steuerkraftmesszahlen der kreisangehörigen Gemeinden 2010

Gem.-Schl.-Nr.	Verbandsfreie Gemeinde / Ortsgemeinde	Steuerkraftzahlen						Steuerkraftmesszahl		
		Grundsteuer A	Grundsteuer B	Gewerbesteuer	Gemeindeanteil an der Einkommensteuer	Gemeindeanteil an der Umsatzsteuer	Ausgleichsleistung nach § 21 LFAG	insgesamt		Relation zum Landesdurchschnitt
		1 000 EUR							EUR je Einwohner	%
	noch: LK Eifelkreis Bitburg-Prüm									
232 000 07	VG Speicher	26,2	660,1	1 200,6	1 826,6	124,7	183,1	4 021,3	501,35	68,6
232 006 07	Auw an der Kyll	0,1	8,4	- 0,6	33,9	0,3	3,4	45,5	347,34	-
232 010 07	Beilingen	2,4	25,0	48,3	91,1	4,2	9,1	180,1	466,58	-
232 050 07	Herforst	1,1	75,1	79,4	247,3	10,9	24,8	438,6	365,18	-
232 055 07	Hosten	1,3	5,8	1,2	39,8	0,3	4,0	52,3	256,56	-
232 104 07	Philippsheim	0,4	6,0	8,2	23,8	0,4	2,4	41,2	374,11	-
232 107 07	Preist	3,9	30,7	11,6	177,5	1,8	17,8	243,3	347,14	-
232 123 07	Speicher	5,8	334,5	740,5	708,8	92,9	71,1	1 953,5	623,13	-
232 289 07	Orenhofen	5,1	80,4	34,4	313,1	6,8	31,4	471,2	358,88	-
232 311 07	Spangdahlem	6,0	94,4	277,7	191,4	7,0	19,2	595,6	709,00	-
232 000 00	**LK Eifelkreis Bitburg-Prüm**	836,3	7 326,1	21 110,0	20 471,9	2 798,4	2 052,1	54 594,8	565,71	77,4
233 000 00	**LK Vulkaneifel**									
233 000 01	VG Daun	121,7	1 681,9	3 970,1	5 951,4	543,7	596,9	12 865,7	545,88	74,7
233 006 01	Betteldorf	2,2	11,4	4,8	64,4	0,7	6,5	90,0	316,82	-
233 008 01	Bleckhausen	2,1	16,0	2,9	87,7	0,1	8,8	117,5	370,69	-
233 011 01	Brockscheid	0,7	12,2	11,3	40,8	1,9	4,1	71,0	338,07	-
233 014 01	Darscheid	2,4	48,5	31,4	225,2	8,5	22,6	338,6	401,16	-
233 016 01	Demerath	3,5	12,1	33,3	59,7	1,9	6,0	116,5	361,71	-
233 017 01	Deudesfeld	2,8	28,7	55,0	95,9	4,3	9,6	196,2	508,27	-
233 018 01	Dockweiler	2,1	43,0	111,4	169,6	10,9	17,0	353,9	523,47	-
233 020 01	Dreis-Brück	5,5	91,1	279,9	211,7	17,4	21,2	626,8	701,17	-
233 021 01	Ellscheid	4,0	10,1	21,8	48,4	0,6	4,9	89,8	319,54	-
233 025 01	Gefell	0,9	3,3	2,0	22,9	0,3	2,3	31,7	326,85	-
233 027 01	Gillenfeld	8,2	101,6	178,7	384,4	17,7	38,6	729,2	498,74	-
233 030 01	Hinterweiler	1,6	8,4	0,1	35,6	0,6	3,6	49,9	212,26	-
233 031 01	Hörscheid	2,3	4,8	0,0	36,6	0,6	3,7	48,0	360,70	-
233 034 01	Immerath	2,3	11,0	3,6	53,1	3,6	5,3	78,9	305,75	-
233 039 01	Kirchweiler	2,1	17,8	5,7	108,0	1,6	10,8	146,0	386,29	-
233 040 01	Kradenbach	1,7	6,6	1,2	37,4	0,6	3,7	51,2	350,82	-
233 042 01	Mehren	5,8	122,8	230,0	343,7	28,0	34,5	764,8	543,18	-
233 043 01	Meisburg	3,6	13,4	18,0	47,8	1,7	4,8	89,2	345,72	-
233 046 01	Mückeln	1,7	8,7	- 8,4	57,2	1,6	5,7	66,5	292,91	-
233 049 01	Nerdlen	2,3	28,8	144,6	50,9	3,3	5,1	235,1	1 073,58	-
233 052 01	Niederstadtfeld	3,0	35,9	- 106,7	134,5	17,9	13,5	98,0	201,16	-
233 055 01	Oberstadtfeld	2,3	29,1	38,2	142,4	3,8	14,3	230,2	403,14	-
233 061 01	Sarmersbach	2,5	7,4	10,6	40,9	0,8	4,1	66,3	326,55	-
233 062 01	Saxler	2,6	1,7	0,0	14,6	0,0	1,5	20,4	275,34	-
233 063 01	Schalkenmehren	3,7	45,6	108,0	175,3	5,5	17,6	355,6	584,92	-
233 064 01	Schönbach	2,1	11,2	2,1	63,7	1,1	6,4	86,6	321,75	-
233 065 01	Schutz	1,7	9,5	17,9	43,8	0,7	4,4	77,9	509,22	-
233 067 01	Steineberg	1,5	8,9	0,4	57,5	0,6	5,8	74,8	310,24	-
233 068 01	Steiningen	3,1	8,4	36,6	47,6	1,5	4,8	102,1	479,11	-
233 070 01	Strohn	5,0	19,8	40,8	107,9	3,8	10,8	188,3	383,45	-
233 071 01	Strotzbüsch	2,6	21,2	29,8	66,5	2,4	6,7	129,1	294,12	-
233 074 01	Udler	2,5	10,4	3,4	64,5	0,2	6,5	87,5	301,85	-
233 075 01	Üdersdorf	5,8	51,0	30,6	256,3	5,3	25,7	374,6	342,46	-
233 077 01	Utzerath	2,6	7,3	0,6	40,2	0,1	4,0	54,8	317,05	-
233 079 01	Wallenborn	2,0	22,2	38,4	121,2	6,3	12,2	202,2	444,35	-
233 081 01	Weidenbach	3,3	18,0	7,9	66,2	4,6	6,6	106,7	371,73	-
233 084 01	Winkel (Eifel)	2,4	5,8	-	25,7	0,0	2,6	36,5	241,82	-
233 501 01	Daun, St.	15,4	768,1	2 583,8	2 301,9	383,3	231,0	6 283,5	753,87	-
233 000 02	VG Gerolstein	75,4	1 248,7	3 556,7	3 479,3	464,2	348,8	9 173,0	646,99	88,5
233 004 02	Berlingen	2,0	17,2	54,4	54,3	3,2	5,4	136,5	614,65	-

27 Schlüsselzuweisungen und Steuerkraftmesszahlen der kreisangehörigen Gemeinden 2010

Gem.-Schl.-Nr.	Verbandsfreie Gemeinde / Ortsgemeinde	Einwohner am 30.06.2009	Schlüsselzuweisung A		Schlüsselzuweisung B [1]		Gesamtbetrag [2]	
			1 000 EUR	EUR je Einwohner	1 000 EUR	EUR je Einwohner	1 000 EUR	EUR je Einwohner
	noch: LK Vulkaneifel							
233 026 02	Gerolstein, St.	7 699	-	-	292,0	37,93	292,0	37,93
233 033 02	Hohenfels-Essingen	341	72,8	213,60	-	-	72,8	213,60
233 036 02	Kalenborn-Scheuern	471	27,5	58,38	-	-	27,5	58,38
233 050 02	Neroth	897	152,1	169,54	-	-	152,1	169,54
233 056 02	Pelm	1 024	28,2	27,54	-	-	28,2	27,54
233 058 02	Rockeskyll	268	24,8	92,65	-	-	24,8	92,65
233 060 02	Salm	341	69,9	204,99	-	-	69,9	204,99
233 204 02	Birresborn	1 254	232,2	185,13	-	-	232,2	185,13
233 209 02	Densborn	569	-	-	-	-	-	-
233 211 02	Duppach	307	77,4	252,11	-	-	77,4	252,11
233 223 02	Kopp	184	49,4	268,36	-	-	49,4	268,36
233 227 02	Mürlenbach	601	-	-	-	-	-	-
233 000 03	VG Hillesheim	9 062	606,5	66,93	113,4	12,51	719,9	79,44
233 002 03	Basberg	88	22,2	252,56	-	-	22,2	252,56
233 005 03	Berndorf	566	172,9	305,45	-	-	172,9	305,45
233 019 03	Dohm-Lammersdorf	173	31,5	181,97	-	-	31,5	181,97
233 029 03	Hillesheim, St.	3 193	-	-	113,4	35,50	113,4	35,50
233 038 03	Kerpen (Eifel)	520	66,9	128,68	-	-	66,9	128,68
233 053 03	Oberbettingen	731	-	-	-	-	-	-
233 054 03	Oberehe-Stroheich	350	88,4	252,44	-	-	88,4	252,44
233 076 03	Üxheim	1 461	-	-	-	-	-	-
233 080 03	Walsdorf	922	210,3	228,14	-	-	210,3	228,14
233 083 03	Wiesbaum	628	-	-	-	-	-	-
233 229 03	Nohn	430	14,3	33,28	-	-	14,3	33,28
233 000 04	VG Kelberg	7 391	794,3	107,46	93,1	12,60	887,4	120,06
233 003 04	Beinhausen	83	24,5	294,90	-	-	24,5	294,90
233 010 04	Boxberg	233	47,8	205,04	-	-	47,8	205,04
233 032 04	Hörschhausen	148	29,8	201,07	-	-	29,8	201,07
233 037 04	Katzwinkel	142	37,1	261,15	-	-	37,1	261,15
233 048 04	Neichen	143	14,4	100,94	-	-	14,4	100,94
233 201 04	Arbach	165	42,1	255,01	-	-	42,1	255,01
233 202 04	Bereborn	109	8,3	76,17	-	-	8,3	76,17
233 203 04	Berenbach	175	30,7	175,69	-	-	30,7	175,69
233 205 04	Bodenbach	238	59,9	251,87	-	-	59,9	251,87
233 206 04	Bongard	256	43,3	169,00	-	-	43,3	169,00
233 207 04	Borler	85	9,4	110,28	-	-	9,4	110,28
233 208 04	Brücktal	80	11,7	146,26	-	-	11,7	146,26
233 210 04	Drees	160	34,7	216,97	-	-	34,7	216,97
233 212 04	Gelenberg	93	14,1	151,30	-	-	14,1	151,30
233 213 04	Gunderath	112	-	-	-	-	-	-
233 215 04	Höchstberg	351	44,3	126,27	-	-	44,3	126,27
233 216 04	Horperath	128	40,5	316,20	-	-	40,5	316,20
233 217 04	Kaperich	181	-	-	-	-	-	-
233 218 04	Kelberg	1 970	-	-	92,6	46,99	92,6	46,99
233 220 04	Kirsbach	81	-	-	-	-	-	-
233 221 04	Kötterichen	114	16,1	141,46	-	-	16,1	141,46
233 222 04	Kolverath	121	44,9	371,20	-	-	44,9	371,20
233 224 04	Lirstal	236	-	-	-	-	-	-
233 225 04	Mannebach	260	63,2	243,04	-	-	63,2	243,04
233 226 04	Mosbruch	163	10,7	65,91	-	-	10,7	65,91
233 228 04	Nitz	45	10,2	226,78	-	-	10,2	226,78
233 230 04	Oberelz	129	24,1	186,74	-	-	24,1	186,74
233 233 04	Reimerath	66	20,0	303,58	-	-	20,0	303,58
233 234 04	Retterath	362	97,1	268,26	-	-	97,1	268,26
233 236 04	Sassen	78	-	-	-	-	-	-
233 242 04	Uersfeld	713	12,2	17,18	0,6	0,78	12,8	17,96

27 Schlüsselzuweisungen und Steuerkraftmesszahlen der kreisangehörigen Gemeinden 2010

Gem.-Schl.-Nr.	Verbandsfreie Gemeinde / Ortsgemeinde	Steuerkraftzahlen						Steuerkraftmesszahl		
		Grundsteuer A	Grundsteuer B	Gewerbesteuer	Gemeindeanteil an der Einkommensteuer	Gemeindeanteil an der Umsatzsteuer	Ausgleichsleistung nach § 21 LFAG	insgesamt		Relation zum Landesdurchschnitt
		1 000 EUR							EUR je Einwohner	%
	noch: LK Vulkaneifel									
233 026 02	Gerolstein, St.	25,8	826,7	1 255,3	1 934,3	325,7	193,9	4 561,8	592,52	-
233 033 02	Hohenfels-Essingen	2,8	19,9	10,8	74,0	2,2	7,4	117,2	343,65	-
233 036 02	Kalenborn-Scheuern	6,1	23,0	76,0	113,4	5,1	11,4	235,0	498,87	-
233 050 02	Neroth	2,7	50,2	43,4	223,9	5,1	22,4	347,8	387,71	-
233 056 02	Pelm	2,3	71,9	151,8	271,1	18,2	27,2	542,4	529,71	-
233 058 02	Rockeskyll	2,3	16,6	37,3	59,4	3,0	5,9	124,5	464,60	-
233 060 02	Salm	4,3	16,8	- 21,6	105,3	4,8	10,6	120,1	352,26	-
233 204 02	Birresborn	6,3	81,1	65,6	264,1	23,1	26,5	466,6	372,12	-
233 209 02	Densborn	3,3	53,6	1 593,1	119,9	62,1	12,0	1 844,1	3 240,95	-
233 211 02	Duppach	7,1	11,0	- 0,0	68,3	0,4	6,9	93,7	305,14	-
233 223 02	Kopp	3,7	14,6	0,3	31,1	0,2	3,1	53,2	288,89	-
233 227 02	Mürlenbach	6,8	46,1	290,2	160,1	11,1	16,0	530,2	882,28	-
233 000 03	VG Hillesheim	70,9	635,2	1 625,8	2 172,1	227,4	217,8	4 949,2	546,15	74,7
233 002 03	Basberg	1,5	3,2	0,1	20,0	0,0	2,0	26,8	304,69	-
233 005 03	Berndorf	4,8	23,7	4,4	98,4	1,4	9,9	142,5	251,80	-
233 019 03	Dohm-Lammersdorf	3,0	6,8	0,4	49,3	0,4	4,9	64,9	375,28	-
233 029 03	Hillesheim, St.	12,5	284,1	562,1	807,1	140,5	80,9	1 887,2	591,06	-
233 038 03	Kerpen (Eifel)	5,3	29,1	46,3	126,8	2,6	12,7	222,9	428,57	-
233 053 03	Oberbettingen	3,2	32,6	180,4	181,7	15,2	18,2	431,3	590,06	-
233 054 03	Oberehe-Stroheich	4,1	13,0	5,2	76,1	0,6	7,6	106,7	304,81	-
233 076 03	Üxheim	17,3	98,0	376,2	376,4	44,1	37,7	949,7	650,02	-
233 080 03	Walsdorf	4,8	42,7	51,5	179,1	7,4	18,0	303,4	329,11	-
233 083 03	Wiesbaum	9,1	67,5	336,6	150,8	9,3	15,1	588,4	936,92	-
233 229 03	Nohn	5,3	34,6	62,5	106,4	5,8	10,7	225,3	523,97	-
233 000 04	VG Kelberg	74,3	631,5	1 555,8	1 745,9	100,2	175,0	4 282,7	579,45	79,3
233 003 04	Beinhausen	0,9	2,8	0,0	16,4	0,0	1,6	21,8	262,34	-
233 010 04	Boxberg	2,6	8,1	4,9	60,4	0,0	6,1	82,1	352,21	-
233 032 04	Hörschhausen	1,4	7,7	4,6	32,5	3,3	3,3	52,7	356,17	-
233 037 04	Katzwinkel	1,8	5,5	6,4	25,0	0,8	2,5	42,0	296,10	-
233 048 04	Neichen	1,6	5,3	18,8	35,3	0,7	3,5	65,3	456,31	-
233 201 04	Arbach	2,5	7,9	- 0,0	35,9	0,1	3,6	49,9	302,24	-
233 202 04	Bereborn	1,7	7,5	12,8	27,2	0,5	2,7	52,4	481,07	-
233 203 04	Berenbach	1,0	10,9	0,5	48,6	0,9	4,9	66,8	381,56	-
233 205 04	Bodenbach	3,2	13,7	7,9	42,8	0,9	4,3	72,7	305,38	-
233 206 04	Bongard	3,3	14,7	2,4	71,5	0,4	7,2	99,4	388,25	-
233 207 04	Borler	2,3	4,9	6,1	22,5	0,0	2,3	38,0	446,96	-
233 208 04	Brücktal	1,6	4,6	0,1	23,7	0,5	2,4	32,9	410,98	-
233 210 04	Drees	2,8	8,3	1,8	35,5	2,5	3,6	54,4	340,28	-
233 212 04	Gelenberg	1,4	7,2	4,6	21,4	1,0	2,1	37,8	405,94	-
233 213 04	Gunderath	0,5	58,9	9,7	20,0	6,6	2,0	97,7	872,34	-
233 215 04	Höchstberg	1,6	26,5	18,9	92,4	2,6	9,3	151,3	430,98	-
233 216 04	Horperath	1,4	6,4	0,1	20,8	0,0	2,1	30,9	241,04	-
233 217 04	Kaperich	0,7	25,1	164,3	35,3	7,5	3,5	236,5	1 306,80	-
233 218 04	Kelberg	11,3	208,5	996,6	507,4	56,5	50,9	1 831,1	929,51	-
233 220 04	Kirsbach	2,0	4,6	15,2	21,2	0,2	2,1	45,4	560,60	-
233 221 04	Kötterichen	0,5	9,4	8,7	25,8	0,4	2,6	47,4	415,78	-
233 222 04	Kolverath	2,5	7,2	0,5	11,2	0,0	1,1	22,5	186,05	-
233 224 04	Lirstal	2,8	13,6	69,8	48,4	0,8	4,9	140,3	594,67	-
233 225 04	Mannebach	5,2	13,2	3,0	54,3	0,6	5,4	81,7	314,21	-
233 226 04	Mosbruch	2,2	8,4	20,8	43,9	0,4	4,4	80,1	491,34	-
233 228 04	Nitz	1,3	2,9	1,9	7,8	0,1	0,8	14,9	330,47	-
233 230 04	Oberelz	2,3	6,8	3,3	32,1	0,1	3,2	47,8	370,51	-
233 233 04	Reimerath	1,6	4,1	0,2	9,9	0,0	1,0	16,7	253,67	-
233 234 04	Retterath	3,4	20,8	5,4	67,2	0,9	6,7	104,6	288,99	-
233 236 04	Sassen	2,1	36,0	8,9	18,5	1,1	1,9	68,5	877,99	-
233 242 04	Uersfeld	2,1	51,9	111,9	191,4	8,6	19,2	385,1	540,07	-

27 Schlüsselzuweisungen und Steuerkraftmesszahlen der kreisangehörigen Gemeinden 2010

Gem.-Schl.-Nr.	Verbandsfreie Gemeinde / Ortsgemeinde	Einwohner am 30.06.2009	Schlüsselzuweisung A		Schlüsselzuweisung B [1]		Gesamtbetrag [2]	
			1 000 EUR	EUR je Einwohner	1 000 EUR	EUR je Einwohner	1 000 EUR	EUR je Einwohner
	noch: LK Vulkaneifel							
233 243 04	Ueß	48	3,1	64,21	-	-	3,1	64,21
233 244 04	Welcherath	123	-	-	-	-	-	-
233 000 05	VG Obere Kyll	8 816	970,5	110,09	110,4	12,53	1 081,0	122,61
233 007 05	Birgel	486	96,8	199,17	-	-	96,8	199,17
233 022 05	Esch	511	148,3	290,28	-	-	148,3	290,28
233 023 05	Feusdorf	529	113,4	214,42	-	-	113,4	214,42
233 028 05	Gönnersdorf	527	47,1	89,41	-	-	47,1	89,41
233 035 05	Jünkerath	1 760	-	-	60,1	34,14	60,1	34,14
233 041 05	Lissendorf	1 133	244,0	215,40	-	-	244,0	215,40
233 214 05	Hallschlag	505	50,6	100,25	-	-	50,6	100,25
233 219 05	Kerschenbach	174	35,1	201,78	-	-	35,1	201,78
233 232 05	Ormont	394	-	-	-	-	-	-
233 235 05	Reuth	207	40,8	197,06	-	-	40,8	197,06
233 237 05	Scheid	143	15,2	106,56	-	-	15,2	106,56
233 239 05	Schüller	330	39,3	119,11	-	-	39,3	119,11
233 240 05	Stadtkyll	1 477	-	-	50,3	34,09	50,3	34,09
233 241 05	Steffeln	640	139,7	218,35	-	-	139,7	218,35
233 000 00	**LK Vulkaneifel**	63 016	5 271,1	83,65	1 014,3	16,10	6 285,3	99,74
235 000 00	**LK Trier-Saarburg**							
235 000 01	VG Hermeskeil	15 012	1 571,0	104,65	325,8	21,70	1 896,8	126,35
235 005 01	Bescheid	412	94,2	228,70	-	-	94,2	228,70
235 008 01	Beuren (Hochwald)	959	190,9	199,09	-	-	190,9	199,09
235 014 01	Damflos	658	-	-	-	-	-	-
235 030 01	Geisfeld	591	145,5	246,21	-	-	145,5	246,21
235 035 01	Grimburg	519	100,3	193,33	-	-	100,3	193,33
235 036 01	Gusenburg	1 177	208,0	176,70	-	-	208,0	176,70
235 045 01	Hermeskeil, St.	5 845	-	-	325,8	55,74	325,8	55,74
235 047 01	Hinzert-Pölert	287	62,9	219,25	-	-	62,9	219,25
235 092 01	Naurath (Wald)	232	63,2	272,53	-	-	63,2	272,53
235 093 01	Neuhütten	824	153,5	186,23	-	-	153,5	186,23
235 112 01	Rascheid	508	85,2	167,77	-	-	85,2	167,77
235 114 01	Reinsfeld	2 342	349,0	149,00	-	-	349,0	149,00
235 153 01	Züsch	658	118,3	179,75	-	-	118,3	179,75
235 000 02	VG Kell am See	9 702	3 078,6	317,32	121,2	12,49	3 199,8	329,81
235 003 02	Baldringen	271	53,8	198,54	-	-	53,8	198,54
235 033 02	Greimerath	1 052	237,7	225,98	-	-	237,7	225,98
235 040 02	Heddert	250	19,1	76,37	-	-	19,1	76,37
235 043 02	Hentern	390	63,1	161,78	-	-	63,1	161,78
235 058 02	Kell am See	1 979	137,6	69,55	65,9	33,32	203,6	102,87
235 072 02	Lampaden	557	113,6	203,90	-	-	113,6	203,90
235 081 02	Mandern	898	2 074,7	2 310,40	-	-	2 074,7	2 310,40
235 105 02	Paschel	246	44,3	180,10	-	-	44,3	180,10
235 119 02	Schillingen	1 258	75,5	60,00	-	-	75,5	60,00
235 123 02	Schömerich	130	28,6	220,31	-	-	28,6	220,31
235 140 02	Vierherrenborn	211	10,8	51,29	-	-	10,8	51,29
235 142 02	Waldweiler	892	137,4	154,03	-	-	137,4	154,03
235 152 02	Zerf	1 568	82,3	52,50	55,2	35,21	137,5	87,71
235 000 03	VG Konz	31 476	2 380,6	75,63	499,9	15,88	2 880,5	91,51
235 055 03	Kanzem	650	140,2	215,68	-	-	140,2	215,68

27 Schlüsselzuweisungen und Steuerkraftmesszahlen der kreisangehörigen Gemeinden 2010

Gem.-Schl.-Nr.	Verbandsfreie Gemeinde / Ortsgemeinde	Steuerkraftzahlen						Steuerkraftmesszahl		
		Grundsteuer A	Grundsteuer B	Gewerbesteuer	Gemeindeanteil an der Einkommensteuer	Gemeindeanteil an der Umsatzsteuer	Ausgleichsleistung nach § 21 LFAG	insgesamt		Relation zum Landesdurchschnitt
		1 000 EUR							EUR je Einwohner	%
	noch: LK Vulkaneifel									
233 243 04	Ueß	1,1	4,6	8,4	7,0	1,9	0,7	23,7	493,04	-
233 244 04	Welcherath	1,4	13,4	37,4	32,8	0,2	3,3	88,4	718,94	-
233 000 05	VG Obere Kyll	71,3	594,1	1 101,6	1 967,9	174,5	197,2	4 106,6	465,82	63,7
233 007 05	Birgel	4,0	27,2	5,0	122,0	3,6	12,2	174,0	358,08	-
233 022 05	Esch	7,0	18,8	- 0,8	100,4	1,0	10,1	136,4	266,97	-
233 023 05	Feusdorf	2,7	28,5	4,5	130,4	2,1	13,1	181,4	342,83	-
233 028 05	Gönnersdorf	2,0	30,3	78,9	118,3	5,3	11,8	246,6	467,84	-
233 035 05	Jünkerath	3,5	143,1	438,3	383,6	56,6	38,5	1 063,6	604,33	-
233 041 05	Lissendorf	7,9	83,6	48,1	207,7	19,2	20,8	387,3	341,85	-
233 214 05	Hallschlag	6,5	33,6	48,4	104,1	27,8	10,4	230,8	457,00	-
233 219 05	Kerschenbach	3,1	11,0	2,9	40,1	0,7	4,0	61,9	355,47	-
233 232 05	Ormont	5,9	23,9	89,5	81,2	14,7	8,1	223,3	566,66	-
233 235 05	Reuth	4,0	9,5	21,8	35,0	0,8	3,5	74,6	360,19	-
233 237 05	Scheid	3,7	6,0	14,6	36,5	0,1	3,6	64,4	450,69	-
233 239 05	Schüller	1,4	13,8	57,8	64,4	0,8	6,5	144,6	438,14	-
233 240 05	Stadtkyll	7,4	142,6	279,3	391,7	40,6	39,2	900,9	609,99	-
233 241 05	Steffeln	12,2	22,3	13,3	152,6	1,2	15,3	216,9	338,90	-
233 000 00	**LK Vulkaneifel**	413,6	4 791,5	11 809,9	15 316,7	1 509,9	1 535,7	35 377,3	561,40	76,8
235 000 00	**LK Trier-Saarburg**									
235 000 01	VG Hermeskeil	52,9	1 067,4	2 156,6	3 891,0	252,9	390,0	7 810,8	520,30	71,2
235 005 01	Bescheid	2,7	23,3	11,7	86,8	2,2	8,7	135,4	328,55	-
235 008 01	Beuren (Hochwald)	7,1	50,6	32,1	226,8	4,1	22,7	343,5	358,16	-
235 014 01	Damflos	1,4	30,9	111,5	206,1	1,5	20,7	372,0	565,34	-
235 030 01	Geisfeld	2,7	27,2	15,1	124,1	2,2	12,4	183,8	311,04	-
235 035 01	Grimburg	4,5	23,0	10,1	136,8	0,7	13,7	188,9	363,92	-
235 036 01	Gusenburg	2,6	63,8	4,0	341,0	2,3	34,2	447,9	380,55	-
235 045 01	Hermeskeil, St.	10,5	580,1	1 826,0	1 503,0	197,9	150,7	4 268,2	730,23	-
235 047 01	Hinzert-Pölert	2,1	14,2	- 2,4	74,1	1,7	7,4	97,0	338,00	-
235 092 01	Naurath (Wald)	1,4	12,0	4,8	42,9	0,6	4,3	66,1	284,72	-
235 093 01	Neuhütten	2,9	39,9	31,2	209,5	1,3	21,0	305,7	371,02	-
235 112 01	Rascheid	2,4	27,5	11,0	140,0	3,0	14,0	197,9	389,48	-
235 114 01	Reinsfeld	9,7	145,0	76,2	628,9	33,2	63,0	956,1	408,25	-
235 153 01	Züsch	2,9	29,9	25,2	171,2	2,1	17,2	248,4	377,50	-
235 000 02	VG Kell am See	66,8	631,0	- 1 262,6	2 519,0	121,2	252,4	2 327,8	239,93	32,8
235 003 02	Baldringen	2,9	11,5	0,7	74,6	0,1	7,5	97,2	358,71	-
235 033 02	Greimerath	3,5	50,0	41,7	226,4	4,3	22,7	348,5	331,27	-
235 040 02	Heddert	2,2	12,9	17,4	79,0	0,8	7,9	120,2	480,88	-
235 043 02	Hentern	2,9	16,5	13,5	109,6	0,7	11,0	154,2	395,47	-
235 058 02	Kell am See	12,7	191,0	143,7	520,4	45,3	52,1	965,2	487,70	-
235 072 02	Lampaden	4,0	27,4	14,3	135,5	2,0	13,6	196,8	353,35	-
235 081 02	Mandern	5,1	78,7	- 2 051,4	314,6	47,0	31,5	- 1 574,3	-1 753,15	-
235 105 02	Paschel	3,1	10,7	7,8	64,4	0,3	6,5	92,8	377,15	-
235 119 02	Schillingen	7,1	69,9	169,8	338,1	6,7	33,9	625,5	497,25	-
235 123 02	Schömerich	2,1	5,1	9,5	24,7	0,0	2,5	43,8	336,94	-
235 140 02	Vierherrenborn	8,6	8,8	24,1	59,2	0,1	5,9	106,8	505,96	-
235 142 02	Waldweiler	3,1	44,3	60,8	225,7	3,2	22,6	359,7	403,22	-
235 152 02	Zerf	9,5	104,2	285,3	347,0	10,7	34,8	791,4	504,75	-
235 000 03	VG Konz	149,9	2 556,1	5 308,0	7 475,6	490,2	749,5	16 729,4	531,50	72,7
235 055 03	Kanzem	3,9	39,0	0,3	159,8	3,0	16,0	222,0	341,57	-

27 Schlüsselzuweisungen und Steuerkraftmesszahlen der kreisangehörigen Gemeinden 2010

Gem.-Schl.-Nr.	Verbandsfreie Gemeinde / Ortsgemeinde	Einwohner am 30.06.2009	Schlüsselzuweisung A		Schlüsselzuweisung B [1]		Gesamtbetrag [2]	
			1 000 EUR	EUR je Einwohner	1 000 EUR	EUR je Einwohner	1 000 EUR	EUR je Einwohner
	noch: LK Trier-Saarburg							
235 068 03	Konz, St.	18 036	-	-	499,9	27,71	499,9	27,71
235 095 03	Nittel	2 201	575,5	261,45	-	-	575,5	261,45
235 096 03	Oberbillig	991	257,0	259,34	-	-	257,0	259,34
235 101 03	Onsdorf	148	30,6	206,63	-	-	30,6	206,63
235 106 03	Pellingen	992	96,1	96,85	-	-	96,1	96,85
235 132 03	Tawern	2 640	507,5	192,24	-	-	507,5	192,24
235 133 03	Temmels	695	125,6	180,78	-	-	125,6	180,78
235 143 03	Wasserliesch	2 269	-	-	-	-	-	-
235 144 03	Wawern	606	104,3	172,08	-	-	104,3	172,08
235 146 03	Wellen	808	254,4	314,87	-	-	254,4	314,87
235 148 03	Wiltingen	1 440	289,5	201,01	-	-	289,5	201,01
235 000 04	VG Ruwer	18 060	2 483,3	137,50	225,7	12,50	2 709,0	150,00
235 010 04	Bonerath	261	77,6	297,46	-	-	77,6	297,46
235 021 04	Farschweiler	767	162,5	211,86	-	-	162,5	211,86
235 037 04	Gusterath	1 920	102,5	53,36	-	-	102,5	53,36
235 038 04	Gutweiler	622	62,3	100,11	-	-	62,3	100,11
235 044 04	Herl	266	46,8	175,77	-	-	46,8	175,77
235 046 04	Hinzenburg	137	29,8	217,60	-	-	29,8	217,60
235 050 04	Holzerath	443	73,3	165,55	-	-	73,3	165,55
235 056 04	Kasel	1 242	108,5	87,39	-	-	108,5	87,39
235 070 04	Korlingen	778	52,6	67,63	-	-	52,6	67,63
235 080 04	Lorscheid	608	83,8	137,78	-	-	83,8	137,78
235 085 04	Mertesdorf	1 674	150,2	89,72	-	-	150,2	89,72
235 090 04	Morscheid	960	244,0	254,21	-	-	244,0	254,21
235 100 04	Ollmuth	166	41,9	252,14	-	-	41,9	252,14
235 103 04	Osburg	2 417	435,3	180,09	-	-	435,3	180,09
235 107 04	Pluwig	1 418	196,7	138,70	-	-	196,7	138,70
235 116 04	Riveris	407	77,5	190,46	-	-	77,5	190,46
235 124 04	Schöndorf	760	164,5	216,45	-	-	164,5	216,45
235 129 04	Sommerau	81	-	-	-	-	-	-
235 135 04	Thomm	1 108	190,7	172,07	-	-	190,7	172,07
235 141 04	Waldrach	2 025	182,9	90,32	225,7	111,47	408,6	201,79
235 000 05	VG Saarburg	21 797	3 541,1	162,46	474,3	21,76	4 015,4	184,22
235 002 05	Ayl	1 428	-	-	-	-	-	-
235 025 05	Fisch	347	98,4	283,68	-	-	98,4	283,68
235 028 05	Freudenburg	1 532	264,0	172,35	-	-	264,0	172,35
235 052 05	Irsch	1 548	302,5	195,41	-	-	302,5	195,41
235 057 05	Kastel-Staadt	418	96,1	229,94	-	-	96,1	229,94
235 062 05	Kirf	827	242,7	293,42	-	-	242,7	293,42
235 082 05	Mannebach	376	123,8	329,21	-	-	123,8	329,21
235 098 05	Ockfen	635	88,4	139,28	-	-	88,4	139,28
235 104 05	Palzem	1 429	391,6	274,01	-	-	391,6	274,01
235 118 05	Saarburg, St.	6 488	370,3	57,08	435,0	67,05	805,4	124,13
235 122 05	Schoden	740	106,3	143,70	-	-	106,3	143,70
235 126 05	Serrig	1 629	376,3	231,03	-	-	376,3	231,03
235 131 05	Taben-Rodt	785	98,6	125,63	-	-	98,6	125,63
235 136 05	Trassem	1 186	218,2	184,00	-	-	218,2	184,00
235 149 05	Wincheringen	1 723	549,7	319,01	39,3	22,81	589,0	341,82
235 154 05	Merzkirchen	706	214,0	303,15	-	-	214,0	303,15
235 000 06	VG Schweich an der Röm. Weinst	25 152	1 470,9	58,48	319,7	12,71	1 790,6	71,19
235 004 06	Bekond	780	41,3	52,98	0,3	0,36	41,6	53,34
235 015 06	Detzem	582	78,0	133,97	-	-	78,0	133,97
235 019 06	Ensch	472	105,1	222,72	0,3	0,59	105,4	223,31
235 022 06	Fell	2 428	527,8	217,36	0,6	0,23	528,3	217,59
235 026 06	Föhren	2 698	-	-	1,4	0,52	1,4	0,52

27 Schlüsselzuweisungen und Steuerkraftmesszahlen der kreisangehörigen Gemeinden 2010

Gem.-Schl.-Nr.	Verbandsfreie Gemeinde / Ortsgemeinde	Steuerkraftzahlen						Steuerkraftmesszahl		
		Grundsteuer A	Grundsteuer B	Gewerbesteuer	Gemeindeanteil an der Einkommensteuer	Gemeindeanteil an der Umsatzsteuer	Ausgleichsleistung nach § 21 LFAG	insgesamt		Relation zum Landesdurchschnitt
		1 000 EUR							EUR je Einwohner	%
	noch: LK Trier-Saarburg									
235 068 03	Konz, St.	52,3	1 651,1	4 321,9	4 570,1	422,6	458,3	11 476,2	636,30	-
235 095 03	Nittel	29,4	152,5	94,5	335,4	5,7	33,6	651,0	295,80	-
235 096 03	Oberbillig	6,7	61,5	2,5	202,4	1,9	20,3	295,2	297,91	-
235 101 03	Onsdorf	5,6	5,6	1,3	35,4	0,4	3,5	51,9	350,62	-
235 106 03	Pellingen	6,1	72,1	53,7	293,5	1,9	29,4	456,7	460,40	-
235 132 03	Tawern	9,9	172,7	154,3	553,1	18,2	55,4	963,6	365,01	-
235 133 03	Temmels	5,9	36,9	65,4	137,4	2,3	13,8	261,6	376,47	-
235 143 03	Wasserliesch	2,9	186,4	558,5	591,3	10,4	59,3	1 408,7	620,86	-
235 144 03	Wawern	4,0	32,3	19,0	158,2	4,1	15,8	233,4	385,17	-
235 146 03	Wellen	1,7	61,5	- 12,0	118,3	14,5	11,8	195,8	242,38	-
235 148 03	Wiltingen	21,6	84,7	48,6	320,6	5,3	32,1	513,0	356,24	-
235 000 04	VG Ruwer	58,4	1 051,7	903,2	4 987,5	83,7	500,0	7 584,4	419,96	57,5
235 010 04	Bonerath	1,4	9,8	- 0,2	51,5	0,1	5,2	67,8	259,79	-
235 021 04	Farschweiler	3,3	36,8	42,9	161,2	4,6	16,2	264,9	345,39	-
235 037 04	Gusterath	1,2	125,0	96,0	670,0	8,1	67,2	967,5	503,89	-
235 038 04	Gutweiler	1,0	40,7	21,9	199,9	0,8	20,1	284,3	457,14	-
235 044 04	Herl	0,5	15,0	18,3	60,9	0,6	6,1	101,5	381,48	-
235 046 04	Hinzenburg	0,4	6,3	0,6	35,4	0,2	3,6	46,5	339,65	-
235 050 04	Holzerath	1,2	23,2	5,3	128,9	2,0	12,9	173,5	391,70	-
235 056 04	Kasel	6,0	86,4	64,7	380,3	8,0	38,1	583,6	469,86	-
235 070 04	Korlingen	0,8	44,0	18,2	286,8	2,3	28,8	380,9	489,62	-
235 080 04	Lorscheid	1,8	34,0	68,1	133,4	4,5	13,4	255,0	419,47	-
235 085 04	Mertesdorf	5,4	125,6	9,3	577,2	7,3	57,9	782,6	467,53	-
235 090 04	Morscheid	2,1	45,0	5,3	211,1	6,2	21,2	290,9	303,04	-
235 100 04	Ollmuth	2,0	6,3	1,6	36,2	0,9	3,6	50,6	305,10	-
235 103 04	Osburg	11,8	124,7	162,5	549,0	8,7	55,0	911,6	377,16	-
235 107 04	Pluwig	2,4	87,7	89,4	368,4	8,8	36,9	593,5	418,55	-
235 116 04	Riveris	0,8	20,1	12,4	103,8	1,9	10,4	149,3	366,79	-
235 124 04	Schöndorf	2,9	35,6	23,4	176,6	2,8	17,7	259,0	340,80	-
235 129 04	Sommerau	0,2	3,4	23,6	19,6	0,2	2,0	49,0	604,38	-
235 135 04	Thomm	2,6	51,7	47,3	292,9	2,9	29,3	426,8	385,18	-
235 141 04	Waldrach	10,6	130,5	192,5	544,5	12,9	54,6	945,5	466,93	-
235 000 05	VG Saarburg	144,9	1 669,4	1 664,2	4 547,5	246,1	455,7	8 727,8	400,41	54,8
235 002 05	Ayl	10,0	115,7	380,5	347,4	29,8	34,8	918,2	643,01	-
235 025 05	Fisch	7,5	16,2	0,3	62,6	2,1	6,3	94,9	273,57	-
235 028 05	Freudenburg	4,5	112,0	106,7	317,2	17,4	31,8	589,7	384,90	-
235 052 05	Irsch	5,1	103,3	39,0	368,7	7,0	37,0	560,1	361,84	-
235 057 05	Kastel-Staadt	1,3	21,1	22,0	82,8	1,3	8,3	136,8	327,31	-
235 062 05	Kirf	14,8	38,8	6,8	141,4	2,2	14,2	218,2	263,83	-
235 082 05	Mannebach	4,5	16,4	3,0	55,8	0,4	5,6	85,7	228,04	-
235 098 05	Ockfen	5,9	36,5	21,1	182,1	1,6	18,3	265,4	417,97	-
235 104 05	Palzem	28,2	85,7	79,2	186,1	6,9	18,6	404,8	283,24	-
235 118 05	Saarburg, St.	12,8	680,0	755,6	1 502,9	143,2	150,7	3 245,1	500,17	-
235 122 05	Schoden	2,6	37,5	72,2	174,7	1,5	17,5	306,0	413,55	-
235 126 05	Serrig	6,9	110,8	34,3	339,3	6,1	34,0	531,4	326,22	-
235 131 05	Taben-Rodt	6,4	53,2	83,2	167,2	12,0	16,8	338,8	431,62	-
235 136 05	Trassem	0,9	85,0	32,0	289,1	6,8	29,0	442,7	373,25	-
235 149 05	Wincheringen	19,1	121,0	30,5	212,8	5,7	21,3	410,5	238,24	-
235 154 05	Merzkirchen	14,3	36,1	- 2,3	117,4	2,1	11,8	179,4	254,10	-
235 000 06	VG Schweich an der Röm. Weinst	256,4	2 091,8	3 833,4	6 683,2	400,7	669,6	13 935,1	554,04	75,8
235 004 06	Bekond	8,3	50,1	99,8	207,1	7,3	20,7	393,3	504,27	-
235 015 06	Detzem	18,3	29,5	51,8	130,4	3,3	13,1	246,4	423,28	-
235 019 06	Ensch	9,3	28,6	4,8	101,9	3,1	10,2	157,9	334,53	-
235 022 06	Fell	13,9	127,4	54,2	560,9	12,6	56,2	825,2	339,89	-
235 026 06	Föhren	3,7	227,0	547,2	787,3	36,5	78,9	1 680,6	622,91	-

27 Schlüsselzuweisungen und Steuerkraftmesszahlen der kreisangehörigen Gemeinden 2010

Gem.-Schl.-Nr.	Verbandsfreie Gemeinde / Ortsgemeinde	Einwohner am 30.06.2009	Schlüsselzuweisung A		Schlüsselzuweisung B [1]		Gesamtbetrag [2]	
			1 000 EUR	EUR je Einwohner	1 000 EUR	EUR je Einwohner	1 000 EUR	EUR je Einwohner
	noch: LK Trier-Saarburg							
235 060 06	Kenn	2 576	126,6	49,15	-	-	126,6	49,15
235 063 06	Klüsserath	1 113	175,9	158,02	0,3	0,25	176,2	158,27
235 067 06	Köwerich	349	52,5	150,38	0,3	0,80	52,8	151,17
235 074 06	Leiwen	1 532	-	-	-	-	-	-
235 077 06	Longen	92	19,4	210,76	-	-	19,4	210,76
235 078 06	Longuich	1 273	-	-	-	-	-	-
235 083 06	Mehring	2 261	150,4	66,51	-	-	150,4	66,51
235 091 06	Naurath (Eifel)	369	81,5	220,93	1,1	3,02	82,6	223,95
235 108 06	Pölich	437	6,8	15,60	-	-	6,8	15,60
235 115 06	Riol	1 202	65,2	54,22	0,3	0,23	65,5	54,45
235 120 06	Schleich	193	33,4	172,93	0,3	1,44	33,7	174,37
235 125 06	Schweich, St.	6 612	-	-	315,0	47,64	315,0	47,64
235 134 06	Thörnich	183	7,1	38,62	-	-	7,1	38,62
235 000 07	VG Trier-Land	21 631	2 717,0	125,60	17,0	0,79	2 733,9	126,39
235 001 07	Aach	1 121	170,5	152,06	-	-	170,5	152,06
235 027 07	Franzenheim	354	94,2	266,13	-	-	94,2	266,13
235 048 07	Hockweiler	300	61,5	205,00	-	-	61,5	205,00
235 051 07	Igel	2 049	263,5	128,62	-	-	263,5	128,62
235 069 07	Kordel	2 123	282,6	133,13	0,3	0,13	282,9	133,26
235 073 07	Langsur	1 653	176,7	106,87	-	-	176,7	106,87
235 094 07	Newel	2 896	462,9	159,85	-	-	462,9	159,85
235 111 07	Ralingen	2 091	406,3	194,29	-	-	406,3	194,29
235 137 07	Trierweiler	3 566	-	-	0,3	0,08	0,3	0,08
235 151 07	Zemmer	2 951	240,5	81,51	15,0	5,09	255,6	86,60
235 501 07	Welschbillig	2 527	558,2	220,91	1,4	0,55	559,6	221,46
235 000 00	**LK Trier-Saarburg**	142 830	17 242,4	120,72	1 983,6	13,89	19 226,0	134,61
331 000 00	**LK Alzey-Worms**							
331 003 00	Alzey, St.	17 956	-	-	1 697,3	94,53	1 760,7	98,06
331 055 00	Osthofen, St.	8 565	-	-	738,8	86,26	764,4	89,25
331 000 01	VG Alzey-Land	24 617	590,9	24,00	143,4	5,83	734,3	29,83
331 001 01	Albig	1 648	31,7	19,23	-	-	31,7	19,23
331 005 01	Bechenheim	435	-	-	-	-	-	-
331 007 01	Bechtolsheim	1 582	-	-	1,4	0,88	1,4	0,88
331 008 01	Bermersheim vor der Höhe	388	27,0	69,70	-	-	27,0	69,70
331 010 01	Biebelnheim	683	-	-	-	-	-	-
331 012 01	Bornheim	841	-	-	-	-	-	-
331 014 01	Dintesheim	153	3,9	25,76	-	-	3,9	25,76
331 020 01	Eppelsheim	1 298	80,5	62,03	-	-	80,5	62,03
331 021 01	Erbes-Büdesheim	1 368	-	-	-	-	-	-
331 022 01	Esselborn	375	33,5	89,46	-	-	33,5	89,46
331 024 01	Flomborn	1 007	67,6	67,15	-	-	67,6	67,15
331 025 01	Flonheim	2 656	-	-	58,4	21,99	58,4	21,99
331 026 01	Framersheim	1 657	-	-	-	-	-	-
331 027 01	Freimersheim	661	-	-	-	-	-	-
331 031 01	Gau-Heppenheim	541	2,1	3,83	-	-	2,1	3,83
331 032 01	Gau-Odernheim	3 772	-	-	82,8	21,95	82,8	21,95
331 042 01	Kettenheim	315	5,4	17,19	-	-	5,4	17,19
331 043 01	Lonsheim	592	-	-	-	-	-	-
331 044 01	Mauchenheim	974	145,6	149,50	-	-	145,6	149,50
331 050 01	Nack	626	11,7	18,62	-	-	11,7	18,62
331 051 01	Nieder-Wiesen	615	57,7	93,85	-	-	57,7	93,85
331 052 01	Ober-Flörsheim	1 207	75,1	62,26	-	-	75,1	62,26

27 Schlüsselzuweisungen und Steuerkraftmesszahlen der kreisangehörigen Gemeinden 2010

Gem.-Schl.-Nr.	Verbandsfreie Gemeinde / Ortsgemeinde	Steuerkraftzahlen						Steuerkraftmesszahl		
		Grundsteuer A	Grundsteuer B	Gewerbesteuer	Gemeindeanteil an der Einkommensteuer	Gemeindeanteil an der Umsatzsteuer	Ausgleichsleistung nach § 21 LFAG	insgesamt		Relation zum Landesdurchschnitt
		1 000 EUR							EUR je Einwohner	%
	noch: LK Trier-Saarburg									
235 060 06	Kenn	6,1	269,0	97,7	784,7	72,6	78,7	1 308,9	508,10	-
235 063 06	Klüsserath	24,9	85,5	48,2	254,9	5,3	25,5	444,3	399,23	-
235 067 06	Köwerich	8,7	19,8	22,6	81,3	1,5	8,1	142,0	406,87	-
235 074 06	Leiwen	51,2	209,2	311,1	350,5	53,6	35,1	1 010,6	659,68	-
235 077 06	Longen	1,6	3,6	- 0,2	23,5	1,1	2,3	31,9	346,48	-
235 078 06	Longuich	18,8	146,7	1 165,4	344,4	39,6	34,5	1 749,4	1 374,23	-
235 083 06	Mehring	36,7	178,6	227,2	583,7	24,9	58,5	1 109,6	490,74	-
235 091 06	Naurath (Eifel)	0,7	18,1	17,0	79,4	1,0	7,9	124,1	336,32	-
235 108 06	Pölich	9,9	34,5	83,5	94,6	4,9	9,5	236,7	541,65	-
235 115 06	Riol	10,8	64,2	182,3	312,2	3,9	31,3	604,6	503,03	-
235 120 06	Schleich	5,4	12,1	10,0	41,3	1,2	4,1	74,2	384,32	-
235 125 06	Schweich, St.	17,9	575,6	875,8	1 911,7	127,8	191,6	3 700,5	559,66	-
235 134 06	Thörnich	10,2	12,4	35,1	33,3	0,5	3,3	94,9	518,63	-
235 000 07	VG Trier-Land	100,5	1 486,0	3 203,1	5 349,4	260,9	536,2	10 936,1	505,57	69,2
235 001 07	Aach	2,7	64,0	56,7	294,7	6,5	29,6	454,2	405,19	-
235 027 07	Franzenheim	3,6	13,7	2,3	75,3	0,5	7,5	103,1	291,12	-
235 048 07	Hockweiler	1,6	12,5	16,4	68,3	0,1	6,8	105,7	352,25	-
235 051 07	Igel	6,1	152,1	84,6	571,1	7,1	57,3	878,3	428,63	-
235 069 07	Kordel	3,4	156,9	105,8	559,0	19,3	56,1	900,4	424,12	-
235 073 07	Langsur	12,6	101,4	307,8	285,2	9,0	28,6	744,5	450,38	-
235 094 07	Newel	12,4	160,5	141,2	753,1	8,1	75,4	1 150,9	397,40	-
235 111 07	Ralingen	16,3	118,7	126,4	445,8	7,1	44,7	759,0	362,96	-
235 137 07	Trierweiler	8,8	379,4	1 928,0	1 013,2	155,4	101,6	3 586,3	1 005,70	-
235 151 07	Zemmer	9,9	175,9	377,3	741,7	24,7	74,3	1 403,9	475,74	-
235 501 07	Welschbillig	23,1	151,0	56,6	541,9	23,0	54,3	849,9	336,34	-
235 000 00	**LK Trier-Saarburg**	829,9	10 553,5	15 805,8	35 453,2	1 855,7	3 553,4	68 051,4	476,45	65,2
331 000 00	**LK Alzey-Worms**									
331 003 00	Alzey, St.	78,1	1 995,1	4 612,9	5 342,7	788,5	535,8	13 352,9	743,65	-
331 055 00	Osthofen, St.	62,5	740,5	1 622,9	2 355,6	151,7	236,2	5 169,4	603,55	-
331 000 01	VG Alzey-Land	449,7	1 706,9	3 463,0	8 252,2	211,7	826,9	14 910,5	605,70	82,9
331 001 01	Albig	29,6	122,3	99,4	569,1	9,4	57,0	886,7	538,02	-
331 005 01	Bechenheim	3,6	27,2	26,3	166,7	4,7	16,7	245,1	563,40	-
331 007 01	Bechtolsheim	32,6	114,6	284,4	532,2	15,4	53,4	1 032,5	652,65	-
331 008 01	Bermersheim vor der Höhe	7,9	24,6	1,6	139,3	1,7	14,0	189,2	487,55	-
331 010 01	Biebelnheim	19,9	44,0	62,3	243,8	4,1	24,4	398,6	583,62	-
331 012 01	Bornheim	12,2	69,1	260,1	252,6	12,9	25,3	632,3	751,83	-
331 014 01	Dintesheim	4,5	9,3	9,6	52,2	0,5	5,2	81,3	531,48	-
331 020 01	Eppelsheim	14,0	87,5	49,3	441,9	5,8	44,3	642,8	495,22	-
331 021 01	Erbes-Büdesheim	20,6	106,8	562,1	458,6	21,9	46,0	1 216,0	888,89	-
331 022 01	Esselborn	9,7	19,5	4,9	127,7	0,8	12,8	175,4	467,79	-
331 024 01	Flomborn	19,1	65,9	71,4	303,0	3,8	30,4	493,5	490,10	-
331 025 01	Flonheim	50,8	188,1	305,6	882,6	21,3	88,5	1 536,9	578,64	-
331 026 01	Framersheim	33,6	116,3	565,7	562,5	21,0	56,3	1 355,4	818,01	-
331 027 01	Freimersheim	12,7	42,9	100,5	202,7	4,5	20,3	383,6	580,39	-
331 031 01	Gau-Heppenheim	16,4	30,6	17,5	212,5	1,1	21,3	299,4	553,42	-
331 032 01	Gau-Odernheim	55,6	277,5	599,8	1 338,3	40,9	134,1	2 446,2	648,53	-
331 042 01	Kettenheim	11,0	14,9	31,6	101,8	0,7	10,2	170,1	540,06	-
331 043 01	Lonsheim	16,1	51,0	182,4	185,0	22,9	18,5	476,0	804,13	-
331 044 01	Mauchenheim	19,8	57,1	12,1	278,4	1,7	27,9	397,1	407,75	-
331 050 01	Nack	9,5	44,4	69,2	192,7	2,1	19,3	337,2	538,63	-
331 051 01	Nieder-Wiesen	3,4	39,5	28,1	192,4	2,3	19,3	285,0	463,40	-
331 052 01	Ober-Flörsheim	30,4	70,9	59,4	390,3	7,4	39,1	597,5	494,99	-

27 Schlüsselzuweisungen und Steuerkraftmesszahlen der kreisangehörigen Gemeinden 2010

Gem.-Schl.-Nr.	Verbandsfreie Gemeinde / Ortsgemeinde	Einwohner am 30.06.2009	Schlüsselzuweisung A		Schlüsselzuweisung B [1]		Gesamtbetrag [2]	
			1 000 EUR	EUR je Einwohner	1 000 EUR	EUR je Einwohner	1 000 EUR	EUR je Einwohner
	noch: LK Alzey-Worms							
331 053 01	Offenheim	617	13,0	21,04	0,3	0,45	13,3	21,49
331 067 01	Wahlheim	606	35,9	59,30	0,6	0,92	36,5	60,22
331 000 02	VG Eich	12 614	280,4	22,23	158,1	12,54	438,6	34,77
331 002 02	Alsheim	2 630	105,7	40,18	-	-	105,7	40,18
331 018 02	Eich	3 302	-	-	157,9	47,81	157,9	47,81
331 034 02	Gimbsheim	2 990	-	-	-	-	-	-
331 038 02	Hamm am Rhein	2 171	62,0	28,55	-	-	62,0	28,55
331 045 02	Mettenheim	1 521	112,8	74,15	0,3	0,18	113,1	74,33
331 000 03	VG Monsheim	10 220	-	-	128,2	12,54	128,2	12,54
331 023 03	Flörsheim-Dalsheim	3 017	-	-	-	-	-	-
331 041 03	Hohen-Sülzen	606	-	-	-	-	-	-
331 046 03	Mölsheim	600	-	-	-	-	-	-
331 047 03	Mörstadt	907	-	-	-	-	-	-
331 048 03	Monsheim	2 531	-	-	128,2	50,65	128,2	50,65
331 054 03	Offstein	1 849	-	-	-	-	-	-
331 066 03	Wachenheim	710	-	-	-	-	-	-
331 000 04	VG Westhofen	11 882	248,4	20,90	149,0	12,54	397,4	33,44
331 006 04	Bechtheim	1 848	99,5	53,85	-	-	99,5	53,85
331 009 04	Bermersheim	319	3,7	11,59	-	-	3,7	11,59
331 011 04	Hochborn	435	32,0	73,47	-	-	32,0	73,47
331 015 04	Dittelsheim-Heßloch	2 152	13,2	6,12	-	-	13,2	6,12
331 028 04	Frettenheim	330	5,6	16,82	-	-	5,6	16,82
331 036 04	Gundersheim	1 606	-	-	0,3	0,17	0,3	0,17
331 037 04	Gundheim	926	-	-	-	-	-	-
331 039 04	Hangen-Weisheim	469	37,5	80,01	-	-	37,5	80,01
331 049 04	Monzernheim	619	57,0	92,01	-	-	57,0	92,01
331 071 04	Westhofen	3 178	-	-	148,7	46,79	148,7	46,79
331 000 05	VG Wöllstein	11 781	215,7	18,31	151,4	12,85	367,0	31,15
331 017 05	Eckelsheim	487	18,5	37,95	0,3	0,57	18,8	38,52
331 030 05	Gau-Bickelheim	2 078	-	-	0,8	0,40	0,8	0,40
331 035 05	Gumbsheim	607	27,9	46,02	0,6	0,92	28,5	46,94
331 060 05	Siefersheim	1 306	123,3	94,39	-	-	123,3	94,39
331 062 05	Stein-Bockenheim	691	46,0	66,55	-	-	46,0	66,55
331 070 05	Wendelsheim	1 333	-	-	-	-	-	-
331 072 05	Wöllstein	4 387	-	-	149,7	34,12	149,7	34,12
331 075 05	Wonsheim	892	-	-	-	-	-	-
331 000 06	VG Wörrstadt	28 060	132,2	4,71	353,6	12,60	485,7	17,31
331 004 06	Armsheim	2 557	0,9	0,35	0,3	0,11	1,2	0,46
331 019 06	Ensheim	420	43,2	102,97	-	-	43,2	102,97
331 029 06	Gabsheim	746	31,7	42,45	-	-	31,7	42,45
331 033 06	Gau-Weinheim	657	34,9	53,10	-	-	34,9	53,10
331 056 06	Partenheim	1 575	-	-	0,3	0,18	0,3	0,18
331 058 06	Saulheim	7 126	-	-	0,8	0,12	0,8	0,12
331 059 06	Schornsheim	1 602	-	-	1,1	0,70	1,1	0,70
331 061 06	Spiesheim	976	-	-	-	-	-	-
331 063 06	Sulzheim	1 093	21,5	19,66	-	-	21,5	19,66
331 064 06	Udenheim	1 327	-	-	-	-	-	-
331 065 06	Vendersheim	586	-	-	-	-	-	-
331 068 06	Wallertheim	1 838	-	-	-	-	-	-
331 073 06	Wörrstadt, St.	7 557	-	-	351,1	46,46	351,1	46,46
331 000 00	**LK Alzey-Worms**	125 695	1 467,6	11,68	3 519,8	28,00	5 076,3	40,39

27 Schlüsselzuweisungen und Steuerkraftmesszahlen der kreisangehörigen Gemeinden 2010

Gem.-Schl.-Nr.	Verbandsfreie Gemeinde / Ortsgemeinde	Steuerkraftzahlen						Steuerkraftmesszahl		
		Grundsteuer A	Grundsteuer B	Gewerbesteuer	Gemeindeanteil an der Einkommensteuer	Gemeindeanteil an der Umsatzsteuer	Ausgleichsleistung nach § 21 LFAG	insgesamt		Relation zum Landesdurchschnitt
		1 000 EUR							EUR je Einwohner	%
	noch: LK Alzey-Worms									
331 053 01	Offenheim	8,3	41,7	32,1	223,5	2,9	22,4	330,8	536,21	-
331 067 01	Wahlheim	8,6	41,1	27,7	202,3	1,9	20,3	301,8	497,95	-
331 000 02	VG Eich	193,1	1 339,5	1 242,2	3 977,3	145,5	398,6	7 296,2	578,42	79,1
331 002 02	Alsheim	70,0	212,3	150,8	821,5	23,0	82,3	1 359,9	517,07	-
331 018 02	Eich	39,7	308,5	576,9	1 076,1	45,2	107,9	2 154,2	652,39	-
331 034 02	Gimbsheim	34,0	516,4	263,0	936,5	55,8	93,9	1 899,6	635,30	-
331 038 02	Hamm am Rhein	16,5	186,0	138,8	718,0	16,4	72,0	1 147,8	528,70	-
331 045 02	Mettenheim	32,9	116,3	112,7	425,2	5,1	42,6	734,8	483,10	-
331 000 03	VG Monsheim	179,4	956,5	1 826,7	3 662,0	131,8	367,0	7 123,4	697,00	95,4
331 023 03	Flörsheim-Dalsheim	65,1	284,4	853,1	982,6	51,9	98,5	2 335,5	774,12	-
331 041 03	Hohen-Sülzen	15,4	48,3	39,6	211,2	7,1	21,2	342,7	565,57	-
331 046 03	Mölsheim	19,4	55,3	51,8	227,7	3,7	22,8	380,7	634,54	-
331 047 03	Mörstadt	18,0	92,2	172,9	370,8	6,1	37,2	697,2	768,68	-
331 048 03	Monsheim	30,4	249,1	312,9	917,0	28,9	91,9	1 630,2	644,09	-
331 054 03	Offstein	18,7	164,6	319,3	667,5	31,1	66,9	1 268,0	685,79	-
331 066 03	Wachenheim	12,3	62,8	77,2	285,2	3,0	28,6	469,0	660,54	-
331 000 04	VG Westhofen	315,7	963,1	1 078,6	4 002,2	136,2	401,1	6 897,0	580,46	79,4
331 006 04	Bechtheim	65,8	142,5	121,9	528,6	18,5	52,9	930,3	503,40	-
331 009 04	Bermersheim	9,7	16,0	19,1	116,9	0,7	11,7	174,1	545,66	-
331 011 04	Hochborn	14,4	22,6	9,6	148,2	0,9	14,8	210,4	483,78	-
331 015 04	Dittelsheim-Heßloch	57,5	156,7	226,6	665,7	12,8	66,7	1 186,0	551,13	-
331 028 04	Frettenheim	8,8	25,4	5,2	126,1	0,3	12,6	178,3	540,43	-
331 036 04	Gundersheim	33,7	153,3	162,7	568,6	47,5	57,0	1 022,8	636,89	-
331 037 04	Gundheim	28,3	82,9	89,1	344,8	8,3	34,5	587,9	634,92	-
331 039 04	Hangen-Weisheim	14,2	29,4	31,6	133,5	1,6	13,4	223,8	477,24	-
331 049 04	Monzernheim	20,8	38,7	23,9	184,3	1,7	18,5	288,0	465,24	-
331 071 04	Westhofen	62,5	295,7	388,8	1 185,5	44,0	118,9	2 095,3	659,31	-
331 000 05	VG Wöllstein	145,8	1 204,8	2 786,2	3 828,1	115,2	383,6	8 463,7	718,42	98,3
331 017 05	Eckelsheim	15,2	27,0	51,8	141,6	3,1	14,2	252,9	519,30	-
331 030 05	Gau-Bickelheim	32,6	223,0	1 288,6	703,3	20,1	70,5	2 338,1	1 125,17	-
331 035 05	Gumbsheim	9,9	36,9	55,8	187,1	1,9	18,7	310,3	511,23	-
331 060 05	Siefersheim	18,7	76,0	29,1	435,1	2,0	43,5	604,5	462,86	-
331 062 05	Stein-Bockenheim	10,0	48,3	56,6	201,9	2,1	20,2	339,1	490,70	-
331 070 05	Wendelsheim	16,0	127,1	341,4	492,0	16,0	49,3	1 041,9	781,63	-
331 072 05	Wöllstein	27,9	590,7	873,6	1 361,8	61,7	136,5	3 052,3	695,77	-
331 075 05	Wonsheim	15,6	75,8	89,2	305,2	8,2	30,6	524,6	588,12	-
331 000 06	VG Wörrstadt	343,4	2 197,3	3 115,6	10 779,4	338,2	1 080,5	17 854,4	636,29	87,1
331 004 06	Armsheim	32,2	164,5	192,8	927,0	14,6	92,9	1 424,0	556,90	-
331 019 06	Ensheim	10,5	22,9	0,1	141,4	1,8	14,2	190,8	454,28	-
331 029 06	Gabsheim	25,8	44,0	0,5	282,3	3,2	28,3	384,0	514,80	-
331 033 06	Gau-Weinheim	16,2	39,9	39,2	212,7	2,1	21,3	331,2	504,15	-
331 056 06	Partenheim	22,6	115,6	10,7	674,1	7,0	67,6	897,6	569,89	-
331 058 06	Saulheim	59,9	567,5	293,9	2 879,9	61,9	288,6	4 151,7	582,62	-
331 059 06	Schornsheim	30,7	111,6	91,1	714,2	11,4	71,6	1 030,5	643,23	-
331 061 06	Spiesheim	24,7	58,3	67,8	386,5	6,0	38,8	582,0	596,28	-
331 063 06	Sulzheim	15,3	68,1	91,0	370,0	6,1	37,1	587,6	537,59	-
331 064 06	Udenheim	29,8	86,9	101,5	547,2	5,7	54,8	825,9	622,36	-
331 065 06	Vendersheim	13,9	39,7	18,2	234,0	3,6	23,5	332,9	568,02	-
331 068 06	Wallertheim	25,1	127,1	146,9	666,5	24,5	66,8	1 056,7	574,93	-
331 073 06	Wörrstadt, St.	36,8	751,4	2 062,1	2 743,6	190,5	275,1	6 059,6	801,85	-
331 000 00	**LK Alzey-Worms**	1 767,7	11 103,7	19 748,1	42 199,4	2 018,9	4 229,8	81 067,6	644,95	88,2

27 Schlüsselzuweisungen und Steuerkraftmesszahlen der kreisangehörigen Gemeinden 2010

Gem.-Schl.-Nr.	Verbandsfreie Gemeinde / Ortsgemeinde	Einwohner am 30.06.2009	Schlüsselzuweisung A		Schlüsselzuweisung B [1]		Gesamtbetrag [2]	
			1 000 EUR	EUR je Einwohner	1 000 EUR	EUR je Einwohner	1 000 EUR	EUR je Einwohner
332 000 00	**LK Bad Dürkheim**							
332 002 00	Bad Dürkheim, St.	18 857	-	-	1 364,1	72,34	1 424,3	75,53
332 024 00	Grünstadt, St.	13 284	-	-	1 317,6	99,18	1 366,8	102,89
332 025 00	Haßloch	20 452	-	-	2 007,0	98,13	2 070,3	101,23
332 000 01	VG Deidesheim	11 860	-	-	153,2	12,91	153,2	12,91
332 009 01	Deidesheim, St.	3 829	-	-	149,3	38,98	149,3	38,98
332 017 01	Forst an der Weinstraße	832	-	-	-	-	-	-
332 035 01	Meckenheim	3 406	-	-	-	-	-	-
332 039 01	Niederkirchen bei Deidesheim	2 370	-	-	3,9	1,64	3,9	1,64
332 043 01	Ruppertsberg	1 423	-	-	-	-	-	-
332 000 02	VG Freinsheim	15 550	-	-	194,6	12,51	194,6	12,51
332 005 02	Bobenheim am Berg	841	-	-	-	-	-	-
332 008 02	Dackenheim	438	-	-	-	-	-	-
332 015 02	Erpolzheim	1 320	-	-	-	-	-	-
332 019 02	Freinsheim, St.	4 980	-	-	194,6	39,07	194,6	39,07
332 026 02	Herxheim am Berg	750	-	-	-	-	-	-
332 028 02	Kallstadt	1 199	-	-	-	-	-	-
332 049 02	Weisenheim am Berg	1 702	-	-	-	-	-	-
332 050 02	Weisenheim am Sand	4 320	-	-	-	-	-	-
332 000 03	VG Grünstadt-Land	20 190	146,9	7,28	-	-	146,9	7,28
332 003 03	Battenberg (Pfalz)	413	-	-	-	-	-	-
332 004 03	Bissersheim	436	-	-	-	-	-	-
332 006 03	Bockenheim an der Weinstraß	2 230	-	-	-	-	-	-
332 010 03	Dirmstein	2 989	-	-	-	-	-	-
332 012 03	Ebertsheim	1 312	22,1	16,87	-	-	22,1	16,87
332 021 03	Gerolsheim	1 709	-	-	-	-	-	-
332 023 03	Großkarlbach	1 131	-	-	-	-	-	-
332 029 03	Kindenheim	1 057	47,1	44,55	-	-	47,1	44,55
332 030 03	Kirchheim an der Weinstraße	1 785	-	-	-	-	-	-
332 031 03	Kleinkarlbach	909	-	-	-	-	-	-
332 033 03	Laumersheim	880	-	-	-	-	-	-
332 036 03	Mertesheim	389	16,7	42,85	-	-	16,7	42,85
332 038 03	Neuleiningen	849	-	-	-	-	-	-
332 040 03	Obersülzen	632	24,5	38,80	-	-	24,5	38,80
332 041 03	Obrigheim (Pfalz)	2 720	-	-	-	-	-	-
332 042 03	Quirnheim	749	36,5	48,75	-	-	36,5	48,75
332 000 04	VG Hettenleidelheim	10 880	564,2	51,86	138,3	12,71	702,5	64,57
332 001 04	Altleiningen	1 787	-	-	0,3	0,16	0,3	0,16
332 007 04	Carlsberg	3 530	232,0	65,72	-	-	232,0	65,72
332 027 04	Hettenleidelheim	3 098	332,2	107,24	136,6	44,11	468,9	151,35
332 044 04	Tiefenthal	832	-	-	-	-	-	-
332 047 04	Wattenheim	1 633	-	-	1,4	0,85	1,4	0,85
332 000 05	VG Lambrecht (Pfalz)	12 837	1 081,9	84,28	160,5	12,50	1 242,3	96,78
332 014 05	Elmstein	2 607	428,6	164,39	-	-	428,6	164,39
332 016 05	Esthal	1 467	154,8	105,49	-	-	154,8	105,49
332 018 05	Frankeneck	828	-	-	-	-	-	-
332 032 05	Lambrecht (Pfalz), St.	4 049	161,6	39,90	160,5	39,63	322,0	79,53
332 034 05	Lindenberg	1 092	73,3	67,08	-	-	73,3	67,08

27 Schlüsselzuweisungen und Steuerkraftmesszahlen der kreisangehörigen Gemeinden 2010

Gem.-Schl.-Nr.	Verbandsfreie Gemeinde / Ortsgemeinde	Steuerkraftzahlen						Steuerkraftmesszahl		
		Grundsteuer A	Grundsteuer B	Gewerbesteuer	Gemeindeanteil an der Einkommensteuer	Gemeindeanteil an der Umsatzsteuer	Ausgleichsleistung nach § 21 LFAG	insgesamt		Relation zum Landesdurchschnitt
		1 000 EUR							EUR je Einwohner	%
332 000 00	**LK Bad Dürkheim**									
332 002 00	Bad Dürkheim, St.	101,1	2 438,3	3 706,0	6 574,8	673,9	659,4	14 153,4	750,56	-
332 024 00	Grünstadt, St.	34,9	1 533,5	3 068,6	4 714,6	506,5	472,9	10 331,0	777,70	-
332 025 00	Haßloch	28,1	1 850,8	2 389,2	6 517,1	329,8	653,6	11 768,7	575,43	-
332 000 01	VG Deidesheim	174,1	1 208,2	1 283,5	4 772,2	152,7	478,5	8 069,2	680,37	93,1
332 009 01	Deidesheim, St.	38,3	478,5	809,1	1 511,3	90,6	151,6	3 079,4	804,24	-
332 017 01	Forst an der Weinstraße	16,3	82,6	20,3	344,6	7,2	34,5	505,6	607,65	-
332 035 01	Meckenheim	49,1	280,3	143,1	1 402,0	20,0	140,6	2 035,0	597,47	-
332 039 01	Niederkirchen bei Deidesheim	36,8	232,8	260,7	975,2	23,9	97,8	1 627,2	686,56	-
332 043 01	Ruppertsberg	33,7	134,0	50,3	539,1	11,0	54,1	822,1	577,71	-
332 000 02	VG Freinsheim	199,0	1 560,2	1 629,2	6 149,4	159,8	616,7	10 314,3	663,30	90,7
332 005 02	Bobenheim am Berg	9,1	88,1	40,9	360,0	4,3	36,1	538,4	640,22	-
332 008 02	Dackenheim	14,2	48,7	96,7	187,7	1,4	18,8	367,6	839,19	-
332 015 02	Erpolzheim	15,4	121,0	345,1	504,2	11,1	50,6	1 047,3	793,41	-
332 019 02	Freinsheim, St.	47,4	490,9	686,1	2 051,8	63,5	205,8	3 545,4	711,93	-
332 026 02	Herxheim am Berg	20,5	72,1	33,4	293,1	6,0	29,4	454,5	605,96	-
332 028 02	Kallstadt	33,8	129,3	63,1	430,2	16,1	43,1	715,7	596,89	-
332 049 02	Weisenheim am Berg	19,1	197,4	140,8	767,6	17,9	77,1	1 219,7	716,63	-
332 050 02	Weisenheim am Sand	39,6	412,7	223,2	1 555,0	39,5	155,9	2 425,8	561,52	-
332 000 03	VG Grünstadt-Land	303,1	1 679,5	3 120,6	7 848,4	319,4	787,0	14 058,0	696,28	95,3
332 003 03	Battenberg (Pfalz)	3,5	52,0	147,1	220,0	2,7	22,1	447,3	1 083,13	-
332 004 03	Bissersheim	11,2	29,0	8,5	184,1	4,0	18,5	255,2	585,26	-
332 006 03	Bockenheim an der Weinstraß	43,5	158,9	295,3	780,9	31,6	78,3	1 388,6	622,68	-
332 010 03	Dirmstein	46,1	233,0	220,8	1 248,0	40,7	125,2	1 913,8	640,28	-
332 012 03	Ebertsheim	8,5	85,5	118,6	442,2	9,8	44,4	709,0	540,38	-
332 021 03	Gerolsheim	15,0	158,4	31,2	693,3	28,5	69,5	996,0	582,82	-
332 023 03	Großkarlbach	21,3	101,2	150,7	528,5	10,7	53,0	865,4	765,13	-
332 029 03	Kindenheim	29,4	71,0	- 8,6	401,5	8,3	40,3	541,9	512,70	-
332 030 03	Kirchheim an der Weinstraße	19,3	213,9	851,5	703,0	17,7	70,5	1 875,9	1 050,90	-
332 031 03	Kleinkarlbach	11,7	73,8	172,3	353,8	43,2	35,5	690,3	759,41	-
332 033 03	Laumersheim	17,2	65,3	17,8	371,9	6,9	37,3	516,4	586,84	-
332 036 03	Mertesheim	2,1	27,4	19,3	135,8	1,9	13,6	200,1	514,40	-
332 038 03	Neuleiningen	7,3	79,7	29,1	381,6	12,7	38,3	548,7	646,26	-
332 040 03	Obersülzen	31,7	46,0	15,6	210,0	3,3	21,0	327,7	518,45	-
332 041 03	Obrigheim (Pfalz)	26,3	236,8	981,6	970,0	89,0	97,2	2 400,9	882,69	-
332 042 03	Quirnheim	9,1	47,6	69,6	223,9	8,2	22,4	380,9	508,50	-
332 000 04	VG Hettenleidelheim	22,7	851,9	910,2	3 618,3	113,7	362,7	5 879,6	540,40	73,9
332 001 04	Altleiningen	3,7	167,5	360,8	654,6	47,5	65,7	1 299,7	727,30	-
332 007 04	Carlsberg	1,2	293,6	74,8	1 223,2	19,7	122,6	1 735,1	491,53	-
332 027 04	Hettenleidelheim	4,9	212,7	151,0	903,1	31,9	90,5	1 394,1	450,01	-
332 044 04	Tiefenthal	6,3	55,1	167,7	276,6	5,6	27,7	539,0	647,83	-
332 047 04	Wattenheim	6,6	123,1	155,9	560,9	9,0	56,3	911,7	558,29	-
332 000 05	VG Lambrecht (Pfalz)	18,6	1 171,5	1 138,2	3 455,2	273,5	346,4	6 403,5	498,83	68,2
332 014 05	Elmstein	12,2	232,5	99,3	598,6	21,5	60,0	1 024,2	392,86	-
332 016 05	Esthal	2,2	131,2	57,6	419,9	9,8	42,1	662,7	451,76	-
332 018 05	Frankeneck	0,7	76,7	92,1	264,0	14,3	26,5	474,3	572,79	-
332 032 05	Lambrecht (Pfalz), St.	1,1	370,2	488,0	1 013,0	120,9	101,6	2 094,8	517,35	-
332 034 05	Lindenberg	0,4	108,5	29,0	338,5	25,0	33,9	535,3	490,17	-

27 Schlüsselzuweisungen und Steuerkraftmesszahlen der kreisangehörigen Gemeinden 2010

Gem.-Schl.-Nr.	Verbandsfreie Gemeinde / Ortsgemeinde	Einwohner am 30.06.2009	Schlüsselzuweisung A		Schlüsselzuweisung B [1]		Gesamtbetrag [2]	
			1 000 EUR	EUR je Einwohner	1 000 EUR	EUR je Einwohner	1 000 EUR	EUR je Einwohner
	noch: LK Bad Dürkheim							
332 037 05	Neidenfels	932	-	-	-	-	-	-
332 048 05	Weidenthal	1 862	263,7	141,64	-	-	263,7	141,64
332 000 06	VG Wachenheim an der Weinstrai	9 937	-	-	124,4	12,52	124,4	12,52
332 013 06	Ellerstadt	2 224	-	-	-	-	-	-
332 020 06	Friedelsheim	1 489	-	-	-	-	-	-
332 022 06	Gönnheim	1 509	-	-	-	-	-	-
332 046 06	Wachenheim a. d. W., St.	4 715	-	-	124,4	26,38	124,4	26,38
332 000 00	**LK Bad Dürkheim**	133 847	1 793,0	13,40	5 459,5	40,79	7 425,3	55,48
333 000 00	**LK Donnersbergkreis**							
333 000 01	VG Alsenz-Obermoschel	7 038	1 099,9	156,29	89,4	12,70	1 189,4	168,99
333 003 01	Alsenz	1 676	291,5	173,93	53,5	31,89	345,0	205,82
333 021 01	Finkenbach-Gersweiler	336	60,2	179,12	-	-	60,2	179,12
333 023 01	Gaugrehweiler	549	80,0	145,79	-	-	80,0	145,79
333 036 01	Kalkofen	206	41,7	202,39	-	-	41,7	202,39
333 043 01	Mannweiler-Cölln	444	22,0	49,53	-	-	22,0	49,53
333 049 01	Münsterappel	505	56,1	111,12	-	-	56,1	111,12
333 050 01	Niederhausen an der Appel	248	56,5	227,94	-	-	56,5	227,94
333 051 01	Niedermoschel	494	117,1	237,12	0,3	0,56	117,4	237,68
333 053 01	Oberhausen an der Appel	158	26,3	166,19	-	-	26,3	166,19
333 054 01	Obermoschel, St.	1 128	108,7	96,38	35,4	31,39	144,1	127,77
333 055 01	Oberndorf	272	26,3	96,67	0,3	1,02	26,6	97,69
333 067 01	Schiersfeld	257	45,0	175,04	-	-	45,0	175,04
333 072 01	Sitters	119	33,3	279,49	-	-	33,3	279,49
333 078 01	Unkenbach	231	52,2	226,11	-	-	52,2	226,11
333 079 01	Waldgrehweiler	222	44,8	201,87	-	-	44,8	201,87
333 083 01	Winterborn	193	38,2	197,88	-	-	38,2	197,88
333 000 02	VG Eisenberg (Pfalz)	13 407	325,1	24,25	282,1	21,04	607,2	45,29
333 019 02	Eisenberg (Pfalz), St.	9 370	-	-	281,8	30,08	281,8	30,08
333 038 02	Kerzenheim	2 216	196,1	88,49	-	-	196,1	88,49
333 060 02	Ramsen	1 821	129,0	70,84	0,3	0,15	129,3	70,99
333 000 03	VG Göllheim	12 089	731,5	60,51	154,1	12,75	885,6	73,26
333 001 03	Albisheim (Pfrimm)	1 747	266,9	152,75	-	-	266,9	152,75
333 006 03	Biedesheim	640	7,2	11,19	-	-	7,2	11,19
333 012 03	Bubenheim	438	-	-	-	-	-	-
333 017 03	Dreisen	1 001	158,0	157,84	0,3	0,28	158,3	158,12
333 018 03	Einselthum	850	71,9	84,55	-	-	71,9	84,55
333 026 03	Göllheim	3 758	-	-	152,1	40,49	152,1	40,49
333 032 03	Immesheim	150	20,3	135,26	0,3	1,85	20,6	137,11
333 041 03	Lautersheim	672	61,9	92,18	-	-	61,9	92,18
333 058 03	Ottersheim	357	-	-	0,3	0,78	0,3	0,78
333 064 03	Rüssingen	497	-	-	-	-	-	-
333 074 03	Standenbühl	220	23,7	107,61	-	-	23,7	107,61
333 081 03	Weitersweiler	507	43,7	86,10	1,1	2,20	44,8	88,30
333 501 03	Zellertal	1 252	78,1	62,36	-	-	78,1	62,36
333 000 04	VG Kirchheimbolanden	19 651	720,2	36,65	341,7	17,39	1 061,9	54,04
333 005 04	Bennhausen	149	4,3	28,74	-	-	4,3	28,74
333 007 04	Bischheim	761	-	-	-	-	-	-

27 Schlüsselzuweisungen und Steuerkraftmesszahlen der kreisangehörigen Gemeinden 2010

Gem.-Schl.-Nr.	Verbandsfreie Gemeinde / Ortsgemeinde	Steuerkraftzahlen						Steuerkraftmesszahl		
		Grundsteuer A	Grundsteuer B	Gewerbesteuer	Gemeindeanteil an der Einkommensteuer	Gemeindeanteil an der Umsatzsteuer	Ausgleichsleistung nach § 21 LFAG	insgesamt		Relation zum Landesdurchschnitt
		1 000 EUR							EUR je Einwohner	%
	noch: LK Bad Dürkheim									
332 037 05	Neidenfels	1,0	109,2	336,9	296,4	65,2	29,7	838,4	899,55	-
332 048 05	Weidenthal	1,1	143,1	35,3	524,9	16,8	52,6	773,9	415,61	-
332 000 06	VG Wachenheim an der Weinstrai	115,5	1 033,8	1 219,4	4 249,1	127,9	426,1	7 171,7	721,72	98,7
332 013 06	Ellerstadt	23,5	205,5	481,3	968,9	36,8	97,2	1 813,0	815,21	-
332 020 06	Friedelsheim	23,1	146,0	107,0	651,5	12,1	65,3	1 005,1	675,00	-
332 022 06	Gönnheim	26,7	142,8	120,8	627,1	7,1	62,8	987,3	654,30	-
332 046 06	Wachenheim a. d. W., St.	42,2	539,5	510,3	2 001,7	71,9	200,7	3 366,3	713,95	-
332 000 00	**LK Bad Dürkheim**	997,2	13 327,6	18 465,0	47 899,2	2 657,2	4 803,3	88 149,5	658,58	90,1
333 000 00	**LK Donnersbergkreis**									
333 000 01	VG Alsenz-Obermoschel	67,5	413,6	202,2	1 881,8	68,3	188,7	2 822,0	400,96	54,9
333 003 01	Alsenz	6,5	111,0	33,0	425,8	23,4	42,7	642,4	383,32	-
333 021 01	Finkenbach-Gersweiler	4,7	19,7	12,6	81,1	0,8	8,1	127,1	378,13	-
333 023 01	Gaugrehweiler	7,3	27,0	6,5	165,2	3,3	16,6	225,9	411,46	-
333 036 01	Kalkofen	1,7	8,4	4,6	52,3	0,8	5,2	73,1	354,86	-
333 043 01	Mannweiler-Cölln	4,9	28,6	34,6	140,5	2,9	14,1	225,4	507,72	-
333 049 01	Münsterappel	3,8	27,3	24,3	151,6	3,0	15,2	225,3	446,13	-
333 050 01	Niederhausen an der Appel	4,5	10,2	- 1,8	62,3	0,3	6,2	81,7	329,31	-
333 051 01	Niedermoschel	5,0	24,7	- 7,0	122,4	0,7	12,3	158,1	320,13	-
333 053 01	Oberhausen an der Appel	2,6	8,0	0,2	46,2	0,2	4,6	61,8	391,06	-
333 054 01	Obermoschel, St.	6,1	88,1	69,2	299,6	26,8	30,1	519,9	460,87	-
333 055 01	Oberndorf	2,1	14,7	13,0	83,8	3,4	8,4	125,3	460,58	-
333 067 01	Schiersfeld	4,4	12,4	7,5	66,3	1,0	6,7	98,2	382,21	-
333 072 01	Sitters	1,7	4,0	0,5	24,2	0,3	2,4	33,1	277,76	-
333 078 01	Unkenbach	3,3	10,5	0,0	56,3	0,8	5,6	76,5	331,14	-
333 079 01	Waldgrehweiler	4,7	10,7	5,9	51,8	0,6	5,2	78,9	355,38	-
333 083 01	Winterborn	4,4	8,2	- 1,0	52,3	0,1	5,3	69,4	359,37	-
333 000 02	VG Eisenberg (Pfalz)	26,5	1 170,2	2 329,0	3 786,1	341,8	379,6	8 033,3	599,19	82,0
333 019 02	Eisenberg (Pfalz), St.	7,7	863,8	2 174,1	2 504,6	307,5	251,1	6 108,8	651,95	-
333 038 02	Kerzenheim	12,6	156,1	64,4	717,0	16,9	71,8	1 038,8	468,76	-
333 060 02	Ramsen	6,3	150,4	90,5	564,5	17,5	56,6	885,7	486,41	-
333 000 03	VG Göllheim	144,9	995,8	1 229,5	3 717,2	154,2	372,7	6 614,2	547,13	74,9
333 001 03	Albisheim (Pfrimm)	17,7	127,1	32,7	461,7	21,2	46,3	706,7	404,50	-
333 006 03	Biedesheim	14,5	40,8	63,4	206,0	4,2	20,6	349,5	546,06	-
333 012 03	Bubenheim	7,0	41,8	395,7	150,2	11,6	15,1	621,3	1 418,52	-
333 017 03	Dreisen	13,0	73,3	- 17,2	290,3	11,3	29,1	399,8	399,41	-
333 018 03	Einselthum	15,1	58,8	9,3	288,1	1,7	28,9	401,8	472,70	-
333 026 03	Göllheim	20,9	379,6	520,7	1 129,9	85,3	113,3	2 249,7	598,64	-
333 032 03	Immesheim	8,6	6,5	1,1	42,7	0,2	4,3	63,3	421,99	-
333 041 03	Lautersheim	6,1	48,4	22,9	210,5	3,4	21,1	312,5	465,07	-
333 058 03	Ottersheim	5,6	29,4	78,9	126,0	1,2	12,6	253,7	710,64	-
333 064 03	Rüssingen	8,8	43,4	56,9	169,9	2,5	17,0	298,6	600,71	-
333 074 03	Standenbühl	2,4	16,5	10,8	62,2	0,7	6,2	98,9	449,64	-
333 081 03	Weitersweiler	6,5	39,2	16,0	159,5	1,7	16,0	238,9	471,15	-
333 501 03	Zellertal	18,7	91,0	38,4	420,2	9,2	42,1	619,6	494,89	-
333 000 04	VG Kirchheimbolanden	151,9	1 688,2	5 480,5	5 908,0	562,7	592,0	14 383,2	731,93	100,1
333 005 04	Bennhausen	3,2	10,8	0,5	58,1	0,3	5,8	78,7	528,50	-
333 007 04	Bischheim	11,7	60,7	154,7	238,9	17,0	24,0	507,0	666,22	-

27 Schlüsselzuweisungen und Steuerkraftmesszahlen der kreisangehörigen Gemeinden 2010

Gem.-Schl.-Nr.	Verbandsfreie Gemeinde / Ortsgemeinde	Einwohner am 30.06.2009	Schlüsselzuweisung A		Schlüsselzuweisung B [1]		Gesamtbetrag [2]	
			1 000 EUR	EUR je Einwohner	1 000 EUR	EUR je Einwohner	1 000 EUR	EUR je Einwohner
	noch: LK Donnersbergkreis							
333 010 04	Bolanden	2 388	-	-	-	-	-	-
333 013 04	Dannenfels	932	-	-	-	-	-	-
333 022 04	Gauersheim	624	80,7	129,37	-	-	80,7	129,37
333 031 04	Ilbesheim	541	55,4	102,35	-	-	55,4	102,35
333 035 04	Jakobsweiler	238	33,3	140,07	-	-	33,3	140,07
333 039 04	Kirchheimbolanden, St.	7 897	-	-	341,7	43,27	341,7	43,27
333 040 04	Kriegsfeld	1 072	171,6	160,05	-	-	171,6	160,05
333 045 04	Marnheim	1 692	78,0	46,09	-	-	78,0	46,09
333 046 04	Mörsfeld	528	35,2	66,60	-	-	35,2	66,60
333 047 04	Morschheim	765	44,2	57,74	-	-	44,2	57,74
333 056 04	Oberwiesen	510	66,2	129,80	-	-	66,2	129,80
333 057 04	Orbis	692	65,3	94,38	-	-	65,3	94,38
333 062 04	Rittersheim	205	29,9	145,82	-	-	29,9	145,82
333 076 04	Stetten	657	56,2	85,49	-	-	56,2	85,49
333 000 05	VG Rockenhausen	11 571	1 033,3	89,30	217,8	18,83	1 251,1	108,13
333 004 05	Bayerfeld-Steckweiler	445	71,5	160,75	-	-	71,5	160,75
333 008 05	Bisterschied	239	41,6	174,18	-	-	41,6	174,18
333 014 05	Dielkirchen	539	126,2	234,18	-	-	126,2	234,18
333 016 05	Dörrmoschel	141	37,4	265,30	-	-	37,4	265,30
333 024 05	Gehrweiler	336	22,5	66,91	1,4	4,14	23,9	71,05
333 025 05	Gerbach	580	86,2	148,60	-	-	86,2	148,60
333 028 05	Gundersweiler	530	75,1	141,76	0,8	1,58	76,0	143,33
333 034 05	Imsweiler	590	107,1	181,58	-	-	107,1	181,58
333 037 05	Katzenbach	524	44,0	84,06	0,3	0,53	44,3	84,59
333 061 05	Ransweiler	288	37,7	130,73	-	-	37,7	130,73
333 065 05	Ruppertsecken	386	73,0	189,09	-	-	73,0	189,09
333 066 05	Sankt Alban	318	51,0	160,49	-	-	51,0	160,49
333 068 05	Schönborn	132	34,6	262,42	-	-	34,6	262,42
333 073 05	Stahlberg	200	53,9	269,38	-	-	53,9	269,38
333 077 05	Teschenmoschel	125	15,0	120,08	-	-	15,0	120,08
333 084 05	Würzweiler	207	41,5	200,41	-	-	41,5	200,41
333 201 05	Rathskirchen	196	52,9	269,84	-	-	52,9	269,84
333 202 05	Reichsthal	107	21,9	204,44	-	-	21,9	204,44
333 203 05	Seelen	175	40,1	228,87	-	-	40,1	228,87
333 502 05	Rockenhausen, St.	5 513	-	-	215,3	39,06	215,3	39,06
333 000 06	VG Winnweiler	13 650	667,8	48,92	230,4	16,88	898,2	65,80
333 009 06	Börrstadt	943	109,2	115,81	1,9	2,07	111,2	117,88
333 011 06	Breunigweiler	458	-	-	1,4	3,04	1,4	3,04
333 020 06	Falkenstein	254	43,7	172,12	0,3	1,09	44,0	173,21
333 027 06	Gonbach	519	69,3	133,62	2,5	4,83	71,9	138,45
333 030 06	Höringen	705	12,9	18,32	3,6	5,13	16,5	23,45
333 033 06	Imsbach	955	105,6	110,56	4,5	4,66	110,0	115,22
333 042 06	Lohnsfeld	938	-	-	5,6	5,94	5,6	5,94
333 048 06	Münchweiler an der Alsenz	1 257	-	-	13,9	11,07	13,9	11,07
333 069 06	Schweisweiler	363	76,1	209,74	1,9	5,37	78,1	215,11
333 071 06	Sippersfeld	1 164	116,1	99,70	3,6	3,11	119,7	102,81
333 075 06	Steinbach am Donnersberg	780	134,8	172,88	0,6	0,71	135,4	173,59
333 080 06	Wartenberg-Rohrbach	491	-	-	3,1	6,24	3,1	6,24
333 503 06	Winnweiler	4 823	-	-	187,5	38,89	187,5	38,89
333 000 00	**LK Donnersbergkreis**	77 406	4 577,8	59,14	1 315,6	17,00	5 893,4	76,14
334 000 00	**LK Germersheim**							
334 007 00	Germersheim, St.	20 376	-	-	2 155,2	105,77	2 221,4	109,02

27 Schlüsselzuweisungen und Steuerkraftmesszahlen der kreisangehörigen Gemeinden 2010

Gem.-Schl.-Nr.	Verbandsfreie Gemeinde / Ortsgemeinde	Steuerkraftzahlen						Steuerkraftmesszahl		
		Grundsteuer A	Grundsteuer B	Gewerbesteuer	Gemeindeanteil an der Einkommensteuer	Gemeindeanteil an der Umsatzsteuer	Ausgleichsleistung nach § 21 LFAG	insgesamt		Relation zum Landesdurchschnitt
		1 000 EUR							EUR je Einwohner	%
	noch: LK Donnersbergkreis									
333 010 04	Bolanden	12,0	163,9	1 011,9	777,5	19,1	77,9	2 062,3	863,59	-
333 013 04	Dannenfels	4,8	90,5	105,4	315,0	7,5	31,6	555,0	595,44	-
333 022 04	Gauersheim	10,1	36,9	0,5	198,4	1,2	19,9	267,0	427,88	-
333 031 04	Ilbesheim	16,2	30,7	13,1	166,7	2,8	16,7	246,1	454,90	-
333 035 04	Jakobsweiler	1,7	15,7	1,3	73,1	0,2	7,3	99,3	417,18	-
333 039 04	Kirchheimbolanden, St.	9,8	854,4	3 887,0	2 267,4	457,6	227,2	7 703,4	975,49	-
333 040 04	Kriegsfeld	14,0	69,8	7,3	296,9	8,1	29,8	425,8	397,20	-
333 045 04	Marnheim	14,3	129,1	206,6	449,3	20,5	45,0	864,9	511,16	-
333 046 04	Mörsfeld	6,4	31,1	30,0	172,9	1,4	17,3	259,1	490,65	-
333 047 04	Morschheim	15,0	47,8	17,8	256,9	18,9	25,7	382,1	499,51	-
333 056 04	Oberwiesen	1,1	38,7	0,8	159,1	2,2	15,9	218,0	427,45	-
333 057 04	Orbis	6,8	50,4	29,8	210,4	1,9	21,1	320,3	462,87	-
333 062 04	Rittersheim	8,1	9,8	0,1	59,8	0,6	6,0	84,3	411,43	-
333 076 04	Stetten	16,6	48,0	13,7	207,5	3,4	20,8	309,9	471,76	-
333 000 05	VG Rockenhausen	92,7	984,1	2 828,1	3 258,0	302,7	326,6	7 792,2	673,42	92,1
333 004 05	Bayerfeld-Steckweiler	6,7	26,7	4,8	124,5	1,4	12,5	176,4	396,50	-
333 008 05	Bisterschied	5,8	14,2	- 0,2	64,4	0,9	6,5	91,6	383,07	-
333 014 05	Dielkirchen	6,3	30,8	- 0,6	123,2	2,1	12,4	174,1	323,07	-
333 016 05	Dörrmoschel	3,0	5,6	- 9,4	37,8	0,4	3,8	41,2	291,94	-
333 024 05	Gehrweiler	2,4	30,6	0,8	117,6	1,6	11,8	164,8	490,34	-
333 025 05	Gerbach	7,1	37,2	20,0	154,5	2,7	15,5	237,0	408,65	-
333 028 05	Gundersweiler	5,0	44,9	- 0,1	152,8	2,2	15,3	220,2	415,49	-
333 034 05	Imsweiler	7,4	44,8	18,7	129,6	8,1	13,0	221,6	375,67	-
333 037 05	Katzenbach	3,5	35,7	14,3	174,2	2,7	17,5	248,0	473,19	-
333 061 05	Ransweiler	4,2	18,9	18,2	73,0	1,1	7,3	122,8	426,52	-
333 065 05	Ruppertsecken	3,8	27,3	16,6	83,6	2,5	8,4	142,1	368,16	-
333 066 05	Sankt Alban	4,2	17,4	6,6	87,8	1,5	8,8	126,2	396,76	-
333 068 05	Schönborn	2,7	7,2	- 6,1	30,9	1,2	3,1	38,9	294,83	-
333 073 05	Stahlberg	1,0	9,4	4,8	38,1	0,4	3,8	57,6	287,87	-
333 077 05	Teschenmoschel	3,4	5,4	0,5	40,8	0,4	4,1	54,6	437,17	-
333 084 05	Würzweiler	1,6	12,1	0,3	54,0	0,5	5,4	73,9	356,84	-
333 201 05	Rathskirchen	2,2	8,7	- 8,5	48,7	0,4	4,9	56,3	287,41	-
333 202 05	Reichsthal	2,2	5,5	0,6	26,6	0,1	2,7	37,8	352,81	-
333 203 05	Seelen	3,8	9,3	1,8	38,2	0,6	3,8	57,5	328,38	-
333 502 05	Rockenhausen, St.	16,3	592,4	2 744,9	1 657,6	272,2	166,2	5 449,6	988,51	-
333 000 06	VG Winnweiler	81,7	1 429,8	1 260,5	4 006,1	147,7	401,5	7 327,3	536,80	73,4
333 009 06	Börrstadt	14,0	77,0	20,0	272,3	5,7	27,3	416,3	441,44	-
333 011 06	Breunigweiler	4,3	35,6	55,2	149,3	1,9	15,0	261,3	570,52	-
333 020 06	Falkenstein	3,6	26,7	- 2,2	62,4	1,1	6,3	97,8	385,13	-
333 027 06	Gonbach	1,9	45,8	0,9	153,8	2,0	15,4	219,9	423,63	-
333 030 06	Höringen	7,4	57,5	78,6	213,6	1,4	21,4	379,9	538,93	-
333 033 06	Imsbach	4,9	79,1	46,7	264,8	4,6	26,5	426,6	446,69	-
333 042 06	Lohnsfeld	6,8	96,5	147,2	282,4	3,6	28,3	564,8	602,17	-
333 048 06	Münchweiler an der Alsenz	5,4	252,2	44,3	364,8	7,1	36,5	710,3	565,08	-
333 069 06	Schweisweiler	2,7	29,3	- 5,5	88,5	2,4	8,9	126,1	347,51	-
333 071 06	Sippersfeld	4,7	102,2	23,9	359,0	6,8	36,0	532,6	457,55	-
333 075 06	Steinbach am Donnersberg	4,3	56,2	0,4	214,1	3,4	21,5	299,8	384,37	-
333 080 06	Wartenberg-Rohrbach	4,1	64,8	88,4	167,9	5,8	16,8	347,9	708,58	-
333 503 06	Winnweiler	17,7	507,1	762,7	1 413,1	101,8	141,6	2 943,9	610,39	-
333 000 00	**LK Donnersbergkreis**	565,2	6 681,7	13 329,7	22 557,1	1 577,4	2 261,0	46 972,2	606,83	83,0
334 000 00	**LK Germersheim**									
334 007 00	Germersheim, St.	11,5	2 592,3	3 505,1	4 612,9	746,6	462,6	11 930,8	585,53	-

27 Schlüsselzuweisungen und Steuerkraftmesszahlen der kreisangehörigen Gemeinden 2010

Gem.-Schl.-Nr.	Verbandsfreie Gemeinde / Ortsgemeinde	Einwohner am 30.06.2009	Schlüsselzuweisung A		Schlüsselzuweisung B [1]		Gesamtbetrag [2]	
			1 000 EUR	EUR je Einwohner	1 000 EUR	EUR je Einwohner	1 000 EUR	EUR je Einwohner
	noch: LK Germersheim							
334 501 00	Wörth am Rhein, St.	17 789	2 380,5	133,82	2 088,4	117,40	4 528,6	254,57
334 000 01	VG Bellheim	13 547	382,3	28,22	170,1	12,56	552,4	40,78
334 001 01	Bellheim	8 490	-	-	169,8	20,00	169,8	20,00
334 014 01	Knittelsheim	1 037	76,6	73,87	-	-	76,6	73,87
334 023 01	Ottersheim bei Landau	1 826	147,8	80,94	0,3	0,15	148,1	81,09
334 036 01	Zeiskam	2 194	157,9	71,96	-	-	157,9	71,96
334 000 02	VG Hagenbach	10 800	48,5	4,49	135,1	12,51	183,6	17,00
334 002 02	Berg (Pfalz)	2 119	-	-	-	-	-	-
334 008 02	Hagenbach, St.	5 449	-	-	135,1	24,80	135,1	24,80
334 021 02	Neuburg am Rhein	2 551	-	-	-	-	-	-
334 027 02	Scheibenhardt	681	48,5	71,24	-	-	48,5	71,24
334 000 03	VG Jockgrim	16 591	-	-	207,2	12,49	207,2	12,49
334 009 03	Hatzenbühl	2 881	-	-	-	-	-	-
334 012 03	Jockgrim	6 965	-	-	122,1	17,53	122,1	17,53
334 022 03	Neupotz	1 889	-	-	-	-	-	-
334 024 03	Rheinzabern	4 856	-	-	85,1	17,52	85,1	17,52
334 000 04	VG Kandel	15 440	124,4	8,06	262,4	17,00	386,8	25,05
334 004 04	Erlenbach bei Kandel	732	-	-	-	-	-	-
334 005 04	Freckenfeld	1 645	48,9	29,72	-	-	48,9	29,72
334 013 04	Kandel, St.	8 401	-	-	262,4	31,24	262,4	31,24
334 020 04	Minfeld	1 535	-	-	-	-	-	-
334 030 04	Steinweiler	1 866	31,6	16,95	-	-	31,6	16,95
334 031 04	Vollmersweiler	216	-	-	-	-	-	-
334 034 04	Winden	1 045	43,9	42,00	-	-	43,9	42,00
334 000 05	VG Lingenfeld	16 143	682,3	42,27	202,0	12,51	884,4	54,78
334 006 05	Freisbach	1 060	-	-	-	-	-	-
334 017 05	Lingenfeld	5 484	184,4	33,62	202,0	36,84	386,4	70,46
334 018 05	Lustadt	3 287	205,4	62,48	-	-	205,4	62,48
334 028 05	Schwegenheim	2 900	-	-	-	-	-	-
334 032 05	Weingarten (Pfalz)	1 689	181,0	107,18	-	-	181,0	107,18
334 033 05	Westheim (Pfalz)	1 723	111,6	64,75	-	-	111,6	64,75
334 000 06	VG Rülzheim	14 971	70,9	4,73	187,1	12,50	257,9	17,23
334 011 06	Hördt	2 416	70,9	29,33	-	-	70,9	29,33
334 015 06	Kuhardt	1 961	-	-	-	-	-	-
334 016 06	Leimersheim	2 658	-	-	-	-	-	-
334 025 06	Rülzheim	7 936	-	-	187,1	23,57	187,1	23,57
334 000 00	**LK Germersheim**	125 657	3 688,9	29,36	5 407,6	43,03	9 222,5	73,39
335 000 00	**LK Kaiserslautern**							
335 000 01	VG Bruchmühlbach-Miesau	10 446	1 399,2	133,95	268,4	25,69	1 667,6	159,64
335 003 01	Bruchmühlbach-Miesau	7 562	956,5	126,49	243,9	32,25	1 200,4	158,74
335 011 01	Gerhardsbrunn	170	43,4	255,44	2,8	16,38	46,2	271,81
335 201 01	Lambsborn	775	71,0	91,62	7,2	9,34	78,2	100,96
335 202 01	Langwieden	274	14,3	52,32	1,7	6,09	16,0	58,41

27 Schlüsselzuweisungen und Steuerkraftmesszahlen der kreisangehörigen Gemeinden 2010

Gem.-Schl.-Nr.	Verbandsfreie Gemeinde / Ortsgemeinde	Steuerkraftzahlen						Steuerkraftmesszahl		
		Grundsteuer A	Grundsteuer B	Gewerbesteuer	Gemeindeanteil an der Einkommensteuer	Gemeindeanteil an der Umsatzsteuer	Ausgleichsleistung nach § 21 LFAG	insgesamt		Relation zum Landesdurchschnitt
		1 000 EUR							EUR je Einwohner	%
	noch: LK Germersheim									
334 501 00	Wörth am Rhein, St.	26,5	2 588,9	- 3 514,7	6 141,3	1 674,7	615,7	7 532,4	423,43	-
334 000 01	VG Bellheim	57,9	1 022,9	1 226,3	4 321,5	226,5	433,2	7 288,3	538,00	73,6
334 001 01	Bellheim	17,7	681,4	960,6	2 731,6	187,4	273,8	4 852,6	571,56	-
334 014 01	Knittelsheim	9,9	64,4	31,6	354,1	5,8	35,5	501,3	483,38	-
334 023 01	Ottersheim bei Landau	14,1	124,1	82,9	581,9	8,4	58,3	869,8	476,31	-
334 036 01	Zeiskam	16,1	152,9	151,2	654,0	24,9	65,6	1 064,7	485,29	-
334 000 02	VG Hagenbach	21,0	825,8	989,3	3 961,6	149,9	397,2	6 344,7	587,47	80,4
334 002 02	Berg (Pfalz)	4,1	155,4	214,9	726,1	47,4	72,8	1 220,7	576,10	-
334 008 02	Hagenbach, St.	9,7	433,9	524,3	2 041,5	79,2	204,7	3 293,3	604,38	-
334 021 02	Neuburg am Rhein	5,9	192,4	245,9	940,6	20,6	94,3	1 499,7	587,89	-
334 027 02	Scheibenhardt	1,2	44,1	4,2	253,4	2,7	25,4	331,0	486,01	-
334 000 03	VG Jockgrim	44,4	1 259,7	2 007,7	6 221,4	193,9	623,3	10 350,4	623,85	85,4
334 009 03	Hatzenbühl	10,2	222,3	417,4	967,1	51,1	97,0	1 765,2	612,72	-
334 012 03	Jockgrim	5,5	527,9	806,2	2 689,2	69,9	269,5	4 368,2	627,17	-
334 022 03	Neupotz	12,4	127,9	221,7	658,6	24,5	66,0	1 111,0	588,15	-
334 024 03	Rheinzabern	16,3	381,5	562,3	1 906,5	48,4	190,9	3 105,9	639,60	-
334 000 04	VG Kandel	119,7	1 245,0	2 808,8	5 630,8	336,8	564,6	10 705,7	693,38	94,9
334 004 04	Erlenbach bei Kandel	8,1	42,0	58,5	280,4	6,9	28,1	424,1	579,31	-
334 005 04	Freckenfeld	18,5	96,6	90,1	589,6	13,9	59,1	867,8	527,53	-
334 013 04	Kandel, St.	30,7	828,3	2 403,5	3 029,3	282,3	303,8	6 878,0	818,71	-
334 020 04	Minfeld	16,7	98,6	59,7	608,6	13,0	61,0	857,7	558,77	-
334 030 04	Steinweiler	27,0	102,3	149,7	652,4	11,3	65,4	1 008,2	540,30	-
334 031 04	Vollmersweiler	8,0	12,9	3,1	95,7	2,1	9,6	131,5	608,96	-
334 034 04	Winden	10,7	64,2	44,1	374,7	7,1	37,6	538,4	515,25	-
334 000 05	VG Lingenfeld	91,5	1 228,4	1 556,3	5 179,4	180,6	519,1	8 755,3	542,36	74,2
334 006 05	Freisbach	11,2	77,6	230,9	377,1	7,4	37,8	742,0	699,98	-
334 017 05	Lingenfeld	8,0	396,7	377,8	1 841,7	62,8	184,6	2 871,6	523,63	-
334 018 05	Lustadt	26,7	269,2	297,4	905,8	36,4	90,8	1 626,3	494,77	-
334 028 05	Schwegenheim	17,7	255,6	498,7	987,5	48,2	99,0	1 906,6	657,46	-
334 032 05	Weingarten (Pfalz)	21,2	103,6	53,5	519,7	10,1	52,1	760,2	450,07	-
334 033 05	Westheim (Pfalz)	6,8	125,8	97,9	547,5	15,6	54,9	848,6	492,50	-
334 000 06	VG Rülzheim	48,6	1 152,9	1 627,1	5 427,9	195,9	544,1	8 996,5	600,93	82,2
334 011 06	Hördt	16,3	167,6	137,7	848,3	20,6	84,9	1 275,5	527,92	-
334 015 06	Kuhardt	7,7	152,5	130,8	739,5	21,6	74,1	1 126,1	574,27	-
334 016 06	Leimersheim	11,0	199,6	221,2	990,9	19,4	99,3	1 541,3	579,89	-
334 025 06	Rülzheim	13,7	633,1	1 137,5	2 849,3	134,3	285,7	5 053,6	636,79	-
334 000 00	**LK Germersheim**	420,9	11 915,7	10 206,0	41 496,8	3 705,0	4 159,6	71 904,1	572,23	78,3
335 000 00	**LK Kaiserslautern**									
335 000 01	VG Bruchmühlbach-Miesau	33,9	712,9	626,6	2 647,7	135,3	265,4	4 421,9	423,31	57,9
335 003 01	Bruchmühlbach-Miesau	10,8	557,8	527,5	1 855,7	119,6	186,1	3 257,4	430,76	-
335 011 01	Gerhardsbrunn	7,1	8,7	- 2,4	34,4	0,2	3,4	51,3	301,81	-
335 201 01	Lambsborn	4,0	49,9	36,1	240,0	6,8	24,1	360,9	465,63	-
335 202 01	Langwieden	3,0	13,9	39,0	74,7	0,3	7,5	138,4	504,93	-

27 Schlüsselzuweisungen und Steuerkraftmesszahlen der kreisangehörigen Gemeinden 2010

Gem.-Schl.-Nr.	Verbandsfreie Gemeinde / Ortsgemeinde	Einwohner am 30.06.2009	Schlüsselzuweisung A		Schlüsselzuweisung B [1]		Gesamtbetrag [2]	
			1 000 EUR	EUR je Einwohner	1 000 EUR	EUR je Einwohner	1 000 EUR	EUR je Einwohner
	noch: LK Kaiserslautern							
335 203 01	Martinshöhe	1 665	313,9	188,54	12,8	7,69	326,7	196,23
335 000 02	VG Enkenbach-Alsenborn	12 830	74,1	5,78	260,4	20,30	334,5	26,07
335 004 02	Enkenbach-Alsenborn	6 986	-	-	200,0	28,63	200,0	28,63
335 026 02	Mehlingen	3 834	-	-	31,2	8,13	31,2	8,13
335 028 02	Neuhemsbach	852	74,1	87,02	6,4	7,52	80,5	94,54
335 205 02	Sembach	1 158	-	-	22,8	19,71	22,8	19,71
335 000 03	VG Hochspeyer	6 863	426,3	62,12	112,5	16,39	538,8	78,51
335 007 03	Fischbach	789	-	-	2,2	2,82	2,2	2,82
335 010 03	Frankenstein	1 017	105,9	104,15	0,6	0,55	106,5	104,70
335 015 03	Hochspeyer	4 627	275,9	59,63	108,3	23,41	384,2	83,04
335 048 03	Waldleiningen	430	44,5	103,50	1,4	3,24	45,9	106,74
335 000 04	VG Kaiserslautern-Süd	10 993	430,5	39,16	242,6	22,07	673,1	61,23
335 021 04	Krickenbach	1 239	82,0	66,21	10,0	8,09	92,1	74,30
335 023 04	Linden	1 218	186,0	152,67	13,9	11,43	199,9	164,10
335 037 04	Queidersbach	2 848	162,5	57,07	187,8	65,93	350,3	123,00
335 045 04	Stelzenberg	1 206	-	-	5,8	4,85	5,8	4,85
335 047 04	Trippstadt	3 004	-	-	12,5	4,17	12,5	4,17
335 204 04	Schopp	1 478	-	-	12,5	8,48	12,5	8,48
335 000 05	VG Landstuhl	15 799	547,9	34,68	720,3	45,59	1 268,2	80,27
335 002 05	Bann	2 251	331,3	147,18	48,2	21,40	379,5	168,58
335 012 05	Hauptstuhl	1 273	202,3	158,91	21,7	17,06	224,0	175,97
335 018 05	Kindsbach	2 543	-	-	64,6	25,40	64,6	25,40
335 022 05	Landstuhl, Sickingenstadt, St.	8 621	-	-	564,9	65,53	564,9	65,53
335 027 05	Mittelbrunn	678	-	-	11,4	16,83	11,4	16,83
335 031 05	Oberarnbach	433	14,3	33,07	9,5	21,86	23,8	54,93
335 000 06	VG Otterbach	9 512	599,4	63,01	184,6	19,40	784,0	82,42
335 009 06	Frankelbach	330	-	-	2,5	7,59	2,5	7,59
335 014 06	Hirschhorn/Pfalz	788	73,0	92,60	6,1	7,77	79,1	100,37
335 017 06	Katzweiler	1 656	75,0	45,29	10,0	6,05	85,0	51,34
335 025 06	Mehlbach	1 145	136,2	118,95	10,9	9,48	147,1	128,43
335 033 06	Olsbrücken	1 150	37,9	32,94	7,8	6,78	45,7	39,72
335 034 06	Otterbach	3 984	190,2	47,74	143,4	35,99	333,6	83,73
335 046 06	Sulzbachtal	459	87,2	189,88	3,9	8,49	91,1	198,37
335 000 07	VG Otterberg	9 352	438,7	46,91	180,7	19,32	619,4	66,23
335 013 07	Heiligenmoschel	689	100,2	145,44	3,9	5,66	104,1	151,10
335 029 07	Niederkirchen	2 080	153,2	73,66	7,5	3,61	160,7	77,27
335 035 07	Otterberg, St.	5 092	-	-	158,4	31,11	158,4	31,11
335 041 07	Schallodenbach	894	113,5	126,99	6,4	7,16	119,9	134,15
335 042 07	Schneckenhausen	597	71,7	120,14	4,5	7,46	76,2	127,60
335 000 08	VG Ramstein-Miesenbach	17 228	1 379,9	80,10	919,7	53,38	2 299,6	133,48
335 016 08	Hütschenhausen	4 015	567,8	141,43	111,9	27,87	679,8	169,30
335 020 08	Kottweiler-Schwanden	1 342	199,6	148,77	26,2	19,50	225,8	168,27
335 030 08	Niedermohr	1 508	228,1	151,29	34,5	22,89	262,7	174,18
335 038 08	Ramstein-Miesenbach, St.	7 836	-	-	675,8	86,25	675,8	86,25
335 044 08	Steinwenden	2 527	384,3	152,08	71,3	28,20	455,6	180,28

27 Schlüsselzuweisungen und Steuerkraftmesszahlen der kreisangehörigen Gemeinden 2010

Gem.-Schl.-Nr.	Verbandsfreie Gemeinde / Ortsgemeinde	Steuerkraftzahlen						Steuerkraftmesszahl		
		Grundsteuer A	Grundsteuer B	Gewerbesteuer	Gemeindeanteil an der Einkommensteuer	Gemeindeanteil an der Umsatzsteuer	Ausgleichsleistung nach § 21 LFAG	insgesamt		Relation zum Landesdurchschnitt
		1 000 EUR							EUR je Einwohner	%
	noch: LK Kaiserslautern									
335 203 01	Martinshöhe	9,0	82,8	26,4	443,0	8,4	44,4	613,9	368,71	-
335 000 02	VG Enkenbach-Alsenborn	35,4	1 445,9	3 419,9	3 915,0	314,3	392,6	9 523,1	742,25	101,6
335 004 02	Enkenbach-Alsenborn	13,9	768,7	1 053,6	2 135,3	215,6	214,2	4 401,3	630,02	-
335 026 02	Mehlingen	13,3	407,6	1 061,4	1 168,9	79,4	117,1	2 847,8	742,79	-
335 028 02	Neuhemsbach	4,2	85,2	19,7	260,1	5,3	26,1	400,6	470,23	-
335 205 02	Sembach	4,0	184,3	1 285,1	350,7	14,0	35,2	1 873,3	1 617,70	-
335 000 03	VG Hochspeyer	37,9	661,3	495,3	2 042,5	63,3	204,7	3 505,0	510,71	69,9
335 007 03	Fischbach	5,1	78,4	177,7	244,9	15,9	24,6	546,6	692,75	-
335 010 03	Frankenstein	4,2	94,5	17,7	307,8	5,9	30,8	460,8	453,10	-
335 015 03	Hochspeyer	10,5	454,2	281,6	1 378,1	40,0	138,1	2 302,5	497,62	-
335 048 03	Waldleiningen	18,2	34,2	18,3	111,8	1,6	11,2	195,1	453,75	-
335 000 04	VG Kaiserslautern-Süd	32,3	1 107,5	748,3	3 619,4	89,2	362,9	5 959,7	542,13	74,2
335 021 04	Krickenbach	4,7	129,5	28,4	400,4	5,2	40,1	608,4	491,04	-
335 023 04	Linden	1,5	84,5	62,7	298,9	15,2	30,0	492,8	404,58	-
335 037 04	Queidersbach	5,9	251,1	197,7	865,5	17,6	86,8	1 424,5	500,18	-
335 045 04	Stelzenberg	1,5	126,1	76,5	450,3	5,9	45,2	705,4	584,90	-
335 047 04	Trippstadt	16,2	362,0	244,6	1 082,1	26,7	108,5	1 840,1	612,57	-
335 204 04	Schopp	2,5	154,3	138,5	522,3	18,6	52,4	888,4	601,11	-
335 000 05	VG Landstuhl	19,2	1 648,4	2 921,5	4 247,5	476,2	426,0	9 738,7	616,42	84,3
335 002 05	Bann	2,2	175,1	- 5,3	674,4	9,0	67,6	923,1	410,07	-
335 012 05	Hauptstuhl	1,5	88,1	25,5	345,7	11,6	34,7	507,1	398,34	-
335 018 05	Kindsbach	0,8	275,4	540,6	743,0	80,1	74,5	1 714,3	674,13	-
335 022 05	Landstuhl, Sickingenstadt, St.	3,2	1 022,1	1 443,0	2 158,7	342,7	216,5	5 186,2	601,58	-
335 027 05	Mittelbrunn	7,7	55,1	878,2	189,4	31,7	19,0	1 181,1	1 742,01	-
335 031 05	Oberarnbach	3,8	32,6	39,4	136,2	1,2	13,7	227,0	524,18	-
335 000 06	VG Otterbach	28,5	977,7	644,1	2 734,8	62,7	274,1	4 721,9	496,42	67,9
335 009 06	Frankelbach	1,9	27,2	78,4	86,6	1,9	8,7	204,7	620,19	-
335 014 06	Hirschhorn/Pfalz	1,7	74,4	61,9	205,2	2,4	20,6	366,1	464,65	-
335 017 06	Katzweiler	10,2	170,2	121,2	485,7	11,8	48,7	847,8	511,96	-
335 025 06	Mehlbach	4,0	123,5	6,7	331,4	3,1	33,2	501,8	438,30	-
335 033 06	Olsbrücken	4,0	108,5	144,8	307,5	7,2	30,8	603,0	524,31	-
335 034 06	Otterbach	3,0	431,1	225,6	1 212,8	35,8	121,6	2 029,9	509,51	-
335 046 06	Sulzbachtal	3,7	42,8	5,5	105,5	0,5	10,6	168,6	367,37	-
335 000 07	VG Otterberg	54,6	1 005,5	660,3	2 776,7	100,2	278,3	4 875,7	521,35	71,3
335 013 07	Heiligenmoschel	8,0	60,1	9,2	184,5	3,5	18,5	283,7	411,81	-
335 029 07	Niederkirchen	22,7	185,0	145,8	580,1	14,0	58,2	1 005,9	483,59	-
335 035 07	Otterberg, St.	13,8	622,5	458,5	1 606,4	78,1	161,0	2 940,5	577,47	-
335 041 07	Schallodenbach	6,9	83,9	28,3	238,5	3,1	23,9	384,7	430,26	-
335 042 07	Schneckenhausen	3,2	54,0	18,4	167,1	1,4	16,8	261,0	437,11	-
335 000 08	VG Ramstein-Miesenbach	46,1	1 885,0	2 718,8	4 724,4	270,2	473,6	10 118,2	587,31	80,4
335 016 08	Hütschenhausen	15,3	303,6	74,8	1 134,9	27,1	113,8	1 669,5	415,82	-
335 020 08	Kottweiler-Schwanden	3,4	99,0	- 14,8	413,5	5,6	41,4	548,2	408,48	-
335 030 08	Niedermohr	7,8	102,5	9,0	438,5	10,4	43,9	612,2	405,96	-
335 038 08	Ramstein-Miesenbach, St.	7,9	1 175,7	2 665,8	2 022,0	190,3	202,7	6 264,4	799,44	-
335 044 08	Steinwenden	11,7	204,1	- 16,0	715,5	36,9	71,7	1 023,9	405,17	-

27 Schlüsselzuweisungen und Steuerkraftmesszahlen der kreisangehörigen Gemeinden 2010

Gem.-Schl.-Nr.	Verbandsfreie Gemeinde / Ortsgemeinde	Einwohner am 30.06.2009	Schlüsselzuweisung A		Schlüsselzuweisung B [1]		Gesamtbetrag [2]	
			1 000 EUR	EUR je Einwohner	1 000 EUR	EUR je Einwohner	1 000 EUR	EUR je Einwohner
	noch: LK Kaiserslautern							
335 000 09	VG Weilerbach	14 235	466,6	32,78	654,6	45,99	1 121,2	78,77
335 005 09	Erzenhausen	745	29,8	39,94	27,6	37,00	57,3	76,94
335 006 09	Eulenbis	502	-	-	17,5	34,94	17,5	34,94
335 019 09	Kollweiler	475	40,3	84,81	27,0	56,85	67,3	141,66
335 024 09	Mackenbach	2 052	98,1	47,79	108,9	53,05	206,9	100,84
335 040 09	Rodenbach	3 209	-	-	86,9	27,07	86,9	27,07
335 043 09	Schwedelbach	1 055	35,8	33,92	61,0	57,79	96,8	91,71
335 049 09	Weilerbach	4 720	-	-	281,8	59,71	281,8	59,71
335 501 09	Reichenbach-Steegen	1 477	262,7	177,88	44,0	29,78	306,7	207,66
335 000 00	**LK Kaiserslautern**	107 258	5 762,7	53,73	3 543,7	33,04	9 306,4	86,77
336 000 00	**LK Kusel**							
336 000 01	VG Altenglan	10 357	1 630,9	157,47	189,5	18,29	1 820,4	175,76
336 003 01	Altenglan	2 975	278,2	93,51	138,5	46,56	416,7	140,07
336 009 01	Bosenbach	786	170,1	216,40	3,3	4,25	173,4	220,65
336 021 01	Elzweiler	118	35,8	303,50	0,3	2,36	36,1	305,86
336 022 01	Erdesbach	600	130,6	217,69	0,6	0,93	131,2	218,62
336 025 01	Föckelberg	398	103,0	258,70	3,3	8,39	106,3	267,09
336 046 01	Horschbach	283	44,2	156,19	-	-	44,2	156,19
336 066 01	Neunkirchen am Potzberg	459	84,3	183,70	8,9	19,41	93,2	203,11
336 067 01	Niederalben	318	66,3	208,40	0,8	2,63	67,1	211,03
336 068 01	Niederstaufenbach	271	57,5	212,35	5,0	18,49	62,6	230,84
336 071 01	Oberstaufenbach	265	36,2	136,72	21,4	80,89	57,7	217,61
336 079 01	Rammelsbach	1 631	263,5	161,53	2,5	1,54	266,0	163,07
336 081 01	Rathsweiler	166	34,1	205,70	-	-	34,1	205,70
336 089 01	Rutsweiler am Glan	341	59,2	173,48	1,7	4,90	60,8	178,38
336 099 01	Ulmet	746	84,3	113,02	1,4	1,87	85,7	114,88
336 103 01	Welchweiler	200	49,7	248,74	-	-	49,7	248,74
336 106 01	Bedesbach	800	133,8	167,31	1,7	2,09	135,5	169,40
336 000 02	VG Glan-Münchweiler	9 783	1 444,2	147,63	223,2	22,82	1 667,4	170,44
336 008 02	Börsborn	437	83,7	191,44	1,4	3,19	85,1	194,62
336 031 02	Glan-Münchweiler	1 243	-	-	143,9	115,76	143,9	115,76
336 037 02	Henschtal	340	43,7	128,45	9,5	27,84	53,1	156,29
336 041 02	Herschweiler-Pettersheim	1 405	216,4	154,02	5,0	3,57	221,4	157,59
336 047 02	Hüffler	594	80,4	135,31	0,8	1,41	81,2	136,72
336 054 02	Krottelbach	737	129,1	175,14	1,4	1,89	130,5	177,03
336 056 02	Langenbach	489	96,7	197,67	1,7	3,42	98,3	201,08
336 064 02	Nanzdietschweiler	1 237	221,7	179,21	17,8	14,40	239,5	193,61
336 082 02	Rehweiler	460	52,4	113,82	10,0	21,79	62,4	135,61
336 096 02	Steinbach am Glan	921	198,1	215,08	13,6	14,81	211,7	229,89
336 101 02	Wahnwegen	747	132,1	176,81	-	-	132,1	176,81
336 107 02	Matzenbach	678	142,1	209,56	8,9	13,14	151,0	222,70
336 501 02	Quirnbach/Pfalz	495	48,1	97,15	9,2	18,56	57,3	115,71
336 000 03	VG Kusel	13 658	1 230,5	90,09	413,4	30,27	1 643,9	120,36
336 002 03	Albessen	144	35,0	242,94	0,3	1,93	35,3	244,88
336 006 03	Blaubach	431	-	-	1,1	2,58	1,1	2,58
336 015 03	Dennweiler-Frohnbach	290	73,2	252,26	0,6	1,92	73,7	254,18
336 018 03	Ehweiler	178	30,1	169,26	1,7	9,38	31,8	178,64
336 024 03	Etschberg	667	137,9	206,73	6,7	10,02	144,6	216,75
336 034 03	Haschbach am Remigiusberg	715	144,4	201,99	3,6	5,06	148,0	207,05
336 039 03	Herchweiler	536	136,3	254,25	0,6	1,04	136,8	255,29

27 Schlüsselzuweisungen und Steuerkraftmesszahlen der kreisangehörigen Gemeinden 2010

Gem.-Schl.-Nr.	Verbandsfreie Gemeinde / Ortsgemeinde	Steuerkraftzahlen						Steuerkraftmesszahl		
		Grundsteuer A	Grundsteuer B	Gewerbesteuer	Gemeindeanteil an der Einkommensteuer	Gemeindeanteil an der Umsatzsteuer	Ausgleichsleistung nach § 21 LFAG	insgesamt		Relation zum Landesdurchschnitt
		1 000 EUR							EUR je Einwohner	%
	noch: LK Kaiserslautern									
335 000 09	VG Weilerbach	45,5	1 716,0	3 466,0	4 337,3	173,7	434,7	10 173,2	714,66	97,8
335 005 09	Erzenhausen	3,4	84,7	- 2,2	270,5	1,9	27,1	385,4	517,31	-
335 006 09	Eulenbis	3,5	56,7	19,1	183,1	3,7	18,4	284,6	566,87	-
335 019 09	Kollweiler	4,2	47,5	5,5	150,7	1,4	15,1	224,4	472,44	-
335 024 09	Mackenbach	2,1	217,3	125,7	624,7	13,0	62,6	1 045,4	509,46	-
335 040 09	Rodenbach	7,0	426,1	451,5	1 063,2	53,2	106,6	2 107,6	656,78	-
335 043 09	Schwedelbach	6,2	144,6	18,6	343,1	5,3	34,3	552,1	523,33	-
335 049 09	Weilerbach	10,0	625,4	2 840,5	1 318,3	87,1	132,1	5 013,3	1 062,15	-
335 501 09	Reichenbach-Steegen	9,2	113,7	7,2	383,6	8,1	38,5	560,3	379,37	-
335 000 00	**LK Kaiserslautern**	333,5	11 160,2	15 700,8	31 045,4	1 685,1	3 112,4	63 037,4	587,72	80,4
336 000 00	**LK Kusel**									
336 000 01	VG Altenglan	29,7	704,7	274,6	2 691,4	170,2	269,9	4 140,5	399,78	54,7
336 003 01	Altenglan	4,8	214,8	195,1	825,1	57,1	82,7	1 379,6	463,74	-
336 009 01	Bosenbach	2,5	47,6	0,9	193,9	3,6	19,4	267,9	340,85	-
336 021 01	Elzweiler	0,5	6,4	- 0,2	20,8	0,3	2,1	29,9	253,75	-
336 022 01	Erdesbach	1,5	35,0	7,3	142,9	2,7	14,3	203,7	339,56	-
336 025 01	Föckelberg	1,3	33,9	- 8,5	82,2	1,7	8,2	118,8	298,55	-
336 046 01	Horschbach	5,1	14,9	8,5	76,7	0,5	7,7	113,5	401,06	-
336 066 01	Neunkirchen am Potzberg	2,4	32,1	5,4	118,2	1,5	11,9	171,5	373,55	-
336 067 01	Niederalben	1,4	16,0	10,5	73,5	2,2	7,4	110,9	348,85	-
336 068 01	Niederstaufenbach	0,5	23,5	1,5	61,6	0,2	6,2	93,5	344,90	-
336 071 01	Oberstaufenbach	1,4	35,4	- 0,8	68,2	0,3	6,8	111,4	420,53	-
336 079 01	Rammelsbach	1,9	101,0	10,8	407,2	83,7	40,9	645,4	395,72	-
336 081 01	Rathsweiler	1,2	11,0	2,5	38,8	1,0	3,9	58,4	351,54	-
336 089 01	Rutsweiler am Glan	0,4	19,5	18,1	83,6	1,1	8,4	130,9	383,77	-
336 099 01	Ulmet	2,4	48,5	26,8	224,3	6,9	22,5	331,4	444,23	-
336 103 01	Welchweiler	1,1	10,2	- 0,6	45,9	0,4	4,6	61,7	308,51	-
336 106 01	Bedesbach	1,5	55,0	- 2,8	228,4	7,0	22,9	312,0	389,94	-
336 000 02	VG Glan-Münchweiler	42,3	640,6	647,3	2 662,8	77,9	266,9	4 337,8	443,41	60,7
336 008 02	Börsborn	2,2	25,7	1,3	118,2	0,7	11,8	159,9	365,81	-
336 031 02	Glan-Münchweiler	2,2	113,4	460,3	368,0	42,3	36,9	1 023,1	823,12	-
336 037 02	Henschtal	2,9	27,7	3,4	100,7	1,0	10,1	145,8	428,80	-
336 041 02	Herschweiler-Pettersheim	4,1	87,0	63,7	362,6	12,8	36,3	566,5	403,23	-
336 047 02	Hüffler	2,2	31,5	10,0	187,0	1,3	18,7	250,6	421,94	-
336 054 02	Krottelbach	2,7	41,8	10,2	203,5	3,1	20,4	281,6	382,11	-
336 056 02	Langenbach	4,4	28,5	4,6	124,2	1,8	12,5	175,8	359,58	-
336 064 02	Nanzdietschweiler	5,8	73,6	10,1	340,9	3,2	34,2	467,6	378,04	-
336 082 02	Rehweiler	3,2	33,3	35,9	117,4	2,3	11,8	204,0	443,43	-
336 096 02	Steinbach am Glan	1,9	62,1	21,8	206,5	2,1	20,7	315,1	342,17	-
336 101 02	Wahnwegen	3,2	35,2	9,5	213,0	1,9	21,3	284,2	380,44	-
336 107 02	Matzenbach	4,1	47,9	5,3	161,3	0,9	16,2	235,7	347,69	-
336 501 02	Quirnbach/Pfalz	3,5	33,0	11,2	159,7	4,4	16,0	227,8	460,10	-
336 000 03	VG Kusel	52,3	1 106,0	2 091,9	3 588,7	305,3	359,9	7 504,0	549,42	75,2
336 002 03	Albessen	3,6	5,2	- 0,7	32,5	1,4	3,3	45,3	314,30	-
336 006 03	Blaubach	2,0	32,7	250,5	148,1	1,8	14,9	450,0	1 044,00	-
336 015 03	Dennweiler-Frohnbach	2,9	16,9	- 1,2	63,1	0,4	6,3	88,4	304,99	-
336 018 03	Ehweiler	3,4	15,0	- 1,2	46,5	0,7	4,6	69,1	387,99	-
336 024 03	Etschberg	1,5	41,0	- 21,8	191,9	1,9	19,3	233,8	350,52	-
336 034 03	Haschbach am Remigiusberg	1,0	38,2	10,5	183,5	2,4	18,4	254,0	355,26	-
336 039 03	Herchweiler	1,8	28,2	- 1,1	121,1	0,4	12,1	162,4	303,00	-

27 Schlüsselzuweisungen und Steuerkraftmesszahlen der kreisangehörigen Gemeinden 2010

Gem.-Schl.-Nr.	Verbandsfreie Gemeinde / Ortsgemeinde	Einwohner am 30.06.2009	Schlüsselzuweisung A		Schlüsselzuweisung B [1]		Gesamtbetrag [2]	
			1 000 EUR	EUR je Einwohner	1 000 EUR	EUR je Einwohner	1 000 EUR	EUR je Einwohner
	noch: LK Kusel							
336 051 03	Körborn	359	56,8	158,17	1,1	3,10	57,9	161,27
336 052 03	Konken	778	16,6	21,39	6,4	8,23	23,0	29,62
336 055 03	Kusel, St.	5 096	-	-	375,3	73,64	375,3	73,64
336 070 03	Oberalben	265	44,7	168,57	0,6	2,10	45,2	170,67
336 077 03	Pfeffelbach	981	26,5	27,04	2,5	2,55	29,0	29,59
336 084 03	Reichweiler	553	81,5	147,36	1,7	3,02	83,2	150,38
336 088 03	Ruthweiler	479	111,3	232,34	3,3	6,97	114,6	239,31
336 091 03	Schellweiler	533	74,1	139,04	1,7	3,13	75,8	142,17
336 094 03	Selchenbach	370	79,2	214,18	1,1	3,01	80,4	217,19
336 097 03	Thallichtenberg	580	113,3	195,33	3,1	5,28	116,4	200,61
336 098 03	Theisbergstegen	703	69,6	98,95	2,2	3,17	71,8	102,12
336 000 04	VG Lauterecken	11 206	1 593,6	142,21	221,1	19,73	1 814,7	161,94
336 001 04	Adenbach	159	32,4	203,48	-	-	32,4	203,48
336 012 04	Buborn	164	50,4	307,43	-	-	50,4	307,43
336 013 04	Cronenberg	159	36,7	230,80	-	-	36,7	230,80
336 014 04	Deimberg	100	25,2	251,96	-	-	25,2	251,96
336 029 04	Ginsweiler	328	65,0	198,03	-	-	65,0	198,03
336 030 04	Glanbrücken	483	100,7	208,54	0,3	0,58	101,0	209,11
336 033 04	Grumbach	495	92,8	187,56	-	-	92,8	187,56
336 035 04	Hausweiler	59	8,8	148,32	-	-	8,8	148,32
336 038 04	Heinzenhausen	290	58,6	202,03	-	-	58,6	202,03
336 040 04	Herren-Sulzbach	186	49,5	266,28	-	-	49,5	266,28
336 043 04	Hohenöllen	383	77,5	202,39	-	-	77,5	202,39
336 044 04	Homberg	218	50,7	232,74	-	-	50,7	232,74
336 045 04	Hoppstädten	326	85,1	261,04	-	-	85,1	261,04
336 049 04	Kappeln	202	30,7	152,17	-	-	30,7	152,17
336 050 04	Kirrweiler	176	33,8	192,23	-	-	33,8	192,23
336 057 04	Langweiler	273	48,5	177,76	-	-	48,5	177,76
336 058 04	Lauterecken, St.	2 138	-	-	218,9	102,37	218,9	102,37
336 060 04	Lohnweiler	428	36,8	86,09	-	-	36,8	86,09
336 061 04	Medard	509	32,7	64,29	-	-	32,7	64,29
336 062 04	Merzweiler	189	-	-	0,3	1,47	0,3	1,47
336 065 04	Nerzweiler	125	30,7	245,38	-	-	30,7	245,38
336 074 04	Odenbach	892	186,0	208,56	-	-	186,0	208,56
336 075 04	Offenbach-Hundheim	1 227	143,1	116,63	0,3	0,23	143,4	116,86
336 095 04	Sankt Julian	1 190	231,0	194,10	1,4	1,17	232,4	195,27
336 100 04	Unterjeckenbach	81	-	-	-	-	-	-
336 104 04	Wiesweiler	426	86,7	203,59	-	-	86,7	203,59
336 000 05	VG Schönenberg-Kübelberg	12 738	1 537,2	120,67	221,8	17,41	1 758,9	138,09
336 004 05	Altenkirchen	1 359	140,1	103,12	1,9	1,43	142,1	104,55
336 011 05	Brücken (Pfalz)	2 315	352,5	152,26	12,0	5,17	364,5	157,43
336 016 05	Dittweiler	913	52,7	57,69	1,7	1,83	54,3	59,52
336 027 05	Frohnhofen	554	97,5	176,03	0,3	0,50	97,8	176,53
336 032 05	Gries	985	171,0	173,59	10,3	10,46	181,3	184,05
336 076 05	Ohmbach	855	157,6	184,28	3,6	4,23	161,2	188,51
336 092 05	Schönenberg-Kübelberg	5 757	565,8	98,28	192,0	33,35	757,8	131,63
336 000 06	VG Waldmohr	8 137	385,3	47,36	132,6	16,29	517,9	63,65
336 010 06	Breitenbach	1 966	265,2	134,90	0,6	0,28	265,8	135,18
336 017 06	Dunzweiler	969	120,1	123,98	1,1	1,15	121,3	125,13
336 102 06	Waldmohr	5 202	-	-	130,9	25,16	130,9	25,16
336 000 07	VG Wolfstein	8 697	1 010,5	116,19	146,7	16,86	1 157,1	133,05
336 005 07	Aschbach	372	84,4	226,91	-	-	84,4	226,91
336 019 07	Einöllen	444	74,3	167,31	-	-	74,3	167,31

27 Schlüsselzuweisungen und Steuerkraftmesszahlen der kreisangehörigen Gemeinden 2010

Gem.-Schl.-Nr.	Verbandsfreie Gemeinde / Ortsgemeinde	Steuerkraftzahlen						Steuerkraftmesszahl		
		Grundsteuer A	Grundsteuer B	Gewerbesteuer	Gemeindeanteil an der Einkommensteuer	Gemeindeanteil an der Umsatzsteuer	Ausgleichsleistung nach § 21 LFAG	insgesamt		Relation zum Landesdurchschnitt
		1 000 EUR							EUR je Einwohner	%
	noch: LK Kusel									
336 051 03	Körborn	3,7	21,5	- 0,5	107,4	0,3	10,8	143,3	399,08	-
336 052 03	Konken	5,8	86,9	81,3	203,5	19,0	20,4	416,9	535,86	-
336 055 03	Kusel, St.	2,8	551,1	1 524,9	1 291,5	253,6	129,6	3 753,5	736,56	-
336 070 03	Oberalben	2,1	13,4	16,5	64,2	0,4	6,4	103,0	388,68	-
336 077 03	Pfeffelbach	6,4	59,4	152,3	266,2	9,2	26,7	520,1	530,21	-
336 084 03	Reichweiler	1,8	38,2	20,9	149,9	0,8	15,0	226,7	409,89	-
336 088 03	Ruthweiler	1,2	27,5	1,0	113,7	0,9	11,4	155,6	324,91	-
336 091 03	Schellweiler	2,9	30,3	10,1	162,0	1,4	16,2	222,9	418,21	-
336 094 03	Selchenbach	3,1	19,9	0,1	94,2	0,2	9,5	126,9	343,07	-
336 097 03	Thallichtenberg	3,2	36,1	3,4	148,4	3,9	14,9	209,9	361,92	-
336 098 03	Theisbergstegen	3,0	44,7	46,8	200,9	6,6	20,2	322,2	458,30	-
336 000 04	VG Lauterecken	68,3	769,3	894,0	2 729,9	184,6	273,9	4 920,0	439,05	60,1
336 001 04	Adenbach	2,5	9,9	0,1	39,7	0,2	4,0	56,2	353,77	-
336 012 04	Buborn	2,4	3,7	3,7	28,3	0,0	2,8	41,0	249,82	-
336 013 04	Cronenberg	1,7	7,5	- 0,7	39,0	0,4	3,9	51,9	326,45	-
336 014 04	Deimberg	1,1	3,6	- 0,2	23,7	0,0	2,4	30,5	305,29	-
336 029 04	Ginsweiler	1,9	16,2	14,0	77,1	0,9	7,7	117,8	359,22	-
336 030 04	Glanbrücken	2,3	29,4	5,4	117,7	1,7	11,8	168,4	348,71	-
336 033 04	Grumbach	2,2	31,3	1,8	131,4	3,1	13,2	183,0	369,69	-
336 035 04	Hausweiler	0,4	1,8	- 0,2	20,1	-	2,0	24,1	408,92	-
336 038 04	Heinzenhausen	0,8	14,8	5,0	74,4	0,5	7,4	103,0	355,22	-
336 040 04	Herren-Sulzbach	1,5	8,5	- 0,1	36,5	4,1	3,7	54,1	290,97	-
336 043 04	Hohenöllen	2,3	20,3	4,9	97,6	1,0	9,8	135,9	354,86	-
336 044 04	Homberg	2,9	8,5	1,3	52,3	0,4	5,2	70,7	324,51	-
336 045 04	Hoppstädten	4,2	15,5	- 0,3	70,1	0,1	7,0	96,6	296,21	-
336 049 04	Kappeln	4,2	8,4	4,4	58,7	0,2	5,9	81,8	405,08	-
336 050 04	Kirrweiler	3,4	6,9	5,2	44,2	0,0	4,4	64,2	365,02	-
336 057 04	Langweiler	2,2	13,5	2,0	76,6	1,6	7,7	103,6	379,49	-
336 058 04	Lauterecken, St.	3,8	265,9	516,2	483,7	117,2	48,5	1 435,3	671,33	-
336 060 04	Lohnweiler	2,0	24,6	44,5	118,2	0,4	11,8	201,7	471,16	-
336 061 04	Medard	2,6	35,8	71,8	123,4	4,9	12,4	250,9	492,96	-
336 062 04	Merzweiler	1,8	7,5	44,8	57,9	0,4	5,8	118,3	625,87	-
336 065 04	Nerzweiler	2,6	5,7	2,6	25,4	0,0	2,6	39,0	311,86	-
336 074 04	Odenbach	6,0	45,9	19,1	213,3	5,3	21,4	311,0	348,69	-
336 075 04	Offenbach-Hundheim	4,2	92,0	90,5	302,7	20,8	30,4	540,6	440,62	-
336 095 04	Sankt Julian	4,7	66,3	28,9	284,4	19,3	28,6	432,2	363,15	-
336 100 04	Unterjeckenbach	1,6	2,5	25,6	25,0	0,1	2,5	57,3	707,37	-
336 104 04	Wiesweiler	2,8	23,2	3,4	108,5	1,8	10,9	150,7	353,66	-
336 000 05	VG Schönenberg-Kübelberg	21,1	833,6	690,1	3 566,5	92,2	357,6	5 561,1	436,57	59,7
336 004 05	Altenkirchen	3,4	79,3	73,8	413,0	6,3	41,4	617,2	454,13	-
336 011 05	Brücken (Pfalz)	4,1	156,8	39,2	646,8	25,8	64,9	937,6	404,99	-
336 016 05	Dittweiler	2,2	48,8	70,3	301,0	3,6	30,2	456,1	499,56	-
336 027 05	Frohnhofen	1,7	31,0	3,9	158,2	0,6	15,8	211,2	381,22	-
336 032 05	Gries	1,3	68,4	- 0,4	278,4	2,3	27,9	377,9	383,66	-
336 076 05	Ohmbach	1,8	45,3	13,1	232,4	3,0	23,3	318,9	372,97	-
336 092 05	Schönenberg-Kübelberg	6,5	404,2	490,2	1 536,6	50,7	154,1	2 642,3	458,97	-
336 000 06	VG Waldmohr	14,3	701,9	766,3	2 365,8	426,9	237,3	4 512,5	554,56	75,9
336 010 06	Breitenbach	6,5	114,6	59,4	582,2	9,2	58,3	830,3	422,35	-
336 017 06	Dunzweiler	1,8	57,7	21,2	302,9	5,9	30,3	419,8	433,27	-
336 102 06	Waldmohr	5,9	529,6	685,8	1 480,7	411,7	148,6	3 262,3	627,13	-
336 000 07	VG Wolfstein	49,0	670,2	236,8	2 359,0	356,2	236,5	3 907,8	449,33	61,5
336 005 07	Aschbach	2,4	15,8	- 2,2	96,7	0,5	9,7	122,9	330,34	-
336 019 07	Einöllen	3,8	28,1	3,9	120,5	4,8	12,1	173,1	389,94	-

27 Schlüsselzuweisungen und Steuerkraftmesszahlen der kreisangehörigen Gemeinden 2010

Gem.-Schl.-Nr.	Verbandsfreie Gemeinde / Ortsgemeinde	Einwohner am 30.06.2009	Schlüsselzuweisung A		Schlüsselzuweisung B [1]		Gesamtbetrag [2]	
			1 000 EUR	EUR je Einwohner	1 000 EUR	EUR je Einwohner	1 000 EUR	EUR je Einwohner
	noch: LK Kusel							
336 023 07	Eßweiler	431	69,2	160,51	1,9	4,52	71,1	165,03
336 036 07	Hefersweiler	526	77,2	146,77	1,7	3,17	78,9	149,94
336 042 07	Hinzweiler	398	69,8	175,36	0,6	1,40	70,4	176,76
336 048 07	Jettenbach	883	117,4	132,98	17,3	19,55	134,7	152,53
336 053 07	Kreimbach-Kaulbach	829	74,8	90,17	2,8	3,36	77,5	93,53
336 069 07	Nußbach	650	116,1	178,56	-	-	116,1	178,56
336 072 07	Oberweiler im Tal	178	34,8	195,68	0,3	1,56	35,1	197,24
336 073 07	Oberweiler-Tiefenbach	296	-	-	0,3	0,94	0,3	0,94
336 085 07	Reipoltskirchen	396	104,0	262,54	-	-	104,0	262,54
336 086 07	Relsberg	174	32,4	186,07	0,3	1,60	32,7	187,67
336 087 07	Rothselberg	693	79,1	114,10	8,9	12,86	88,0	126,96
336 090 07	Rutsweiler an der Lauter	374	77,1	206,22	2,2	5,95	79,4	212,17
336 105 07	Wolfstein, St.	2 053	-	-	110,5	53,81	110,5	53,81
336 000 00	**LK Kusel**	74 576	8 832,1	118,43	1 548,2	20,76	10 380,4	139,19
337 000 00	**LK Südliche Weinstraße**							
337 000 01	VG Annweiler am Trifels	16 997	1 191,8	70,12	260,5	15,33	1 452,2	85,44
337 001 01	Albersweiler	1 949	241,8	124,04	-	-	241,8	124,04
337 017 01	Dernbach	460	56,7	123,34	-	-	56,7	123,34
337 024 01	Eußerthal	937	187,6	200,26	-	-	187,6	200,26
337 033 01	Gossersweiler-Stein	1 424	162,1	113,80	-	-	162,1	113,80
337 054 01	Münchweiler am Klingbach	208	32,9	158,04	-	-	32,9	158,04
337 064 01	Ramberg	978	-	-	-	-	-	-
337 067 01	Rinnthal	642	45,9	71,55	-	-	45,9	71,55
337 074 01	Silz	789	90,2	114,38	-	-	90,2	114,38
337 078 01	Völkersweiler	647	118,0	182,37	-	-	118,0	182,37
337 080 01	Waldhambach	380	-	-	-	-	-	-
337 081 01	Waldrohrbach	379	33,0	87,06	-	-	33,0	87,06
337 083 01	Wernersberg	1 165	223,5	191,87	-	-	223,5	191,87
337 501 01	Annweiler am Trifels, St.	7 039	-	-	260,5	37,01	260,5	37,01
337 000 02	VG Bad Bergzabern	23 974	1 074,9	44,83	385,5	16,08	1 460,4	60,92
337 005 02	Bad Bergzabern, St.	7 475	-	-	385,5	51,58	385,5	51,58
337 006 02	Barbelroth	599	39,0	65,19	-	-	39,0	65,19
337 008 02	Birkenhördt	674	60,4	89,62	-	-	60,4	89,62
337 013 02	Böllenborn	232	-	-	-	-	-	-
337 018 02	Dierbach	578	56,4	97,55	-	-	56,4	97,55
337 019 02	Dörrenbach	933	133,8	143,44	-	-	133,8	143,44
337 029 02	Gleiszellen-Gleishorbach	766	-	-	-	-	-	-
337 037 02	Hergersweiler	229	16,6	72,33	-	-	16,6	72,33
337 045 02	Kapellen-Drusweiler	1 004	-	-	-	-	-	-
337 046 02	Kapsweyer	985	63,3	64,31	-	-	63,3	64,31
337 049 02	Klingenmünster	2 366	187,6	79,28	-	-	187,6	79,28
337 055 02	Niederhorbach	533	52,0	97,55	-	-	52,0	97,55
337 056 02	Niederotterbach	337	51,1	151,56	-	-	51,1	151,56
337 058 02	Oberhausen	472	34,6	73,31	-	-	34,6	73,31
337 059 02	Oberotterbach	1 184	58,3	49,22	-	-	58,3	49,22
337 060 02	Oberschlettenbach	141	12,4	87,79	-	-	12,4	87,79
337 062 02	Pleisweiler-Oberhofen	830	-	-	-	-	-	-
337 071 02	Schweigen-Rechtenbach	1 465	164,0	111,93	-	-	164,0	111,93
337 072 02	Schweighofen	562	27,8	49,40	-	-	27,8	49,40
337 076 02	Steinfeld	1 951	22,7	11,61	-	-	22,7	11,61
337 079 02	Vorderweidenthal	658	95,0	144,37	-	-	95,0	144,37

27 Schlüsselzuweisungen und Steuerkraftmesszahlen der kreisangehörigen Gemeinden 2010

Gem.-Schl.-Nr.	Verbandsfreie Gemeinde / Ortsgemeinde	Steuerkraftzahlen						Steuerkraftmesszahl		
		Grundsteuer A	Grundsteuer B	Gewerbesteuer	Gemeindeanteil an der Einkommensteuer	Gemeindeanteil an der Umsatzsteuer	Ausgleichsleistung nach § 21 LFAG	insgesamt		Relation zum Landesdurchschnitt
		1 000 EUR							EUR je Einwohner	%
	noch: LK Kusel									
336 023 07	Eßweiler	3,3	31,7	- 0,2	118,0	6,3	11,9	171,0	396,74	-
336 036 07	Hefersweiler	3,3	33,7	1,8	159,3	1,9	16,0	215,9	410,48	-
336 042 07	Hinzweiler	2,1	21,0	4,8	111,7	1,2	11,2	152,0	381,89	-
336 048 07	Jettenbach	5,1	64,8	- 4,8	264,5	18,5	26,5	374,6	424,27	-
336 053 07	Kreimbach-Kaulbach	2,7	51,3	66,9	228,5	14,9	22,9	387,2	467,08	-
336 069 07	Nußbach	4,9	36,6	5,1	179,7	1,7	18,0	246,2	378,69	-
336 072 07	Oberweiler im Tal	1,3	10,1	3,7	44,5	0,3	4,5	64,4	361,57	-
336 073 07	Oberweiler-Tiefenbach	1,9	72,9	- 7,2	87,1	43,8	8,7	207,1	699,62	-
336 085 07	Reipoltskirchen	3,4	21,6	3,4	79,2	1,1	7,9	116,7	294,71	-
336 086 07	Relsberg	2,0	10,6	- 0,7	46,6	1,4	4,7	64,6	371,18	-
336 087 07	Rothselberg	7,3	46,7	22,6	205,2	4,7	20,6	307,1	443,15	-
336 090 07	Rutsweiler an der Lauter	1,1	35,8	- 6,0	90,1	1,3	9,0	131,3	351,03	-
336 105 07	Wolfstein, St.	4,4	189,5	145,7	527,5	253,8	52,9	1 173,8	571,73	-
336 000 00	**LK Kusel**	276,9	5 426,4	5 601,1	19 964,1	1 613,3	2 001,9	34 883,7	467,76	64,0
337 000 00	**LK Südliche Weinstraße**									
337 000 01	VG Annweiler am Trifels	26,6	1 538,8	1 424,4	4 844,7	446,2	485,7	8 766,3	515,76	70,6
337 001 01	Albersweiler	8,5	158,0	80,3	517,7	27,9	51,9	844,3	433,21	-
337 017 01	Dernbach	0,7	34,6	20,7	129,0	1,6	12,9	199,6	433,91	-
337 024 01	Eußerthal	3,5	62,2	6,4	233,3	5,7	23,4	334,5	356,99	-
337 033 01	Gossersweiler-Stein	1,5	119,0	78,5	383,2	10,9	38,4	631,5	443,45	-
337 054 01	Münchweiler am Klingbach	0,2	15,4	0,5	60,1	0,9	6,0	83,0	399,21	-
337 064 01	Ramberg	0,7	92,7	136,1	263,7	32,0	26,4	551,7	564,06	-
337 067 01	Rinnthal	0,8	56,5	5,8	195,6	33,5	19,6	311,8	485,70	-
337 074 01	Silz	1,6	60,7	20,2	235,1	8,4	23,6	349,4	442,87	-
337 078 01	Völkersweiler	1,3	40,0	27,6	155,3	2,8	15,6	242,5	374,88	-
337 080 01	Waldhambach	0,3	33,0	49,2	112,0	32,8	11,2	238,6	627,93	-
337 081 01	Waldrohrbach	1,7	27,6	23,7	113,0	1,0	11,3	178,2	470,19	-
337 083 01	Wernersberg	0,9	82,3	17,7	288,5	7,4	28,9	425,7	365,38	-
337 501 01	Annweiler am Trifels, St.	4,8	756,9	957,8	2 158,4	281,1	216,4	4 375,4	621,60	-
337 000 02	VG Bad Bergzabern	217,5	2 163,6	1 969,4	7 075,8	392,3	709,7	12 528,3	522,58	71,5
337 005 02	Bad Bergzabern, St.	7,9	844,4	1 035,9	1 890,3	246,0	189,8	4 214,3	563,78	-
337 006 02	Barbelroth	7,8	46,1	- 0,1	215,4	4,0	21,6	294,7	492,06	-
337 008 02	Birkenhördt	1,6	51,1	45,7	193,7	3,7	19,4	315,2	467,63	-
337 013 02	Böllenborn	1,3	22,3	- 1,0	103,9	3,4	10,4	140,4	605,00	-
337 018 02	Dierbach	15,4	33,1	13,8	183,4	1,6	18,4	265,7	459,70	-
337 019 02	Dörrenbach	10,3	83,7	- 0,1	260,1	5,9	26,1	386,1	413,81	-
337 029 02	Gleiszellen-Gleishorbach	9,2	81,9	78,2	308,4	5,4	30,9	514,0	671,05	-
337 037 02	Hergersweiler	4,9	18,8	1,3	77,9	0,3	7,8	111,0	484,92	-
337 045 02	Kapellen-Drusweiler	20,2	86,0	207,6	296,8	7,3	29,7	647,6	645,03	-
337 046 02	Kapsweyer	4,0	62,4	42,0	340,8	2,2	34,2	485,5	492,94	-
337 049 02	Klingenmünster	14,7	181,0	139,7	682,5	44,7	68,4	1 130,9	477,97	-
337 055 02	Niederhorbach	15,2	33,8	14,9	163,2	1,5	16,4	245,0	459,70	-
337 056 02	Niederotterbach	8,0	20,6	1,6	96,1	0,8	9,6	136,7	405,69	-
337 058 02	Oberhausen	13,9	33,3	29,8	136,4	1,4	13,7	228,4	483,94	-
337 059 02	Oberotterbach	18,9	102,8	36,9	391,1	12,6	39,2	601,5	508,03	-
337 060 02	Oberschlettenbach	0,7	10,6	0,7	48,9	0,4	4,9	66,2	469,45	-
337 062 02	Pleisweiler-Oberhofen	11,8	85,4	101,8	242,0	5,8	24,3	471,0	567,49	-
337 071 02	Schweigen-Rechtenbach	21,2	125,0	40,8	410,5	13,7	41,1	652,4	445,32	-
337 072 02	Schweighofen	16,8	43,2	33,2	168,0	7,4	16,8	285,4	507,85	-
337 076 02	Steinfeld	11,2	153,2	116,0	692,9	21,7	69,5	1 064,6	545,64	-
337 079 02	Vorderweidenthal	2,5	44,7	30,7	173,7	2,7	17,4	271,7	412,88	-

27 Schlüsselzuweisungen und Steuerkraftmesszahlen der kreisangehörigen Gemeinden 2010

Gem.-Schl.-Nr.	Verbandsfreie Gemeinde / Ortsgemeinde	Einwohner am 30.06.2009	Schlüsselzuweisung A		Schlüsselzuweisung B [1]		Gesamtbetrag [2]	
			1 000 EUR	EUR je Einwohner	1 000 EUR	EUR je Einwohner	1 000 EUR	EUR je Einwohner
	noch: LK Südliche Weinstraße							
337 000 03	VG Edenkoben	19 732	414,3	21,00	284,5	14,42	698,8	35,42
337 002 03	Altdorf	762	-	-	-	-	-	-
337 011 03	Böbingen	684	-	-	-	-	-	-
337 015 03	Burrweiler	828	-	-	-	-	-	-
337 020 03	Edenkoben, St.	6 607	-	-	284,5	43,06	284,5	43,06
337 021 03	Edesheim	2 258	-	-	-	-	-	-
337 025 03	Flemlingen	410	32,1	78,25	-	-	32,1	78,25
337 027 03	Freimersheim (Pfalz)	956	135,7	141,93	-	-	135,7	141,93
337 028 03	Gleisweiler	586	28,4	48,44	-	-	28,4	48,44
337 032 03	Gommersheim	1 472	80,5	54,69	-	-	80,5	54,69
337 035 03	Großfischlingen	648	13,7	21,16	-	-	13,7	21,16
337 036 03	Hainfeld	795	11,9	14,99	-	-	11,9	14,99
337 048 03	Kleinfischlingen	263	-	-	-	-	-	-
337 066 03	Rhodt unter Rietburg	1 113	46,3	41,58	-	-	46,3	41,58
337 069 03	Roschbach	849	65,7	77,44	-	-	65,7	77,44
337 077 03	Venningen	945	-	-	-	-	-	-
337 084 03	Weyher in der Pfalz	556	-	-	-	-	-	-
337 000 04	VG Herxheim	14 786	103,8	7,02	256,3	17,33	360,0	24,35
337 038 04	Herxheim bei Landau/Pfalz	10 450	-	-	256,3	24,52	256,3	24,52
337 039 04	Herxheimweyher	546	28,0	51,21	-	-	28,0	51,21
337 044 04	Insheim	2 173	75,8	34,88	-	-	75,8	34,88
337 068 04	Rohrbach	1 617	-	-	-	-	-	-
337 000 05	VG Landau-Land	13 919	305,8	21,97	70,2	5,04	376,0	27,01
337 007 05	Billigheim-Ingenheim	3 916	-	-	70,2	17,92	70,2	17,92
337 009 05	Birkweiler	734	8,8	12,03	-	-	8,8	12,03
337 012 05	Böchingen	774	-	-	-	-	-	-
337 022 05	Eschbach	660	4,2	6,40	-	-	4,2	6,40
337 026 05	Frankweiler	910	27,2	29,90	-	-	27,2	29,90
337 031 05	Göcklingen	946	94,2	99,57	-	-	94,2	99,57
337 040 05	Heuchelheim-Klingen	898	31,0	34,54	-	-	31,0	34,54
337 042 05	Ilbesheim bei Landau i. d. Pf.	1 175	3,9	3,31	-	-	3,9	3,31
337 043 05	Impflingen	809	42,9	53,07	-	-	42,9	53,07
337 050 05	Knöringen	474	19,8	41,74	-	-	19,8	41,74
337 051 05	Leinsweiler	390	-	-	-	-	-	-
337 065 05	Ranschbach	651	73,7	113,26	-	-	73,7	113,26
337 073 05	Siebeldingen	1 046	-	-	-	-	-	-
337 082 05	Walsheim	536	-	-	-	-	-	-
337 000 06	VG Maikammer	7 966	-	-	99,7	12,52	99,7	12,52
337 047 06	Kirrweiler (Pfalz)	2 048	-	-	-	-	-	-
337 052 06	Maikammer	4 068	-	-	99,7	24,51	99,7	24,51
337 070 06	Sankt Martin	1 850	-	-	-	-	-	-
337 000 07	VG Offenbach an der Queich	12 026	141,4	11,76	150,4	12,50	291,8	24,26
337 014 07	Bornheim	1 323	-	-	-	-	-	-
337 023 07	Essingen	2 105	141,4	67,16	-	-	141,4	67,16
337 041 07	Hochstadt (Pfalz)	2 477	-	-	-	-	-	-
337 061 07	Offenbach an der Queich	6 121	-	-	150,4	24,57	150,4	24,57
337 000 00	**LK Südliche Weinstraße**	109 400	3 231,9	29,54	1 507,1	13,78	4 738,9	43,32

27 Schlüsselzuweisungen und Steuerkraftmesszahlen der kreisangehörigen Gemeinden 2010

Gem.-Schl.-Nr.	Verbandsfreie Gemeinde / Ortsgemeinde	Steuerkraftzahlen						Steuerkraftmesszahl		
		Grundsteuer A	Grundsteuer B	Gewerbesteuer	Gemeindeanteil an der Einkommensteuer	Gemeindeanteil an der Umsatzsteuer	Ausgleichsleistung nach § 21 LFAG	insgesamt		Relation zum Landesdurchschnitt
		1 000 EUR							EUR je Einwohner	%
	noch: LK Südliche Weinstraße									
337 000 03	VG Edenkoben	285,0	1 650,5	3 152,0	6 458,7	517,0	647,5	12 710,7	644,17	88,1
337 002 03	Altdorf	19,6	54,4	101,4	285,7	7,1	28,6	496,7	651,84	-
337 011 03	Böbingen	16,5	49,3	67,3	259,9	3,7	26,0	422,8	618,08	-
337 015 03	Burrweiler	10,7	71,0	122,7	294,1	6,4	29,5	534,5	645,48	-
337 020 03	Edenkoben, St.	32,0	639,4	1 875,4	2 002,6	375,5	200,8	5 125,6	775,79	-
337 021 03	Edesheim	48,4	184,4	582,4	749,6	39,6	75,2	1 679,5	743,81	-
337 025 03	Flemlingen	14,6	28,3	8,7	129,7	2,1	13,0	196,4	479,00	-
337 027 03	Freimersheim (Pfalz)	15,4	58,5	3,0	284,3	7,4	28,5	397,0	415,32	-
337 028 03	Gleisweiler	6,7	58,8	- 8,9	213,5	6,7	21,4	298,2	508,81	-
337 032 03	Gommersheim	13,0	105,8	141,5	416,2	21,4	41,8	739,8	502,56	-
337 035 03	Großfischlingen	12,2	41,3	36,1	232,4	2,1	23,3	347,4	536,09	-
337 036 03	Hainfeld	19,3	60,3	23,9	290,0	8,6	29,1	431,1	542,26	-
337 048 03	Kleinfischlingen	9,1	18,4	21,0	117,3	1,7	11,8	179,3	681,78	-
337 066 03	Rhodt unter Rietburg	19,2	105,6	30,6	364,0	18,1	36,5	573,9	515,67	-
337 069 03	Roschbach	11,9	59,9	10,6	291,0	4,9	29,2	407,4	479,81	-
337 077 03	Venningen	27,3	66,8	110,2	319,9	8,9	32,1	565,1	597,99	-
337 084 03	Weyher in der Pfalz	9,2	48,4	26,1	208,6	2,9	20,9	316,1	568,55	-
337 000 04	VG Herxheim	94,9	1 399,2	3 878,5	5 163,2	277,8	517,6	11 331,3	766,36	104,9
337 038 04	Herxheim bei Landau/Pfalz	52,3	1 017,0	2 658,5	3 618,9	228,2	362,8	7 937,7	759,59	-
337 039 04	Herxheimweyher	6,6	38,9	36,4	175,4	1,3	17,6	276,3	506,04	-
337 044 04	Insheim	14,1	142,4	94,6	790,1	14,6	79,2	1 135,1	522,37	-
337 068 04	Rohrbach	21,9	200,9	1 089,0	578,8	33,6	58,0	1 982,2	1 225,88	-
337 000 05	VG Landau-Land	292,6	1 171,0	1 574,4	4 622,7	164,4	463,3	8 288,5	595,48	81,5
337 007 05	Billigheim-Ingenheim	65,5	333,8	566,4	1 289,9	61,0	129,3	2 446,0	624,62	-
337 009 05	Birkweiler	11,5	52,7	29,5	271,6	7,6	27,2	400,2	545,22	-
337 012 05	Böchingen	11,9	87,6	248,2	253,9	25,8	25,4	652,8	843,36	-
337 022 05	Eschbach	14,6	49,6	44,5	228,5	3,4	22,9	363,6	550,85	-
337 026 05	Frankweiler	13,5	80,4	31,1	315,5	7,8	31,6	479,9	527,35	-
337 031 05	Göcklingen	27,3	58,6	14,1	295,6	7,7	29,6	433,0	457,68	-
337 040 05	Heuchelheim-Klingen	37,6	65,7	68,4	264,6	6,6	26,5	469,4	522,71	-
337 042 05	Ilbesheim bei Landau i. d. Pf.	30,7	119,5	77,0	376,0	9,9	37,7	650,9	553,94	-
337 043 05	Impflingen	24,3	55,1	14,8	282,9	2,4	28,4	407,9	504,18	-
337 050 05	Knöringen	7,6	33,7	31,8	152,8	3,1	15,3	244,4	515,51	-
337 051 05	Leinsweiler	11,5	58,9	97,7	164,6	4,6	16,5	353,9	907,39	-
337 065 05	Ranschbach	11,8	40,8	16,8	194,9	5,2	19,5	289,0	443,99	-
337 073 05	Siebeldingen	9,7	86,4	261,7	340,5	14,2	34,1	746,7	713,86	-
337 082 05	Walsheim	15,0	48,1	72,2	191,3	5,1	19,2	351,0	654,80	-
337 000 06	VG Maikammer	124,1	703,6	1 542,8	2 610,8	168,8	261,8	5 411,7	679,35	92,9
337 047 06	Kirrweiler (Pfalz)	56,3	191,3	549,7	640,7	47,6	64,2	1 549,7	756,69	-
337 052 06	Maikammer	43,6	329,2	770,3	1 394,4	88,5	139,8	2 765,8	679,90	-
337 070 06	Sankt Martin	24,2	183,1	222,7	575,6	32,7	57,8	1 096,1	592,50	-
337 000 07	VG Offenbach an der Queich	108,6	1 375,4	3 564,4	3 921,2	424,5	393,1	9 787,1	813,83	111,3
337 014 07	Bornheim	9,1	229,3	1 218,3	473,9	253,6	47,6	2 231,8	1 686,93	-
337 023 07	Essingen	39,0	168,8	97,7	649,1	12,0	65,1	1 031,6	490,09	-
337 041 07	Hochstadt (Pfalz)	36,7	184,7	336,8	804,0	29,9	80,6	1 472,6	594,53	-
337 061 07	Offenbach an der Queich	23,8	792,5	1 911,6	1 994,3	129,0	199,8	5 051,0	825,19	-
337 000 00	**LK Südliche Weinstraße**	1 149,3	10 002,1	17 105,9	34 697,1	2 390,9	3 478,7	68 823,9	629,10	86,1

27 Schlüsselzuweisungen und Steuerkraftmesszahlen der kreisangehörigen Gemeinden 2010

Gem.-Schl.-Nr.	Verbandsfreie Gemeinde / Ortsgemeinde	Einwohner am 30.06.2009	Schlüsselzuweisung A		Schlüsselzuweisung B [1]		Gesamtbetrag [2]	
			1 000 EUR	EUR je Einwohner	1 000 EUR	EUR je Einwohner	1 000 EUR	EUR je Einwohner
338 000 00	**LK Rhein-Pfalz-Kreis**							
338 001 00	Altrip	7 763	-	-	598,7	77,12	621,9	80,11
338 004 00	Bobenheim-Roxheim	10 092	-	-	965,8	95,70	997,7	98,86
338 005 00	Böhl-Iggelheim	10 514	-	-	1 017,5	96,78	1 050,7	99,93
338 016 00	Lambsheim	6 347	-	-	586,7	92,43	606,8	95,61
338 017 00	Limburgerhof	10 891	-	-	427,8	39,28	460,4	42,27
338 019 00	Mutterstadt	12 636	-	-	902,2	71,40	940,0	74,39
338 020 00	Neuhofen	7 042	-	-	393,8	55,92	414,8	58,91
338 023 00	Römerberg	9 321	-	-	807,6	86,64	836,3	89,73
338 025 00	Schifferstadt, St.	19 592	-	-	1 504,2	76,78	1 565,0	79,88
338 000 01	VG Dannstadt-Schauernheim	12 912	-	-	161,4	12,50	161,4	12,50
338 006 01	Dannstadt-Schauernheim	6 992	-	-	161,4	23,09	161,4	23,09
338 014 01	Hochdorf-Assenheim	3 070	-	-	-	-	-	-
338 022 01	Rödersheim-Gronau	2 850	-	-	-	-	-	-
338 000 02	VG Dudenhofen	11 299	54,8	4,85	142,1	12,58	196,9	17,43
338 007 02	Dudenhofen	5 833	-	-	141,3	24,22	141,3	24,22
338 010 02	Hanhofen	2 412	54,8	22,72	0,3	0,12	55,1	22,83
338 011 02	Harthausen	3 054	-	-	0,6	0,18	0,6	0,18
338 000 03	VG Heßheim	9 529	403,1	42,30	119,2	12,51	522,3	54,81
338 002 03	Beindersheim	3 043	-	-	-	-	-	-
338 009 03	Großniedesheim	1 291	33,0	25,60	-	-	33,0	25,60
338 012 03	Heßheim	3 038	334,1	109,97	119,2	39,24	453,3	149,21
338 013 03	Heuchelheim bei Frankenthal	1 241	-	-	-	-	-	-
338 015 03	Kleinniedesheim	916	35,9	39,23	-	-	35,9	39,23
338 000 04	VG Maxdorf	12 776	-	-	159,8	12,51	159,8	12,51
338 003 04	Birkenheide	3 119	-	-	-	-	-	-
338 008 04	Fußgönheim	2 543	-	-	-	-	-	-
338 018 04	Maxdorf	7 114	-	-	159,8	22,46	159,8	22,46
338 000 05	VG Waldsee	8 610	-	-	107,5	12,49	107,5	12,49
338 021 05	Otterstadt	3 304	-	-	-	-	-	-
338 026 05	Waldsee	5 306	-	-	107,5	20,26	107,5	20,26
338 000 00	**LK Rhein-Pfalz-Kreis**	149 324	457,9	3,07	7 894,2	52,87	8 641,5	57,87
339 000 00	**LK Mainz-Bingen**							
339 005 00	Bingen am Rhein, gr. kr. St.	24 470	-	-	244,7	10,00	244,7	10,00
339 009 00	Budenheim	8 329	-	-	250,3	30,05	275,8	33,11
339 030 00	Ingelheim a. Rh., gr. kr. St.	24 658	-	-	246,6	10,00	246,6	10,00
339 000 01	VG Rhein-Nahe	15 215	649,1	42,66	72,4	4,76	721,6	47,43
339 003 01	Bacharach, St.	2 001	184,1	92,02	72,4	36,20	256,6	128,22
339 007 01	Breitscheid	158	11,6	73,33	-	-	11,6	73,33
339 036 01	Manubach	349	50,5	144,58	-	-	50,5	144,58
339 038 01	Münster-Sarmsheim	2 874	-	-	-	-	-	-

27 Schlüsselzuweisungen und Steuerkraftmesszahlen der kreisangehörigen Gemeinden 2010

Gem.-Schl.-Nr.	Verbandsfreie Gemeinde / Ortsgemeinde	Steuerkraftzahlen						Steuerkraftmesszahl		
		Grundsteuer A	Grundsteuer B	Gewerbesteuer	Gemeindeanteil an der Einkommensteuer	Gemeindeanteil an der Umsatzsteuer	Ausgleichsleistung nach § 21 LFAG	insgesamt		Relation zum Landesdurchschnitt
		1 000 EUR							EUR je Einwohner	%
338 000 00	**LK Rhein-Pfalz-Kreis**									
338 001 00	Altrip	4,0	887,9	530,6	3 268,7	62,1	327,7	5 081,1	654,52	-
338 004 00	Bobenheim-Roxheim	35,6	943,4	893,1	3 674,3	248,9	368,4	6 163,7	610,76	-
338 005 00	Böhl-Iggelheim	39,8	1 107,8	791,7	3 883,5	123,1	389,5	6 335,4	602,57	-
338 016 00	Lambsheim	28,8	556,1	870,8	2 260,0	77,7	226,5	4 019,9	633,35	-
338 017 00	Limburgerhof	10,8	1 458,5	2 296,9	4 814,1	353,0	482,6	9 415,8	864,55	-
338 019 00	Mutterstadt	47,1	1 568,9	1 287,2	4 995,0	269,5	501,2	8 668,9	686,05	-
338 020 00	Neuhofen	27,0	872,1	1 244,8	2 882,6	121,0	289,2	5 436,8	772,05	-
338 023 00	Römerberg	55,7	883,1	914,0	3 608,7	94,0	361,7	5 917,1	634,81	-
338 025 00	Schifferstadt, St.	45,8	2 166,0	3 738,5	6 597,1	436,4	661,4	13 645,3	696,47	-
338 000 01	VG Dannstadt-Schauernheim	91,0	1 513,8	2 287,2	5 054,0	196,1	507,0	9 649,1	747,30	102,2
338 006 01	Dannstadt-Schauernheim	42,5	910,9	1 867,6	2 786,0	142,3	279,6	6 028,8	862,25	-
338 014 01	Hochdorf-Assenheim	30,9	327,6	319,8	1 162,7	34,5	116,6	1 992,1	648,89	-
338 022 01	Rödersheim-Gronau	17,7	275,4	99,8	1 105,3	19,3	110,8	1 628,2	571,29	-
338 000 02	VG Dudenhofen	31,7	1 132,1	2 987,1	4 241,4	159,9	425,2	8 977,5	794,54	108,7
338 007 02	Dudenhofen	11,0	601,2	420,4	2 292,8	92,5	229,9	3 647,9	625,38	-
338 010 02	Hanhofen	6,6	218,1	227,0	748,4	14,2	75,0	1 289,3	534,53	-
338 011 02	Harthausen	14,1	312,9	2 339,7	1 200,2	53,2	120,3	4 040,3	1 322,97	-
338 000 03	VG Heßheim	55,1	870,8	40,5	3 531,2	180,8	353,9	5 032,3	528,11	72,3
338 002 03	Beindersheim	10,6	281,5	233,8	1 103,9	30,3	110,7	1 770,8	581,92	-
338 009 03	Großniedesheim	8,4	116,8	46,9	463,5	4,3	46,4	686,4	531,65	-
338 012 03	Heßheim	10,3	275,5	- 263,3	1 091,6	135,3	109,4	1 358,8	447,28	-
338 013 03	Heuchelheim bei Frankenthal	15,6	119,4	18,2	526,9	9,0	52,8	741,8	597,77	-
338 015 03	Kleinniedesheim	10,2	77,6	5,1	345,2	1,9	34,6	474,5	518,02	-
338 000 04	VG Maxdorf	38,2	1 355,9	2 340,4	4 935,5	224,4	495,0	9 389,4	734,92	100,5
338 003 04	Birkenheide	1,0	280,0	287,8	1 335,4	18,1	133,8	2 056,1	659,22	-
338 008 04	Fußgönheim	21,4	275,9	539,0	935,3	66,6	93,8	1 932,2	759,79	-
338 018 04	Maxdorf	15,7	800,0	1 513,6	2 664,8	139,7	267,3	5 401,1	759,22	-
338 000 05	VG Waldsee	36,8	820,0	477,9	3 452,5	89,1	346,1	5 222,4	606,55	83,0
338 021 05	Otterstadt	20,6	321,3	98,5	1 264,8	35,6	126,8	1 867,6	565,27	-
338 026 05	Waldsee	16,2	498,7	379,4	2 187,7	53,5	219,3	3 354,8	632,26	-
338 000 00	**LK Rhein-Pfalz-Kreis**	547,5	16 136,4	20 700,6	57 198,5	2 636,2	5 735,5	102 954,7	689,47	94,3
339 000 00	**LK Mainz-Bingen**									
339 005 00	Bingen am Rhein, gr. kr. St.	70,5	2 620,1	20 505,1	8 333,0	1 344,4	835,8	33 708,9	1 377,56	-
339 009 00	Budenheim	2,6	902,1	2 641,7	3 475,8	460,8	348,6	7 831,6	940,28	-
339 030 00	Ingelheim a. Rh., gr. kr. St.	84,1	2 742,0	135 344,0	10 805,6	2 632,5	1 083,3	152 691,6	6 192,38	-
339 000 01	VG Rhein-Nahe	68,9	1 069,7	1 124,8	5 222,9	105,9	523,7	8 115,8	533,41	73,0
339 003 01	Bacharach, St.	12,8	152,0	89,0	596,4	21,0	59,8	930,9	465,23	-
339 007 01	Breitscheid	2,2	11,1	10,2	48,1	0,1	4,8	76,5	483,92	-
339 036 01	Manubach	3,2	15,9	- 1,2	114,4	0,3	11,5	144,0	412,67	-
339 038 01	Münster-Sarmsheim	10,8	195,4	211,8	1 051,8	26,3	105,5	1 601,6	557,28	-

27 Schlüsselzuweisungen und Steuerkraftmesszahlen der kreisangehörigen Gemeinden 2010

Gem.-Schl.-Nr.	Verbandsfreie Gemeinde / Ortsgemeinde	Einwohner am 30.06.2009	Schlüsselzuweisung A		Schlüsselzuweisung B [1]		Gesamtbetrag [2]	
			1 000 EUR	EUR je Einwohner	1 000 EUR	EUR je Einwohner	1 000 EUR	EUR je Einwohner
	noch: LK Mainz-Bingen							
339 040 01	Niederheimbach	780	112,9	144,74	-	-	112,9	144,74
339 044 01	Oberdiebach	880	39,5	44,87	-	-	39,5	44,87
339 045 01	Oberheimbach	605	99,8	165,04	-	-	99,8	165,04
339 058 01	Trechtingshausen	1 011	-	-	-	-	-	-
339 062 01	Waldalgesheim	3 972	150,7	37,95	-	-	150,7	37,95
339 063 01	Weiler bei Bingen	2 585	-	-	-	-	-	-
339 000 02	VG Bodenheim	18 532	-	-	234,7	12,66	234,7	12,66
339 006 02	Bodenheim	7 093	-	-	133,8	18,86	133,8	18,86
339 020 02	Gau-Bischofsheim	1 933	-	-	0,3	0,14	0,3	0,14
339 026 02	Harxheim	2 118	-	-	-	-	-	-
339 034 02	Lörzweiler	2 159	-	-	0,6	0,26	0,6	0,26
339 039 02	Nackenheim	5 229	-	-	100,1	19,14	100,1	19,14
339 000 03	VG Gau-Algesheim	16 152	1,8	0,11	204,3	12,65	206,0	12,76
339 001 03	Appenheim	1 427	-	-	-	-	-	-
339 008 03	Bubenheim	878	1,8	2,04	-	-	1,8	2,04
339 016 03	Engelstadt	710	-	-	-	-	-	-
339 019 03	Gau-Algesheim, St.	6 525	-	-	202,0	30,96	202,0	30,96
339 041 03	Nieder-Hilbersheim	623	-	-	-	-	-	-
339 046 03	Ober-Hilbersheim	1 056	-	-	-	-	-	-
339 048 03	Ockenheim	2 433	-	-	-	-	-	-
339 051 03	Schwabenheim an der Selz	2 500	-	-	2,2	0,89	2,2	0,89
339 000 04	VG Guntersblum	9 458	268,0	28,33	118,5	12,53	386,5	40,86
339 013 04	Dolgesheim	933	25,6	27,47	-	-	25,6	27,47
339 015 04	Eimsheim	534	10,8	20,17	-	-	10,8	20,17
339 024 04	Guntersblum	3 789	27,5	7,27	118,2	31,20	145,8	38,47
339 028 04	Hillesheim	625	45,1	72,12	-	-	45,1	72,12
339 035 04	Ludwigshöhe	538	-	-	-	-	-	-
339 059 04	Uelversheim	1 070	-	-	-	-	-	-
339 064 04	Weinolsheim	697	-	-	-	-	-	-
339 066 04	Wintersheim	325	38,5	118,52	0,3	0,86	38,8	119,38
339 201 04	Dorn-Dürkheim	947	120,4	127,19	-	-	120,4	127,19
339 000 05	VG Heidesheim am Rhein	9 739	-	-	122,4	12,56	122,4	12,56
339 027 05	Heidesheim am Rhein	7 177	-	-	122,4	17,05	122,4	17,05
339 061 05	Wackernheim	2 562	-	-	-	-	-	-
339 000 06	VG Nieder-Olm	30 969	-	-	434,7	14,04	434,7	14,04
339 017 06	Essenheim	3 317	-	-	0,3	0,08	0,3	0,08
339 031 06	Jugenheim in Rheinhessen	1 515	-	-	-	-	-	-
339 032 06	Klein-Winternheim	3 479	-	-	-	-	-	-
339 042 06	Nieder-Olm, St.	9 032	-	-	432,8	47,92	432,8	47,92
339 047 06	Ober-Olm	4 209	-	-	-	-	-	-
339 054 06	Sörgenloch	1 182	-	-	1,1	0,94	1,1	0,94
339 057 06	Stadecken-Elsheim	4 586	-	-	0,6	0,12	0,6	0,12
339 067 06	Zornheim	3 649	-	-	-	-	-	-
339 000 07	VG Nierstein-Oppenheim	30 528	115,2	3,77	458,3	15,01	573,5	18,79
339 010 07	Dalheim	1 019	-	-	0,3	0,27	0,3	0,27
339 011 07	Dexheim	1 425	-	-	0,3	0,20	0,3	0,20
339 012 07	Dienheim	2 151	107,9	50,14	-	-	107,9	50,14
339 018 07	Friesenheim	687	-	-	-	-	-	-
339 025 07	Hahnheim	1 606	-	-	0,3	0,17	0,3	0,17

27 Schlüsselzuweisungen und Steuerkraftmesszahlen der kreisangehörigen Gemeinden 2010

Gem.-Schl.-Nr.	Verbandsfreie Gemeinde / Ortsgemeinde	Steuerkraftzahlen						Steuerkraftmesszahl		
		Grundsteuer A	Grundsteuer B	Gewerbesteuer	Gemeindeanteil an der Einkommensteuer	Gemeindeanteil an der Umsatzsteuer	Ausgleichsleistung nach § 21 LFAG	insgesamt		Relation zum Landesdurchschnitt
		1 000 EUR							EUR je Einwohner	%
	noch: LK Mainz-Bingen									
339 040 01	Niederheimbach	2,9	46,5	15,4	230,7	3,2	23,1	321,8	412,51	-
339 044 01	Oberdiebach	5,2	55,9	81,1	274,2	7,0	27,5	450,9	512,38	-
339 045 01	Oberheimbach	7,0	33,7	1,3	176,7	0,9	17,7	237,3	392,21	-
339 058 01	Trechtingshausen	1,0	69,8	93,3	374,0	13,9	37,6	589,6	583,16	-
339 062 01	Waldalgesheim	16,5	295,5	271,2	1 326,7	19,7	133,0	2 062,7	519,30	-
339 063 01	Weiler bei Bingen	7,2	193,9	352,7	1 030,0	13,4	103,3	1 700,5	657,85	-
339 000 02	VG Bodenheim	106,8	1 580,7	2 813,8	8 690,1	404,8	871,1	14 467,4	780,67	106,8
339 006 02	Bodenheim	51,6	714,6	2 149,3	3 381,0	311,9	338,7	6 947,2	979,44	-
339 020 02	Gau-Bischofsheim	5,4	144,2	141,6	1 043,8	8,0	104,7	1 447,7	748,91	-
339 026 02	Harxheim	9,1	161,8	170,7	969,2	14,2	97,2	1 422,2	671,50	-
339 034 02	Lörzweiler	21,0	149,8	88,3	912,5	13,5	91,5	1 276,5	591,23	-
339 039 02	Nackenheim	19,8	410,2	264,0	2 383,7	57,2	239,0	3 373,9	645,23	-
339 000 03	VG Gau-Algesheim	171,6	1 177,8	1 837,3	6 560,1	187,4	657,6	10 591,9	655,76	89,7
339 001 03	Appenheim	19,6	88,2	93,5	613,3	4,0	61,4	880,0	616,67	-
339 008 03	Bubenheim	17,6	47,0	8,7	370,0	7,1	37,1	487,5	555,21	-
339 016 03	Engelstadt	17,3	50,3	168,8	286,9	4,4	28,7	556,4	783,68	-
339 019 03	Gau-Algesheim, St.	32,9	495,6	605,3	2 610,5	75,0	261,8	4 081,1	625,46	-
339 041 03	Nieder-Hilbersheim	10,1	38,2	30,2	261,1	3,4	26,1	369,1	592,46	-
339 046 03	Ober-Hilbersheim	25,0	63,4	56,5	419,7	6,8	42,1	613,5	580,96	-
339 048 03	Ockenheim	25,4	175,4	166,8	917,6	15,5	92,0	1 392,7	572,42	-
339 051 03	Schwabenheim an der Selz	23,9	219,6	707,5	1 081,0	71,2	108,4	2 211,6	884,63	-
339 000 04	VG Guntersblum	211,6	628,7	549,1	3 313,4	72,4	332,3	5 107,5	540,02	73,9
339 013 04	Dolgesheim	19,3	58,3	44,7	336,1	2,1	33,7	494,3	529,78	-
339 015 04	Eimsheim	15,4	33,7	12,6	203,0	1,7	20,4	286,8	537,08	-
339 024 04	Guntersblum	54,4	290,5	229,4	1 338,9	36,4	134,3	2 083,9	549,98	-
339 028 04	Hillesheim	15,6	37,4	48,1	172,4	12,4	17,3	303,2	485,13	-
339 035 04	Ludwigshöhe	12,3	33,7	17,9	223,2	3,1	22,4	312,4	580,67	-
339 059 04	Uelversheim	31,0	66,0	133,0	404,7	8,3	40,6	683,5	638,81	-
339 064 04	Weinolsheim	24,5	38,3	20,3	278,7	3,9	28,0	393,5	564,63	-
339 066 04	Wintersheim	15,4	17,0	5,3	94,4	1,1	9,4	142,6	438,73	-
339 201 04	Dorn-Dürkheim	23,7	53,8	37,8	262,1	3,6	26,3	407,3	430,06	-
339 000 05	VG Heidesheim am Rhein	34,8	740,1	916,3	3 994,2	108,8	400,4	6 194,6	636,06	87,0
339 027 05	Heidesheim am Rhein	22,0	546,8	734,8	2 939,4	91,4	294,7	4 629,0	644,98	-
339 061 05	Wackernheim	12,8	193,3	181,5	1 054,9	17,4	105,7	1 565,5	611,07	-
339 000 06	VG Nieder-Olm	173,5	2 767,6	4 865,1	13 704,7	576,4	1 373,8	23 461,1	757,57	103,6
339 017 06	Essenheim	27,6	235,7	160,2	1 518,8	19,8	152,2	2 114,2	637,38	-
339 031 06	Jugenheim in Rheinhessen	14,6	105,7	206,7	694,2	13,5	69,6	1 104,3	728,91	-
339 032 06	Klein-Winternheim	15,7	301,7	856,5	1 706,0	73,5	171,1	3 124,6	898,13	-
339 042 06	Nieder-Olm, St.	21,0	1 158,0	2 473,2	3 713,2	399,6	372,0	8 137,0	900,91	-
339 047 06	Ober-Olm	23,0	293,1	202,3	1 840,0	22,9	184,4	2 565,8	609,61	-
339 054 06	Sörgenloch	5,9	90,5	75,4	476,6	7,0	47,7	703,1	594,82	-
339 057 06	Stadecken-Elsheim	47,7	316,1	625,6	2 037,9	29,5	204,3	3 261,1	711,09	-
339 067 06	Zornheim	18,0	266,6	265,1	1 718,1	10,8	172,4	2 451,0	671,69	-
339 000 07	VG Nierstein-Oppenheim	291,3	2 309,2	2 818,7	11 950,6	315,8	1 198,0	18 883,7	618,57	84,6
339 010 07	Dalheim	15,5	68,8	42,0	414,4	4,9	41,5	587,2	576,22	-
339 011 07	Dexheim	20,7	121,9	117,3	679,6	27,9	68,1	1 035,6	726,73	-
339 012 07	Dienheim	35,0	128,0	43,6	798,3	6,0	80,0	1 090,8	507,11	-
339 018 07	Friesenheim	9,3	39,8	37,1	275,9	2,7	27,6	392,5	571,32	-
339 025 07	Hahnheim	17,9	124,9	204,0	697,9	11,1	70,0	1 125,8	701,03	-

27 Schlüsselzuweisungen und Steuerkraftmesszahlen der kreisangehörigen Gemeinden 2010

Gem.-Schl.-Nr.	Verbandsfreie Gemeinde / Ortsgemeinde	Einwohner am 30.06.2009	Schlüsselzuweisung A		Schlüsselzuweisung B [1]		Gesamtbetrag [2]	
			1 000 EUR	EUR je Einwohner	1 000 EUR	EUR je Einwohner	1 000 EUR	EUR je Einwohner
	noch: LK Mainz-Bingen							
339 033 07	Köngernheim	1 393	-	-	0,6	0,40	0,6	0,40
339 037 07	Mommenheim	3 119	-	-	0,3	0,09	0,3	0,09
339 043 07	Nierstein	7 804	-	-	239,6	30,70	239,6	30,70
339 049 07	Oppenheim, St.	7 057	-	-	216,3	30,65	216,3	30,65
339 053 07	Selzen	1 572	-	-	0,8	0,53	0,8	0,53
339 060 07	Undenheim	2 695	7,4	2,73	-	-	7,4	2,73
339 000 08	VG Sprendlingen-Gensingen	13 963	133,4	9,56	174,7	12,51	308,2	22,07
339 002 08	Aspisheim	906	-	-	-	-	-	-
339 004 08	Badenheim	579	49,3	85,18	-	-	49,3	85,18
339 021 08	Gensingen	3 635	-	-	-	-	-	-
339 022 08	Grolsheim	1 212	-	-	-	-	-	-
339 029 08	Horrweiler	752	-	-	-	-	-	-
339 050 08	Sankt Johann	834	84,1	100,87	-	-	84,1	100,87
339 056 08	Sprendlingen	4 055	-	-	174,7	43,09	174,7	43,09
339 065 08	Welgesheim	611	-	-	-	-	-	-
339 068 08	Zotzenheim	650	-	-	-	-	-	-
339 202 08	Wolfsheim	729	-	-	-	-	-	-
339 000 00	**LK Mainz-Bingen**	202 013	1 167,6	5,78	2 561,6	12,68	3 754,6	18,59
340 000 00	**LK Südwestpfalz**							
340 000 01	VG Dahner Felsenland	15 053	1 289,7	85,68	274,1	18,21	1 563,9	103,89
340 001 01	Bobenthal	318	31,0	97,61	-	-	31,0	97,61
340 002 01	Busenberg	1 368	274,6	200,75	-	-	274,6	200,75
340 004 01	Dahn, St.	4 545	-	-	274,1	60,31	274,1	60,31
340 009 01	Erfweiler	1 227	48,0	39,14	-	-	48,0	39,14
340 010 01	Erlenbach bei Dahn	341	37,6	110,23	-	-	37,6	110,23
340 011 01	Fischbach bei Dahn	1 594	180,1	112,96	-	-	180,1	112,96
340 021 01	Hirschthal	96	19,4	202,49	-	-	19,4	202,49
340 029 01	Ludwigswinkel	783	116,5	148,81	-	-	116,5	148,81
340 033 01	Niederschlettenbach	322	43,0	133,40	-	-	43,0	133,40
340 034 01	Nothweiler	162	20,4	126,10	-	-	20,4	126,10
340 039 01	Rumbach	474	88,0	185,67	-	-	88,0	185,67
340 043 01	Schindhard	603	40,9	67,91	-	-	40,9	67,91
340 045 01	Schönau (Pfalz)	436	75,7	173,60	-	-	75,7	173,60
340 501 01	Bruchweiler-Bärenbach	1 652	159,8	96,71	-	-	159,8	96,71
340 502 01	Bundenthal	1 132	154,7	136,62	-	-	154,7	136,62
340 000 02	VG Hauenstein	8 964	784,0	87,46	112,1	12,50	896,0	99,96
340 005 02	Darstein	212	10,3	48,64	-	-	10,3	48,64
340 006 02	Dimbach	170	22,7	133,66	-	-	22,7	133,66
340 014 02	Hauenstein	4 011	-	-	112,1	27,94	112,1	27,94
340 020 02	Hinterweidenthal	1 593	112,4	70,53	-	-	112,4	70,53
340 030 02	Lug	653	364,4	558,03	-	-	364,4	558,03
340 047 02	Schwanheim	609	-	-	-	-	-	-
340 049 02	Spirkelbach	697	120,6	172,96	-	-	120,6	172,96
340 057 02	Wilgartswiesen	1 019	153,6	150,78	-	-	153,6	150,78
340 000 03	VG Pirmasens-Land	12 929	1 327,7	102,69	168,2	13,01	1 495,8	115,69
340 008 03	Eppenbrunn	1 427	216,8	151,91	-	-	216,8	151,91
340 019 03	Hilst	351	34,9	99,54	-	-	34,9	99,54
340 026 03	Kröppen	765	118,9	155,37	-	-	118,9	155,37
340 028 03	Lemberg	4 061	430,6	106,04	73,1	18,01	503,8	124,05

27 Schlüsselzuweisungen und Steuerkraftmesszahlen der kreisangehörigen Gemeinden 2010

Gem.-Schl.-Nr.	Verbandsfreie Gemeinde / Ortsgemeinde	Steuerkraftzahlen						Steuerkraftmesszahl		
		Grundsteuer A	Grundsteuer B	Gewerbesteuer	Gemeindeanteil an der Einkommensteuer	Gemeindeanteil an der Umsatzsteuer	Ausgleichsleistung nach § 21 LFAG	insgesamt		Relation zum Landesdurchschnitt
		1 000 EUR							EUR je Einwohner	%
	noch: LK Mainz-Bingen									
339 033 07	Köngernheim	10,8	93,8	80,7	634,9	4,8	63,6	888,7	637,95	-
339 037 07	Mommenheim	23,2	238,3	398,3	1 402,6	25,0	140,7	2 228,2	714,41	-
339 043 07	Nierstein	85,8	634,6	1 093,5	2 769,6	102,9	277,7	4 964,0	636,09	-
339 049 07	Oppenheim, St.	18,0	557,1	523,9	2 654,2	100,9	266,1	4 120,2	583,85	-
339 053 07	Selzen	23,2	107,2	127,5	626,7	8,9	62,8	956,3	608,30	-
339 060 07	Undenheim	31,9	194,8	150,7	996,4	20,7	99,9	1 494,4	554,52	-
339 000 08	VG Sprendlingen-Gensingen	160,1	1 280,0	1 808,1	4 547,8	312,7	455,8	8 564,5	613,37	83,9
339 002 08	Aspisheim	22,8	52,7	91,6	363,6	3,4	36,5	570,6	629,82	-
339 004 08	Badenheim	16,6	32,1	13,9	190,4	1,2	19,1	273,3	472,07	-
339 021 08	Gensingen	18,6	474,8	591,0	1 109,1	162,4	111,2	2 467,1	678,70	-
339 022 08	Grolsheim	6,7	123,5	247,2	415,6	15,3	41,6	849,9	701,27	-
339 029 08	Horrweiler	20,8	45,2	25,2	306,7	5,4	30,7	434,0	577,09	-
339 050 08	Sankt Johann	15,2	47,1	53,2	238,4	2,8	23,9	380,6	456,38	-
339 056 08	Sprendlingen	28,1	364,4	629,7	1 204,1	109,4	120,7	2 456,4	605,77	-
339 065 08	Welgesheim	8,5	40,6	57,1	224,8	4,3	22,5	357,7	585,41	-
339 068 08	Zotzenheim	9,3	46,4	61,2	225,0	2,8	22,6	367,2	565,00	-
339 202 08	Wolfsheim	13,5	53,2	38,1	270,2	5,6	27,1	407,7	559,20	-
339 000 00	**LK Mainz-Bingen**	1 375,9	17 817,9	175 223,9	80 598,3	6 521,9	8 080,6	289 618,5	1 433,66	196,1
340 000 00	**LK Südwestpfalz**									
340 000 01	VG Dahner Felsenland	554,8	1 080,0	2 415,6	3 903,0	314,7	391,3	8 659,5	575,27	78,7
340 001 01	Bobenthal	14,6	18,6	22,8	80,0	2,1	8,0	146,2	459,64	-
340 002 01	Busenberg	38,5	82,8	4,6	321,8	7,8	32,2	487,7	356,50	-
340 004 01	Dahn, St.	186,6	417,5	1 894,8	1 266,2	201,6	127,0	4 093,7	900,69	-
340 009 01	Erfweiler	34,0	73,0	164,7	320,8	11,1	32,1	635,7	518,11	-
340 010 01	Erlenbach bei Dahn	14,3	21,1	7,1	98,1	2,1	9,8	152,4	447,02	-
340 011 01	Fischbach bei Dahn	59,4	107,6	151,9	340,5	14,7	34,1	708,2	444,29	-
340 021 01	Hirschthal	2,9	6,0	- 0,0	22,0	1,0	2,2	34,1	354,76	-
340 029 01	Ludwigswinkel	31,2	71,3	13,9	179,6	5,8	18,0	319,8	408,44	-
340 033 01	Niederschlettenbach	10,9	17,5	8,4	89,4	1,3	9,0	136,5	423,85	-
340 034 01	Nothweiler	7,9	10,2	4,9	41,7	1,0	4,2	69,8	431,15	-
340 039 01	Rumbach	24,0	22,7	4,4	112,0	1,8	11,2	176,1	371,58	-
340 043 01	Schindhard	20,8	39,0	19,4	190,4	6,4	19,1	295,1	489,34	-
340 045 01	Schönau (Pfalz)	16,0	24,4	18,7	95,4	3,2	9,6	167,3	383,65	-
340 501 01	Bruchweiler-Bärenbach	51,3	101,7	89,5	433,5	41,3	43,4	760,8	460,54	-
340 502 01	Bundenthal	42,5	66,8	10,6	311,6	13,5	31,2	476,2	420,63	-
340 000 02	VG Hauenstein	12,6	995,7	1 493,8	2 336,3	192,8	234,2	5 265,5	587,40	80,4
340 005 02	Darstein	0,4	18,5	28,6	54,1	0,7	5,4	107,8	508,61	-
340 006 02	Dimbach	0,4	12,9	- 0,5	53,4	0,5	5,3	72,0	423,58	-
340 014 02	Hauenstein	1,7	514,7	623,8	1 041,4	109,5	104,5	2 395,4	597,22	-
340 020 02	Hinterweidenthal	2,4	179,3	139,1	387,8	27,9	38,9	775,3	486,72	-
340 030 02	Lug	0,2	54,5	- 285,3	198,2	12,0	19,9	- 0,5	- 0,78	-
340 047 02	Schwanheim	0,7	59,2	971,7	170,5	14,2	17,1	1 233,3	2 025,14	-
340 049 02	Spirkelbach	0,7	53,1	5,4	189,0	0,7	18,9	267,9	384,29	-
340 057 02	Wilgartswiesen	6,2	103,6	11,0	241,8	27,3	24,2	414,2	406,47	-
340 000 03	VG Pirmasens-Land	51,5	1 179,5	488,6	3 653,2	157,6	366,3	5 896,8	456,09	62,4
340 008 03	Eppenbrunn	7,7	124,6	18,1	379,8	10,2	38,1	578,4	405,34	-
340 019 03	Hilst	1,1	31,1	12,5	100,9	4,9	10,1	160,7	457,71	-
340 026 03	Kröppen	9,1	59,7	10,2	204,9	3,1	20,6	307,4	401,88	-
340 028 03	Lemberg	11,8	388,8	140,0	1 131,1	47,3	113,4	1 832,4	451,21	-

27 Schlüsselzuweisungen und Steuerkraftmesszahlen der kreisangehörigen Gemeinden 2010

Gem.-Schl.-Nr.	Verbandsfreie Gemeinde / Ortsgemeinde	Einwohner am 30.06.2009	Schlüsselzuweisung A		Schlüsselzuweisung B [1]		Gesamtbetrag [2]	
			1 000 EUR	EUR je Einwohner	1 000 EUR	EUR je Einwohner	1 000 EUR	EUR je Einwohner
	noch: LK Südwestpfalz							
340 036 03	Obersimten	666	38,7	58,14	-	-	38,7	58,14
340 040 03	Ruppertsweiler	1 491	-	-	1,7	1,12	1,7	1,12
340 048 03	Schweix	357	41,2	115,43	-	-	41,2	115,43
340 052 03	Trulben	1 331	201,7	151,53	0,3	0,21	202,0	151,74
340 053 03	Vinningen	1 727	167,2	96,80	92,2	53,41	259,4	150,21
340 205 03	Bottenbach	753	77,7	103,16	0,8	1,11	78,5	104,27
340 000 04	VG Rodalben	14 971	853,3	57,00	199,1	13,30	1 052,4	70,30
340 003 04	Clausen	1 431	181,6	126,91	0,3	0,19	181,9	127,10
340 007 04	Donsieders	1 003	103,7	103,42	0,6	0,56	104,3	103,98
340 027 04	Leimen	1 026	171,5	167,12	0,6	0,54	172,0	167,66
340 031 04	Merzalben	1 292	27,1	20,95	0,8	0,65	27,9	21,60
340 032 04	Münchweiler an der Rodalb	2 920	-	-	7,0	2,38	7,0	2,38
340 038 04	Rodalben, St.	7 299	369,5	50,62	189,9	26,01	559,3	76,63
340 000 05	VG Thaleischweiler-Fröschen	11 045	744,8	67,43	145,6	13,18	890,3	80,61
340 023 05	Höheischweiler	902	93,0	103,14	-	-	93,0	103,14
340 024 05	Höhfröschen	911	96,2	105,60	0,3	0,31	96,5	105,90
340 035 05	Nünschweiler	804	64,0	79,56	0,6	0,69	64,5	80,25
340 037 05	Petersberg	894	71,3	79,72	-	-	71,3	79,72
340 051 05	Thaleischweiler-Fröschen	3 420	-	-	140,5	41,10	140,5	41,10
340 217 05	Maßweiler	1 106	112,3	101,52	0,8	0,75	113,1	102,27
340 220 05	Reifenberg	835	103,7	124,23	1,9	2,33	105,7	126,56
340 222 05	Rieschweiler-Mühlbach	2 173	204,3	94,02	1,4	0,64	205,7	94,66
340 000 06	VG Waldfischbach-Burgalben	12 771	352,2	27,58	224,1	17,55	576,3	45,13
340 012 06	Geiselberg	850	-	-	5,6	6,55	5,6	6,55
340 015 06	Heltersberg	2 164	-	-	9,7	4,50	9,7	4,50
340 016 06	Hermersberg	1 705	67,6	39,65	10,6	6,20	78,2	45,85
340 022 06	Höheinöd	1 266	178,8	141,24	9,5	7,48	188,3	148,72
340 025 06	Horbach	566	-	-	5,8	10,33	5,8	10,33
340 044 06	Schmalenberg	800	66,3	82,93	4,7	5,92	71,1	88,85
340 050 06	Steinalben	439	39,4	89,83	7,0	15,85	46,4	105,68
340 054 06	Waldfischbach-Burgalben	4 981	-	-	171,2	34,37	171,2	34,37
340 000 07	VG Wallhalben	7 537	1 202,3	159,51	160,7	21,33	1 363,0	180,84
340 017 07	Herschberg	865	179,6	207,68	7,8	9,01	187,4	216,69
340 018 07	Hettenhausen	264	47,5	179,83	7,8	29,53	55,3	209,36
340 041 07	Saalstadt	331	23,3	70,51	3,3	10,09	26,7	80,60
340 042 07	Schauerberg	202	42,9	212,47	1,7	8,27	44,6	220,73
340 055 07	Weselberg	1 391	67,7	48,64	14,2	10,21	81,9	58,85
340 204 07	Biedershausen	221	30,7	139,07	-	-	30,7	139,07
340 215 07	Knopp-Labach	456	87,3	191,34	5,3	11,60	92,5	202,94
340 216 07	Krähenberg	150	10,3	68,52	1,7	11,13	11,9	79,65
340 219 07	Obernheim-Kirchenarnbach	1 806	518,9	287,30	12,5	6,94	531,4	294,24
340 224 07	Schmitshausen	441	94,9	215,29	1,7	3,79	96,6	219,07
340 225 07	Wallhalben	879	31,4	35,75	103,9	118,24	135,4	153,99
340 228 07	Winterbach (Pfalz)	531	67,7	127,57	0,8	1,57	68,6	129,14
340 000 08	VG Zweibrücken-Land	17 011	1 479,0	86,95	252,3	14,83	1 731,3	101,78
340 201 08	Althornbach	761	-	-	-	-	-	-
340 202 08	Battweiler	757	92,7	122,44	0,6	0,74	93,2	123,18
340 203 08	Bechhofen	2 237	150,3	67,20	10,0	4,48	160,3	71,68
340 206 08	Contwig	4 923	-	-	223,6	45,42	223,6	45,42
340 207 08	Dellfeld	1 413	190,4	134,72	7,8	5,52	198,2	140,24
340 208 08	Dietrichingen	353	59,3	168,00	-	-	59,3	168,00

27 Schlüsselzuweisungen und Steuerkraftmesszahlen der kreisangehörigen Gemeinden 2010

Gem.-Schl.-Nr.	Verbandsfreie Gemeinde / Ortsgemeinde	Steuerkraftzahlen						Steuerkraftmesszahl		
		Grundsteuer A	Grundsteuer B	Gewerbesteuer	Gemeindeanteil an der Einkommensteuer	Gemeindeanteil an der Umsatzsteuer	Ausgleichsleistung nach § 21 LFAG	insgesamt		Relation zum Landesdurchschnitt
		1 000 EUR							EUR je Einwohner	%
	noch: LK Südwestpfalz									
340 036 03	Obersimten	2,1	63,4	- 11,4	242,6	11,4	24,3	332,4	499,11	-
340 040 03	Ruppertsweiler	1,3	144,4	137,5	498,1	19,5	49,9	850,7	570,54	-
340 048 03	Schweix	1,6	31,9	15,0	94,7	5,0	9,5	157,7	441,82	-
340 052 03	Trulben	4,2	118,1	36,6	330,0	18,0	33,1	540,0	405,72	-
340 053 03	Vinningen	6,1	168,0	82,8	455,9	36,6	45,7	795,2	460,45	-
340 205 03	Bottenbach	6,6	49,5	47,4	215,2	1,6	21,6	341,9	454,09	-
340 000 04	VG Rodalben	28,8	1 533,1	1 799,2	4 093,6	276,7	410,6	8 141,9	543,85	74,4
340 003 04	Clausen	2,5	136,6	13,8	412,6	8,9	41,4	615,8	430,34	-
340 007 04	Donsieders	6,4	95,6	49,3	261,0	16,9	26,1	455,2	453,83	-
340 027 04	Leimen	5,4	104,3	8,2	241,1	17,1	24,2	400,3	390,13	-
340 031 04	Merzalben	6,2	127,7	171,3	335,1	19,0	33,6	692,9	536,30	-
340 032 04	Münchweiler an der Rodalb	5,4	343,2	932,4	833,4	81,9	83,6	2 279,9	780,77	-
340 038 04	Rodalben, St.	2,9	725,7	624,2	2 010,4	133,1	201,7	3 697,9	506,63	-
340 000 05	VG Thaleischweiler-Fröschen	49,3	1 138,7	1 179,9	2 960,9	252,9	296,9	5 878,5	532,23	72,8
340 023 05	Höheischweiler	2,8	91,5	27,3	251,9	10,8	25,3	409,6	454,11	-
340 024 05	Höhfröschen	3,1	81,8	- 1,0	287,4	11,3	28,8	411,5	451,65	-
340 035 05	Nünschweiler	7,9	72,5	94,5	185,9	4,6	18,6	384,1	477,69	-
340 037 05	Petersberg	3,4	92,7	27,6	268,1	8,2	26,9	426,9	477,53	-
340 051 05	Thaleischweiler-Fröschen	6,9	475,9	796,2	846,1	164,3	84,8	2 374,2	694,22	-
340 217 05	Maßweiler	10,1	78,7	79,5	293,1	13,3	29,4	504,0	455,73	-
340 220 05	Reifenberg	6,6	63,2	7,9	251,3	7,4	25,2	361,6	433,02	-
340 222 05	Rieschweiler-Mühlbach	8,5	182,5	147,8	577,0	33,0	57,9	1 006,6	463,23	-
340 000 06	VG Waldfischbach-Burgalben	36,2	1 441,3	1 715,7	3 649,4	699,8	365,8	7 908,3	619,24	84,7
340 012 06	Geiselberg	2,8	129,5	26,4	273,0	43,8	27,4	502,8	591,58	-
340 015 06	Heltersberg	3,2	273,4	241,2	629,8	447,1	63,1	1 657,9	766,12	-
340 016 06	Hermersberg	9,3	171,3	139,7	488,5	24,7	49,0	882,5	517,60	-
340 022 06	Höheinöd	11,2	121,6	- 14,9	366,3	5,8	36,7	526,7	416,01	-
340 025 06	Horbach	1,0	59,3	306,0	167,7	16,1	16,8	566,9	1 001,65	-
340 044 06	Schmalenberg	2,1	74,8	6,4	265,8	3,7	26,6	379,5	474,32	-
340 050 06	Steinalben	1,1	51,0	8,9	127,4	4,0	12,8	205,2	467,42	-
340 054 06	Waldfischbach-Burgalben	5,5	560,3	1 002,0	1 331,0	154,6	133,5	3 186,8	639,80	-
340 000 07	VG Wallhalben	79,9	511,4	203,1	1 965,6	40,8	197,1	2 997,7	397,73	54,4
340 017 07	Herschberg	11,2	61,9	- 8,3	210,4	6,2	21,1	302,4	349,57	-
340 018 07	Hettenhausen	2,9	20,1	1,9	66,0	2,2	6,6	99,6	377,42	-
340 041 07	Saalstadt	6,4	25,9	- 2,9	118,5	1,3	11,9	161,1	486,74	-
340 042 07	Schauerberg	4,8	10,8	2,6	46,4	0,4	4,7	69,6	344,78	-
340 055 07	Weselberg	25,0	114,3	111,9	406,2	9,4	40,7	707,5	508,61	-
340 204 07	Biedershausen	6,4	10,5	- 2,7	70,5	0,7	7,1	92,4	418,18	-
340 215 07	Knopp-Labach	3,2	31,1	- 0,6	120,7	0,4	12,1	166,9	365,91	-
340 216 07	Krähenberg	3,8	15,0	7,3	42,0	1,1	4,2	73,3	488,73	-
340 219 07	Obernheim-Kirchenarnbach	4,7	93,8	2,5	348,6	3,0	34,9	487,5	269,95	-
340 224 07	Schmitshausen	5,1	28,0	- 10,9	114,1	3,2	11,4	150,8	341,96	-
340 225 07	Wallhalben	2,4	75,4	55,4	285,3	11,3	28,6	458,4	521,50	-
340 228 07	Winterbach (Pfalz)	4,2	24,7	47,0	136,9	1,6	13,7	228,2	429,68	-
340 000 08	VG Zweibrücken-Land	95,1	1 214,7	2 511,5	5 019,0	103,3	503,3	9 446,8	555,34	76,0
340 201 08	Althornbach	5,2	91,6	940,2	193,5	3,8	19,4	1 253,7	1 647,40	-
340 202 08	Battweiler	4,6	45,6	8,1	243,3	3,1	24,4	329,1	434,81	-
340 203 08	Bechhofen	2,6	156,7	40,8	806,2	9,1	80,8	1 096,3	490,05	-
340 206 08	Contwig	19,7	361,9	1 185,1	1 413,4	41,6	141,8	3 163,5	642,60	-
340 207 08	Dellfeld	4,2	88,5	44,0	410,4	8,9	41,1	597,0	422,53	-
340 208 08	Dietrichingen	9,1	26,9	0,7	90,7	0,9	9,1	137,4	389,25	-

27 Schlüsselzuweisungen und Steuerkraftmesszahlen der kreisangehörigen Gemeinden 2010

Gem.-Schl.-Nr.	Verbandsfreie Gemeinde Ortsgemeinde	Einwohner am 30.06.2009	Schlüsselzuweisung A		Schlüsselzuweisung B [1]		Gesamtbetrag [2]	
			1 000 EUR	EUR je Einwohner	1 000 EUR	EUR je Einwohner	1 000 EUR	EUR je Einwohner
	noch: LK Südwestpfalz							
340 209 08	Großbundenbach	374	40,9	109,29	3,9	10,42	44,8	119,71
340 210 08	Großsteinhausen	649	111,1	171,16	-	-	111,1	171,16
340 211 08	Hornbach, St.	1 549	235,4	151,94	-	-	235,4	151,94
340 212 08	Käshofen	707	79,5	112,38	1,9	2,76	81,4	115,14
340 213 08	Kleinbundenbach	441	41,3	93,56	1,7	3,79	42,9	97,34
340 214 08	Kleinsteinhausen	784	144,0	183,64	-	-	144,0	183,64
340 218 08	Mauschbach	293	-	-	-	-	-	-
340 221 08	Riedelberg	494	128,1	259,26	-	-	128,1	259,26
340 223 08	Rosenkopf	388	59,2	152,70	1,4	3,59	60,6	156,29
340 226 08	Walshausen	343	49,0	142,99	-	-	49,0	142,99
340 227 08	Wiesbach	545	98,0	179,84	1,4	2,55	99,4	182,39
340 000 00	**LK Südwestpfalz**	100 281	8 033,0	80,11	1 536,1	15,32	9 569,1	95,42
	Rheinland-Pfalz	3 020 569	143 735,8	47,59	84 845,8	28,09	230 460,1	76,30

1) Ortsgemeinden: auf die Leistungsansätze der Ortsgemeinden entfallende Teilbeträge nach § 11 Abs. 5 LFAG.

2) Einschließlich Investitionsschlüsselzuweisungen.

27 Schlüsselzuweisungen und Steuerkraftmesszahlen der kreisangehörigen Gemeinden 2010

Gem.-Schl.-Nr.	Verbandsfreie Gemeinde / Ortsgemeinde	Steuerkraftzahlen						Steuerkraftmesszahl		
		Grundsteuer A	Grundsteuer B	Gewerbesteuer	Gemeindeanteil an der Einkommensteuer	Gemeindeanteil an der Umsatzsteuer	Ausgleichsleistung nach § 21 LFAG	insgesamt		Relation zum Landesdurchschnitt
		1 000 EUR							EUR je Einwohner	%
	noch: LK Südwestpfalz									
340 209 08	Großbundenbach	4,6	20,8	14,8	115,2	0,6	11,6	167,5	447,96	-
340 210 08	Großsteinhausen	4,0	39,9	- 17,3	201,1	2,6	20,2	250,6	386,09	-
340 211 08	Hornbach, St.	12,0	118,3	29,5	410,5	16,4	41,2	627,8	405,31	-
340 212 08	Käshofen	7,1	48,1	6,3	228,1	2,2	22,8	314,5	444,87	-
340 213 08	Kleinbundenbach	4,8	27,2	5,6	150,1	1,8	15,0	204,5	463,69	-
340 214 08	Kleinsteinhausen	4,1	50,2	7,0	206,8	4,1	20,7	292,9	373,61	-
340 218 08	Mauschbach	3,2	27,1	240,3	80,0	1,3	8,0	360,0	1 228,74	-
340 221 08	Riedelberg	3,9	24,4	- 2,0	108,0	2,0	10,8	147,2	297,99	-
340 223 08	Rosenkopf	1,9	26,6	1,0	114,7	1,4	11,5	157,0	404,55	-
340 226 08	Walshausen	3,0	24,6	5,7	97,6	1,3	9,8	142,1	414,26	-
340 227 08	Wiesbach	1,1	36,2	1,6	149,5	2,2	15,0	205,7	377,41	-
340 000 00	**LK Südwestpfalz**	908,2	9 094,5	11 807,4	27 581,0	2 038,6	2 765,4	54 195,1	540,43	73,9
	Rheinland-Pfalz	16 186,2	277 615,5	693 644,8	900 457,1	75 005,4	90 280,1	2 053 189,1	679,74	93,0

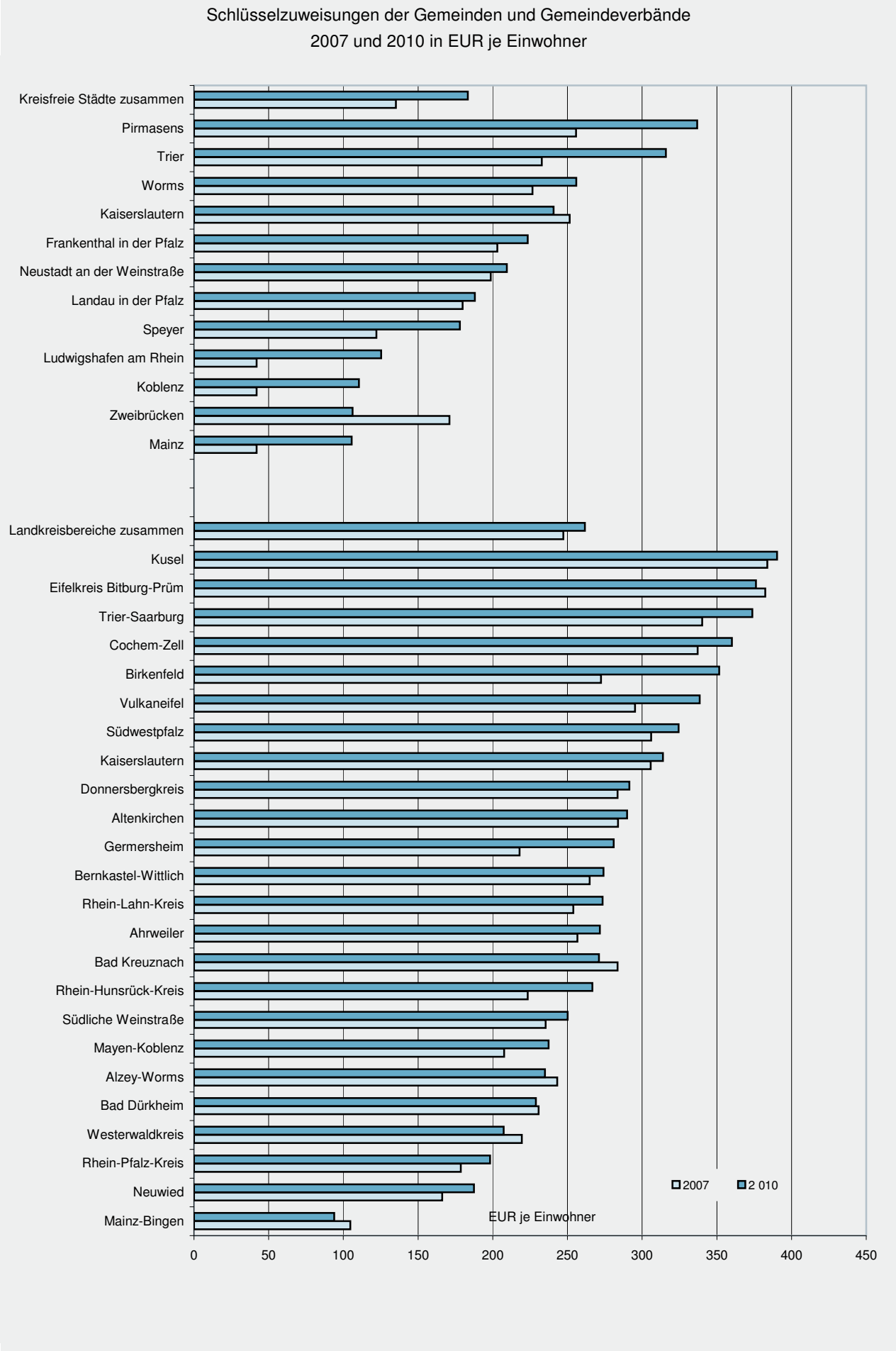
Schlüsselzuweisungen der Gemeinden und Gemeindeverbände
2007 und 2010 in EUR je Einwohner
Kreisfreie Städte zusammen
Pirmasens
Trier
Worms
Kaiserslautern
Frankenthal in der Pfalz
Neustadt an der Weinstraße
Landau in der Pfalz
Speyer
Ludwigshafen am Rhein
Koblenz
Zweibrücken
Mainz
Landkreisbereiche zusammen
Kusel
Eifelkreis Bitburg-Prüm
Trier-Saarburg
Cochem-Zell
Birkenfeld
Vulkaneifel
Südwestpfalz
Kaiserslautern
Donnersbergkreis
Altenkirchen
Germersheim
Bernkastel-Wittlich
Rhein-Lahn-Kreis
Ahrweiler
Bad Kreuznach
Rhein-Hunsrück-Kreis
Südliche Weinstraße
Mayen-Koblenz
Alzey-Worms
Bad Dürkheim
Westerwaldkreis
Rhein-Pfalz-Kreis
Neuwied
Mainz-Bingen
2007
2 010
EUR je Einwohner
0
50
100
150
200
250
300
350
400
450

IV. Alphabetisches Verzeichnis der Verbandsgemeinden und Gemeinden

1. Verbandsgemeinden

Verbandsgemeinde

A

Adenau **131** 01
Alsenz-Obermoschel **333** 01
Altenahr **131** 02
Altenglan **336** 01
Altenkirchen (Westerwald) **132** 01
Alzey-Land **331** 01
Annweiler am Trifels **337** 01
Arzfeld **232** 01
Asbach **138** 01

B

Bad Bergzabern **337** 02
Bad Breisig **131** 03
Bad Ems **141** 01
Bad Hönningen **138** 02
Bad Kreuznach **133** 01
Bad Marienberg (Westerwald) **143** 01
Bad Münster am Stein-Ebernburg **133** 02
Bad Sobernheim **133** 07
Baumholder **134** 01
Bellheim **334** 01
Bernkastel-Kues **231** 01
Betzdorf **132** 02
Birkenfeld **134** 02
Bitburg-Land **232** 02
Bodenheim **339** 02
Braubach **141** 02
Brohltal **131** 04
Bruchmühlbach-Miesau **335** 01

C

Cochem **135** 01

D

Daaden **132** 03
Dahner Felsenland **340** 01
Dannstadt-Schauernheim **338** 01
Daun **233** 01
Deidesheim **332** 01
Dierdorf **138** 03
Diez **141** 03
Dudenhofen **338** 02

E

Edenkoben **337** 03
Eich **331** 02
Eisenberg (Pfalz) **333** 02
Emmelshausen **140** 02
Enkenbach-Alsenborn **335** 02

F

Flammersfeld **132** 04
Freinsheim **332** 02

G

Gau-Algesheim **339** 03
Gebhardshain **132** 05
Gerolstein **233** 02
Glan-Münchweiler **336** 02

Verbandsgemeinde

Göllheim **333** 03
Grünstadt-Land **332** 03
Guntersblum **339** 04

H

Hachenburg **143** 02
Hagenbach **334** 02
Hahnstätten **141** 04
Hamm (Sieg) **132** 06
Hauenstein **340** 02
Heidesheim am Rhein **339** 05
Hermeskeil **235** 01
Herrstein **134** 03
Herxheim **337** 04
Heßheim **338** 03
Hettenleidelheim **332** 04
Hillesheim **233** 03
Hochspeyer **335** 03
Höhr-Grenzhausen **143** 03

I

Irrel **232** 03

J

Jockgrim **334** 03

K

Kaisersesch **135** 02
Kaiserslautern-Süd **335** 04
Kandel **334** 04
Kastellaun **140** 03
Katzenelnbogen **141** 05
Kelberg **233** 04
Kell am See **235** 02
Kirchberg (Hunsrück) **140** 04
Kirchen (Sieg) **132** 07
Kirchheimbolanden **333** 04
Kirn-Land **133** 03
Konz **235** 03
Kröv-Bausendorf **231** 02
Kusel **336** 03
Kyllburg **232** 04

L

Lambrecht (Pfalz) **332** 05
Landau-Land **337** 05
Landstuhl **335** 05
Langenlonsheim **133** 04
Lauterecken **336** 04
Lingenfeld **334** 05
Linz am Rhein **138** 04
Loreley **141** 08

M

Maifeld **137** 02
Maikammer **337** 06
Manderscheid **231** 03
Maxdorf **338** 04
Meisenheim **133** 05
Mendig **137** 04
Monsheim **331** 03
Montabaur **143** 04

Verbandsgemeinde

N

Nassau **141** 06
Nastätten **141** 07
Neuerburg **232** 05
Neumagen-Dhron **231** 05
Nieder-Olm **339** 06
Nierstein-Oppenheim **339** 07

O

Obere Kyll **233** 05
Offenbach an der Queich **337** 07
Otterbach **335** 06
Otterberg **335** 07

P

Pellenz **137** 01
Pirmasens-Land **340** 03
Prüm **232** 06
Puderbach **138** 05

R

Ramstein-Miesenbach **335** 08
Ransbach-Baumbach **143** 05
Rengsdorf **138** 06
Rennerod **143** 06
Rhaunen **134** 04
Rheinböllen **140** 05
Rhein-Nahe **339** 01
Rhens **137** 05
Rockenhausen **333** 05
Rodalben **340** 04
Rüdesheim **133** 06
Rülzheim **334** 06
Ruwer **235** 04

S

Saarburg **235** 05
Sankt Goar-Oberwesel **140** 06
Schönenberg-Kübelberg **336** 05
Schweich an der Römischen Weinstraße **235** 06
Selters (Westerwald) **143** 07
Simmern / Hunsrück **140** 07
Speicher **232** 07

Verbandsgemeinde

Sprendlingen-Gensingen **339** 08
Stromberg **133** 08

T

Thaleischweiler-Fröschen **340** 05
Thalfang am Erbeskopf **231** 06
Traben-Trarbach **231** 07
Treis-Karden **135** 04
Trier-Land **235** 07

U

Ulmen **135** 03
Unkel **138** 07
Untermosel **137** 06

V

Vallendar **137** 07
Vordereifel **137** 03

W

Wachenheim an der Weinstraße **332** 06
Waldbreitbach **138** 08
Waldfischbach-Burgalben **340** 06
Waldmohr **336** 06
Waldsee **338** 05
Wallhalben **340** 07
Wallmerod **143** 08
Weilerbach **335** 09
Weißenthurm **137** 08
Westerburg **143** 09
Westhofen **331** 04
Winnweiler **333** 06
Wirges **143** 10
Wissen **132** 08
Wittlich-Land **231** 08
Wolfstein **336** 07
Wöllstein **331** 05
Wörrstadt **331** 06

Z

Zell (Mosel) **135** 05
Zweibrücken-Land **340** 08

2. Gemeinden

PLZ	Gemeindename	KR	GE	VG
A				
54298	**Aach**	**235**	001	07
55767	**Abentheuer**	**134**	001	02
55568	**Abtweiler**	**133**	001	05
56729	**Acht**	**137**	001	03
55767	**Achtelsbach**	**134**	002	02
53518	**Adenau, Stadt**	**131**	001	01
67742	**Adenbach**	**336**	001	04
54689	**Affler**	**232**	001	05
53506	**Ahrbrück**	**131**	002	02
56459	**Ailertchen**	**143**	200	09
76857	**Albersweiler**	**337**	001	01
66871	**Albessen**	**336**	002	03
55234	**Albig**	**331**	001	01
67308	**Albisheim (Pfrimm)**	**333**	001	03
56859	**Alf**	**135**	001	05
56828	**Alflen**	**135**	002	03
56332	**Alken**	**137**	201	06
55758	**Allenbach**	**134**	003	03
56370	**Allendorf**	**141**	001	05
55595	**Allenfeld**	**133**	002	06
57610	**Almersbach**	**132**	001	01
57642	**Alpenrod**	**143**	202	02
56237	**Alsbach**	**143**	001	05
57518	**Alsdorf**	**132**	002	02
54668	**Alsdorf**	**232**	002	03
67821	**Alsenz**	**333**	003	01
67577	**Alsheim**	**331**	002	02
67482	**Altdorf**	**337**	002	03
53505	**Altenahr**	**131**	003	02
55585	**Altenbamberg**	**133**	003	02
65624	**Altendiez**	**141**	002	03
66885	**Altenglan**	**336**	003	01
66903	**Altenkirchen**	**336**	004	05
57610	**Altenkirchen (Westerwald), Stadt**	**132**	501	01
56288	**Alterkülz**	**140**	001	03
66484	**Althornbach**	**340**	201	08
56858	**Altlay**	**135**	003	05
67317	**Altleiningen**	**332**	001	04
54518	**Altrich**	**231**	001	08
67122	**Altrip**	**338**	001	00
54636	**Altscheid**	**232**	003	05
56858	**Altstrimmig**	**135**	004	05
55469	**Altweidelbach**	**140**	002	07
55232	**Alzey, Stadt**	**331**	003	00
54675	**Ammeldingen an der Our**	**232**	004	05
54673	**Ammeldingen bei Neuerburg**	**232**	005	05
56626	**Andernach, große kreisangehörige Stadt**	**137**	003	00
56584	**Anhausen**	**138**	002	06
76855	**Annweiler am Trifels, Stadt**	**337**	501	01
56729	**Anschau**	**137**	004	03
53533	**Antweiler**	**131**	004	01
55437	**Appenheim**	**339**	001	03
56769	**Arbach**	**233**	201	04
53533	**Aremberg**	**131**	005	01
54518	**Arenrath**	**231**	003	08
56729	**Arft**	**137**	006	03
55595	**Argenschwang**	**133**	004	06
55496	**Argenthal**	**140**	003	05
55288	**Armsheim**	**331**	004	06
56244	**Arnshöfen**	**143**	203	08
56337	**Arzbach**	**141**	201	01
54687	**Arzfeld**	**232**	201	01
55758	**Asbach**	**134**	004	04
53567	**Asbach**	**138**	003	01
67753	**Aschbach**	**336**	005	07
55459	**Aspisheim**	**339**	002	08
57627	**Astert**	**143**	204	02
56370	**Attenhausen**	**141**	003	06
57629	**Atzelgift**	**143**	205	02
56766	**Auderath**	**135**	005	03
56357	**Auel**	**141**	004	08
55569	**Auen**	**133**	005	07
65582	**Aull**	**141**	005	03
54664	**Auw an der Kyll**	**232**	006	07
54597	**Auw bei Prüm**	**232**	202	06
54441	**Ayl**	**235**	002	05
B				
56729	**Baar**	**137**	007	03
55422	**Bacharach, Stadt**	**339**	003	01
57610	**Bachenberg**	**132**	004	01
76887	**Bad Bergzabern, Stadt**	**337**	005	02
56864	**Bad Bertrich**	**135**	501	03
53498	**Bad Breisig, Stadt**	**131**	006	03
67098	**Bad Dürkheim, Stadt**	**332**	002	00
56130	**Bad Ems, Stadt**	**141**	006	01
53557	**Bad Hönningen, Stadt**	**138**	004	02
55545	**Bad Kreuznach, große kreisangehörige Stadt**	**133**	006	00
56470	**Bad Marienberg (Westerwald), Stadt**	**143**	206	01
55583	**Bad Münster am Stein-Ebernburg, Stadt**	**133**	007	02
53474	**Bad Neuenahr-Ahrweiler, Stadt**	**131**	007	00
55566	**Bad Sobernheim, Stadt**	**133**	501	07
54657	**Badem**	**232**	007	04
56291	**Badenhard**	**140**	005	02
55576	**Badenheim**	**339**	004	08
54314	**Baldringen**	**235**	003	02
65558	**Balduinstein**	**141**	503	03
54597	**Balesfeld**	**232**	203	04
66851	**Bann**	**335**	002	05
56424	**Bannberscheid**	**143**	003	10
76889	**Barbelroth**	**337**	006	02
55758	**Bärenbach**	**133**	008	03
55483	**Bärenbach**	**140**	006	04
53534	**Barweiler**	**131**	008	01
55606	**Bärweiler**	**133**	009	07
54578	**Basberg**	**233**	002	03
56220	**Bassenheim**	**137**	202	08
67271	**Battenberg (Pfalz)**	**332**	003	03
66484	**Battweiler**	**340**	202	08
53534	**Bauler**	**131**	009	01
54673	**Bauler**	**232**	008	05
55774	**Baumholder, Stadt**	**134**	005	01
54538	**Bausendorf**	**231**	004	02
54636	**Baustert**	**232**	009	02
67808	**Bayerfeld-Steckweiler**	**333**	004	05
56132	**Becheln**	**141**	008	01
55234	**Bechenheim**	**331**	005	01
67827	**Becherbach**	**133**	011	05
55608	**Becherbach bei Kirn**	**133**	010	03
66894	**Bechhofen**	**340**	203	08
67595	**Bechtheim**	**331**	006	04
55234	**Bechtolsheim**	**331**	007	01
66885	**Bedesbach**	**336**	106	01
54662	**Beilingen**	**232**	010	07
56814	**Beilstein**	**135**	007	01
67259	**Beindersheim**	**338**	002	03
54552	**Beinhausen**	**233**	003	04
54340	**Bekond**	**235**	004	06
56858	**Belg**	**140**	007	04
55469	**Belgweiler**	**140**	008	07
56745	**Bell**	**137**	008	04
56288	**Bell (Hunsrück)**	**140**	009	03
76756	**Bellheim**	**334**	001	01
56459	**Bellingen**	**143**	207	09
56290	**Beltheim**	**140**	010	03
56170	**Bendorf, Stadt**	**137**	203	00
54538	**Bengel**	**231**	005	02
67808	**Bennhausen**	**333**	005	04
55494	**Benzweiler**	**140**	011	05
56769	**Bereborn**	**233**	202	04
56766	**Berenbach**	**233**	203	04
53505	**Berg**	**131**	011	02
56357	**Berg**	**141**	009	07

PLZ	Gemeindename	KR	GE	VG
76768	**Berg (Pfalz)**	**334**	002	02
55608	**Bergen**	**134**	006	03
55469	**Bergenhausen**	**140**	012	07
56368	**Berghausen**	**141**	010	05
55776	**Berglangenbach**	**134**	007	01
54426	**Berglicht**	**231**	006	06
54518	**Bergweiler**	**231**	007	08
54673	**Berkoth**	**232**	011	05
54570	**Berlingen**	**233**	004	02
56729	**Bermel**	**137**	011	03
67593	**Bermersheim**	**331**	009	04
55234	**Bermersheim vor der Höhe**	**331**	008	01
54578	**Berndorf**	**233**	005	03
56370	**Berndroth**	**141**	011	05
54470	**Bernkastel-Kues, Stadt**	**231**	008	01
57614	**Berod bei Hachenburg**	**132**	201	01
56414	**Berod bei Wallmerod**	**143**	208	08
54673	**Berscheid**	**232**	012	05
55777	**Berschweiler bei Baumholder**	**134**	008	01
55608	**Berschweiler bei Kirn**	**134**	009	03
56459	**Berzhahn**	**143**	209	09
57632	**Berzhausen**	**132**	005	04
54413	**Bescheid**	**235**	005	01
54570	**Betteldorf**	**233**	006	01
56355	**Bettendorf**	**141**	012	07
54533	**Bettenfeld**	**231**	009	03
54646	**Bettingen**	**232**	013	02
57518	**Betzdorf, Stadt**	**132**	006	02
56283	**Beulich**	**140**	201	02
56825	**Beuren**	**135**	008	03
54413	**Beuren (Hochwald)**	**235**	008	01
56291	**Bickenbach**	**140**	014	02
54636	**Bickendorf**	**232**	014	02
55234	**Biebelnheim**	**331**	010	01
55546	**Biebelsheim**	**133**	012	01
55471	**Biebern**	**140**	015	07
56370	**Biebrich**	**141**	013	05
66917	**Biedershausen**	**340**	204	07
67308	**Biedesheim**	**333**	006	03
54636	**Biersdorf am See**	**232**	015	02
54675	**Biesdorf**	**232**	016	05
56414	**Bilkheim**	**143**	210	08
76831	**Billigheim-Ingenheim**	**337**	007	05
55411	**Bingen am Rhein, große kreisangehörige Stadt**	**339**	005	00
56754	**Binningen**	**135**	009	04
54518	**Binsfeld**	**231**	010	08
54587	**Birgel**	**233**	007	05
57589	**Birkenbeul**	**132**	007	06
55765	**Birkenfeld, Stadt**	**134**	010	02
67134	**Birkenheide**	**338**	003	04
57587	**Birken-Honigsessen**	**132**	008	08
76889	**Birkenhördt**	**337**	008	02
56291	**Birkheim**	**140**	016	02
76831	**Birkweiler**	**337**	009	05
65626	**Birlenbach**	**141**	014	03
57612	**Birnbach**	**132**	009	01
54574	**Birresborn**	**233**	204	02
54634	**Birtlingen**	**232**	017	02
67294	**Bischheim**	**333**	007	04
67281	**Bissersheim**	**332**	004	03
67806	**Bisterschied**	**333**	008	05
54634	**Bitburg, Stadt**	**232**	018	00
57539	**Bitzen**	**132**	010	06
56865	**Blankenrath**	**135**	010	05
66869	**Blaubach**	**336**	006	03
54570	**Bleckhausen**	**233**	008	01
54608	**Bleialf**	**232**	206	06
67273	**Bobenheim am Berg**	**332**	005	02
67240	**Bobenheim-Roxheim**	**338**	004	00
76891	**Bobenthal**	**340**	001	01
67482	**Böbingen**	**337**	011	03
76833	**Böchingen**	**337**	012	05
55595	**Bockenau**	**133**	013	06
67278	**Bockenheim an der Weinstraße**	**332**	006	03
56412	**Boden**	**143**	005	04
53539	**Bodenbach**	**233**	205	04
55294	**Bodenheim**	**339**	006	02
56357	**Bogel**	**141**	015	07
67459	**Böhl-Iggelheim**	**338**	005	00
67295	**Bolanden**	**333**	010	04
55624	**Bollenbach**	**134**	012	04
76887	**Böllenborn**	**337**	013	02
54669	**Bollendorf**	**232**	019	03
57648	**Bölsberg**	**143**	211	01
56579	**Bonefeld**	**138**	005	06
54316	**Bonerath**	**235**	010	04
53539	**Bongard**	**233**	206	04
55595	**Boos**	**133**	014	06
56729	**Boos**	**137**	014	03
56154	**Boppard, Stadt**	**140**	501	00
54422	**Börfink**	**134**	011	02
53539	**Borler**	**233**	207	04
55237	**Bornheim**	**331**	012	01
76879	**Bornheim**	**337**	014	07
56348	**Bornich**	**141**	016	08
57614	**Borod**	**143**	212	02
67725	**Börrstadt**	**333**	009	06
66904	**Börsborn**	**336**	008	02
66887	**Bosenbach**	**336**	009	01
66504	**Bottenbach**	**340**	205	03
54552	**Boxberg**	**233**	010	04
57555	**Brachbach**	**132**	012	07
56761	**Brachtendorf**	**135**	011	02
56459	**Brandscheid**	**143**	213	09
54608	**Brandscheid**	**232**	207	06
56338	**Braubach, Stadt**	**141**	501	02
54472	**Brauneberg**	**231**	012	01
56288	**Braunshorn**	**140**	018	03
55595	**Braunweiler**	**133**	015	06
55606	**Brauweiler**	**133**	016	03
54636	**Brecht**	**232**	020	02
54426	**Breit**	**231**	202	06
56237	**Breitenau**	**143**	006	05
66916	**Breitenbach**	**336**	010	06
55592	**Breitenheim**	**133**	017	05
55758	**Breitenthal**	**134**	013	03
53547	**Breitscheid**	**138**	006	08
55422	**Breitscheid**	**339**	007	01
57539	**Breitscheidt**	**132**	013	06
56370	**Bremberg**	**141**	018	05
56814	**Bremm**	**135**	012	01
56651	**Brenk**	**131**	201	04
56479	**Bretthausen**	**143**	214	06
55559	**Bretzenheim**	**133**	018	04
67725	**Breunigweiler**	**333**	011	06
56321	**Brey**	**137**	204	05
56867	**Briedel**	**135**	013	05
56829	**Brieden**	**135**	014	04
56820	**Briedern**	**135**	015	01
54646	**Brimingen**	**232**	021	02
54552	**Brockscheid**	**233**	011	01
56332	**Brodenbach**	**137**	205	06
56754	**Brohl**	**135**	016	04
56656	**Brohl-Lützing**	**131**	014	03
54518	**Bruch**	**231**	013	08
57539	**Bruchertseifen**	**132**	014	06
53572	**Bruchhausen**	**138**	008	07
66892	**Bruchmühlbach-Miesau**	**335**	003	01
55758	**Bruchweiler**	**134**	014	03
76891	**Bruchweiler-Bärenbach**	**340**	501	01
55767	**Brücken**	**134**	015	02
66904	**Brücken (Pfalz)**	**336**	011	05
53539	**Brücktal**	**233**	208	04
55606	**Bruschied**	**133**	201	03
56814	**Bruttig-Fankel**	**135**	017	01
56288	**Bubach**	**140**	020	07
67308	**Bubenheim**	**333**	012	03
55270	**Bubenheim**	**339**	008	03
67742	**Buborn**	**336**	012	04
56290	**Buch**	**140**	021	03
56357	**Buch**	**141**	019	07
56823	**Büchel**	**135**	018	03
55491	**Büchenbeuren**	**140**	024	04

PLZ	Gemeindename	KR	GE	VG
54608	**Buchet**	**232**	208	06
53567	**Buchholz (Westerwald)**	**138**	080	01
55469	**Budenbach**	**140**	023	07
55257	**Budenheim**	**339**	009	00
54610	**Büdesheim**	**232**	209	06
54426	**Büdlich**	**231**	203	06
55767	**Buhlenberg**	**134**	016	02
56859	**Bullay**	**135**	019	05
55626	**Bundenbach**	**134**	017	04
76891	**Bundenthal**	**340**	502	01
54597	**Burbach**	**232**	210	04
56593	**Bürdenbach**	**132**	015	04
56843	**Burg (Mosel)**	**231**	014	07
54646	**Burg**	**232**	022	05
56659	**Burgbrohl**	**131**	202	04
56332	**Burgen**	**137**	206	06
54472	**Burgen**	**231**	016	01
57632	**Burglahr**	**132**	016	04
65558	**Burgschwalbach**	**141**	020	04
55595	**Burgsponheim**	**133**	019	06
76835	**Burrweiler**	**337**	015	03
54424	**Burtscheid**	**231**	017	06
76891	**Busenberg**	**340**	002	01
57612	**Busenhausen**	**132**	017	01

C

PLZ	Gemeindename	KR	GE	VG
56237	**Caan**	**143**	007	05
67829	**Callbach**	**133**	020	05
67316	**Carlsberg**	**332**	007	04
56379	**Charlottenberg**	**141**	021	03
66978	**Clausen**	**340**	003	04
56812	**Cochem, Stadt**	**135**	020	01
66497	**Contwig**	**340**	206	08
65558	**Cramberg**	**141**	022	03
67744	**Cronenberg**	**336**	013	04

D

PLZ	Gemeindename	KR	GE	VG
57567	**Daaden**	**132**	018	03
56340	**Dachsenhausen**	**141**	023	02
67273	**Dackenheim**	**332**	008	02
54649	**Dackscheid**	**232**	211	01
54636	**Dahlem**	**232**	024	02
56348	**Dahlheim**	**141**	024	08
66994	**Dahn, Stadt**	**340**	004	01
54689	**Dahnen**	**232**	212	01
55595	**Dalberg**	**133**	021	06
54689	**Daleiden**	**232**	213	01
55278	**Dalheim**	**339**	010	07
55765	**Dambach**	**134**	018	02
54413	**Damflos**	**235**	014	01
55432	**Damscheid**	**140**	025	06
53520	**Dankerath**	**131**	015	01
67814	**Dannenfels**	**333**	013	04
67125	**Dannstadt-Schauernheim**	**338**	006	01
54552	**Darscheid**	**233**	014	01
76848	**Darstein**	**340**	005	02
54689	**Dasburg**	**232**	214	01
53547	**Dattenberg**	**138**	009	04
56589	**Datzeroth**	**138**	010	08
55566	**Daubach**	**133**	022	07
56412	**Daubach**	**143**	008	04
54550	**Daun, Stadt**	**233**	501	01
56132	**Dausenau**	**141**	025	01
54673	**Dauwelshausen**	**232**	025	05
55442	**Daxweiler**	**133**	023	08
53426	**Dedenbach**	**131**	016	04
56237	**Deesen**	**143**	009	05
67146	**Deidesheim, Stadt**	**332**	009	01
67742	**Deimberg**	**336**	014	04
66503	**Dellfeld**	**340**	207	08
54552	**Demerath**	**233**	016	01
66871	**Dennweiler-Frohnbach**	**336**	015	03
54570	**Densborn**	**233**	209	02
53507	**Dernau**	**131**	017	02
56307	**Dernbach**	**138**	011	05
56428	**Dernbach (Westerwald)**	**143**	010	10
76857	**Dernbach**	**337**	017	01
57520	**Derschen**	**132**	019	03
55592	**Desloch**	**133**	024	05
56357	**Dessighofen**	**141**	026	06
54340	**Detzem**	**235**	015	06
54570	**Deudesfeld**	**233**	017	01
54411	**Deuselbach**	**231**	018	06
55278	**Dexheim**	**339**	011	07
54426	**Dhronecken**	**231**	019	06
55494	**Dichtelbach**	**140**	027	05
57520	**Dickendorf**	**132**	020	05
55483	**Dickenschied**	**140**	028	04
55758	**Dickesbach**	**134**	019	03
56332	**Dieblich**	**137**	207	06
54538	**Diefenbach**	**231**	020	02
67811	**Dielkirchen**	**333**	014	05
56379	**Dienethal**	**141**	027	06
55276	**Dienheim**	**339**	012	07
55765	**Dienstweiler**	**134**	020	02
76889	**Dierbach**	**337**	018	02
56269	**Dierdorf, Stadt**	**138**	012	03
54533	**Dierfeld**	**231**	021	03
54523	**Dierscheid**	**231**	022	08
56355	**Diethardt**	**141**	502	07
66484	**Dietrichingen**	**340**	208	08
65582	**Diez, Stadt**	**141**	029	03
55487	**Dill**	**140**	029	04
55481	**Dillendorf**	**140**	030	04
76848	**Dimbach**	**340**	006	02
54614	**Dingdorf**	**232**	216	06
55234	**Dintesheim**	**331**	014	01
67246	**Dirmstein**	**332**	010	03
56729	**Ditscheid**	**137**	019	03
67596	**Dittelsheim-Heßloch**	**331**	015	04
66903	**Dittweiler**	**336**	016	05
54636	**Dockendorf**	**232**	026	02
54552	**Dockweiler**	**233**	018	01
54518	**Dodenburg**	**231**	023	08
54576	**Dohm-Lammersdorf**	**233**	019	03
56812	**Dohr**	**135**	021	01
55278	**Dolgesheim**	**339**	013	04
56290	**Dommershausen**	**140**	202	03
66978	**Donsieders**	**340**	007	04
56379	**Dörnberg**	**141**	030	03
67585	**Dorn-Dürkheim**	**339**	201	04
56357	**Dornholzhausen**	**141**	033	06
55444	**Dörrebach**	**133**	025	08
76889	**Dörrenbach**	**337**	019	02
67806	**Dörrmoschel**	**333**	016	05
56348	**Dörscheid**	**141**	031	08
56370	**Dörsdorf**	**141**	032	05
53533	**Dorsel**	**131**	018	01
55452	**Dorsheim**	**133**	026	04
56281	**Dörth**	**140**	031	02
56305	**Döttesfeld**	**138**	013	05
53520	**Drees**	**233**	210	04
57629	**Dreifelden**	**143**	215	02
56414	**Dreikirchen**	**143**	011	08
54518	**Dreis**	**231**	024	08
56472	**Dreisbach**	**143**	216	01
54552	**Dreis-Brück**	**233**	020	01
67816	**Dreisen**	**333**	017	03
55585	**Duchroth**	**133**	027	02
54647	**Dudeldorf**	**232**	027	02
67373	**Dudenhofen**	**338**	007	02
53520	**Dümpelfeld**	**131**	501	01
56754	**Dünfus**	**135**	022	04
56761	**Düngenheim**	**135**	023	02
66916	**Dunzweiler**	**336**	017	06
54597	**Duppach**	**233**	211	02
56307	**Dürrholz**	**138**	014	05

PLZ	Gemeindename	KR	GE	VG

E

56424	**Ebernhahn**	**143**	012	10
56370	**Ebertshausen**	**141**	034	05
67280	**Ebertsheim**	**332**	012	03
54668	**Echternacherbrück**	**232**	028	03
54636	**Echtershausen**	**232**	029	02
55599	**Eckelsheim**	**331**	017	05
55444	**Eckenroth**	**133**	028	08
55777	**Eckersweiler**	**134**	021	01
54531	**Eckfeld**	**231**	025	03
67480	**Edenkoben, Stadt**	**337**	020	03
67483	**Edesheim**	**337**	021	03
56814	**Ediger-Eller**	**135**	024	01
54636	**Ehlenz**	**232**	030	02
56581	**Ehlscheid**	**138**	015	06
56357	**Ehr**	**141**	035	07
66871	**Ehweiler**	**336**	018	03
67575	**Eich**	**331**	018	02
57612	**Eichelhardt**	**132**	022	01
57632	**Eichen**	**132**	023	04
53533	**Eichenbach**	**131**	021	01
54649	**Eilscheid**	**232**	217	01
55278	**Eimsheim**	**339**	015	04
56751	**Einig**	**137**	023	02
67753	**Einöllen**	**336**	019	07
67308	**Einselthum**	**333**	018	03
54298	**Eisenach**	**232**	218	03
67304	**Eisenberg (Pfalz), Stadt**	**333**	019	02
54533	**Eisenschmitt**	**231**	026	03
56370	**Eisighofen**	**141**	036	05
56337	**Eitelborn**	**143**	013	04
57580	**Elben**	**132**	024	05
56459	**Elbingen**	**143**	501	08
55765	**Elchweiler**	**134**	022	02
57578	**Elkenroth**	**132**	025	05
55765	**Ellenberg**	**134**	023	02
56242	**Ellenhausen**	**143**	015	07
56821	**Ellenz-Poltersdorf**	**135**	025	01
55497	**Ellern (Hunsrück)**	**140**	035	05
67158	**Ellerstadt**	**332**	013	06
54552	**Ellscheid**	**233**	021	01
55765	**Ellweiler**	**134**	024	02
67471	**Elmstein**	**332**	014	05
56479	**Elsoff (Westerwald)**	**143**	218	06
66887	**Elzweiler**	**336**	021	01
54673	**Emmelbaum**	**232**	031	05
56281	**Emmelshausen**	**140**	036	02
57520	**Emmerzhausen**	**132**	026	03
56355	**Endlichhofen**	**141**	037	07
55270	**Engelstadt**	**339**	016	03
67677	**Enkenbach-Alsenborn**	**335**	004	02
56850	**Enkirch**	**231**	029	07
54340	**Ensch**	**235**	019	06
55232	**Ensheim**	**331**	019	06
57647	**Enspel**	**143**	219	09
54646	**Enzen**	**232**	032	02
55234	**Eppelsheim**	**331**	020	01
56759	**Eppenberg**	**135**	026	02
66957	**Eppenbrunn**	**340**	008	03
65558	**Eppenrod**	**141**	038	03
55494	**Erbach**	**140**	037	05
55234	**Erbes-Büdesheim**	**331**	021	01
54492	**Erden**	**231**	030	01
66887	**Erdesbach**	**336**	022	01
66996	**Erfweiler**	**340**	009	01
56368	**Ergeshausen**	**141**	039	05
76891	**Erlenbach bei Dahn**	**340**	010	01
76872	**Erlenbach bei Kandel**	**334**	004	04
56814	**Ernst**	**135**	027	01
54668	**Ernzen**	**232**	033	03
53579	**Erpel**	**138**	019	07
67167	**Erpolzheim**	**332**	015	02
57635	**Ersfeld**	**132**	027	01
67685	**Erzenhausen**	**335**	005	09
54518	**Esch**	**231**	031	08
54585	**Esch**	**233**	022	05
56357	**Eschbach**	**141**	040	07
76831	**Eschbach**	**337**	022	05
54619	**Eschfeld**	**232**	220	01
55234	**Esselborn**	**331**	022	01
55270	**Essenheim**	**339**	017	06
76879	**Essingen**	**337**	023	07
54636	**Eßlingen**	**232**	034	02
67754	**Eßweiler**	**336**	023	07
67472	**Esthal**	**332**	016	05
54424	**Etgert**	**231**	032	06
66871	**Etschberg**	**336**	024	03
54655	**Etteldorf**	**232**	035	04
56244	**Ettinghausen**	**143**	220	08
56729	**Ettringen**	**137**	025	03
57539	**Etzbach**	**132**	028	06
57632	**Eulenberg**	**132**	029	04
67685	**Eulenbis**	**335**	006	09
56761	**Eulgem**	**135**	028	02
54597	**Euscheid**	**232**	221	01
76857	**Eußerthal**	**337**	024	01
56244	**Ewighausen**	**143**	221	07

F

56133	**Fachbach**	**141**	041	01
56814	**Faid**	**135**	029	01
67808	**Falkenstein**	**333**	020	06
54317	**Farschweiler**	**235**	021	04
56472	**Fehl-Ritzhausen**	**143**	222	01
67824	**Feilbingert**	**133**	030	02
54636	**Feilsdorf**	**232**	036	02
54341	**Fell**	**235**	022	06
57580	**Fensdorf**	**132**	030	05
54668	**Ferschweiler**	**232**	037	03
54597	**Feuerscheid**	**232**	222	06
54584	**Feusdorf**	**233**	023	05
57635	**Fiersbach**	**132**	031	01
56341	**Filsen**	**141**	042	02
56766	**Filz**	**135**	030	03
67822	**Finkenbach-Gersweiler**	**333**	021	01
54439	**Fisch**	**235**	025	05
55743	**Fischbach**	**134**	025	03
67693	**Fischbach**	**335**	007	03
66996	**Fischbach bei Dahn**	**340**	011	01
54675	**Fischbach-Oberraden**	**232**	038	05
65558	**Flacht**	**141**	043	04
57632	**Flammersfeld**	**132**	032	04
76835	**Flemlingen**	**337**	025	03
54597	**Fleringen**	**232**	223	06
54636	**Fließem**	**232**	039	02
55234	**Flomborn**	**331**	024	01
55237	**Flonheim**	**331**	025	01
67592	**Flörsheim-Dalsheim**	**331**	023	03
54516	**Flußbach**	**231**	033	02
57614	**Fluterschen**	**132**	033	01
66887	**Föckelberg**	**336**	025	01
54343	**Föhren**	**235**	026	06
55777	**Fohren-Linden**	**134**	026	01
57537	**Forst**	**132**	034	06
56754	**Forst (Eifel)**	**135**	031	04
56858	**Forst (Hunsrück)**	**135**	032	05
67147	**Forst an der Weinstraße**	**332**	017	01
57635	**Forstmehren**	**132**	035	01
55234	**Framersheim**	**331**	026	01
67737	**Frankelbach**	**335**	009	06
67468	**Frankeneck**	**332**	018	05
67468	**Frankenstein**	**335**	010	03
67227	**Frankenthal (Pfalz), kreisfreie Stadt**	**311**	000	00
76833	**Frankweiler**	**337**	026	05
54316	**Franzenheim**	**235**	027	07
55776	**Frauenberg**	**134**	027	01
76872	**Freckenfeld**	**334**	005	04
55546	**Frei-Laubersheim**	**133**	031	01
56244	**Freilingen**	**143**	018	07

PLZ	Gemeindename	KR	GE	VG
55234	**Freimersheim**	**331**	027	01
67482	**Freimersheim (Pfalz)**	**337**	027	03
67251	**Freinsheim, Stadt**	**332**	019	02
56244	**Freirachdorf**	**143**	019	07
67361	**Freisbach**	**334**	006	05
67596	**Frettenheim**	**331**	028	04
54450	**Freudenburg**	**235**	028	05
67159	**Friedelsheim**	**332**	020	06
57520	**Friedewald**	**132**	036	03
51598	**Friesenhagen**	**132**	037	07
55278	**Friesenheim**	**339**	018	07
66903	**Frohnhofen**	**336**	027	05
55471	**Fronhofen**	**140**	039	07
56132	**Früchtt**	**141**	044	01
53533	**Fuchshofen**	**131**	022	01
55546	**Fürfeld**	**133**	032	01
57539	**Fürthen**	**132**	038	06
67136	**Fußgönheim**	**338**	008	04

G

PLZ	Gemeindename	KR	GE	VG
55288	**Gabsheim**	**331**	029	06
56412	**Gackenbach**	**143**	020	04
56651	**Galenberg**	**131**	204	04
56761	**Gamlen**	**135**	033	02
56294	**Gappenach**	**137**	027	02
55435	**Gau-Algesheim, Stadt**	**339**	019	03
55599	**Gau-Bickelheim**	**331**	030	05
55296	**Gau-Bischofsheim**	**339**	020	02
67294	**Gauersheim**	**333**	022	04
67822	**Gaugrehweiler**	**333**	023	01
55234	**Gau-Heppenheim**	**331**	031	01
55239	**Gau-Odernheim**	**331**	032	01
55578	**Gau-Weinheim**	**331**	033	06
57580	**Gebhardshain**	**132**	039	05
55595	**Gebroth**	**133**	033	06
54552	**Gefell**	**233**	025	01
57627	**Gehlert**	**143**	223	02
55490	**Gehlweiler**	**140**	040	04
67724	**Gehrweiler**	**333**	024	05
54675	**Geichlingen**	**232**	040	05
56379	**Geilnau**	**141**	045	03
67715	**Geiselberg**	**340**	012	06
54413	**Geisfeld**	**235**	030	01
56357	**Geisig**	**141**	046	06
53539	**Gelenberg**	**233**	212	04
56357	**Gemmerich**	**141**	047	07
54673	**Gemünd**	**232**	041	05
55490	**Gemünden**	**140**	041	04
56459	**Gemünden**	**143**	224	09
55457	**Gensingen**	**339**	021	08
54675	**Gentingen**	**232**	042	05
55743	**Gerach**	**134**	028	03
67813	**Gerbach**	**333**	025	05
66894	**Gerhardsbrunn**	**335**	011	01
56751	**Gering**	**137**	029	02
76726	**Germersheim, Stadt**	**334**	007	00
67229	**Gerolsheim**	**332**	021	03
54568	**Gerolstein, Stadt**	**233**	026	02
56825	**Gevenich**	**135**	034	03
57610	**Gieleroth**	**132**	040	01
54424	**Gielert**	**231**	035	06
56294	**Gierschnach**	**137**	030	02
57632	**Giershausen**	**132**	041	04
54614	**Giesdorf**	**232**	224	06
57612	**Giesenhausen**	**143**	225	02
56825	**Gillenbeuren**	**135**	035	03
54558	**Gillenfeld**	**233**	027	01
54298	**Gilzem**	**232**	225	03
67578	**Gimbsheim**	**331**	034	02
55767	**Gimbweiler**	**134**	029	02
54657	**Gindorf**	**232**	043	04
67742	**Ginsweiler**	**336**	029	04
54533	**Gipperath**	**231**	036	03
56459	**Girkenroth**	**143**	226	09
56412	**Girod**	**143**	021	04
54518	**Gladbach**	**231**	037	08
66887	**Glanbrücken**	**336**	030	04
66907	**Glan-Münchweiler**	**336**	031	02
56653	**Glees**	**131**	205	04
76835	**Gleisweiler**	**337**	028	03
76889	**Gleiszellen-Gleishorbach**	**337**	029	02
76831	**Göcklingen**	**337**	031	05
56244	**Goddert**	**143**	022	07
56290	**Gödenroth**	**140**	042	03
55767	**Gollenberg**	**134**	031	02
67307	**Göllheim**	**333**	026	03
67377	**Gommersheim**	**337**	032	03
67724	**Gonbach**	**333**	027	06
54595	**Gondenbrett**	**232**	227	06
56283	**Gondershausen**	**140**	043	02
54647	**Gondorf**	**232**	044	02
53498	**Gönnersdorf**	**131**	025	03
54584	**Gönnersdorf**	**233**	028	05
67161	**Gönnheim**	**332**	022	06
56412	**Görgeshausen**	**143**	023	04
54472	**Gornhausen**	**231**	040	01
55624	**Gösenroth**	**134**	030	04
76857	**Gossersweiler-Stein**	**337**	033	01
54470	**Graach an der Mosel**	**231**	041	01
54426	**Gräfendhron**	**231**	042	06
53501	**Grafschaft**	**131**	090	00
54533	**Gransdorf**	**232**	228	04
54533	**Greimerath**	**231**	044	03
54314	**Greimerath**	**235**	033	02
56814	**Greimersburg**	**135**	036	01
56858	**Grenderich**	**135**	037	05
55608	**Griebelschied**	**134**	032	03
66903	**Gries**	**336**	032	05
54413	**Grimburg**	**235**	035	01
55459	**Grolsheim**	**339**	022	08
66501	**Großbundenbach**	**340**	209	08
67483	**Großfischlingen**	**337**	035	03
56412	**Großholbach**	**143**	024	04
54619	**Großkampenberg**	**232**	229	01
67229	**Großkarlbach**	**332**	023	03
54608	**Großlangenfeld**	**232**	230	06
54534	**Großlittgen**	**231**	046	03
56276	**Großmaischeid**	**138**	023	03
67259	**Großniedesheim**	**338**	009	03
56472	**Großseifen**	**143**	227	01
66484	**Großsteinhausen**	**340**	210	08
67745	**Grumbach**	**336**	033	04
57520	**Grünebach**	**132**	042	02
67269	**Grünstadt, Stadt**	**332**	024	00
56459	**Guckheim**	**143**	228	09
65558	**Gückingen**	**141**	049	03
55452	**Guldental**	**133**	035	04
56593	**Güllesheim**	**132**	043	04
55597	**Gumbsheim**	**331**	035	05
56767	**Gunderath**	**233**	213	04
67598	**Gundersheim**	**331**	036	04
67724	**Gundersweiler**	**333**	028	05
67599	**Gundheim**	**331**	037	04
67583	**Guntersblum**	**339**	024	04
54413	**Gusenburg**	**235**	036	01
54317	**Gusterath**	**235**	037	04
56370	**Gutenacker**	**141**	050	05
55595	**Gutenberg**	**133**	036	06
54317	**Gutweiler**	**235**	038	04

H

PLZ	Gemeindename	KR	GE	VG
54597	**Habscheid**	**232**	231	06
57627	**Hachenburg, Stadt**	**143**	229	02
55546	**Hackenheim**	**133**	037	01
76767	**Hagenbach, Stadt**	**334**	008	02
56850	**Hahn**	**140**	044	04
56244	**Hahn am See**	**143**	232	08
56472	**Hahn bei Marienberg**	**143**	231	01
55606	**Hahnenbach**	**133**	038	03
55278	**Hahnheim**	**339**	025	07

PLZ	Gemeindename	KR	GE	VG
65623	**Hahnstätten**	**141**	051	04
55776	**Hahnweiler**	**134**	033	01
56357	**Hainau**	**141**	110	07
76835	**Hainfeld**	**337**	036	03
56457	**Halbs**	**143**	233	09
67826	**Hallgarten**	**133**	039	02
54611	**Hallschlag**	**233**	214	05
54646	**Halsdorf**	**232**	045	02
56283	**Halsenbach**	**140**	045	02
65582	**Hambach**	**141**	052	03
56761	**Hambuch**	**135**	038	02
57577	**Hamm (Sieg)**	**132**	044	06
54636	**Hamm**	**232**	046	02
67580	**Hamm am Rhein**	**331**	038	02
56598	**Hammerstein**	**138**	024	02
55234	**Hangen-Weisheim**	**331**	039	04
67374	**Hanhofen**	**338**	010	02
56316	**Hanroth**	**138**	025	05
57572	**Harbach**	**132**	045	07
56579	**Hardert**	**138**	026	06
56472	**Hardt**	**143**	234	01
54649	**Hargarten**	**232**	233	01
55595	**Hargesheim**	**133**	040	06
56307	**Harschbach**	**138**	027	05
53520	**Harscheid**	**131**	026	01
54617	**Harspelt**	**232**	234	01
56244	**Hartenfels**	**143**	025	07
67376	**Harthausen**	**338**	011	02
56459	**Härtlingen**	**143**	230	09
55296	**Harxheim**	**339**	026	02
54533	**Hasborn**	**231**	049	03
66871	**Haschbach am Remigiusberg**	**336**	034	03
56858	**Haserich**	**135**	039	05
57635	**Hasselbach**	**132**	046	01
56288	**Hasselbach**	**140**	046	03
67454	**Haßloch**	**332**	025	00
57644	**Hattert**	**143**	235	02
55767	**Hattgenstein**	**134**	034	02
76770	**Hatzenbühl**	**334**	009	03
56332	**Hatzenport**	**137**	208	06
76846	**Hauenstein**	**340**	014	02
66851	**Hauptstuhl**	**335**	012	05
56761	**Hauroth**	**135**	040	02
56291	**Hausbay**	**140**	047	02
55608	**Hausen**	**134**	035	04
53547	**Hausen (Wied)**	**138**	007	08
56745	**Hausten**	**137**	034	03
67742	**Hausweiler**	**336**	035	04
55481	**Hecken**	**140**	048	04
53506	**Heckenbach**	**131**	027	02
54518	**Heckenmünster**	**231**	050	08
54619	**Heckhuscheid**	**232**	236	06
54429	**Heddert**	**235**	040	02
67753	**Hefersweiler**	**336**	036	07
54426	**Heidenburg**	**231**	204	06
55262	**Heidesheim am Rhein**	**339**	027	05
54518	**Heidweiler**	**231**	051	08
54673	**Heilbach**	**232**	047	05
56412	**Heilberscheid**	**143**	026	04
54636	**Heilenbach**	**232**	048	02
67699	**Heiligenmoschel**	**335**	013	07
56412	**Heiligenroth**	**143**	027	04
55779	**Heimbach**	**134**	036	01
57629	**Heimborn**	**143**	236	02
55606	**Heimweiler**	**133**	041	03
55483	**Heinzenbach**	**140**	049	04
55606	**Heinzenberg**	**133**	042	03
67742	**Heinzenhausen**	**336**	038	04
54614	**Heisdorf**	**232**	238	06
65558	**Heistenbach**	**141**	053	03
56244	**Helferskirchen**	**143**	028	10
56479	**Hellenhahn-Schellenberg**	**143**	237	06
55758	**Hellertshausen**	**134**	037	04
57612	**Helmenzen**	**132**	047	01
57612	**Helmeroth**	**132**	048	01
67716	**Heltersberg**	**340**	015	06
57612	**Hemmelzen**	**132**	049	01

PLZ	Gemeindename	KR	GE	VG
55490	**Henau**	**140**	050	04
55619	**Hennweiler**	**133**	043	03
66909	**Henschtal**	**336**	037	02
54314	**Hentern**	**235**	043	02
55758	**Herborn**	**134**	038	03
54673	**Herbstmühle**	**232**	049	05
66871	**Herchweiler**	**336**	039	03
57562	**Herdorf, Stadt**	**132**	050	00
54662	**Herforst**	**232**	050	07
55452	**Hergenfeld**	**133**	044	06
56457	**Hergenroth**	**143**	238	09
76872	**Hergersweiler**	**337**	037	02
54317	**Herl**	**235**	044	04
66919	**Hermersberg**	**340**	016	06
54411	**Hermeskeil, Stadt**	**235**	045	01
56368	**Herold**	**141**	054	05
67742	**Herren-Sulzbach**	**336**	040	04
56729	**Herresbach**	**137**	035	03
55756	**Herrstein**	**134**	039	03
56249	**Herschbach**	**143**	029	07
56414	**Herschbach (Oberwesterwald)**	**143**	239	08
66919	**Herschberg**	**340**	017	07
53518	**Herschbroich**	**131**	028	01
66909	**Herschweiler-Pettersheim**	**336**	041	02
54597	**Hersdorf**	**232**	332	06
67273	**Herxheim am Berg**	**332**	026	02
76863	**Herxheim bei Landau/Pfalz**	**337**	038	04
76863	**Herxheimweyher**	**337**	039	04
54619	**Herzfeld**	**232**	240	01
67258	**Heßheim**	**338**	012	03
56865	**Hesweiler**	**135**	041	05
66919	**Hettenhausen**	**340**	018	07
67310	**Hettenleidelheim**	**332**	027	04
55758	**Hettenrodt**	**134**	040	03
54523	**Hetzerath**	**231**	053	08
67259	**Heuchelheim bei Frankenthal**	**338**	013	03
76831	**Heuchelheim-Klingen**	**337**	040	05
57612	**Heupelzen**	**132**	051	01
57627	**Heuzert**	**143**	240	02
57612	**Hilgenroth**	**132**	052	01
56206	**Hilgert**	**143**	030	03
54576	**Hillesheim, Stadt**	**233**	029	03
67586	**Hillesheim**	**339**	028	04
56204	**Hillscheid**	**143**	031	03
54426	**Hilscheid**	**231**	054	06
66957	**Hilst**	**340**	019	03
56357	**Himmighofen**	**141**	055	07
55743	**Hintertiefenbach**	**134**	041	03
66999	**Hinterweidenthal**	**340**	020	02
54570	**Hinterweiler**	**233**	030	01
54316	**Hinzenburg**	**235**	046	04
54421	**Hinzert-Pölert**	**235**	047	01
67756	**Hinzweiler**	**336**	042	07
65558	**Hirschberg**	**141**	057	03
55483	**Hirschfeld (Hunsrück)**	**140**	053	04
67732	**Hirschhorn/Pfalz**	**335**	014	06
66996	**Hirschthal**	**340**	021	01
56729	**Hirten**	**137**	036	03
57635	**Hirz-Maulsbach**	**132**	053	01
54646	**Hisel**	**232**	052	02
55234	**Hochborn**	**331**	011	04
67126	**Hochdorf-Assenheim**	**338**	014	01
54472	**Hochscheid**	**231**	056	01
67691	**Hochspeyer**	**335**	015	03
76879	**Hochstadt (Pfalz)**	**337**	041	07
55585	**Hochstätten**	**133**	045	02
56767	**Höchstberg**	**233**	215	04
57629	**Höchstenbach**	**143**	241	02
55606	**Hochstetten-Dhaun**	**133**	046	03
54316	**Hockweiler**	**235**	048	07
56472	**Hof**	**143**	243	01
53534	**Hoffeld**	**131**	030	01
66989	**Höheinöd**	**340**	022	06
66989	**Höheischweiler**	**340**	023	05
54570	**Hohenfels-Essingen**	**233**	033	02
56746	**Hohenleimbach**	**131**	206	04
67744	**Hohenöllen**	**336**	043	04

PLZ	Gemeindename	KR	GE	VG
67591	**Hohen-Sülzen**	**331**	041	03
66989	**Höhfröschen**	**340**	024	05
56462	**Höhn**	**143**	242	09
56203	**Höhr-Grenzhausen, Stadt**	**143**	032	03
56412	**Holler**	**143**	033	04
56288	**Hollnich**	**140**	055	03
54668	**Holsthum**	**232**	053	03
56379	**Holzappel**	**141**	059	03
55469	**Holzbach**	**140**	056	07
54316	**Holzerath**	**235**	050	04
56357	**Holzhausen an der Haide**	**141**	060	07
65558	**Holzheim**	**141**	061	03
56479	**Homberg**	**143**	244	06
67744	**Homberg**	**336**	044	04
56379	**Hömberg**	**141**	058	06
54675	**Hommerdingen**	**232**	054	05
53518	**Honerath**	**131**	032	01
53506	**Hönningen**	**131**	029	02
54538	**Hontheim**	**231**	057	02
67744	**Hoppstädten**	**336**	045	04
55768	**Hoppstädten-Weiersbach**	**134**	042	02
54497	**Horath**	**231**	058	06
55606	**Horbach**	**133**	047	03
56412	**Horbach**	**143**	034	04
66851	**Horbach**	**340**	025	06
55483	**Horbruch**	**134**	043	04
76771	**Hördt**	**334**	011	06
56379	**Horhausen**	**141**	062	03
56593	**Horhausen (Westerwald)**	**132**	055	04
67724	**Höringen**	**333**	030	06
55469	**Horn**	**140**	058	07
66500	**Hornbach, Stadt**	**340**	211	08
56766	**Horperath**	**233**	216	04
55457	**Horrweiler**	**339**	029	08
66887	**Horschbach**	**336**	046	01
54552	**Hörscheid**	**233**	031	01
54552	**Hörschhausen**	**233**	032	04
54664	**Hosten**	**232**	055	07
55758	**Hottenbach**	**134**	044	04
57537	**Hövels**	**132**	054	08
56412	**Hübingen**	**143**	036	04
56479	**Hüblingen**	**143**	245	06
55595	**Hüffelsheim**	**133**	048	06
66909	**Hüffler**	**336**	047	02
53520	**Hümmel**	**131**	033	01
53547	**Hümmerich**	**138**	030	06
56414	**Hundsangen**	**143**	037	08
55621	**Hundsbach**	**133**	049	05
56235	**Hundsdorf**	**143**	038	05
56281	**Hungenroth**	**140**	060	02
56355	**Hunzel**	**141**	063	07
54518	**Hupperath**	**231**	062	08
66882	**Hütschenhausen**	**335**	016	08
54673	**Hütten**	**232**	056	05
54636	**Hütterscheid**	**232**	057	02
54636	**Hüttingen an der Kyll**	**232**	058	02
54675	**Hüttingen bei Lahr**	**232**	059	05

I

PLZ	Gemeindename	KR	GE	VG
55743	**Idar-Oberstein, große kreisangehörige Stadt**	**134**	045	00
57612	**Idelberg**	**132**	056	01
54636	**Idenheim**	**232**	060	02
54636	**Idesheim**	**232**	061	02
54298	**Igel**	**235**	051	07
67294	**Ilbesheim**	**333**	031	04
76831	**Ilbesheim bei Landau in der Pfalz**	**337**	042	05
56814	**Illerich**	**135**	042	02
54552	**Immerath**	**233**	034	01
54426	**Immert**	**231**	064	06
67308	**Immesheim**	**333**	032	03
76831	**Impflingen**	**337**	043	05
67817	**Imsbach**	**333**	033	06
67808	**Imsweiler**	**333**	034	05
57610	**Ingelbach**	**132**	057	01
55218	**Ingelheim am Rhein, große kreisangehörige Stadt**	**339**	030	00
54636	**Ingendorf**	**232**	062	02
76865	**Insheim**	**337**	044	04
53520	**Insul**	**131**	034	01
55566	**Ippenschied**	**133**	050	07
56843	**Irmenach**	**231**	501	07
56479	**Irmtraut**	**143**	246	06
54666	**Irrel**	**232**	063	03
54689	**Irrhausen**	**232**	245	01
54451	**Irsch**	**235**	052	05
56271	**Isenburg**	**138**	031	03
57612	**Isert**	**132**	058	01
65558	**Isselbach**	**141**	064	03

J

PLZ	Gemeindename	KR	GE	VG
67814	**Jakobsweiler**	**333**	035	04
55592	**Jeckenbach**	**133**	051	05
66887	**Jettenbach**	**336**	048	07
76751	**Jockgrim**	**334**	012	03
54689	**Jucken**	**232**	246	01
55270	**Jugenheim in Rheinhessen**	**339**	031	06
54584	**Jünkerath**	**233**	035	05

K

PLZ	Gemeindename	KR	GE	VG
56459	**Kaden**	**143**	247	09
56337	**Kadenbach**	**143**	039	04
56761	**Kaifenheim**	**135**	043	02
56829	**Kail**	**135**	044	04
56759	**Kaisersesch, Stadt**	**135**	045	02
67653	**Kaiserslautern, kreisfreie Stadt**	**312**	000	00
53505	**Kalenborn**	**131**	036	02
56759	**Kalenborn**	**135**	046	02
54570	**Kalenborn-Scheuern**	**233**	036	02
67822	**Kalkofen**	**333**	036	01
67169	**Kallstadt**	**332**	028	02
56294	**Kalt**	**137**	041	02
53520	**Kaltenborn**	**131**	037	01
56220	**Kaltenengers**	**137**	209	08
65558	**Kaltenholzhausen**	**141**	065	04
56206	**Kammerforst**	**143**	040	03
56341	**Kamp-Bornhofen**	**141**	066	02
76870	**Kandel, Stadt**	**334**	013	04
54441	**Kanzem**	**235**	055	03
76889	**Kapellen-Drusweiler**	**337**	045	02
56767	**Kaperich**	**233**	217	04
55483	**Kappel**	**140**	062	04
67744	**Kappeln**	**336**	049	04
76889	**Kapsweyer**	**337**	046	02
56281	**Karbach**	**140**	063	02
54534	**Karl**	**231**	065	03
54673	**Karlshausen**	**232**	064	05
53547	**Kasbach-Ohlenberg**	**138**	501	04
54668	**Kaschenbach**	**232**	065	03
56357	**Kasdorf**	**141**	067	07
54317	**Kasel**	**235**	056	04
66894	**Käshofen**	**340**	212	08
56288	**Kastellaun, Stadt**	**140**	064	03
54441	**Kastel-Staadt**	**235**	057	05
67806	**Katzenbach**	**333**	037	05
56368	**Katzenelnbogen, Stadt**	**141**	068	05
67734	**Katzweiler**	**335**	017	06
54552	**Katzwinkel**	**233**	037	04
57581	**Katzwinkel (Sieg)**	**132**	080	08
56349	**Kaub, Stadt**	**141**	069	08
57520	**Kausen**	**132**	059	05
56355	**Kehlbach**	**141**	070	07
56729	**Kehrig**	**137**	043	03
55471	**Keidelheim**	**140**	065	07
53539	**Kelberg**	**233**	218	04
54427	**Kell am See**	**235**	058	02
55606	**Kellenbach**	**133**	202	03
56132	**Kemmenau**	**141**	071	01

PLZ	Gemeindename	KR	GE	VG
56746	**Kempenich**	**131**	502	04
55758	**Kempfeld**	**134**	046	03
54344	**Kenn**	**235**	060	06
54673	**Keppeshausen**	**232**	066	05
56295	**Kerben**	**137**	048	02
54578	**Kerpen (Eifel)**	**233**	038	03
54589	**Kerschenbach**	**233**	219	05
67304	**Kerzenheim**	**333**	038	02
57632	**Kescheid**	**132**	060	04
54619	**Kesfeld**	**232**	247	01
53506	**Kesseling**	**131**	039	02
54518	**Kesten**	**231**	066	01
56348	**Kestert**	**141**	072	08
57612	**Kettenhausen**	**132**	061	01
55234	**Kettenheim**	**331**	042	01
56220	**Kettig**	**137**	211	08
54689	**Kickeshausen**	**232**	248	01
67271	**Kindenheim**	**332**	029	03
54538	**Kinderbeuern**	**231**	067	02
66862	**Kindsbach**	**335**	018	05
54538	**Kinheim**	**231**	068	02
54597	**Kinzenburg**	**232**	249	01
57629	**Kirburg**	**143**	248	01
55481	**Kirchberg (Hunsrück), Stadt**	**140**	067	04
57635	**Kircheib**	**132**	062	01
57548	**Kirchen (Sieg), Stadt**	**132**	063	07
67281	**Kirchheim an der Weinstraße**	**332**	030	03
67292	**Kirchheimbolanden, Stadt**	**333**	039	04
53505	**Kirchsahr**	**131**	040	02
56729	**Kirchwald**	**137**	049	03
54570	**Kirchweiler**	**233**	039	01
54441	**Kirf**	**235**	062	05
55606	**Kirn, Stadt**	**133**	052	00
67744	**Kirrweiler**	**336**	050	04
67489	**Kirrweiler (Pfalz)**	**337**	047	06
53539	**Kirsbach**	**233**	220	04
55566	**Kirschroth**	**133**	053	07
55743	**Kirschweiler**	**134**	047	03
56291	**Kisselbach**	**140**	068	05
54524	**Klausen**	**231**	069	08
66501	**Kleinbundenbach**	**340**	213	08
67483	**Kleinfischlingen**	**337**	048	03
54483	**Kleinich**	**231**	070	01
67271	**Kleinkarlbach**	**332**	031	03
54597	**Kleinlangenfeld**	**232**	250	06
56271	**Kleinmaischeid**	**138**	034	03
67259	**Kleinniedesheim**	**338**	015	03
66484	**Kleinsteinhausen**	**340**	214	08
55270	**Klein-Winternheim**	**339**	032	06
56825	**Kliding**	**135**	048	03
56368	**Klingelbach**	**141**	073	05
76889	**Klingenmünster**	**337**	049	02
55469	**Klosterkumbd**	**140**	070	07
56818	**Klotten**	**135**	049	01
55481	**Kludenbach**	**140**	071	04
54340	**Klüsserath**	**235**	063	06
76879	**Knittelsheim**	**334**	014	01
66917	**Knopp-Labach**	**340**	215	07
76833	**Knöringen**	**337**	050	05
56330	**Kobern-Gondorf**	**137**	212	06
56068	**Koblenz, kreisfreie Stadt**	**111**	000	00
56459	**Kölbingen**	**143**	249	09
56751	**Kollig**	**137**	053	02
66879	**Kollweiler**	**335**	019	09
56767	**Kolverath**	**233**	222	04
54472	**Kommen**	**231**	071	01
55278	**Köngernheim**	**339**	033	07
55606	**Königsau**	**133**	203	03
53426	**Königsfeld**	**131**	041	04
66871	**Konken**	**336**	052	03
54329	**Konz, Stadt**	**235**	068	03
54574	**Kopp**	**233**	223	02
66871	**Körborn**	**336**	051	03
54306	**Kordel**	**235**	069	07
56370	**Kördorf**	**141**	074	05
54317	**Korlingen**	**235**	070	04
54675	**Körperich**	**232**	067	05

PLZ	Gemeindename	KR	GE	VG
56288	**Korweiler**	**140**	073	03
53518	**Kottenborn**	**131**	042	01
56736	**Kottenheim**	**137**	055	03
56767	**Kötterichen**	**233**	221	04
66879	**Kottweiler-Schwanden**	**335**	020	08
54340	**Köwerich**	**235**	067	06
54673	**Koxhausen**	**232**	068	05
57635	**Kraam**	**132**	064	01
54552	**Kradenbach**	**233**	040	01
66894	**Krähenberg**	**340**	216	07
56283	**Kratzenburg**	**140**	075	02
54673	**Krautscheid**	**232**	253	01
67757	**Kreimbach-Kaulbach**	**336**	053	07
56630	**Kretz**	**137**	056	01
67706	**Krickenbach**	**335**	021	04
67819	**Kriegsfeld**	**333**	040	04
55767	**Kronweiler**	**134**	048	02
57612	**Kroppach**	**143**	250	02
66957	**Kröppen**	**340**	026	03
66909	**Krottelbach**	**336**	054	02
54536	**Kröv**	**231**	072	02
54675	**Kruchten**	**232**	069	05
56642	**Kruft**	**137**	057	01
56244	**Krümmel**	**143**	041	07
55483	**Krummenau**	**134**	049	04
56593	**Krunkel**	**132**	065	04
76773	**Kuhardt**	**334**	015	06
56244	**Kuhnhöfen**	**143**	251	08
55471	**Külz (Hunsrück)**	**140**	076	07
55471	**Kümbdchen**	**140**	077	07
57629	**Kundert**	**143**	252	02
56581	**Kurtscheid**	**138**	036	06
66869	**Kusel, Stadt**	**336**	055	03
54655	**Kyllburg, Stadt**	**232**	070	04
54655	**Kyllburgweiler**	**232**	071	04

L

PLZ	Gemeindename	KR	GE	VG
56112	**Lahnstein, große kreisangehörige Stadt**	**141**	075	00
56288	**Lahr**	**135**	050	04
54675	**Lahr**	**232**	072	05
54649	**Lambertsberg**	**232**	254	01
67466	**Lambrecht (Pfalz), Stadt**	**332**	032	05
66894	**Lambsborn**	**335**	201	01
67245	**Lambsheim**	**338**	016	00
54316	**Lampaden**	**235**	072	02
76829	**Landau in der Pfalz, kreisfreie Stadt**	**313**	000	00
56814	**Landkern**	**135**	051	02
54526	**Landscheid**	**231**	503	08
66849	**Landstuhl, Sickingenstadt, Stadt**	**335**	022	05
66909	**Langenbach**	**336**	056	02
57520	**Langenbach bei Kirburg**	**143**	253	01
56729	**Langenfeld**	**137**	060	03
56459	**Langenhahn**	**143**	254	09
55450	**Langenlonsheim**	**133**	054	04
65558	**Langenscheid**	**141**	076	03
55569	**Langenthal**	**133**	055	07
56729	**Langscheid**	**137**	061	03
54308	**Langsur**	**235**	073	07
55758	**Langweiler**	**134**	502	03
67746	**Langweiler**	**336**	057	04
66894	**Langwieden**	**335**	202	01
54597	**Lascheid**	**232**	255	01
54612	**Lasel**	**232**	256	06
56759	**Laubach**	**135**	052	02
56288	**Laubach**	**140**	079	07
55452	**Laubenheim**	**133**	056	04
56291	**Laudert**	**140**	080	06
54533	**Laufeld**	**231**	074	03
55487	**Laufersweiler**	**140**	081	04
67229	**Laumersheim**	**332**	033	03
54649	**Lauperath**	**232**	258	01
56379	**Laurenburg**	**141**	077	03
55568	**Lauschied**	**133**	057	07

PLZ	Gemeindename	KR	GE	VG
67742	**Lauterecken, Stadt**	**336**	058	04
67308	**Lautersheim**	**333**	041	03
56355	**Lautert**	**141**	078	07
56472	**Lautzenbrücken**	**143**	255	01
55483	**Lautzenhausen**	**140**	082	04
56332	**Lehmen**	**137**	504	06
54619	**Leidenborn**	**232**	259	01
56759	**Leienkaul**	**135**	502	02
53518	**Leimbach**	**131**	044	01
54673	**Leimbach**	**232**	073	05
66978	**Leimen**	**340**	027	04
76774	**Leimersheim**	**334**	016	06
56291	**Leiningen**	**140**	084	02
76829	**Leinsweiler**	**337**	051	05
55767	**Leisel**	**134**	050	02
55779	**Leitzweiler**	**134**	051	01
54340	**Leiwen**	**235**	074	06
66969	**Lemberg**	**340**	028	03
67823	**Lettweiler**	**133**	058	05
53547	**Leubsdorf**	**138**	037	04
56244	**Leuterod**	**143**	042	10
56599	**Leutesdorf**	**138**	038	02
54619	**Lichtenborn**	**232**	260	01
56479	**Liebenscheid**	**143**	256	06
55494	**Liebshausen**	**140**	085	05
56290	**Lieg**	**135**	053	04
54597	**Lierfeld**	**232**	261	01
56357	**Lierschied**	**141**	079	08
56858	**Liesenich**	**135**	054	05
54470	**Lieser**	**231**	075	01
54636	**Ließem**	**232**	074	02
55606	**Limbach**	**133**	059	03
57629	**Limbach**	**143**	257	02
67117	**Limburgerhof**	**338**	017	00
53506	**Lind**	**131**	047	02
56729	**Lind**	**137**	063	03
57629	**Linden**	**143**	258	02
66851	**Linden**	**335**	023	04
67473	**Lindenberg**	**332**	034	05
55481	**Lindenschied**	**140**	086	04
67360	**Lingenfeld**	**334**	017	05
56291	**Lingerhahn**	**140**	087	02
56317	**Linkenbach**	**138**	040	05
53545	**Linz am Rhein, Stadt**	**138**	041	04
56357	**Lipporn**	**141**	080	07
56767	**Lirstal**	**233**	224	04
54587	**Lissendorf**	**233**	041	05
57629	**Lochum**	**143**	259	02
56332	**Löf**	**137**	214	06
67727	**Lohnsfeld**	**333**	042	06
67744	**Lohnweiler**	**336**	060	04
65558	**Lohrheim**	**141**	081	04
67744	**Löllbach**	**133**	060	05
56357	**Lollschied**	**141**	082	06
54338	**Longen**	**235**	077	06
54472	**Longkamp**	**231**	077	01
54340	**Longuich**	**235**	078	06
56295	**Lonnig**	**137**	065	02
55237	**Lonsheim**	**331**	043	01
54317	**Lorscheid**	**235**	080	04
55296	**Lörzweiler**	**339**	034	02
54492	**Lösnich**	**231**	076	01
56843	**Lötzbeuren**	**231**	206	07
57629	**Luckenbach**	**143**	260	02
54424	**Lückenburg**	**231**	078	06
67059	**Ludwigshafen am Rhein, kreisfreie Stadt**	**314**	000	00
55278	**Ludwigshöhe**	**339**	035	04
66996	**Ludwigswinkel**	**340**	029	01
76848	**Lug**	**340**	030	02
54597	**Lünebach**	**232**	262	01
67363	**Lustadt**	**334**	018	05
56290	**Lütz**	**135**	056	04
56826	**Lutzerath**	**135**	057	03
54617	**Lützkampen**	**232**	263	01
56729	**Luxem**	**137**	066	03
56346	**Lykershausen**	**141**	083	08

M

PLZ	Gemeindename	KR	GE	VG
56290	**Macken**	**137**	215	06
67686	**Mackenbach**	**335**	024	09
55758	**Mackenrodt**	**134**	052	03
56459	**Mähren**	**143**	502	08
67487	**Maikammer**	**337**	052	06
55116	**Mainz, kreisfreie Stadt**	**315**	000	00
56291	**Maisborn**	**140**	089	02
55481	**Maitzborn**	**140**	090	04
57629	**Malberg**	**132**	066	05
54655	**Malberg**	**232**	075	04
54655	**Malbergweich**	**232**	076	04
54426	**Malborn**	**231**	079	06
57636	**Mammelzen**	**132**	067	01
55595	**Mandel**	**133**	061	06
54429	**Mandern**	**235**	081	02
54531	**Manderscheid, Stadt**	**231**	080	03
54649	**Manderscheid**	**232**	264	01
56769	**Mannebach**	**233**	225	04
54441	**Mannebach**	**235**	082	05
67822	**Mannweiler-Cölln**	**333**	043	01
55413	**Manubach**	**339**	036	01
56357	**Marienfels**	**141**	084	07
56269	**Marienhausen**	**138**	201	03
56242	**Marienrachdorf**	**143**	044	07
54484	**Maring-Noviand**	**231**	081	01
67297	**Marnheim**	**333**	045	04
56271	**Maroth**	**143**	045	07
66894	**Martinshöhe**	**335**	203	01
55627	**Martinstein**	**133**	062	07
57627	**Marzhausen**	**143**	261	02
56761	**Masburg**	**135**	058	02
66506	**Maßweiler**	**340**	217	05
56869	**Mastershausen**	**140**	204	03
54597	**Masthorn**	**232**	265	06
66909	**Matzenbach**	**336**	107	02
54597	**Matzerath**	**232**	266	06
67294	**Mauchenheim**	**331**	044	01
57520	**Mauden**	**132**	068	03
54649	**Mauel**	**232**	267	01
66500	**Mauschbach**	**340**	218	08
67133	**Maxdorf**	**338**	018	04
56244	**Maxsain**	**143**	046	07
56727	**Mayen, große kreisangehörige Stadt**	**137**	068	00
53508	**Mayschoß**	**131**	049	02
54636	**Meckel**	**232**	077	02
55606	**Meckenbach**	**133**	063	03
55767	**Meckenbach**	**134**	053	02
67149	**Meckenheim**	**332**	035	01
67744	**Medard**	**336**	061	04
55566	**Meddersheim**	**133**	064	07
54531	**Meerfeld**	**231**	082	03
67735	**Mehlbach**	**335**	025	06
67678	**Mehlingen**	**335**	026	02
57635	**Mehren**	**132**	069	01
54552	**Mehren**	**233**	042	01
54346	**Mehring**	**235**	083	06
56584	**Meinborn**	**138**	042	06
54570	**Meisburg**	**233**	043	01
55590	**Meisenheim, Stadt**	**133**	065	05
56581	**Melsbach**	**138**	043	06
56743	**Mendig, Stadt**	**137**	069	04
55490	**Mengerschied**	**140**	092	07
54310	**Menningen**	**232**	078	03
57629	**Merkelbach**	**143**	262	02
54597	**Merlscheid**	**232**	270	01
56283	**Mermuth**	**140**	093	02
54426	**Merschbach**	**231**	083	06
54318	**Mertesdorf**	**235**	085	04
67271	**Mertesheim**	**332**	036	03
56753	**Mertloch**	**137**	070	02
55627	**Merxheim**	**133**	066	07
66978	**Merzalben**	**340**	031	04
54439	**Merzkirchen**	**235**	154	05

PLZ	Gemeindename	KR	GE	VG
67746	**Merzweiler**	**336**	062	04
56820	**Mesenich**	**135**	060	01
54636	**Messerich**	**232**	079	02
54675	**Mettendorf**	**232**	080	05
67582	**Mettenheim**	**331**	045	02
54634	**Metterich**	**232**	081	02
55777	**Mettweiler**	**134**	054	01
55481	**Metzenhausen**	**140**	094	04
56414	**Meudt**	**143**	263	08
53520	**Meuspath**	**131**	050	01
56288	**Michelbach**	**140**	095	03
57610	**Michelbach (Westerwald)**	**132**	070	01
56357	**Miehlen**	**141**	085	07
56132	**Miellen**	**141**	086	01
54310	**Minden**	**232**	082	03
54518	**Minderlittgen**	**231**	085	08
76872	**Minfeld**	**334**	020	04
54518	**Minheim**	**231**	086	05
56377	**Misselberg**	**141**	087	06
66851	**Mittelbrunn**	**335**	027	05
56370	**Mittelfischbach**	**141**	088	05
57537	**Mittelhof**	**132**	011	08
55758	**Mittelreidenbach**	**134**	055	03
56858	**Mittelstrimmig**	**135**	061	05
56424	**Mogendorf**	**143**	047	10
56414	**Molsberg**	**143**	266	08
67591	**Mölsheim**	**331**	046	03
57520	**Molzhain**	**132**	071	05
55278	**Mommenheim**	**339**	037	07
56729	**Monreal**	**137**	074	03
67590	**Monsheim**	**331**	048	03
56410	**Montabaur, Stadt**	**143**	048	04
56754	**Möntenich**	**135**	062	04
54472	**Monzelfeld**	**231**	087	01
55234	**Monzernheim**	**331**	049	04
55569	**Monzingen**	**133**	067	07
54497	**Morbach**	**231**	502	00
56865	**Moritzheim**	**135**	064	05
57583	**Mörlen**	**143**	264	01
57629	**Mörsbach**	**143**	265	02
55494	**Mörschbach**	**140**	096	05
54317	**Morscheid**	**235**	090	04
67294	**Morschheim**	**333**	047	04
55758	**Mörschied**	**134**	056	03
56290	**Mörsdorf**	**135**	063	04
67808	**Mörsfeld**	**333**	046	04
56283	**Morshausen**	**140**	205	02
67591	**Mörstadt**	**331**	047	03
56767	**Mosbruch**	**233**	226	04
56424	**Moschheim**	**143**	049	10
56254	**Moselkern**	**135**	065	04
54558	**Mückeln**	**233**	046	01
56254	**Müden (Mosel)**	**135**	066	04
57614	**Mudenbach**	**143**	267	02
57555	**Mudersbach**	**132**	072	07
65623	**Mudershausen**	**141**	089	04
56291	**Mühlpfad**	**140**	098	02
54636	**Mülbach**	**232**	083	02
54486	**Mülheim (Mosel)**	**231**	090	01
56218	**Mülheim-Kärlich, Stadt**	**137**	216	08
53520	**Müllenbach**	**131**	051	01
56761	**Müllenbach**	**135**	067	02
55595	**Münchwald**	**133**	068	06
76857	**Münchweiler am Klingbach**	**337**	054	01
67728	**Münchweiler an der Alsenz**	**333**	048	06
66981	**Münchweiler an der Rodalb**	**340**	032	04
56271	**Mündersbach**	**143**	268	02
56729	**Münk**	**137**	077	03
67822	**Münsterappel**	**333**	049	01
56294	**Münstermaifeld, Stadt**	**137**	501	02
55424	**Münster-Sarmsheim**	**339**	038	01
54570	**Mürlenbach**	**233**	227	02
53533	**Müsch**	**131**	052	01
57629	**Müschenbach**	**143**	269	02
54534	**Musweiler**	**231**	091	03
55469	**Mutterschied**	**140**	099	07
67112	**Mutterstadt**	**338**	019	00
54608	**Mützenich**	**232**	271	06
54673	**Muxerath**	**232**	084	05

N

PLZ	Gemeindename	KR	GE	VG
56729	**Nachtsheim**	**137**	079	03
55234	**Nack**	**331**	050	01
55299	**Nackenheim**	**339**	039	02
55469	**Nannhausen**	**140**	100	07
66909	**Nanzdietschweiler**	**336**	064	02
54673	**Nasingen**	**232**	085	05
56377	**Nassau, Stadt**	**141**	091	06
56355	**Nastätten, Stadt**	**141**	092	07
54636	**Nattenheim**	**232**	086	02
56753	**Naunheim**	**137**	080	02
56237	**Nauort**	**143**	050	05
54340	**Naurath (Eifel)**	**235**	091	06
54426	**Naurath (Wald)**	**235**	092	01
57583	**Nauroth**	**132**	073	05
56858	**Neef**	**135**	068	05
56820	**Nehren**	**135**	069	01
54552	**Neichen**	**233**	048	04
54657	**Neidenbach**	**232**	087	04
67468	**Neidenfels**	**332**	037	05
57638	**Neitersen**	**132**	074	01
56412	**Nentershausen**	**143**	051	04
54552	**Nerdlen**	**233**	049	01
54570	**Neroth**	**233**	050	02
67749	**Nerzweiler**	**336**	065	04
65623	**Netzbach**	**141**	093	04
55546	**Neu-Bamberg**	**133**	069	01
76776	**Neuburg am Rhein**	**334**	021	02
54597	**Neuendorf**	**232**	272	06
54673	**Neuerburg, Stadt**	**232**	088	05
55471	**Neuerkirch**	**140**	101	07
56335	**Neuhäusel**	**143**	052	04
54597	**Neuheilenbach**	**232**	273	04
67680	**Neuhemsbach**	**335**	028	02
67141	**Neuhofen**	**338**	020	00
54422	**Neuhütten**	**235**	093	01
67271	**Neuleiningen**	**332**	038	03
54347	**Neumagen-Dhron**	**231**	092	05
57520	**Neunkhausen**	**143**	270	01
56479	**Neunkirchen**	**143**	271	06
54426	**Neunkirchen**	**231**	093	06
66887	**Neunkirchen am Potzberg**	**336**	066	01
76777	**Neupotz**	**334**	022	03
53577	**Neustadt (Wied)**	**138**	044	01
67433	**Neustadt an der Weinstraße, kreisfreie Stadt**	**316**	000	00
56479	**Neustadt/Westerwald**	**143**	272	06
56564	**Neuwied, große kreisangehörige Stadt**	**138**	045	00
54309	**Newel**	**235**	094	07
56283	**Ney**	**140**	102	02
56645	**Nickenich**	**137**	081	01
55481	**Nieder Kostenz**	**140**	105	04
56414	**Niederahr**	**143**	273	08
66887	**Niederalben**	**336**	067	01
56357	**Niederbachheim**	**141**	094	07
56589	**Niederbreitbach**	**138**	047	08
55767	**Niederbrombach**	**134**	057	02
55432	**Niederburg**	**140**	104	06
57520	**Niederdreisbach**	**132**	075	03
56651	**Niederdürenbach**	**131**	054	04
56412	**Niederelbert**	**143**	053	04
56412	**Niedererbach**	**143**	054	04
56332	**Niederfell**	**137**	217	06
57572	**Niederfischbach**	**132**	076	07
54675	**Niedergeckler**	**232**	089	05
55767	**Niederhambach**	**134**	058	02
55585	**Niederhausen**	**133**	070	02
67822	**Niederhausen an der Appel**	**333**	050	01
55413	**Niederheimbach**	**339**	040	01
55437	**Nieder-Hilbersheim**	**339**	041	03
56316	**Niederhofen**	**138**	048	05

PLZ	Gemeindename	KR	GE	VG
76889	**Niederhorbach**	**337**	055	02
55758	**Niederhosenbach**	**134**	059	03
57589	**Niederirsen**	**132**	077	06
67700	**Niederkirchen**	**335**	029	07
67150	**Niederkirchen bei Deidesheim**	**332**	039	01
55469	**Niederkumbd**	**140**	106	07
54614	**Niederlauch**	**232**	276	06
66879	**Niedermohr**	**335**	030	08
67822	**Niedermoschel**	**333**	051	01
65629	**Niederneisen**	**141**	095	04
54533	**Niederöfflingen**	**231**	095	03
55268	**Nieder-Olm, Stadt**	**339**	042	06
76889	**Niederotterbach**	**337**	056	02
54649	**Niederpierscheid**	**232**	277	01
54675	**Niederraden**	**232**	090	05
56479	**Niederroßbach**	**143**	274	06
56244	**Niedersayn**	**143**	275	10
54533	**Niederscheidweiler**	**231**	096	03
76891	**Niederschlettenbach**	**340**	033	01
55487	**Niedersohren**	**140**	107	04
54570	**Niederstadtfeld**	**233**	052	01
66879	**Niederstaufenbach**	**336**	068	01
54634	**Niederstedem**	**232**	091	02
56593	**Niedersteinebach**	**132**	078	04
56291	**Niedert**	**140**	108	02
56368	**Niedertiefenbach**	**141**	096	05
56357	**Niederwallmenach**	**141**	097	07
57614	**Niederwambach**	**138**	050	05
55491	**Niederweiler**	**140**	109	04
54636	**Niederweiler**	**232**	092	02
54668	**Niederweis**	**232**	093	03
56179	**Niederwerth**	**137**	218	07
55234	**Nieder-Wiesen**	**331**	051	01
55758	**Niederwörresbach**	**134**	060	03
56651	**Niederzissen**	**131**	055	04
54646	**Niehl**	**232**	094	05
54518	**Niersbach**	**231**	504	08
55283	**Nierstein**	**339**	043	07
56132	**Nievern**	**141**	098	01
54612	**Nimshuscheid**	**232**	279	06
54614	**Nimsreuland**	**232**	280	06
57645	**Nister**	**143**	276	02
56472	**Nisterau**	**143**	277	01
56472	**Nisterberg**	**132**	079	03
56477	**Nister-Möhrendorf**	**143**	278	06
57647	**Nistertal**	**143**	279	01
54453	**Nittel**	**235**	095	03
56729	**Nitz**	**233**	228	04
56357	**Nochern**	**141**	099	08
55767	**Nohen**	**134**	061	02
54578	**Nohn**	**233**	229	03
56412	**Nomborn**	**143**	055	04
56291	**Norath**	**140**	110	02
56242	**Nordhofen**	**143**	056	07
55585	**Norheim**	**133**	071	02
57629	**Norken**	**143**	280	01
56283	**Nörtershausen**	**137**	219	06
76891	**Nothweiler**	**340**	034	01
66989	**Nünschweiler**	**340**	035	05
53520	**Nürburg**	**131**	058	01
54675	**Nusbaum**	**232**	095	05
67759	**Nußbach**	**336**	069	07
55569	**Nußbaum**	**133**	072	07

O

PLZ	Gemeindename	KR	GE	VG
55481	**Ober Kostenz**	**140**	111	04
56414	**Oberahr**	**143**	281	08
66871	**Oberalben**	**336**	070	03
66851	**Oberarnbach**	**335**	031	05
56355	**Oberbachheim**	**141**	100	07
54578	**Oberbettingen**	**233**	053	03
54331	**Oberbillig**	**235**	096	03
55767	**Oberbrombach**	**134**	062	02
55413	**Oberdiebach**	**339**	044	01
57639	**Oberdreis**	**138**	052	05
56651	**Oberdürenbach**	**131**	059	04
54578	**Oberehe-Stroheich**	**233**	054	03
56412	**Oberelbert**	**143**	057	04
56767	**Oberelz**	**233**	230	04
56414	**Obererbach**	**143**	058	08
57612	**Obererbach (Westerwald)**	**132**	081	01
56332	**Oberfell**	**137**	220	06
56370	**Oberfischbach**	**141**	101	05
55234	**Ober-Flörsheim**	**331**	052	01
54675	**Obergeckler**	**232**	096	05
56237	**Oberhaid**	**143**	059	05
55765	**Oberhambach**	**134**	063	02
76887	**Oberhausen**	**337**	058	02
67822	**Oberhausen an der Appel**	**333**	053	01
55585	**Oberhausen an der Nahe**	**133**	074	02
55606	**Oberhausen bei Kirn**	**133**	073	03
55413	**Oberheimbach**	**339**	045	01
55437	**Ober-Hilbersheim**	**339**	046	03
56587	**Oberhonnefeld-Gierend**	**138**	053	06
55758	**Oberhosenbach**	**134**	064	03
57635	**Oberirsen**	**132**	082	01
54533	**Oberkail**	**232**	282	04
55624	**Oberkirn**	**134**	065	04
57641	**Oberlahr**	**132**	083	04
54608	**Oberlascheid**	**232**	283	06
54614	**Oberlauch**	**232**	284	06
67823	**Obermoschel, Stadt**	**333**	054	01
57638	**Obernau**	**132**	084	04
67821	**Oberndorf**	**333**	055	01
65558	**Oberneisen**	**141**	102	04
66919	**Obernheim-Kirchenarnbach**	**340**	219	07
56379	**Obernhof**	**141**	103	06
54533	**Oberöfflingen**	**231**	100	03
55270	**Ober-Olm**	**339**	047	06
76889	**Oberotterbach**	**337**	059	02
54649	**Oberpierscheid**	**232**	285	01
56587	**Oberraden**	**138**	054	06
55758	**Oberreidenbach**	**134**	066	03
56479	**Oberrod**	**143**	282	06
56479	**Oberroßbach**	**143**	283	06
54533	**Oberscheidweiler**	**231**	101	03
76889	**Oberschlettenbach**	**337**	060	02
66957	**Obersimten**	**340**	036	03
54570	**Oberstadtfeld**	**233**	055	01
66879	**Oberstaufenbach**	**336**	071	01
54634	**Oberstedem**	**232**	097	02
56593	**Obersteinebach**	**132**	085	04
55596	**Oberstreit**	**133**	075	06
67271	**Obersülzen**	**332**	040	03
56357	**Obertiefenbach**	**141**	104	07
56357	**Oberwallmenach**	**141**	105	07
57614	**Oberwambach**	**132**	086	01
54636	**Oberweiler**	**232**	098	02
67756	**Oberweiler im Tal**	**336**	072	07
67752	**Oberweiler-Tiefenbach**	**336**	073	07
54636	**Oberweis**	**232**	099	02
55430	**Oberwesel, Stadt**	**140**	112	06
56379	**Oberwies**	**141**	106	06
67294	**Oberwiesen**	**333**	056	04
55758	**Oberwörresbach**	**134**	067	03
56651	**Oberzissen**	**131**	060	04
67283	**Obrigheim (Pfalz)**	**332**	041	03
56299	**Ochtendung**	**137**	086	02
53545	**Ockenfels**	**138**	055	04
55437	**Ockenheim**	**339**	048	03
54441	**Ockfen**	**235**	098	05
67748	**Odenbach**	**336**	074	04
55571	**Odernheim am Glan**	**133**	076	07
56357	**Oelsberg**	**141**	107	07
76877	**Offenbach an der Queich**	**337**	061	07
67749	**Offenbach-Hundheim**	**336**	075	04
55234	**Offenheim**	**331**	053	01
67591	**Offstein**	**331**	054	03
53520	**Ohlenhard**	**131**	062	01
55469	**Ohlweiler**	**140**	113	07
66903	**Ohmbach**	**336**	076	05
54316	**Ollmuth**	**235**	100	04

PLZ	Gemeindename	KR	GE	VG
54689	**Olmscheid**	**232**	287	01
67737	**Olsbrücken**	**335**	033	06
54646	**Olsdorf**	**232**	100	02
57612	**Ölsen**	**132**	087	01
54597	**Olzheim**	**232**	288	06
54456	**Onsdorf**	**235**	101	03
55276	**Oppenheim, Stadt**	**339**	049	07
55469	**Oppertshausen**	**140**	115	07
67294	**Orbis**	**333**	057	04
54298	**Orenhofen**	**232**	289	07
57632	**Orfgen**	**132**	088	04
54595	**Orlenbach**	**232**	290	06
54597	**Ormont**	**233**	232	05
54655	**Orsfeld**	**232**	101	04
54518	**Osann-Monzel**	**231**	103	08
54317	**Osburg**	**235**	103	04
56340	**Osterspai**	**141**	108	02
67574	**Osthofen, Stadt**	**331**	055	00
67731	**Otterbach**	**335**	034	06
67697	**Otterberg, Stadt**	**335**	035	07
67308	**Ottersheim**	**333**	058	03
76879	**Ottersheim bei Landau**	**334**	023	01
67166	**Otterstadt**	**338**	021	05
56244	**Ötzingen**	**143**	060	10
55606	**Otzweiler**	**133**	077	03

P

PLZ	Gemeindename	KR	GE	VG
54439	**Palzem**	**235**	104	05
54531	**Pantenburg**	**231**	104	03
56865	**Panzweiler**	**135**	070	05
55288	**Partenheim**	**331**	056	06
54314	**Paschel**	**235**	105	02
56348	**Patersberg**	**141**	109	08
54668	**Peffingen**	**232**	103	03
54331	**Pellingen**	**235**	106	03
54570	**Pelm**	**233**	056	02
55430	**Perscheid**	**140**	116	06
66989	**Petersberg**	**340**	037	05
57632	**Peterslahr**	**132**	089	04
56858	**Peterswald-Löffelscheid**	**135**	071	05
55546	**Pfaffen-Schwabenheim**	**133**	078	01
56291	**Pfalzfeld**	**140**	117	02
66871	**Pfeffelbach**	**336**	077	03
54662	**Philippsheim**	**232**	104	07
54647	**Pickließem**	**232**	105	04
54498	**Piesport**	**231**	105	05
56753	**Pillig**	**137**	087	02
54649	**Pintesfeld**	**232**	291	01
66953	**Pirmasens, kreisfreie Stadt**	**317**	000	00
54595	**Pittenbach**	**232**	292	06
56637	**Plaidt**	**137**	088	01
54673	**Plascheid**	**232**	106	05
54518	**Platten**	**231**	107	08
56593	**Pleckhausen**	**132**	090	04
54518	**Plein**	**231**	108	08
76889	**Pleisweiler-Oberhofen**	**337**	062	02
55576	**Pleitersheim**	**133**	080	01
55469	**Pleizenhausen**	**140**	118	07
54597	**Plütscheid**	**232**	293	01
54316	**Pluwig**	**235**	107	04
56357	**Pohl**	**141**	111	06
56751	**Polch, Stadt**	**137**	089	02
54340	**Pölich**	**235**	108	06
56829	**Pommern**	**135**	072	04
53534	**Pomster**	**131**	065	01
56459	**Pottum**	**143**	284	09
57589	**Pracht**	**132**	091	06
56346	**Prath**	**141**	112	08
54689	**Preischeid**	**232**	294	01
54664	**Preist**	**232**	107	07
54597	**Pronsfeld**	**232**	295	06
54595	**Prüm, Stadt**	**232**	296	06
54668	**Prümzurlay**	**232**	108	03
56305	**Puderbach**	**138**	057	05
56862	**Pünderich**	**135**	073	05

Q

PLZ	Gemeindename	KR	GE	VG
66851	**Queidersbach**	**335**	037	04
53518	**Quiddelbach**	**131**	066	01
56242	**Quirnbach**	**143**	061	07
66909	**Quirnbach/Pfalz**	**336**	501	02
67280	**Quirnheim**	**332**	042	03

R

PLZ	Gemeindename	KR	GE	VG
57612	**Racksen**	**132**	092	01
54310	**Ralingen**	**235**	111	07
76857	**Ramberg**	**337**	064	01
66887	**Rammelsbach**	**336**	079	01
67305	**Ramsen**	**333**	060	02
66877	**Ramstein-Miesenbach, Stadt**	**335**	038	08
56235	**Ransbach-Baumbach, Stadt**	**143**	062	05
76829	**Ranschbach**	**337**	065	05
67808	**Ransweiler**	**333**	061	05
54413	**Rascheid**	**235**	112	01
67744	**Rathskirchen**	**333**	201	05
66887	**Rathsweiler**	**336**	081	01
57614	**Ratzert**	**138**	058	05
56316	**Raubach**	**138**	059	05
55592	**Raumbach**	**133**	081	05
55471	**Ravengiersburg**	**140**	119	07
56850	**Raversbeuren**	**140**	120	04
55469	**Rayerschied**	**140**	121	07
53506	**Rech**	**131**	068	02
56370	**Reckenroth**	**141**	113	05
55481	**Reckershausen**	**140**	122	04
55566	**Rehbach**	**133**	082	07
55592	**Rehborn**	**133**	083	05
56479	**Rehe**	**143**	285	06
66907	**Rehweiler**	**336**	082	02
55471	**Reich**	**140**	123	07
55776	**Reichenbach**	**134**	068	01
66879	**Reichenbach-Steegen**	**335**	501	09
56357	**Reichenberg**	**141**	114	08
67759	**Reichsthal**	**333**	202	05
66871	**Reichweiler**	**336**	084	03
56865	**Reidenhausen**	**135**	074	05
66507	**Reifenberg**	**340**	220	05
57632	**Reiferscheid**	**132**	093	04
54619	**Reiff**	**232**	297	01
67829	**Reiffelbach**	**133**	084	05
53520	**Reifferscheid**	**131**	069	01
56861	**Reil**	**231**	110	02
53539	**Reimerath**	**233**	233	04
54421	**Reinsfeld**	**235**	114	01
54689	**Reipeldingen**	**232**	298	01
67753	**Reipoltskirchen**	**336**	085	07
56357	**Reitzenhain**	**141**	115	08
67753	**Relsberg**	**336**	086	07
53424	**Remagen, Stadt**	**131**	070	00
56579	**Rengsdorf**	**138**	061	06
56477	**Rennerod, Stadt**	**143**	286	06
56769	**Retterath**	**233**	234	04
57635	**Rettersen**	**132**	094	01
56357	**Rettershain**	**141**	116	07
56370	**Rettert**	**141**	117	05
56727	**Reudelsterz**	**137**	092	03
54597	**Reuth**	**233**	235	05
55624	**Rhaunen**	**134**	069	04
55494	**Rheinböllen**	**140**	125	05
53619	**Rheinbreitbach**	**138**	062	07
56598	**Rheinbrohl**	**138**	063	02
76764	**Rheinzabern**	**334**	024	03
56321	**Rhens, Stadt**	**137**	221	05
76835	**Rhodt unter Rietburg**	**337**	066	03

PLZ	Gemeindename	KR	GE	VG
66484	**Riedelberg**	**340**	221	08
56745	**Rieden**	**137**	093	04
55469	**Riegenroth**	**140**	126	07
66509	**Rieschweiler-Mühlbach**	**340**	222	05
55499	**Riesweiler**	**140**	127	05
55765	**Rimsberg**	**134**	070	02
76857	**Rinnthal**	**337**	067	01
55767	**Rinzenberg**	**134**	071	02
54340	**Riol**	**235**	115	06
54636	**Rittersdorf**	**232**	109	02
67294	**Rittersheim**	**333**	062	04
54518	**Rivenich**	**231**	111	08
54317	**Riveris**	**235**	116	04
67806	**Rockenhausen, Stadt**	**333**	502	05
54570	**Rockeskyll**	**233**	058	02
66976	**Rodalben, Stadt**	**340**	038	04
53520	**Rodder**	**131**	072	01
56858	**Rödelhausen**	**140**	128	04
67688	**Rodenbach**	**335**	040	09
57639	**Rodenbach bei Puderbach**	**138**	064	05
55481	**Rödern**	**140**	129	04
54673	**Rodershausen**	**232**	110	05
67127	**Rödersheim-Gronau**	**338**	022	01
56754	**Roes**	**135**	075	04
54636	**Röhl**	**232**	111	02
55776	**Rohrbach**	**134**	073	01
55490	**Rohrbach**	**140**	130	04
76865	**Rohrbach**	**337**	068	04
67354	**Römerberg**	**338**	023	00
54597	**Rommersheim**	**232**	300	06
54411	**Rorodt**	**231**	112	06
76835	**Roschbach**	**337**	069	03
54619	**Roscheid**	**232**	301	01
57520	**Rosenheim (Landkreis Altenkirchen)**	**132**	095	05
66894	**Rosenkopf**	**340**	223	08
53547	**Roßbach**	**138**	065	08
56271	**Roßbach**	**143**	287	02
56459	**Rotenhain**	**143**	288	09
57539	**Roth**	**132**	096	06
55442	**Roth**	**133**	085	08
56288	**Roth**	**140**	131	03
56368	**Roth**	**141**	118	05
54675	**Roth an der Our**	**232**	112	05
54597	**Roth bei Prüm**	**232**	302	06
56459	**Rothenbach**	**143**	289	09
67753	**Rothselberg**	**336**	087	07
55767	**Rötsweiler-Nockenthal**	**134**	072	02
57632	**Rott**	**132**	097	04
55595	**Roxheim**	**133**	086	06
56295	**Rüber**	**137**	095	02
56244	**Rückeroth**	**143**	064	07
55776	**Rückweiler**	**134**	074	01
55593	**Rüdesheim**	**133**	117	06
76761	**Rülzheim**	**334**	025	06
76891	**Rumbach**	**340**	039	01
55452	**Rümmelsheim**	**133**	087	04
56412	**Ruppach-Goldhausen**	**143**	065	04
67152	**Ruppertsberg**	**332**	043	01
67808	**Ruppertsecken**	**333**	065	05
56357	**Ruppertshofen**	**141**	120	07
66957	**Ruppertsweiler**	**340**	040	03
55776	**Ruschberg**	**134**	075	01
56584	**Rüscheid**	**138**	066	06
67308	**Rüssingen**	**333**	064	03
66869	**Ruthweiler**	**336**	088	03
66887	**Rutsweiler am Glan**	**336**	089	01
67752	**Rutsweiler an der Lauter**	**336**	090	07

S

PLZ	Gemeindename	KR	GE	VG
66919	**Saalstadt**	**340**	041	07
54439	**Saarburg, Stadt**	**235**	118	05
56648	**Saffig**	**137**	096	01
54570	**Salm**	**233**	060	02
54528	**Salmtal**	**231**	113	08
56414	**Salz**	**143**	290	08
56479	**Salzburg**	**143**	291	06
67813	**Sankt Alban**	**333**	066	05
56858	**Sankt Aldegund**	**135**	076	05
56329	**Sankt Goar, Stadt**	**140**	133	06
56346	**Sankt Goarshausen, Loreleystadt, Stadt**	**141**	121	08
56727	**Sankt Johann**	**137**	097	03
55578	**Sankt Johann**	**339**	050	08
66887	**Sankt Julian**	**336**	095	04
55595	**Sankt Katharinen**	**133**	088	06
53562	**Sankt Katharinen (Landkreis Neuwied)**	**138**	068	04
67487	**Sankt Martin**	**337**	070	06
56220	**Sankt Sebastian**	**137**	222	08
54655	**Sankt Thomas**	**232**	113	04
55471	**Sargenroth**	**140**	134	07
54552	**Sarmersbach**	**233**	061	01
56767	**Sassen**	**233**	236	04
65391	**Sauerthal**	**141**	122	08
55291	**Saulheim**	**331**	058	06
54558	**Saxler**	**233**	062	01
53426	**Schalkenbach**	**131**	073	04
54552	**Schalkenmehren**	**233**	063	01
67701	**Schallodenbach**	**335**	041	07
54668	**Schankweiler**	**232**	114	03
54636	**Scharfbillig**	**232**	115	02
66919	**Schauerberg**	**340**	042	07
55758	**Schauren**	**134**	076	04
56865	**Schauren**	**135**	077	05
76779	**Scheibenhardt**	**334**	027	02
54611	**Scheid**	**233**	237	05
56379	**Scheidt**	**141**	124	03
54673	**Scheitenkorb**	**232**	116	05
66869	**Schellweiler**	**336**	091	03
56244	**Schenkelberg**	**143**	066	07
57584	**Scheuerfeld**	**132**	098	02
54673	**Scheuern**	**232**	117	05
67823	**Schiersfeld**	**333**	067	01
65623	**Schiesheim**	**141**	125	04
67105	**Schifferstadt, Stadt**	**338**	025	00
54429	**Schillingen**	**235**	119	02
66996	**Schindhard**	**340**	043	01
54534	**Schladt**	**231**	114	03
54340	**Schleich**	**235**	120	06
54636	**Schleid**	**232**	118	02
55483	**Schlierschied**	**140**	135	04
55596	**Schloßböckelheim**	**133**	089	06
67718	**Schmalenberg**	**340**	044	06
55758	**Schmidthachenbach**	**134**	077	03
55765	**Schmißberg**	**134**	078	02
66484	**Schmitshausen**	**340**	224	07
56825	**Schmitt**	**135**	078	03
67829	**Schmittweiler**	**133**	090	05
67699	**Schneckenhausen**	**335**	042	07
55608	**Schneppenbach**	**133**	204	03
55497	**Schnorbach**	**140**	138	05
54441	**Schoden**	**235**	122	05
54314	**Schömerich**	**235**	123	02
66996	**Schönau (Pfalz)**	**340**	045	01
54552	**Schönbach**	**233**	064	01
54426	**Schönberg**	**231**	115	06
55469	**Schönborn**	**140**	139	07
56370	**Schönborn**	**141**	126	05
67808	**Schönborn**	**333**	068	05
54316	**Schöndorf**	**235**	124	04
57638	**Schöneberg**	**132**	099	01
55444	**Schöneberg**	**133**	091	08
54614	**Schönecken**	**232**	304	06
66901	**Schönenberg-Kübelberg**	**336**	092	05
67707	**Schopp**	**335**	204	04
55288	**Schornsheim**	**331**	059	06
53520	**Schuld**	**131**	074	01
54586	**Schüller**	**233**	239	05
57632	**Schürdt**	**132**	100	04
54570	**Schutz**	**233**	065	01
57520	**Schutzbach**	**132**	101	03

PLZ	Gemeindename	KR	GE	VG
55270	**Schwabenheim an der Selz**	**339**	051	03
56281	**Schwall**	**140**	140	02
76848	**Schwanheim**	**340**	047	02
55481	**Schwarzen**	**140**	141	04
54533	**Schwarzenborn**	**231**	116	03
55629	**Schwarzerden**	**133**	205	03
67685	**Schwedelbach**	**335**	043	09
67365	**Schwegenheim**	**334**	028	05
54338	**Schweich, Stadt**	**235**	125	06
76889	**Schweigen-Rechtenbach**	**337**	071	02
56377	**Schweighausen**	**141**	127	06
76889	**Schweighofen**	**337**	072	02
67744	**Schweinschied**	**133**	092	05
67808	**Schweisweiler**	**333**	069	06
66957	**Schweix**	**340**	048	03
55444	**Schweppenhausen**	**133**	093	08
55624	**Schwerbach**	**134**	079	04
54597	**Schwirzheim**	**232**	305	06
55767	**Schwollen**	**134**	080	02
56479	**Seck**	**143**	292	06
56377	**Seelbach**	**141**	128	06
57632	**Seelbach (Westerwald)**	**132**	103	04
57577	**Seelbach bei Hamm (Sieg)**	**132**	102	06
67744	**Seelen**	**333**	203	05
55629	**Seesbach**	**133**	094	07
54636	**Seffern**	**232**	119	02
54636	**Sefferweich**	**232**	120	02
54518	**Sehlem**	**231**	117	08
55444	**Seibersbach**	**133**	095	08
57632	**Seifen**	**132**	104	04
54655	**Seinsfeld**	**232**	306	04
54597	**Seiwerath**	**232**	307	06
57537	**Selbach (Sieg)**	**132**	105	08
66871	**Selchenbach**	**336**	094	03
54608	**Sellerich**	**232**	308	06
56242	**Selters (Westerwald), Stadt**	**143**	067	07
55278	**Selzen**	**339**	053	07
67681	**Sembach**	**335**	205	02
54619	**Sengerich**	**232**	309	01
56820	**Senheim**	**135**	079	01
53520	**Senscheid**	**131**	075	01
55758	**Sensweiler**	**134**	081	03
54455	**Serrig**	**235**	126	05
56237	**Sessenbach**	**143**	068	05
56244	**Sessenhausen**	**143**	069	07
54617	**Sevenig (Our)**	**232**	310	01
54673	**Sevenig bei Neuerburg**	**232**	121	05
76833	**Siebeldingen**	**337**	073	05
56729	**Siebenbach**	**137**	099	03
55599	**Siefersheim**	**331**	060	05
55758	**Sien**	**134**	082	03
55758	**Sienhachenbach**	**134**	083	03
53520	**Sierscheid**	**131**	076	01
56427	**Siershahn**	**143**	070	10
55767	**Siesbach**	**134**	084	02
76857	**Silz**	**337**	074	01
56337	**Simmern**	**143**	071	04
55469	**Simmern/Hunsrück, Stadt**	**140**	144	07
55618	**Simmertal**	**133**	096	03
56379	**Singhofen**	**141**	129	06
54675	**Sinspelt**	**232**	122	05
53489	**Sinzig, Stadt**	**131**	077	00
67729	**Sippersfeld**	**333**	071	06
67823	**Sitters**	**333**	072	01
55487	**Sohren**	**140**	145	04
55487	**Sohrschied**	**140**	146	04
54317	**Sommerau**	**235**	129	04
55595	**Sommerloch**	**133**	098	06
55767	**Sonnenberg-Winnenberg**	**134**	085	02
55758	**Sonnschied**	**134**	086	03
55270	**Sörgenloch**	**339**	054	06
57636	**Sörth**	**132**	106	01
56858	**Sosberg**	**135**	080	05
55595	**Spabrücken**	**133**	099	06
55595	**Spall**	**133**	100	06
54529	**Spangdahlem**	**232**	311	07
56322	**Spay**	**137**	223	05
54662	**Speicher**	**232**	123	07
56288	**Spesenroth**	**140**	147	03
56746	**Spessart**	**131**	208	04
67346	**Speyer, kreisfreie Stadt**	**318**	000	00
55288	**Spiesheim**	**331**	061	06
76848	**Spirkelbach**	**340**	049	02
55595	**Sponheim**	**133**	101	06
55576	**Sprendlingen**	**339**	056	08
55271	**Stadecken-Elsheim**	**339**	057	06
54589	**Stadtkyll**	**233**	240	05
67808	**Stahlberg**	**333**	073	05
56412	**Stahlhofen**	**143**	072	04
56459	**Stahlhofen am Wiesensee**	**143**	293	09
67816	**Standenbühl**	**333**	074	03
56843	**Starkenburg**	**231**	120	07
55568	**Staudernheim**	**133**	102	07
56424	**Staudt**	**143**	073	10
56276	**Stebach**	**138**	069	03
54597	**Steffeln**	**233**	241	05
57614	**Steimel**	**138**	070	05
66851	**Steinalben**	**340**	050	06
56291	**Steinbach**	**140**	148	05
67808	**Steinbach am Donnersberg**	**333**	075	06
66909	**Steinbach am Glan**	**336**	096	02
55599	**Stein-Bockenheim**	**331**	062	05
54655	**Steinborn**	**232**	313	04
57629	**Steinebach an der Wied**	**143**	294	02
57520	**Steinebach/Sieg**	**132**	107	05
54552	**Steineberg**	**233**	067	01
56414	**Steinefrenz**	**143**	074	08
56244	**Steinen**	**143**	075	07
57518	**Steineroth**	**132**	108	05
76889	**Steinfeld**	**337**	076	02
54552	**Steiningen**	**233**	068	01
56479	**Stein-Neukirch**	**143**	295	06
56379	**Steinsberg**	**141**	130	03
76872	**Steinweiler**	**334**	030	04
66879	**Steinwenden**	**335**	044	08
57629	**Stein-Wingert**	**143**	296	02
67705	**Stelzenberg**	**335**	045	04
67294	**Stetten**	**333**	076	04
55758	**Stipshausen**	**134**	087	04
54646	**Stockem**	**232**	124	02
56472	**Stockhausen-Illfurth**	**143**	297	01
56459	**Stockum-Püschen**	**143**	298	09
56587	**Straßenhaus**	**138**	071	06
57629	**Streithausen**	**143**	299	02
54597	**Strickscheid**	**232**	315	01
54558	**Strohn**	**233**	070	01
55442	**Stromberg, Stadt**	**133**	103	08
54552	**Strotzbüsch**	**233**	071	01
56357	**Strüth**	**141**	131	07
57614	**Stürzelbach**	**132**	109	01
54636	**Sülm**	**232**	125	02
55758	**Sulzbach**	**134**	088	04
56379	**Sulzbach**	**141**	132	06
67734	**Sulzbachtal**	**335**	046	06
55286	**Sulzheim**	**331**	063	06

T

PLZ	Gemeindename	KR	GE	VG
54441	**Taben-Rodt**	**235**	131	05
54426	**Talling**	**231**	122	06
54456	**Tawern**	**235**	132	03
56858	**Tellig**	**135**	081	05
54441	**Temmels**	**235**	133	03
67806	**Teschenmoschel**	**333**	077	05
66987	**Thaleischweiler-Fröschen**	**340**	051	05
54424	**Thalfang**	**231**	123	06
56584	**Thalhausen**	**138**	072	06
66871	**Thallichtenberg**	**336**	097	03
66871	**Theisbergstegen**	**336**	098	03
54317	**Thomm**	**235**	135	04
56291	**Thörlingen**	**140**	149	02

PLZ	Gemeindename	KR	GE	VG
54340	**Thörnich**	**235**	134	06
56743	**Thür**	**137**	101	04
55471	**Tiefenbach**	**140**	150	07
55546	**Tiefenthal**	**133**	104	01
67311	**Tiefenthal**	**332**	044	04
55481	**Todenroth**	**140**	151	04
56841	**Traben-Trarbach, Stadt**	**231**	124	07
55595	**Traisen**	**133**	105	02
54441	**Trassem**	**235**	136	05
55413	**Trechtingshausen**	**339**	058	01
56253	**Treis-Karden**	**135**	082	04
54290	**Trier, kreisfreie Stadt**	**211**	000	00
53520	**Triersch eid**	**131**	079	01
54311	**Trierweiler**	**235**	137	07
56753	**Trimbs**	**137**	102	02
54636	**Trimport**	**232**	126	02
67705	**Trippstadt**	**335**	047	04
54349	**Trittenheim**	**231**	207	05
66957	**Trulben**	**340**	052	03

U

PLZ	Gemeindename	KR	GE	VG
54689	**Übereisenbach**	**232**	127	05
55288	**Udenheim**	**331**	064	06
54552	**Üdersdorf**	**233**	075	01
54552	**Udler**	**233**	074	01
55278	**Uelversheim**	**339**	059	04
56767	**Uersfeld**	**233**	242	04
56767	**Ueß**	**233**	243	04
56290	**Uhler**	**140**	153	03
56766	**Ulmen**	**135**	083	03
66887	**Ulmet**	**336**	099	01
55278	**Undenheim**	**339**	060	07
53572	**Unkel, Stadt**	**138**	073	07
67823	**Unkenbach**	**333**	078	01
57648	**Unnau**	**143**	300	01
67746	**Unterjeckenbach**	**336**	100	04
56412	**Untershausen**	**143**	077	04
55483	**Unzenberg**	**140**	154	04
54673	**Uppershausen**	**232**	128	05
56317	**Urbach**	**138**	074	05
56182	**Urbar**	**137**	224	07
55430	**Urbar**	**140**	155	06
56761	**Urmersbach**	**135**	084	02
56220	**Urmitz**	**137**	225	08
56825	**Urschmitt**	**135**	085	03
54539	**Ürzig**	**231**	125	01
54655	**Usch**	**232**	129	04
54675	**Utscheid**	**232**	102	05
54619	**Üttfeld**	**232**	333	01
56291	**Utzenhain**	**140**	156	02
54552	**Utzerath**	**233**	077	01
54579	**Üxheim**	**233**	076	03

V

PLZ	Gemeindename	KR	GE	VG
56179	**Vallendar, Stadt**	**137**	226	07
56812	**Valwig**	**135**	086	01
55758	**Veitsrodt**	**134**	089	03
54472	**Veldenz**	**231**	126	01
55578	**Vendersheim**	**331**	065	06
67482	**Venningen**	**337**	077	03
53560	**Vettelschoß**	**138**	075	04
56244	**Vielbach**	**143**	078	07
54314	**Vierherrenborn**	**235**	140	02
66957	**Vinningen**	**340**	053	03
56729	**Virneburg**	**137**	105	03
76857	**Völkersweiler**	**337**	078	01
57612	**Volkerzen**	**132**	110	01
56745	**Volkesfeld**	**137**	106	04
55758	**Vollmersbach**	**134**	090	03
76744	**Vollmersweiler**	**334**	031	04
55546	**Volxheim**	**133**	106	01
76889	**Vorderweidenthal**	**337**	079	02

W

PLZ	Gemeindename	KR	GE	VG
67591	**Wachenheim**	**331**	066	03
67157	**Wachenheim an der Weinstraße, Stadt**	**332**	046	06
55263	**Wackernheim**	**339**	061	05
56826	**Wagenhausen**	**135**	087	03
55494	**Wahlbach**	**140**	158	07
55491	**Wahlenau**	**140**	159	04
55234	**Wahlheim**	**331**	067	01
57614	**Wahlrod**	**143**	301	02
66909	**Wahnwegen**	**336**	101	02
56477	**Waigandshain**	**143**	302	06
55425	**Waldalgesheim**	**339**	062	01
55596	**Waldböckelheim**	**133**	107	06
56588	**Waldbreitbach**	**138**	076	08
56323	**Waldesch**	**137**	227	05
67714	**Waldfischbach-Burgalben**	**340**	054	06
67822	**Waldgrehweiler**	**333**	079	01
76857	**Waldhambach**	**337**	080	01
54673	**Waldhof-Falkenstein**	**232**	130	05
55444	**Waldlaubersheim**	**133**	108	08
67693	**Waldleiningen**	**335**	048	03
66914	**Waldmohr**	**336**	102	06
56479	**Waldmühlen**	**143**	303	06
53498	**Waldorf**	**131**	081	03
54320	**Waldrach**	**235**	141	04
76857	**Waldrohrbach**	**337**	081	01
67165	**Waldsee**	**338**	026	05
54429	**Waldweiler**	**235**	142	02
56865	**Walhausen**	**135**	088	05
54570	**Wallenborn**	**233**	079	01
54675	**Wallendorf**	**232**	131	03
54597	**Wallersheim**	**232**	318	06
55578	**Wallertheim**	**331**	068	06
66917	**Wallhalben**	**340**	225	07
55595	**Wallhausen**	**133**	109	06
57584	**Wallmenroth**	**132**	111	02
56414	**Wallmerod**	**143**	304	08
54531	**Wallscheid**	**231**	127	03
54578	**Walsdorf**	**233**	080	03
66484	**Walshausen**	**340**	226	08
76833	**Walsheim**	**337**	082	05
57632	**Walterschen**	**132**	112	04
55442	**Warmsroth**	**133**	110	08
67681	**Wartenberg-Rohrbach**	**333**	080	06
56370	**Wasenbach**	**141**	133	03
56653	**Wassenach**	**131**	209	04
54332	**Wasserliesch**	**235**	143	03
67319	**Wattenheim**	**332**	047	04
54595	**Watzerath**	**232**	320	06
54612	**Wawern**	**232**	321	06
54441	**Wawern**	**235**	144	03
54649	**Waxweiler**	**232**	322	01
56653	**Wehr**	**131**	210	04
56745	**Weibern**	**131**	211	04
55758	**Weiden**	**134**	091	03
56355	**Weidenbach**	**141**	134	07
54570	**Weidenbach**	**233**	081	01
56244	**Weidenhahn**	**143**	305	07
67475	**Weidenthal**	**332**	048	05
54636	**Weidingen**	**232**	132	05
56825	**Weiler**	**135**	089	03
56729	**Weiler**	**137**	110	03
55413	**Weiler bei Bingen**	**339**	063	01
55627	**Weiler bei Monzingen**	**133**	111	07
67685	**Weilerbach**	**335**	049	09
56379	**Weinähr**	**141**	135	06
67366	**Weingarten (Pfalz)**	**334**	032	05
55278	**Weinolsheim**	**339**	064	04
55595	**Weinsheim**	**133**	112	06
54595	**Weinsheim**	**232**	226	06
56348	**Weisel**	**141**	136	08
67273	**Weisenheim am Berg**	**332**	049	02
67256	**Weisenheim am Sand**	**332**	050	02
56575	**Weißenthurm, Stadt**	**137**	228	08

PLZ	Gemeindename	KR	GE	VG
57586	**Weitefeld**	**132**	113	03
55624	**Weitersbach**	**134**	092	04
55629	**Weitersborn**	**133**	113	03
56191	**Weitersburg**	**137**	229	07
67808	**Weitersweiler**	**333**	081	03
53539	**Welcherath**	**233**	244	04
66887	**Welchweiler**	**336**	103	01
55576	**Welgesheim**	**339**	065	08
57644	**Welkenbach**	**143**	306	02
54441	**Wellen**	**235**	146	03
56753	**Welling**	**137**	112	02
54298	**Welschbillig**	**235**	501	07
56729	**Welschenbach**	**137**	113	03
56412	**Welschneudorf**	**143**	079	04
56357	**Welterod**	**141**	137	07
56459	**Weltersburg**	**143**	307	09
55234	**Wendelsheim**	**331**	070	05
57635	**Werkhausen**	**132**	114	01
76857	**Wernersberg**	**337**	083	01
56414	**Weroth**	**143**	080	08
53520	**Wershofen**	**131**	082	01
66919	**Weselberg**	**340**	055	07
56457	**Westerburg, Stadt**	**143**	308	09
56479	**Westernohe**	**143**	309	06
67368	**Westheim (Pfalz)**	**334**	033	05
67593	**Westhofen**	**331**	071	04
54646	**Wettlingen**	**232**	133	02
56357	**Weyer**	**141**	138	08
57635	**Weyerbusch**	**132**	115	01
76835	**Weyher in der Pfalz**	**337**	084	03
55758	**Wickenrodt**	**134**	093	03
56291	**Wiebelsheim**	**140**	161	06
57629	**Wied**	**143**	310	02
56294	**Wierschem**	**137**	114	02
54636	**Wiersdorf**	**232**	134	02
66894	**Wiesbach**	**340**	227	08
54578	**Wiesbaum**	**233**	083	03
53534	**Wiesemscheid**	**131**	083	01
67744	**Wiesweiler**	**336**	104	04
76848	**Wilgartswiesen**	**340**	057	02
56479	**Willingen**	**143**	311	06
56459	**Willmenrod**	**143**	312	09
56594	**Willroth**	**132**	116	04
54533	**Willwerscheid**	**231**	132	02
54655	**Wilsecker**	**232**	135	04
54459	**Wiltingen**	**235**	148	03
55767	**Wilzenberg-Hußweiler**	**134**	094	02
53518	**Wimbach**	**131**	084	01
54457	**Wincheringen**	**235**	149	05
56379	**Winden**	**141**	139	06
76872	**Winden**	**334**	034	04
55452	**Windesheim**	**133**	114	04
53578	**Windhagen**	**138**	077	01
54558	**Winkel (Eifel)**	**233**	084	01
57644	**Winkelbach**	**143**	313	02
56459	**Winnen**	**143**	314	09
53520	**Winnerath**	**131**	085	01
56333	**Winningen**	**137**	230	06
67722	**Winnweiler**	**333**	503	06
54614	**Winringen**	**232**	327	06
55595	**Winterbach**	**133**	115	06
66484	**Winterbach (Pfalz)**	**340**	228	07
67822	**Winterborn**	**333**	083	01
55595	**Winterburg**	**133**	116	07
54608	**Winterscheid**	**232**	328	06
67587	**Wintersheim**	**339**	066	04
54616	**Winterspelt**	**232**	329	06
56355	**Winterwerb**	**141**	140	07
54487	**Wintrich**	**231**	133	01
53534	**Wirft**	**131**	086	01
56814	**Wirfus**	**135**	090	01
56422	**Wirges, Stadt**	**143**	081	10
56237	**Wirscheid**	**143**	082	05
55758	**Wirschweiler**	**134**	095	03
57537	**Wissen, Stadt**	**132**	117	08
54636	**Wißmannsdorf**	**232**	501	02
56237	**Wittgert**	**143**	084	05
54516	**Wittlich, Stadt**	**231**	134	00
57614	**Woldert**	**138**	078	05
56244	**Wölferlingen**	**143**	085	07
55578	**Wolfsheim**	**339**	202	08
67752	**Wolfstein, Stadt**	**336**	105	07
56332	**Wolken**	**137**	231	06
56826	**Wollmerath**	**135**	091	03
55597	**Wöllstein**	**331**	072	05
57635	**Wölmersen**	**132**	118	01
54636	**Wolsfeld**	**232**	137	02
55481	**Womrath**	**140**	163	04
55599	**Wonsheim**	**331**	075	05
55490	**Woppenroth**	**140**	164	04
67547	**Worms, kreisfreie Stadt**	**319**	000	00
55286	**Wörrstadt**	**331**	073	06
76744	**Wörth am Rhein, Stadt**	**334**	501	00
56858	**Würrich**	**140**	165	04
67808	**Würzweiler**	**333**	084	05
55471	**Wüschheim**	**140**	166	07

Z

PLZ	Gemeindename	KR	GE	VG
56477	**Zehnhausen bei Rennerod**	**143**	315	06
56414	**Zehnhausen bei Wallmerod**	**143**	316	08
67378	**Zeiskam**	**334**	036	01
56856	**Zell (Mosel), Stadt**	**135**	092	05
67308	**Zellertal**	**333**	501	03
54492	**Zeltingen-Rachtig**	**231**	136	01
54313	**Zemmer**	**235**	151	07
54655	**Zendscheid**	**232**	331	04
54314	**Zerf**	**235**	152	02
56761	**Zettingen**	**135**	093	02
57632	**Ziegenhain**	**132**	119	04
56288	**Zilshausen**	**135**	094	04
56379	**Zimmerschied**	**141**	141	06
55270	**Zornheim**	**339**	067	06
55576	**Zotzenheim**	**339**	068	08
54422	**Züsch**	**235**	153	01
66482	**Zweibrücken, kreisfreie Stadt**	**320**	000	00
54673	**Zweifelscheid**	**232**	138	05

Impressum

Herausgeber:
Statistisches Landesamt Rheinland-Pfalz
Mainzer Straße 14-16
56130 Bad Ems

Telefon: 02603 71-0
Telefax: 02603 71-3150

E-Mail: poststelle@statistik.rlp.de
Internet: www.statistik.rlp.de

Kostenfreier Download im Internet: http://www.statistik.rlp.de/veroeffentlichungen/statistische-berichte

© Statistisches Landesamt Rheinland-Pfalz · Bad Ems · 2011

Für nichtgewerbliche Zwecke sind Vervielfältigung und unentgeltliche Verbreitung, auch auszugsweise, mit Quellenangabe gestattet. Die Verbreitung, auch auszugsweise, über elektronische Systeme/Datenträger bedarf der vorherigen Zustimmung. Alle übrigen Rechte bleiben vorbehalten.