

RheinlandPfalz

STATISTISCHE
BERICHTE



Herausgeber:

Statistisches Landesamt
Rheinland-Pfalz

Mainzer Straße 14-16
56130 Bad Ems

Telefon 02603 71-0

Telefax 02603 71-3150

E-Mail poststelle@statistik.rlp.de

Internet www.statistik.rlp.de

Kennziffer: A I - hj 2/06

Bestellnr.: A1033 200622

September 2007

Bevölkerung der Gemeinden am 31.12.2006

Gebietsstand 31.12.2006

Inhalt

	Seite
Vorbemerkungen	4
Karte	
Kreisfreie Städte und Landkreise in Rheinland-Pfalz nach Bevölkerungsgrößenklassen am 31.12.2006	5
Grafik	
Gemeinden und Bevölkerung in Gemeinden nach Größenklassen am 31.12.2006	9
Tabellen	
1. Fläche am 31.12.2006 und Bevölkerungsentwicklung in den Verwaltungsbezirken vom 1.7.2006 bis 31.12.2006	6
2. Gemeinden mit 5 000 und mehr Einwohnern am 31.12.2006	7
3. Gemeinden in den Landkreisen nach Größenklassen am 31.12.2006	8
4. Gemeinden und Bevölkerung in Gemeinden nach Größenklassen am 31.12.2006	8
5. Bevölkerung der verbandsfreien Gemeinden und der Verbandsgemeinden nach Landkreisen am 31.12.2006	10
6. Bevölkerung und Bevölkerungsbewegung nach Landkreisen, Verbandsgemeinden und Gemeinden am 31.12.2006	12
Kreisfreie Stadt Koblenz	12
Landkreis Ahrweiler	12
Landkreis Altenkirchen (Ww.)	13
Landkreis Bad Kreuznach	15
Landkreis Birkenfeld	18
Landkreis Cochem-Zell	19
Landkreis Mayen-Koblenz	21
Landkreis Neuwied	23
Rhein-Hunsrück-Kreis	24
Rhein-Lahn-Kreis	27
Westerwaldkreis	29
Kreisfreie Stadt Trier	33
Landkreis Bernkastel-Wittlich	33
Eifelkreis Bitburg-Prüm	35
Landkreis Vulkaneifel	39
Landkreis Trier-Saarburg	41
Kreisfreie Stadt Frankenthal (Pfalz)	43
Kreisfreie Stadt Kaiserslautern	43
Kreisfreie Stadt Landau in der Pfalz	43
Kreisfreie Stadt Ludwigshafen am Rhein	43
Kreisfreie Stadt Mainz	43
Kreisfreie Stadt Neustadt an der Weinstraße	43
Kreisfreie Stadt Pirmasens	43
Kreisfreie Stadt Speyer	43
Kreisfreie Stadt Worms	43
Kreisfreie Stadt Zweibrücken	43
Landkreis Alzey-Worms	43
Landkreis Bad Dürkheim	45
Donnersbergkreis	46
Landkreis Germersheim	47
Landkreis Kaiserslautern	48
Landkreis Kusel	49
Landkreis Südliche Weinstraße	51
Rhein-Pfalz-Kreis	52
Landkreis Mainz-Bingen	53
Landkreis Südwestpfalz	55

Vorbemerkungen

Der vorliegende Bericht enthält den auf der Basis der Volkszählung vom 25. Mai 1987 fortgeschriebenen Bevölkerungsstand der Gemeinden, Verbandsgemeinden, Landkreise und des Landes. Auch die für die Bevölkerungsfortschreibung zugrunde liegenden Ergebnisse der natürlichen Bevölkerungsbewegung (Geburten und Sterbefälle) und der räumlichen Bevölkerungsbewegung (Zu- und Fortzüge) sind ausgewiesen. Hierbei ist zu beachten, dass in der Bevölkerungsfortschreibung seit Ende 2004 so genannte bestandsrelevante Korrekturen verarbeitet werden.

Für die hiervon betroffenen Gemeinden bzw. Landkreise kann der fortgeschriebene Bevölkerungsstand deshalb nicht mehr ausschließlich auf der Grundlage der natürlichen und räumlichen Bevölkerungsbewegung ermittelt werden.

Der Feststellung der Einwohnerzahlen liegt der Begriff der Bevölkerung am Ort der alleinigen bzw. Hauptwohnung nach § 12 Abs. 2 des Melderechtsrahmengesetzes in der Fassung der Bekanntmachung vom 19. April 2002 (BGBl. I S. 1342) zugrunde, zuletzt geändert durch Artikel 2 Absatz 4 des Gesetzes vom 19.2.2007 (BGBl. I S. 122). Danach ist die Hauptwohnung die vorwiegend benutzte Wohnung des Einwohners. Hauptwohnung eines verheirateten Einwohners, der nicht dauernd getrennt von seiner Familie lebt, ist die vorwiegend benutzte Wohnung der Familie. In Zweifelsfällen ist die vorwiegend benutzte Wohnung dort, wo der Schwerpunkt der Lebensbeziehungen des Einwohners liegt.

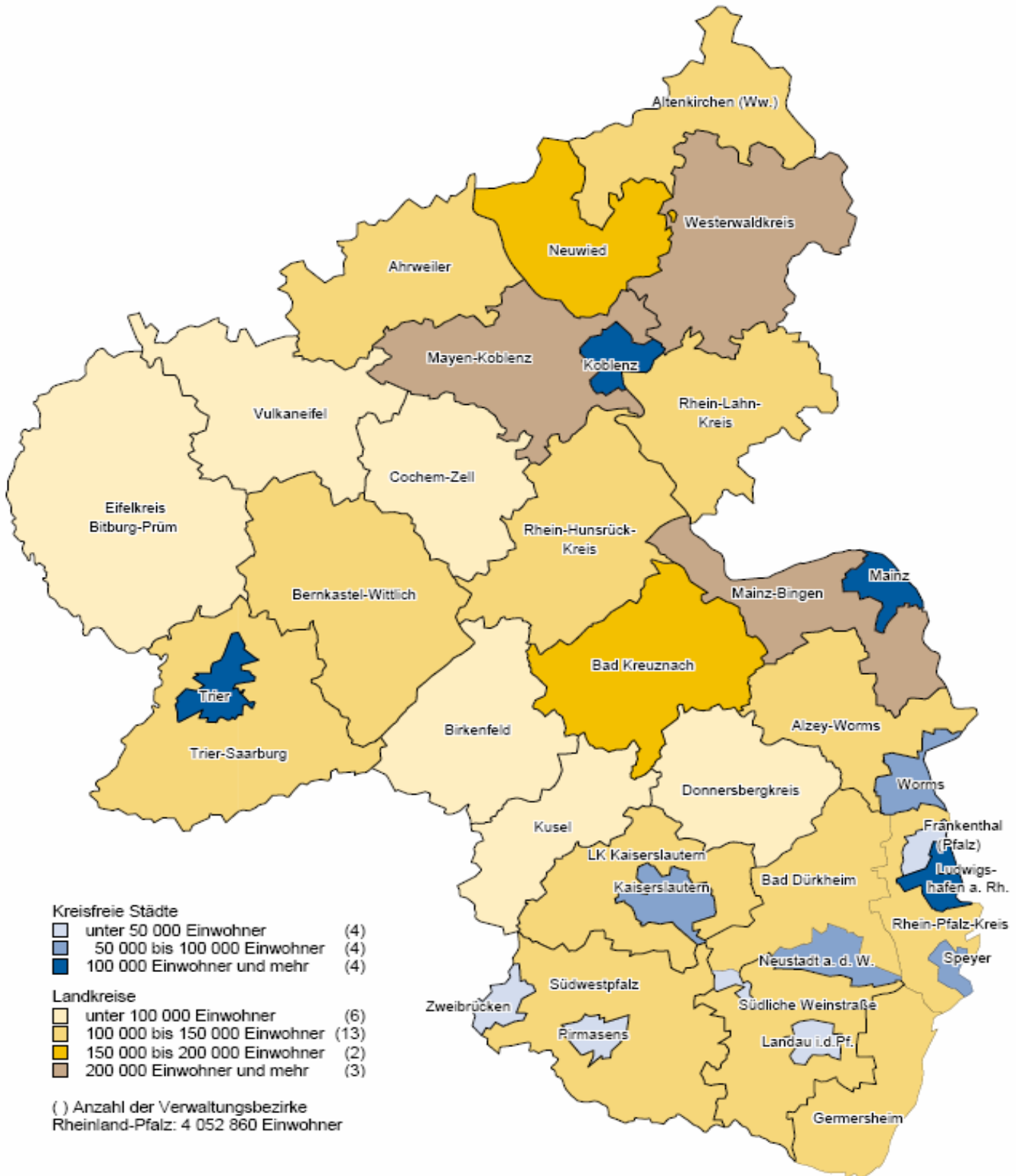
Zur Bevölkerung zählen auch die im Bundesgebiet gemeldeten Ausländer (einschließlich Staatenlose).

Nicht zur Bevölkerung gehören hingegen die Angehörigen der ausländischen Stationierungstreitkräfte sowie der ausländischen diplomatischen und konsularischen Vertretungen mit ihren Familienangehörigen.

Zeichenerklärung

0	weniger als die Hälfte von 1 in der letzten besetzten Stelle, jedoch mehr als nichts
-	nichts vorhanden (genau Null)
...	Angabe fällt später an
.	Zahlenwert unbekannt oder geheim zu halten
x	Tabellenfach gesperrt, weil Aussage nicht sinnvoll
p	vorläufige Zahl
krfr. St.	kreisfreie Stadt
gr. kr. St.	große kreisangehörige Stadt
St.	Stadt

Kreisfreie Städte und Landkreise in Rheinland-Pfalz
nach Bevölkerungsgrößenklassen zum 31. 12. 2006



1. Fläche am 31.12.2006 und Bevölkerungsentwicklung in den Verwaltungsbezirken vom 1.7. - 31.12.2006

Verwaltungsbezirk	Fläche ¹⁾ am 31.12.2006	Bevölkerung am 30.6.2006	Überschuss der Geborenen bzw. Gestorbe- nen (-)	Wande- rungs- saldo	Bevölke- rungs- zu- bzw. -abnahme (-)	Bevölkerung am 31.12.2006		
	km ²					im 2. Halbjahr 2006		insgesamt
Kreisfreie Stadt								
Koblenz	105,02	106 270	- 196	- 187	- 382	105 888	50 714	55 174
Landkreise								
Ahrweiler	787,01	129 887	- 310	- 58	- 367	129 520	63 118	66 402
Altenkirchen (Ww.)	641,97	136 030	- 160	- 118	- 278	135 752	66 875	68 877
Bad Kreuznach	863,72	157 970	- 265	106	- 159	157 811	76 957	80 854
Bad Kreuznach, gr. kr. St.	46,10	43 880	- 87	45	- 42	43 838	20 672	23 166
Birkenfeld	776,61	87 394	- 177	- 211	- 387	87 007	42 773	44 234
Idar-Oberstein, gr. kr. St.	91,57	31 982	- 53	- 139	- 191	31 791	15 426	16 365
Cochem-Zell	720,01	65 469	- 97	- 90	- 187	65 282	32 387	32 895
Mayen-Koblenz	817,28	213 445	- 249	35	- 209	213 236	104 610	108 626
Andernach, gr. kr. St.	53,23	29 584	- 58	71	18	29 602	14 529	15 073
Mayen, gr. kr. St.	58,12	19 283	- 30	- 89	- 119	19 164	9 367	9 797
Neuwied	626,83	184 684	- 86	- 80	- 166	184 518	90 234	94 284
Neuwied, gr. kr. St.	86,50	65 940	- 67	- 123	- 190	65 750	31 909	33 841
Rhein-Hunsrück-Kreis	963,26	105 552	- 127	- 375	- 502	105 050	51 556	53 494
Rhein-Lahn-Kreis	782,44	127 672	- 177	- 277	- 454	127 218	62 427	64 791
Lahnstein, gr. kr. St.	36,85	18 368	- 50	- 17	- 67	18 301	8 827	9 474
Westerwaldkreis	988,70	202 984	- 36	- 291	- 327	202 657	100 184	102 473
Kreisfreie Stadt								
Trier	117,15	99 559	- 61	4 020	3 959	103 518	48 893	54 625
Landkreise								
Bernkastel-Wittlich	1 177,76	113 837	- 169	- 202	- 371	113 466	56 101	57 365
Eifelkreis Bitburg-Prüm	1 626,06	95 762	- 97	- 258	- 353	95 409	47 248	48 161
Vulkaneifel	910,99	63 492	- 133	- 197	- 331	63 161	31 252	31 909
Trier-Saarburg	1 090,99	140 212	- 116	169	53	140 265	69 114	71 151
Kreisfreie Städte								
Frankenthal (Pfalz)	43,76	47 108	- 91	- 79	- 170	46 938	22 983	23 955
Kaiserslautern	139,72	98 289	- 152	- 95	- 245	98 044	48 979	49 065
Landau in der Pfalz	82,96	42 828	- 34	253	220	43 048	20 498	22 550
Ludwigshafen am Rhein	77,68	163 628	- 10	- 63	- 68	163 560	81 503	82 057
Mainz	97,74	195 184	120	1 120	1 241	196 425	94 742	101 683
Neustadt an der Weinstraße	117,10	53 655	- 84	- 65	- 149	53 506	25 567	27 939
Pirmasens	61,37	42 738	- 158	- 153	- 311	42 427	20 509	21 918
Speyer	42,58	50 513	- 28	163	135	50 648	24 462	26 186
Worms	108,73	82 072	1	136	140	82 212	40 164	42 048
Zweibrücken	70,64	35 046	- 86	- 118	- 204	34 842	17 110	17 732
Landkreise								
Alzey-Worms	588,13	126 064	- 59	54	- 6	126 058	62 330	63 728
Bad Dürkheim	594,84	134 860	- 247	14	- 232	134 628	65 983	68 645
Donnersbergkreis	645,48	78 557	- 48	- 189	- 237	78 320	38 858	39 462
Germersheim	463,27	125 313	7	105	112	125 425	61 857	63 568
Kaiserslautern	639,86	108 783	- 123	- 296	- 419	108 364	53 235	55 129
Kusel	573,40	76 167	- 170	- 188	- 358	75 809	37 426	38 383
Südliche Weinstraße	639,87	110 543	- 150	- 182	- 332	110 211	54 288	55 923
Rhein-Pfalz-Kreis	304,88	148 912	- 172	447	275	149 187	73 203	75 984
Mainz-Bingen	605,76	200 558	29	351	380	200 938	98 528	102 410
Bingen am Rhein, gr. kr. St.	37,73	24 655	- 67	- 1	- 68	24 587	11 875	12 712
Ingelheim am Rhein, gr. kr. St.	49,86	24 597	3	- 109	- 106	24 491	12 078	12 413
Südwestpfalz	953,67	103 044	- 202	- 334	- 532	102 512	50 885	51 627
Rheinland-Pfalz	19 853,44	4 054 081	-4 113	2 867	-1 221	4 052 860	1 987 553	2 065 307
Kreisfreie Städte	1 064,47	1 016 890	- 779	4 932	4 166	1 021 056	496 124	524 932
Landkreise	18 782,77	3 037 191	-3 334	-2 065	-5 387	3 031 804	1 491 429	1 540 375

1) Landessumme einschließlich des gemeinschaftlichen deutsch-luxemburgischen Hoheitsgebietes.

2. Gemeinden mit 5 000 und mehr Einwohnern am 31.12.2006

Ge- meinde- schlüssel	Gemeinde	Be- völkerung	Ge- meinde- schlüssel	Gemeinde	Be- völkerung
5 000 bis unter 10 000 Einwohner					
34008206	Contwig	5 003	33401001	Bellheim	8 457
33902039	Nackenheim	5 024	23301501	Daun, St.	8 488
13807073	Unkel, St.	5 032	33900009	Budenheim	8 555
33603055	Kusel, St.	5 044	13300052	Kim, St.	8 597
14310081	Wirges, St.	5 094	13707226	Vallendar, St.	8 620
34006054	Waldfischbach-Burgalben	5 096	33906042	Nieder-Olm, St.	8 718
13500020	Cochem, St.	5 142	13704069	Mendig, St.	8 720
14003064	Kastellaun, St.	5 180	33505022	Landstuhl, Sickingenstadt, St.	8 852
13702086	Ochtendung	5 189	13103006	Bad Breisig, St.	8 897
33507035	Otterberg, St.	5 289	13207063	Kirchen (Sieg), St.	9 063
33606102	Waldmohr	5 310	33800023	Römerberg	9 163
33805026	Waldsee	5 315	14101006	Bad Ems, St.	9 288
23206296	Prüm, St.	5 343	14303032	Höhr-Grenzhausen, St.	9 674
33402008	Hagenbach, St.	5 393	33302019	Eisenberg (Pfalz), St.	9 692
33405017	Lingenfeld	5 401	33800004	Bobenheim-Roxheim	9 990
33305502	Rockenhausen, St.	5 520	10 000 bis unter 20 000 Einwohner		
14309308	Westerburg, St.	5 651	13202006	Betzdorf, St.	10 358
23501045	Hermeskeil, St.	5 698	33704038	Herxheim bei Landau/Pfalz	10 452
13802004	Bad Hönningen, St.	5 704	33800005	Böhl-Iggelheim	10 653
14301206	Bad Marienberg (Ww.), St.	5 736	13708216	Mülheim-Kärlich, St.	10 670
14302229	Hachenburg, St.	5 740	33800017	Limburgerhof	10 890
33605092	Schönenberg-Kübelberg	5 790	14103029	Diez, St.	10 910
33802007	Dudenhofen	5 804	13100090	Grafschaft	11 050
13701088	Plaidt	5 864	23100502	Morbach	11 055
13803012	Dierdorf, St.	5 954	33800019	Mutterstadt	12 453
13804041	Linz am Rhein, St.	5 969	14304048	Montabaur, St.	12 537
23107124	Traben-Trarbach, St.	6 031	23200018	Bitburg, St.	12 942
33707061	Offenbach an der Queich	6 166	33200024	Grünstadt, St.	13 249
13201501	Altenkirchen (Ww.), St.	6 214	14000501	Boppard, St.	16 201
33800016	Lambsheim	6 226	13100070	Remagen, St.	16 267
23505118	Saarburg, St.	6 242	13700203	Bendorf, St.	17 395
13207072	Mudersbach	6 329	33400501	Wörth am Rhein, St.	17 521
33903019	Gau-Algesheim, St.	6 415	13100077	Sinzig, St.	17 653
13307501	Bad Sobernheim, St.	6 452	23100134	Wittlich, St.	17 826
23506125	Schweich, St.	6 560	23503068	Konz, St.	17 868
13801044	Neustadt (Wied)	6 578	33100003	Alzey, St.	18 173
13702089	Polch, St.	6 609	14100075	Lahnstein, gr. kr. St.	18 301
33703020	Edenkoben, St.	6 699	33200002	Bad Dürkheim, St.	18 858
23101008	Bernkastel-Kues, St.	6 732	13700068	Mayen, gr. kr. St.	19 164
13402010	Birkenfeld, St.	6 814	33800025	Schifferstadt, St.	19 425
33907049	Oppenheim, St.	6 854	20 000 bis unter 50 000 Einwohner		
33403012	Jockgrim	6 910	33200025	Haßloch	20 564
33804018	Maxdorf	6 975	33400007	Germersheim, St.	21 003
33502004	Enkenbach-Alsenborn	7 000	33900030	Ingelheim am Rhein, gr. kr. St.	24 491
13801003	Asbach	7 051	33900005	Bingen am Rhein, gr. kr. St.	24 587
33902006	Bodenheim	7 060	13100007	Bad Neuenahr-Ahrweiler, St.	27 487
33701501	Anweiler am Trifels, St.	7 090	13700003	Andernach, gr. kr. St.	29 602
33801006	Dannstadt-Schauernheim	7 122	13400045	Idar-Oberstein, gr. kr. St.	31 791
33106058	Saulheim	7 183	32000000	Zweibrücken, krfr. St.	34 842
33905027	Heidesheim am Rhein	7 195	31700000	Pirmasens, krfr. St.	42 427
13200050	Herdorf, St.	7 203	31300000	Landau in der Pfalz, krfr. St.	43 048
33800020	Neuhofen	7 250	13300006	Bad Kreuznach, gr. kr. St.	43 838
14305062	Ransbach-Baumbach, St.	7 368	31100000	Frankenthal (Pfalz), krfr. St.	46 938
34004038	Rodalben, St.	7 495	50 000 bis unter 100 000 Einwohner		
23302026	Gerolstein, St.	7 530	31800000	Speyer, krfr. St.	50 648
33106073	Wörrstadt	7 604	31600000	Neustadt an der Weinstraße, krfr. St.	53 506
33501003	Bruchmühlbach-Miesau	7 667	13800045	Neuwied, gr. kr. St.	65 750
33907043	Nierstein	7 763	31900000	Worms, krfr. St.	82 212
14007144	Simmern/Hunsrück, St.	7 791	31200000	Kaiserslautern, krfr. St.	98 044
33702005	Bad Bergzabern, St.	7 808	100 000 und mehr Einwohner		
33800001	Altrip	7 818	21100000	Trier, krfr. St.	103 518
33406025	Rülzheim	7 821	11100000	Koblenz, krfr. St.	105 888
13708228	Weißenthurm, St.	7 836	31400000	Ludwigshafen am Rhein, krfr. St.	163 560
33508038	Ramstein-Miesenbach, St.	7 898	31500000	Mainz, krfr. St.	196 425
33304039	Kirchheimbolanden, St.	7 992			
33100055	Osthofen, St.	8 358			
33404013	Kandel, St.	8 385			
13208117	Wissen, St.	8 415			

3. Gemeinden in den Landkreisen nach Größenklassen am 31.12.2006

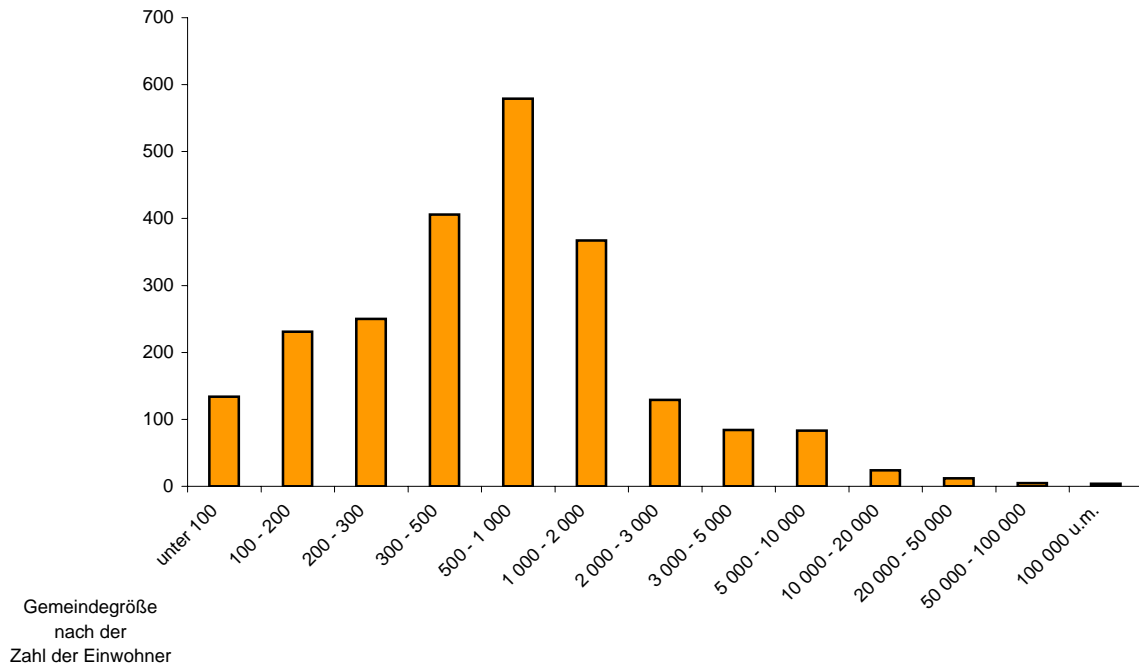
Landkreis	Verbandsfreie Gemeinden	Verbandsgemeinden	Ortsgemeinden	Verbandsfreie Gemeinden und Ortsgemeinden von ... bis unter ... Einwohner						
				unter 300	300 - 500	500 - 1 000	1 000 - 3 000	3 000 - 5 000	5 000 - 10 000	10 000 und mehr
Ahrweiler	4	4	70	24	11	19	14	1	1	4
Altenkirchen (Ww.)	1	8	118	33	19	33	25	3	5	1
Bad Kreuznach	2	8	117	33	23	26	31	3	2	1
Birkenfeld	1	4	95	32	31	24	6	1	1	1
Cochem-Zell	1	5	91	28	20	28	13	2	1	-
Mayen-Koblenz	3	8	84	12	14	17	26	8	6	4
Neuwied	1	8	61	2	7	16	24	6	6	1
Rhein-Hunsrück-Kreis	1	6	133	57	35	24	10	5	2	1
Rhein-Lahn-Kreis	1	8	136	40	41	27	23	3	1	2
Westerwaldkreis	-	10	192	28	31	78	46	2	6	1
Bernkastel-Wittlich	2	7	106	37	17	24	26	-	2	2
Eifelkreis Bitburg-Prüm	1	7	234	143	44	29	16	1	1	1
Vulkaneifel	-	5	109	58	19	19	10	1	2	-
Trier-Saarburg	-	7	103	17	12	29	40	1	3	1
Alzey-Worms	2	6	67	2	7	25	25	6	3	1
Bad Dürkheim	3	6	45	-	4	11	21	9	-	3
Donnersbergkreis	-	6	81	24	13	27	12	2	3	-
Germersheim	2	6	29	1	-	2	18	2	6	2
Kaiserslautern	-	9	50	2	5	10	21	7	5	-
Kusel	-	7	98	25	24	33	13	-	3	-
Südliche Weinstraße	-	7	75	5	10	32	21	2	4	1
Rhein-Pfalz-Kreis	9	5	16	-	-	1	6	5	9	4
Mainz-Bingen	3	8	63	1	2	20	23	10	8	2
Südwestpfalz	-	8	84	9	17	25	26	4	3	-
Rheinland-Pfalz	37	163	2 257	613	406	579	496	84	83	33

4. Gemeinden und Bevölkerung in Gemeinden nach Größenklassen am 31.12.2006

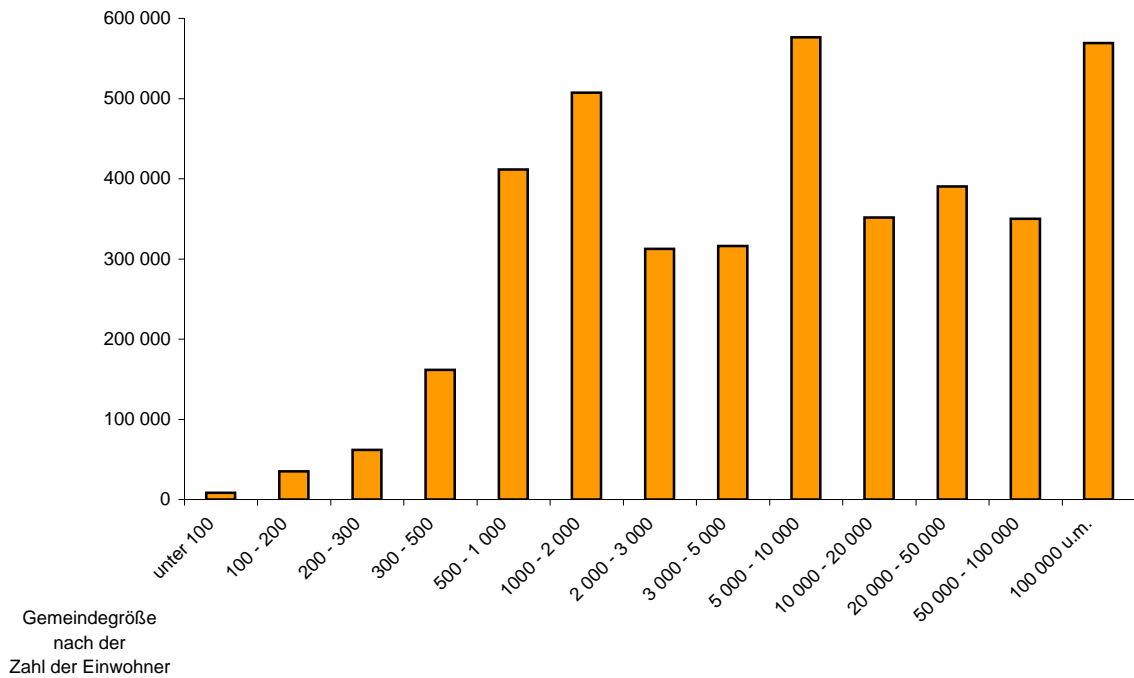
Gemeindegröße von ... bis unter ... Einwohner	Gemeinden	Bevölkerung		
		insgesamt	männlich	weiblich
unter 100	132	8 346	4 282	4 064
100 - 200	231	35 110	17 553	17 557
200 - 300	250	61 766	31 115	30 651
300 - 500	406	161 713	80 961	80 752
500 - 1 000	579	411 463	205 239	206 224
1 000 - 2 000	367	507 233	251 114	256 119
unter 2 000	1 965	1 185 631	590 264	595 367
2 000 - 3 000	129	312 468	153 845	158 623
3 000 - 5 000	84	316 153	155 132	161 021
5 000 - 10 000	83	576 568	281 295	295 273
10 000 - 20 000	24	351 871	171 350	180 521
20 000 - 50 000	12	390 618	188 734	201 884
50 000 - 100 000	5	350 160	171 081	179 079
100 000 und mehr	4	569 391	275 852	293 539
2 000 und mehr	341	2 867 229	1 397 289	1 469 940
Insgesamt	2 306	4 052 860	1 987 553	2 065 307

Gemeinden und Bevölkerung in Gemeinden nach Größenklassen am 31.12.2006

Zahl der Gemeinden



Einwohnerzahl



5. Bevölkerung der verbandsfreien Gemeinden und der Verbandsgemeinden nach Landkreisen am 31.12.2006

Landkreis Verbandsfreie Gemeinde Verbandsgemeinde	Bevölkerung			Landkreis Verbandsfreie Gemeinde Verbandsgemeinde	Bevölkerung		
	ins- gesamt	männ- lich	weib- lich		ins- gesamt	männ- lich	weib- lich
Landkreis Ahrweiler	129 520	63 118	66 402	Landkreis Neuwied	184 518	90 234	94 284
Verbandsfreie Gemeinden				Verbandsfreie Gemeinde			
Bad Neuenahr-Ahrweiler, St.	27 487	12 711	14 776	Neuwied, gr. kr. St.	65 750	31 909	33 841
Remagen, St.	16 267	7 888	8 379	Verbandsgemeinden			
Sinzig, St.	17 653	8 564	9 089	Asbach	22 658	11 223	11 435
Grafenschaft	11 050	5 539	5 511	Bad Hönningen	11 878	5 804	6 074
Verbandsgemeinden				Dierdorf	11 203	5 551	5 652
Adenau	13 970	7 008	6 962	Linz am Rhein	18 817	9 085	9 732
Altenahr	11 450	5 768	5 682	Puderbach	15 004	7 505	7 499
Bad Breisig	13 138	6 369	6 769	Rengsdorf	16 522	8 123	8 399
Brohltal	18 505	9 271	9 234	Unkel	13 165	6 400	6 765
				Waldbreitbach	9 521	4 634	4 887
Landkreis Altenkirchen (Ww.)	135 752	66 875	68 877	Rhein-Hunsrück-Kreis	105 050	51 556	53 494
Verbandsfreie Gemeinde				Verbandsfreie Gemeinde			
Herdorf, St.	7 203	3 553	3 650	Boppard, St.	16 201	7 720	8 481
Verbandsgemeinden				Verbandsgemeinden			
Altenkirchen (Ww.)	23 510	11 492	12 018	Emmelshausen	14 797	7 440	7 357
Betzdorf	16 087	7 870	8 217	Kastellaun	15 068	7 465	7 603
Daaden	11 977	5 946	6 031	Kirchberg (Hunsrück)	20 465	10 015	10 450
Flammersfeld	11 886	5 872	6 014	Rheinböllen	10 199	5 039	5 160
Gebhardshain	11 165	5 553	5 612	Sankt Goar-Oberwesel	9 646	4 708	4 938
Hamm (Sieg)	13 272	6 525	6 747	Simmern/Hunsrück	18 674	9 169	9 505
Kirchen (Sieg)	24 963	12 384	12 579				
Wissen	15 689	7 680	8 009	Rhein-Lahn-Kreis	127 218	62 427	64 791
Landkreis Bad Kreuznach	157 811	76 957	80 854	Verbandsfreie Gemeinde			
Verbandsfreie Gemeinden				Lahnstein, gr. kr. St.	18 301	8 827	9 474
Bad Kreuznach, gr. kr. St.	43 838	20 672	23 166	Verbandsgemeinden			
Kirn, St.	8 597	4 276	4 321	Bad Ems	16 976	8 091	8 885
Verbandsgemeinden				Braubach	7 803	3 786	4 017
Bad Kreuznach	9 001	4 460	4 541	Diez	25 722	12 839	12 883
Bad Münster am Stein-Ebernburg	11 322	5 491	5 831	Hahnstätten	9 818	4 881	4 937
Kirn-Land	10 438	5 273	5 165	Katzenelnbogen	9 611	4 682	4 929
Langenlonsheim	13 393	6 658	6 735	Nassau	11 941	5 843	6 098
Meisenheim	8 331	4 071	4 260	Nastätten	16 910	8 443	8 467
Rüdesheim	25 212	12 439	12 773	Loreley	10 136	5 035	5 101
Bad Sobernheim	18 307	9 021	9 286				
Stromberg	9 372	4 596	4 776	Westerwaldkreis	202 657	100 184	102 473
Landkreis Birkenfeld	87 007	42 773	44 234	Verbandsgemeinden			
Verbandsfreie Gemeinde				Bad Marienberg (Ww.)	19 675	9 792	9 883
Idar-Oberstein, gr. kr. St.	31 791	15 426	16 365	Hachenburg	24 356	12 045	12 311
Verbandsgemeinden				Höhr-Grenzhausen	14 031	6 820	7 211
Baumholder	10 240	4 975	5 265	Montabaur	38 870	19 170	19 700
Birkenfeld	20 212	10 141	10 071	Ransbach-Baumbach	14 651	7 239	7 412
Herrstein	16 994	8 405	8 589	Rennerod	17 222	8 629	8 593
Rhaunen	7 770	3 826	3 944	Selters (Ww.)	16 804	8 418	8 386
				Wallmerod	14 874	7 407	7 467
Landkreis Cochem-Zell	65 282	32 387	32 895	Westerburg	23 298	11 570	11 728
Verbandsfreie Gemeinde				Wirges	18 876	9 094	9 782
Cochem, St.	5 142	2 602	2 540	Landkreis Bernkastel-Wittlich	113 466	56 101	57 365
Verbandsgemeinden				Verbandsfreie Gemeinden			
Cochem-Land	10 635	5 323	5 312	Wittlich, St.	17 826	8 743	9 083
Kaisersesch	12 828	6 384	6 444	Morbach	11 055	5 595	5 460
Ulmen	10 973	5 419	5 554	Verbandsgemeinden			
Treis-Karden	9 063	4 488	4 575	Bernkastel-Kues	23 022	11 361	11 661
Zell (Mosel)	16 641	8 171	8 470	Kröv-Bausendorf	8 984	4 457	4 527
				Manderscheid	7 921	3 976	3 945
Landkreis Mayen-Koblenz	213 236	104 610	108 626	Neumagen-Dhron	5 836	2 882	2 954
Verbandsfreie Gemeinden				Thalfang am Erbeskopf	7 487	3 733	3 754
Andernach, gr. kr. St.	29 602	14 529	15 073	Traben-Trarbach	9 628	4 705	4 923
Mayen, gr. kr. St.	19 164	9 367	9 797	Wittlich-Land	21 707	10 649	11 058
Bendorf, St.	17 395	8 530	8 865	Eifelkreis Bitburg-Prüm	95 409	47 248	48 161
Verbandsgemeinden				Verbandsfreie Gemeinde			
Pellenz	16 379	8 163	8 216	Bitburg, St.	12 942	6 128	6 814
Maifeld	24 316	12 032	12 284	Verbandsgemeinden			
Vordereifel	17 156	8 625	8 531	Arzfeld	9 843	4 926	4 917
Mendig	13 604	6 718	6 886	Bitburg-Land	16 828	8 400	8 428
Rhens	8 836	4 285	4 551	Irrel	8 654	4 286	4 368
Untermosel	18 672	9 051	9 621	Kyllburg	8 027	4 000	4 027
Vallendar	15 310	7 180	8 130	Neuerburg	9 648	4 878	4 770
Weißenthurm	32 802	16 130	16 672	Prüm	21 531	10 759	10 772
				Speicher	7 936	3 871	4 065

5. Bevölkerung der verbandsfreien Gemeinden und der Verbandsgemeinden nach Landkreisen am 31.12.2006

Landkreis Verbandsfreie Gemeinde Verbandsgemeinde	Bevölkerung			Landkreis Verbandsfreie Gemeinde Verbandsgemeinde	Bevölkerung		
	ins- gesamt	männ- lich	weib- lich		ins- gesamt	männ- lich	weib- lich
Landkreis Vulkaneifel	63 161	31 252	31 909	Landkreis Kusel	75 809	37 426	38 383
Verbandsgemeinden				Verbandsgemeinden			
Daun	23 885	11 835	12 050	Altenglan	10 580	5 255	5 325
Gerolstein	14 101	6 937	7 164	Glan-Münchweiler	9 793	4 868	4 925
Hillesheim	8 791	4 252	4 539	Kusel	13 797	6 704	7 093
Kelberg	7 450	3 812	3 638	Lauterecken	11 664	5 797	5 867
Obere Kyll	8 934	4 416	4 518	Schönenberg-Kübelberg	12 854	6 359	6 495
				Waldmohr	8 326	4 080	4 246
				Wolfstein	8 795	4 363	4 432
Landkreis Trier-Saarburg	140 265	69 114	71 151	Landkreis Südliche Weinstraße	110 211	54 288	55 923
Verbandsgemeinden				Verbandsgemeinden			
Hermeskeil	14 823	7 233	7 590	Annweiler am Trifels	17 279	8 507	8 772
Kell am See	9 630	4 847	4 783	Bad Bergzabern	24 426	12 050	12 376
Konz	30 711	15 050	15 661	Edenkoben	19 719	9 733	9 986
Ruwer	17 709	8 740	8 969	Herxheim	14 749	7 216	7 533
Saarburg	21 159	10 429	10 730	Landau-Land	14 050	6 934	7 116
Schweich an der Röm. Weinstr.	24 773	12 154	12 619	Maikammer	8 027	3 943	4 084
Trier-Land	21 460	10 661	10 799	Offenbach an der Queich	11 961	5 905	6 056
Landkreis Alzey-Worms	126 058	62 330	63 728	Rhein-Pfalz-Kreis	149 187	73 203	75 984
Verbandsfreie Gemeinden				Verbandsfreie Gemeinden			
Alzey, St.	18 173	8 819	9 354	Altrip	7 818	3 781	4 037
Osthofen, St.	8 358	4 063	4 295	Bobenheim-Roxheim	9 990	4 875	5 115
Verbandsgemeinden				Böhl-Iggelheim	10 653	5 268	5 385
Alzey-Land	24 186	12 001	12 185	Lamsheim	6 226	3 025	3 201
Eich	12 747	6 355	6 392	Limburgerhof	10 890	5 193	5 697
Monsheim	10 236	5 017	5 219	Mutterstadt	12 453	6 030	6 423
Westhofen	12 127	6 066	6 061	Neuhofen	7 250	3 614	3 636
Wöllstein	11 945	5 971	5 974	Römerberg	9 163	4 497	4 666
Wörrstadt	28 286	14 038	14 248	Schifferstadt, St.	19 425	9 639	9 786
Landkreis Bad Dürkheim	134 628	65 983	68 645	Verbandsgemeinden			
Verbandsfreie Gemeinden				Dannstadt-Schauernheim	13 158	6 546	6 612
Bad Dürkheim, St.	18 858	9 018	9 840	Dudenhofen	11 295	5 588	5 707
Grünstadt, St.	13 249	6 325	6 924	Heßheim	9 567	4 757	4 810
Haßloch	20 564	10 235	10 329	Maxdorf	12 653	6 095	6 558
Verbandsgemeinden				Waldsee	8 646	4 295	4 351
Deidesheim	11 755	5 711	6 044	Landkreis Mainz-Bingen	200 938	98 528	102 410
Freinsheim	15 492	7 571	7 921	Verbandsfreie Gemeinden			
Grünstadt-Land	20 371	10 089	10 282	Bingen am Rhein, gr. kr. St.	24 587	11 875	12 712
Hettenleidelheim	11 055	5 527	5 528	Budenheim, St.	8 555	4 221	4 334
Lambrecht (Pfalz)	13 195	6 535	6 660	Ingelheim am Rhein, gr. kr. St.	24 491	12 078	12 413
Wachenheim an der Weinstraße	10 089	4 972	5 117	Verbandsgemeinden			
Donnersbergkreis	78 320	38 858	39 462	Rhein-Nahe	15 219	7 387	7 832
Verbandsgemeinden				Bodenheim	18 232	9 010	9 222
Alsenz-Obermoschel	7 316	3 608	3 708	Gau-Algesheim	16 041	7 806	8 235
Eisenberg (Pfalz)	13 738	6 795	6 943	Guntersblum	9 498	4 731	4 767
Göllheim	12 095	6 040	6 055	Heidesheim am Rhein	9 786	4 822	4 964
Kirchheimbolanden	19 684	9 721	9 963	Nieder-Olm	30 663	14 953	15 710
Rockenhausen	11 709	5 793	5 916	Nierstein-Oppenheim	30 031	14 734	15 297
Winnweiler	13 778	6 901	6 877	Sprendlingen-Gensingen	13 835	6 911	6 924
Landkreis Germersheim	125 425	61 857	63 568	Landkreis Südwestpfalz	102 512	50 885	51 627
Verbandsfreie Gemeinden				Verbandsgemeinden			
Germersheim, St.	21 003	10 108	10 895	Dahner Felsenland	15 555	7 771	7 784
Wörth am Rhein, St.	17 521	8 495	9 026	Hauenstein	9 288	4 561	4 727
Verbandsgemeinden				Pirmasens-Land	13 047	6 424	6 623
Bellheim	13 565	6 713	6 852	Rodalben	15 361	7 599	7 762
Hagenbach	10 759	5 372	5 387	Thaleisweiler-Fröschen	11 302	5 621	5 681
Jockgrim	16 338	8 234	8 104	Waldfischbach-Burgalben	12 991	6 419	6 572
Kandel	15 447	7 653	7 794	Wallhalben	7 714	3 934	3 780
Lingenfeld	15 995	8 006	7 989	Zweibrücken-Land	17 254	8 556	8 698
Rülzheim	14 797	7 276	7 521				
Landkreis Kaiserslautern	108 364	53 235	55 129				
Verbandsgemeinden							
Bruchmühlbach-Miesau	10 628	5 353	5 275	Bevölkerung			
Enkenbach-Alsenborn	12 892	6 262	6 630	der verbandsfreien Gemeinden	646 491	313 738	332 753
Hochspeyer	6 999	3 516	3 483	in Rheinland-Pfalz			
Kaiserslautern-Süd	11 079	5 436	5 643				
Landstuhl	16 051	7 662	8 389	Bevölkerung			
Otterbach	9 708	4 796	4 912	der Verbandsgemeinden	2 385 313	1 177 691	1 207 622
Otterberg	9 601	4 765	4 836	in Rheinland-Pfalz			
Ramstein-Miesenbach	17 278	8 446	8 832				
Weilerbach	14 128	6 999	7 129				

6. Bevölkerung und Bevölkerungsbewegung nach Landkreisen, Verbandsgemeinden und Gemeinden am 31.12.2006

Schlüsselnummer	Landkreis (LK) Verbandsgemeinde (VG) Gemeinde	Bevölkerung am 31.12.2006		Veränderung im 2. Halbjahr 2006					
		insgesamt	weiblich	Ge- borene	Ge- storbene	Zuge- zogene	Fortge- zogene	Bevölkerungszu- bzw. -abnahme (-)	
								Anzahl	%
	Rheinland-Pfalz	4 052 860	2 065 307	16 965	21 078	133 284	130 417	- 1 221	-0,0
111	Krfr. St. Koblenz	105 888	55 174	456	652	3 380	3 567	- 382	-0,4
131	LK Ahrweiler	129 520	66 402	481	791	4 117	4 175	- 367	-0,3
007	Bad Neuenahr-Ahrweiler, St.	27 487	14 776	82	238	824	639	30	0,1
070	Remagen, St.	16 267	8 379	65	88	548	555	- 30	-0,2
077	Sinzig, St.	17 653	9 089	69	95	503	544	- 67	-0,4
090	Grafschaft	11 050	5 511	50	33	344	386	- 25	-0,2
01	VG Adenau	13 970	6 962	49	95	427	502	- 121	-0,9
001	Adenau, St.	2 904	1 466	14	32	130	129	- 17	-0,6
004	Antweiler	570	292	2	-	21	18	5	0,9
005	Aremberg	247	115	1	2	3	6	- 4	-1,6
008	Barweiler	480	229	-	2	27	29	- 4	-0,8
009	Bauler	45	19	-	1	3	3	- 1	-2,2
015	Dankerath	83	37	-	1	-	6	- 7	-7,8
018	Dorsel	204	100	2	1	3	4	-	-
021	Eichenbach	65	35	-	1	3	4	- 2	-3,0
022	Fuchshofen	97	47	-	3	3	3	- 3	-3,0
026	Harscheid	145	72	-	-	6	7	- 1	-0,7
028	Herschbroich	314	148	2	4	13	9	2	0,6
030	Hoffeld	323	153	-	3	2	8	- 9	-2,7
032	Honerath	210	92	-	-	3	3	-	-
033	Hümmel	542	253	2	4	12	7	3	0,6
034	Insul	460	245	2	4	18	17	- 1	-0,2
037	Kaltenborn	414	202	1	2	9	9	- 1	-0,2
042	Kottenborn	177	87	1	-	10	7	4	2,3
044	Leimbach	532	278	-	3	18	25	- 10	-1,8
050	Meuspath	153	82	-	-	2	6	- 4	-2,5
051	Müllenbach	487	231	2	4	5	6	- 3	-0,6
052	Müsch	216	115	1	-	6	16	- 9	-4,0
058	Nürburg	164	79	1	-	7	13	- 5	-3,0
062	Ohlenhard	158	79	-	-	1	3	- 2	-1,3
065	Pomster	187	91	-	-	8	9	- 1	-0,5
066	Quiddelbach	303	151	-	2	7	13	- 8	-2,6
069	Reifferscheid	593	272	3	4	10	17	- 8	-1,3
072	Rodder	262	129	1	-	6	5	2	0,8
074	Schuld	755	391	6	5	13	33	- 19	-2,5
075	Senscheid	104	56	-	-	3	3	-	-
076	Sierscheid	97	40	-	1	4	6	- 3	-3,0
079	Trierscheid	61	37	1	1	2	1	1	1,7
082	Wershofen	885	448	1	7	12	18	- 12	-1,3
083	Wiesemscheid	268	132	-	1	7	6	-	-
084	Wimbach	446	239	2	1	20	15	6	1,4
085	Winnerath	207	100	2	-	2	12	- 8	-3,7
086	Wirft	146	77	1	1	3	2	1	0,7
501	Dümpelfeld	666	343	1	5	25	24	- 3	-0,4
02	VG Altenahr	11 450	5 682	45	49	324	379	- 59	-0,5
002	Ahrbrück	1 252	616	10	4	45	47	4	0,3
003	Altenahr	1 633	794	12	7	70	101	- 26	-1,6
011	Berg	1 459	729	5	5	28	28	-	-
017	Dernau	1 890	954	3	12	39	68	- 38	-2,0
027	Heckenbach	244	120	-	2	8	16	- 10	-3,9
029	Hönningen	1 087	553	3	4	33	16	16	1,5
036	Kalenborn	691	346	2	1	21	19	3	0,4
039	Kesseling	633	316	3	5	13	21	- 10	-1,6
040	Kirchsahr	394	185	2	1	6	16	- 9	-2,2
047	Lind	599	301	1	3	16	17	- 3	-0,5
049	Mayschoß	992	484	3	2	22	22	1	0,1
068	Rech	576	284	1	3	23	8	13	2,3

6. Bevölkerung und Bevölkerungsbewegung nach Landkreisen, Verbandsgemeinden und Gemeinden am 31.12.2006

Schlüsselnummer	Landkreis (LK) Verbandsgemeinde (VG) Gemeinde	Bevölkerung am 31.12.2006		Veränderung im 2. Halbjahr 2006					Bevölkerungszu- bzw. -abnahme (-)	%
		insgesamt	weiblich	Ge- borene	Ge- storbene	Zuge- zogene	Fortge- zogene	Anzahl		
131 noch: LK Ahrweiler										
03	VG Bad Breisig	13 138	6 769	55	89	543	554	- 45	-0,3	
006	Bad Breisig, St.	8 897	4 643	43	60	388	412	- 41	-0,5	
014	Brohl-Lützing	2 640	1 308	5	17	100	103	- 15	-0,6	
025	Gönnersdorf	675	333	7	5	35	19	18	2,7	
081	Waldorf	926	485	-	7	20	20	- 7	-0,8	
04	VG Brohltal	18 505	9 234	66	104	604	616	- 50	-0,3	
016	Dedenbach	421	200	-	2	21	9	10	2,4	
041	Königsfeld	632	309	7	2	23	16	12	1,9	
054	Niederdürenbach	1 015	503	7	6	33	44	- 10	-1,0	
055	Niederzissen	2 733	1 384	12	11	97	100	- 2	-0,1	
059	Oberdürenbach	612	297	3	2	37	47	- 9	-1,4	
060	Oberzissen	1 097	555	3	5	48	41	5	0,5	
073	Schalkebach	845	425	1	1	10	20	- 10	-1,2	
201	Brenk	191	95	1	3	5	4	- 1	-0,5	
202	Burgbrohl	3 289	1 610	12	21	126	112	5	0,2	
204	Galenberg	226	103	-	1	2	5	- 4	-1,7	
205	Glees	593	272	1	-	21	31	- 9	-1,5	
206	Hohenleimbach	366	193	-	2	10	3	5	1,4	
208	Spessart	767	365	3	4	23	24	- 2	-0,3	
209	Wassenach	1 130	563	3	8	37	41	- 9	-0,8	
210	Wehr	1 132	575	6	6	24	32	- 8	-0,7	
211	Weibern	1 563	813	4	18	35	45	- 24	-1,5	
502	Kempenich	1 893	972	3	12	52	42	1	0,1	
132 LK Altenkirchen (Ww.)										
050	Herdorf, St.	7 203	3 650	22	42	178	144	14	0,2	
01	VG Altenkirchen (Ww.)	23 510	12 018	107	113	1 007	1 042	- 41	-0,2	
001	Almersbach	453	242	3	4	17	18	- 2	-0,4	
004	Bachenberg	118	61	-	1	19	10	8	7,3	
009	Birnbach	623	303	3	1	46	41	7	1,1	
017	Busenhausen	347	165	4	1	9	17	- 5	-1,4	
022	Eichelhardt	487	236	2	3	22	24	- 3	-0,6	
027	Ersfeld	57	32	-	1	1	-	-	-	
031	Fiersbach	287	145	-	1	4	3	-	-	
033	Fluterschen	758	391	1	7	28	29	- 7	-0,9	
035	Forstmehren	150	75	-	2	1	3	- 4	-2,6	
040	Gieleroth	705	351	7	2	14	20	- 1	-0,1	
046	Hasselbach	332	172	2	-	29	19	12	3,8	
047	Helmenzen	860	433	5	5	26	18	8	0,9	
048	Helmeroth	218	112	2	2	10	6	4	1,9	
049	Hemmelzen	235	128	1	-	6	9	- 2	-0,8	
051	Heupelzen	283	151	2	-	21	5	18	6,8	
052	Hilgenroth	308	153	1	1	8	12	- 4	-1,3	
053	Hirz-Maulsbach	322	167	1	-	21	8	14	4,5	
056	Idelberg	50	19	-	1	7	2	4	8,7	
057	Ingelbach	577	296	1	1	29	29	-	-	
058	Isert	163	69	-	1	9	5	3	1,9	
061	Kettenhausen	241	110	-	-	5	13	- 8	-3,2	
062	Kircheib	549	262	2	1	29	21	9	1,7	
064	Kraam	166	84	1	-	4	3	2	1,2	
067	Mammelzen	1 079	563	4	4	32	42	- 10	-0,9	
069	Mehren	488	253	3	6	17	11	3	0,6	
070	Michelbach (Ww.)	583	318	5	4	22	19	4	0,7	
074	Neitersen	839	414	4	3	42	35	8	1,0	
081	Obererbach (Ww.)	573	277	4	1	21	14	10	1,8	
082	Oberirsen	676	348	1	5	30	26	-	-	
086	Oberwambach	411	182	2	2	19	19	-	-	

6. Bevölkerung und Bevölkerungsbewegung nach Landkreisen, Verbandsgemeinden und Gemeinden am 31.12.2006

Schlüsselnummer	Landkreis (LK) Verbandsgemeinde (VG) Gemeinde	Bevölkerung am 31.12.2006		Veränderung im 2. Halbjahr 2006					Bevölkerungszu- bzw. -abnahme (-)	%
		insgesamt	weiblich	Ge- borene	Ge- storbene	Zuge- zogene	Fortge- zogene	Anzahl		
132 noch: LK Altenkirchen (Ww.)										
087	Ölsen	96	48	1	1	1	-	1	1,1	
092	Racksen	157	73	1	-	5	9	- 3	-1,9	
094	Rettersen	384	181	5	-	6	9	2	0,5	
099	Schöneberg	414	211	1	3	11	14	- 5	-1,2	
106	Sörth	238	123	-	2	10	19	- 11	-4,4	
109	Stürzelbach	260	138	1	2	8	10	- 3	-1,1	
110	Volkerzen	92	44	-	-	1	6	- 5	-5,2	
114	Werkhausen	241	121	-	-	10	12	- 2	-0,8	
115	Weyerbusch	1 449	765	3	5	68	73	- 7	-0,5	
118	Wölmersen	410	200	2	2	33	41	- 8	-1,9	
201	Berod bei Hachenburg	617	296	4	3	20	32	- 11	-1,8	
501	Altenkirchen (Ww.), St.	6 214	3 306	28	35	286	336	- 57	-0,9	
02 VG Betzdorf										
002	Alsdorf	1 764	907	6	6	41	73	- 32	-1,8	
006	Betzdorf, St.	10 358	5 284	56	58	336	387	- 53	-0,5	
042	Grünebach	567	287	2	2	13	14	- 1	-0,2	
098	Scheuerfeld	2 148	1 101	8	10	86	87	- 3	-0,1	
111	Wallmenroth	1 250	638	2	6	27	31	- 8	-0,6	
03 VG Daaden										
018	Daaden	4 450	2 277	13	33	112	133	- 41	-0,9	
019	Derschen	1 128	548	1	3	20	28	- 10	-0,9	
026	Emmerzhausen	752	382	2	5	14	18	- 7	-0,9	
036	Friedewald	1 201	609	6	2	24	34	- 6	-0,5	
068	Mauden	123	60	1	-	5	5	1	0,8	
075	Niederdreisbach	977	483	5	2	23	24	2	0,2	
079	Nisterberg	436	224	1	1	6	10	- 4	-0,9	
101	Schutzbach	448	219	3	4	12	7	4	0,9	
113	Weitefeld	2 462	1 229	10	12	56	54	-	-	
04 VG Flammersfeld										
005	Berzhausen	185	105	-	-	20	14	6	3,4	
015	Bürdenbach	532	255	3	2	28	29	-	-	
016	Burglahr	503	257	3	1	21	11	12	2,4	
023	Eichen	583	294	6	5	48	32	17	3,0	
029	Eulenberg	57	30	-	-	2	6	- 4	-6,6	
032	Flammersfeld	1 122	614	10	15	61	65	- 9	-0,8	
041	Giershausen	100	49	1	1	6	4	2	2,0	
043	Güllesheim	680	340	-	4	27	17	6	0,9	
055	Horhausen (Ww.)	1 885	966	6	9	86	105	- 22	-1,2	
060	Kescheid	131	62	-	-	5	9	- 4	-3,0	
065	Krunkel	687	341	5	1	17	19	2	0,3	
078	Niedersteinebach	182	101	-	11	15	15	- 11	-5,7	
083	Oberlahr	792	398	1	4	18	25	- 10	-1,2	
084	Obernau	140	64	-	1	10	22	- 13	-8,5	
085	Obersteinebach	218	99	-	3	-	16	- 19	-8,0	
088	Orfgen	247	121	6	1	4	13	- 4	-1,6	
089	Peterslahr	276	145	2	1	6	18	- 11	-3,8	
090	Pleckhausen	792	390	2	2	32	16	16	2,1	
093	Reiferscheid	403	212	3	1	-	15	- 13	-3,1	
097	Rott	460	207	4	1	34	25	12	2,7	
100	Schürdt	262	137	1	10	14	13	- 8	-3,0	
103	Seelbach (Ww.)	350	182	1	1	1	8	- 7	-2,0	
104	Seifen	161	78	-	2	9	5	2	1,3	
112	Walterschen	155	82	3	2	15	8	8	5,4	
116	Willroth	849	414	4	2	31	24	9	1,1	
119	Ziegenhain	134	71	-	1	4	2	1	0,8	
05 VG Gebhardshain										
020	Dickendorf	360	182	1	1	14	22	- 8	-2,2	

6. Bevölkerung und Bevölkerungsbewegung nach Landkreisen, Verbandsgemeinden und Gemeinden am 31.12.2006

Schlüsselnummer	Landkreis (LK) Verbandsgemeinde (VG) Gemeinde	Bevölkerung am 31.12.2006		Veränderung im 2. Halbjahr 2006					Bevölkerungszu- bzw. -abnahme (-)	%
		insgesamt	weiblich	Ge- borene	Ge- storbene	Zuge- zogene	Fortge- zogene	Anzahl		
132 noch: LK Altenkirchen (Ww.)										
024	Elben	342	176	2	1	24	12	13	4,0	
025	Elkenroth	1 898	943	5	8	58	40	15	0,8	
030	Fensdorf	430	210	3	3	9	6	3	0,7	
039	Gebhardshain	1 879	942	6	19	49	54	- 18	-0,9	
059	Kausen	810	405	1	-	17	8	10	1,3	
066	Malberg	1 045	514	1	10	21	27	- 15	-1,4	
071	Molzshain	571	294	3	5	12	12	- 2	-0,3	
073	Nauroth	1 133	577	2	6	35	60	- 29	-2,5	
095	Rosenheim (LK Altenkirchen)	743	397	6	7	26	32	- 7	-0,9	
107	Steinebach/Sieg	1 266	639	8	5	49	30	22	1,8	
108	Steineroth	688	333	2	4	22	14	6	0,9	
06	VG Hamm (Sieg)	13 272	6 747	75	62	564	477	100	0,8	
007	Birkenbeul	501	256	5	4	22	13	10	2,0	
010	Bitzen	840	417	4	4	41	28	13	1,6	
013	Breitscheidt	1 014	514	4	4	44	37	7	0,7	
014	Bruchertseifen	754	371	4	4	33	34	- 1	-0,1	
028	Etzbach	1 328	638	3	5	47	45	-	-	
034	Forst	671	341	3	3	14	22	- 8	-1,2	
038	Fürthen	1 230	617	9	6	32	45	- 10	-0,8	
044	Hamm (Sieg)	3 431	1 811	17	15	154	133	23	0,7	
077	Niederirsen	113	57	2	-	20	7	15	15,3	
091	Pracht	1 619	816	16	7	73	42	40	2,5	
096	Roth	1 568	814	8	7	77	66	12	0,8	
102	Seelbach bei Hamm (Sieg)	203	95	-	3	7	5	- 1	-0,5	
07	VG Kirchen (Sieg)	24 963	12 579	89	142	665	666	- 54	-0,2	
012	Brachbach	2 428	1 222	8	17	47	60	- 22	-0,9	
037	Friesenhagen	1 682	847	6	9	54	69	- 18	-1,1	
045	Harbach	581	292	-	1	14	6	7	1,2	
063	Kirchen (Sieg), St.	9 063	4 559	24	46	214	250	- 58	-0,6	
072	Mudersbach	6 329	3 233	30	39	218	180	29	0,5	
076	Niederfischbach	4 880	2 426	21	30	118	101	8	0,2	
08	VG Wissen	15 689	8 009	69	86	399	469	- 87	-0,6	
008	Birken-Honigsessen	2 582	1 322	15	12	59	81	- 19	-0,7	
011	Mittelhof	1 146	572	3	3	28	40	- 12	-1,0	
054	Hövels	691	337	2	2	14	28	- 14	-2,0	
080	Katzwinkel (Sieg)	2 004	1 041	15	9	49	49	6	0,3	
105	Selbach (Sieg)	851	410	3	2	23	29	- 5	-0,6	
117	Wissen, St.	8 415	4 327	31	58	226	242	- 43	-0,5	
133 LK Bad Kreuznach										
006	Bad Kreuznach, gr. kr. St.	43 838	23 166	203	290	1 436	1 391	- 42	-0,1	
052	Kirn, St.	8 597	4 321	30	44	247	254	- 21	-0,2	
01	VG Bad Kreuznach	9 001	4 541	26	37	319	277	31	0,3	
012	Biebelsheim	608	304	2	2	66	16	50	9,0	
031	Frei-Laubersheim	1 058	510	4	5	23	36	- 14	-1,3	
032	Fürfeld	1 575	824	6	9	48	36	9	0,6	
037	Hackenheim	2 018	1 040	5	8	53	68	- 18	-0,9	
069	Neu-Bamberg	950	479	2	7	36	35	- 4	-0,4	
078	Pfaffen-Schwabenheim	1 251	630	2	3	52	47	4	0,3	
080	Pleitersheim	348	159	2	-	4	7	- 1	-0,3	
104	Tiefenthal	124	61	-	-	8	2	6	5,1	
106	Volxheim	1 069	534	3	3	29	30	- 1	-0,1	
02	VG Bad Münster am Stein-Ebg.	11 322	5 831	39	76	366	334	- 5	-0,0	
003	Altenbamberg	795	403	3	5	33	26	5	0,6	

6. Bevölkerung und Bevölkerungsbewegung nach Landkreisen, Verbandsgemeinden und Gemeinden am 31.12.2006

Schlüsselnummer	Landkreis (LK) Verbandsgemeinde (VG) Gemeinde	Bevölkerung am 31.12.2006		Veränderung im 2. Halbjahr 2006					Bevölkerungszu- bzw. -abnahme (-)	%
		insgesamt	weiblich	Ge- borene	Ge- storbene	Zuge- zogene	Fortge- zogene	Anzahl		
133 noch: LK Bad Kreuznach										
007	Bad Münster am Stein-Ebg., St.	3 834	2 065	17	33	155	138	1	0,0	
027	Duchroth	580	306	3	6	12	9	-	-	
030	Feilbingert	1 743	860	6	10	52	35	13	0,8	
039	Hallgarten	778	380	3	3	19	22	- 3	-0,4	
045	Hochstätten	624	319	1	3	21	24	- 5	-0,8	
070	Niederhausen	576	281	1	-	11	13	- 1	-0,2	
071	Norheim	1 406	719	5	8	24	41	- 20	-1,4	
074	Oberhausen an der Nahe	412	215	-	3	17	20	- 6	-1,4	
105	Traisen	574	283	-	5	22	6	11	2,0	
03	VG Kirn-Land	10 438	5 165	49	61	348	349	- 13	-0,1	
008	Bärenbach	529	267	3	3	16	28	- 12	-2,2	
010	Becherbach bei Kirn	430	211	1	6	10	7	- 2	-0,5	
016	Brauweiler	62	29	1	1	1	-	1	1,6	
038	Hahnenbach	604	286	-	2	17	10	5	0,8	
041	Heimweiler	444	213	1	3	10	11	- 3	-0,7	
042	Heinzenberg	26	13	-	-	-	1	- 1	-3,7	
043	Hennweiler	1 316	644	5	4	52	38	15	1,2	
046	Hochstetten-Dhaun	1 652	828	9	14	106	83	18	1,1	
047	Horbach	39	18	-	-	1	-	1	2,6	
059	Limbach	347	182	2	3	4	5	- 2	-0,6	
063	Meckenbach	401	196	3	2	4	17	- 12	-2,9	
073	Oberhausen bei Kirn	976	489	3	2	7	32	- 24	-2,4	
077	Otzweiler	209	94	-	1	1	2	- 2	-0,9	
096	Simmertal	1 937	968	11	9	72	80	- 6	-0,3	
113	Weitersborn	280	128	2	2	6	-	6	2,2	
201	Bruschied	304	155	3	1	17	17	2	0,7	
202	Kellenbach	285	146	2	2	11	6	5	1,8	
203	Königsau	70	35	-	1	5	1	3	4,5	
204	Schneppenbach	267	139	1	2	8	5	2	0,8	
205	Schwarzerden	260	124	2	3	-	6	- 7	-2,6	
04	VG Langenlonsheim	13 393	6 735	47	61	491	492	- 15	-0,1	
018	Bretzenheim	2 418	1 189	8	16	129	109	12	0,5	
026	Dorsheim	677	339	3	1	30	31	1	0,1	
035	Guldental	2 612	1 330	5	9	69	63	2	0,1	
054	Langenlonsheim	3 615	1 830	14	16	131	145	- 16	-0,4	
056	Laubenheim	792	412	3	6	35	31	1	0,1	
087	Rümmelsheim	1 409	691	9	6	39	58	- 16	-1,1	
114	Windesheim	1 870	944	5	7	58	55	1	0,1	
05	VG Meisenheim	8 331	4 260	17	70	199	193	- 47	-0,6	
001	Abtweiler	238	120	-	2	7	5	-	-	
011	Becherbach	939	469	3	5	12	15	- 5	-0,5	
017	Breitenheim	430	224	-	3	1	9	- 11	-2,5	
020	Callbach	400	202	1	2	7	14	- 8	-2,0	
024	Desloch	383	194	-	4	5	11	- 10	-2,5	
049	Hundsbach	397	209	1	3	4	2	-	-	
051	Jeckenbach	274	138	-	1	5	6	- 2	-0,7	
058	Lettweiler	244	125	-	1	4	4	- 1	-0,4	
060	Löllbach	224	105	1	4	-	1	- 4	-1,8	
065	Meisenheim, St.	2 912	1 527	7	33	98	73	- 1	-0,0	
081	Raumbach	431	224	-	3	16	19	- 6	-1,4	
083	Rehborn	769	385	3	3	19	17	2	0,3	
084	Reiffelbach	256	115	-	4	13	6	3	1,2	
090	Schmittweiler	247	134	1	2	7	7	- 1	-0,4	
092	Schweinschied	187	89	-	-	1	4	- 3	-1,6	
06	VG Rüdesheim	25 212	12 773	95	93	823	838	- 13	-0,1	
002	Allenfeld	190	88	1	2	3	12	- 10	-5,0	
004	Argenschwang	380	182	1	-	22	11	12	3,3	

6. Bevölkerung und Bevölkerungsbewegung nach Landkreisen, Verbandsgemeinden und Gemeinden am 31.12.2006

Schlüsselnummer	Landkreis (LK) Verbandsgemeinde (VG) Gemeinde	Bevölkerung am 31.12.2006		Veränderung im 2. Halbjahr 2006					Bevölkerungszu- bzw. -abnahme (-)	%
		insgesamt	weiblich	Ge- borene	Ge- storbene	Zuge- zogene	Fortge- zogene	Anzahl		
133 noch: LK Bad Kreuznach										
013	Bockenua	1 266	628	5	3	53	42	13	1,0	
014	Boos	408	191	-	-	7	13	- 6	-1,4	
015	Braunweiler	621	319	4	4	21	25	- 4	-0,6	
019	Burgsponheim	257	134	2	1	18	4	15	6,2	
021	Dalberg	265	131	1	-	8	7	2	0,8	
033	Gebroth	168	86	-	1	2	4	- 3	-1,8	
036	Gutenberg	1 017	507	4	3	42	35	8	0,8	
040	Hargesheim	2 839	1 444	7	11	102	127	- 29	-1,0	
044	Hergenfeld	502	268	1	-	2	9	- 6	-1,2	
048	Hüffelsheim	1 314	677	3	6	43	58	- 18	-1,4	
061	Mandel	862	447	2	3	38	25	12	1,4	
068	Münchwald	304	163	-	1	10	12	- 3	-1,0	
075	Oberstreit	264	126	-	-	7	2	5	1,9	
086	Roxheim	2 402	1 235	14	7	90	73	24	1,0	
088	Sankt Katharinen	343	170	2	3	20	20	- 1	-0,3	
089	Schloßböckelheim	403	197	2	3	17	10	6	1,5	
098	Sommerloch	431	210	-	1	10	9	-	-	
099	Spabrücken	1 191	600	6	6	26	25	1	0,1	
100	Spall	160	77	-	-	8	2	6	3,9	
101	Sponheim	871	446	3	4	28	33	- 6	-0,7	
107	Waldböckelheim	2 361	1 171	5	8	71	57	11	0,5	
109	Wallhausen	1 609	837	8	5	27	52	- 22	-1,3	
112	Weinsheim	1 939	977	11	12	53	64	- 12	-0,6	
115	Winterbach	491	251	2	2	12	8	4	0,8	
117	Rüdesheim	2 354	1 211	11	7	83	99	- 12	-0,5	
07	VG Bad Sobernheim	18 307	9 286	72	92	563	563	- 20	-0,1	
005	Auen	234	109	1	2	10	13	- 4	-1,7	
009	Bärweiler	266	132	-	-	3	3	-	-	
022	Daubach	231	125	1	-	4	6	- 1	-0,4	
050	Ippenschied	158	84	-	-	12	7	5	3,3	
053	Kirschroth	296	147	1	1	7	8	- 1	-0,3	
055	Langenthal	105	55	3	-	1	4	-	-	
057	Lauschied	611	324	1	-	6	3	4	0,7	
062	Martinstein	325	155	3	1	8	24	- 14	-4,1	
064	Meddersheim	1 381	676	3	8	43	33	5	0,4	
066	Merxheim	1 458	744	8	10	33	31	-	-	
067	Monzingen	1 720	847	2	7	55	63	- 13	-0,8	
072	Nußbaum	460	243	2	3	10	21	- 12	-2,5	
076	Odernheim am Glan	1 783	913	9	9	53	54	- 1	-0,1	
082	Rehbach	37	17	-	-	-	1	- 1	-2,6	
094	Seesbach	592	294	1	5	8	8	- 4	-0,7	
102	Staudernheim	1 519	764	8	9	41	44	- 4	-0,3	
111	Weiler bei Monzingen	472	234	3	2	31	20	12	2,6	
116	Winterburg	207	103	1	2	11	11	- 1	-0,5	
501	Bad Sobernheim, St.	6 452	3 320	25	33	227	209	10	0,2	
08	VG Stromberg	9 372	4 776	38	57	365	360	- 14	-0,1	
023	Daxweiler	846	423	1	4	24	25	- 4	-0,5	
025	Dörrebach	719	362	2	2	33	35	- 2	-0,3	
028	Eckenroth	209	110	-	2	6	6	- 2	-0,9	
085	Roth	223	116	2	1	7	12	- 4	-1,8	
091	Schöneberg	646	332	3	-	12	27	- 12	-1,8	
093	Schweppenhausen	871	435	4	4	25	24	1	0,1	
095	Seibersbach	1 429	731	6	5	37	48	- 10	-0,7	
103	Stromberg, St.	3 211	1 651	16	32	169	138	15	0,5	
108	Waldaubersheim	804	404	3	6	29	33	- 7	-0,9	
110	Warmstroth	414	212	1	1	23	12	11	2,7	

6. Bevölkerung und Bevölkerungsbewegung nach Landkreisen, Verbandsgemeinden und Gemeinden am 31.12.2006

Schlüsselnummer	Landkreis (LK) Verbandsgemeinde (VG) Gemeinde	Bevölkerung am 31.12.2006		Veränderung im 2. Halbjahr 2006					Bevölkerungszu- bzw. -abnahme (-)	%
		insgesamt	weiblich	Ge- borene	Ge- storbene	Zuge- zogene	Fortge- zogene	Anzahl		
134	LK Birkenfeld	87 007	44 234	347	524	2 453	2 664	- 387	-0,4	
045	Idar-Oberstein, gr. kr. St.	31 791	16 365	139	192	667	806	- 191	-0,6	
01	VG Baumholder	10 240	5 265	43	79	396	363	- 3	-0,0	
005	Baumholder, St.	4 156	2 179	25	31	228	144	78	1,9	
007	Berglangenbach	478	236	1	4	10	13	- 6	-1,2	
008	Berschweiler bei Baumholder	576	278	-	5	9	26	- 22	-3,7	
021	Eckersweiler	159	73	1	2	3	6	- 4	-2,5	
026	Fohren-Linden	368	184	4	1	11	14	-	-	
027	Frauenberg	417	222	-	2	18	40	- 24	-5,4	
033	Hahnweiler	241	123	-	1	11	2	8	3,4	
036	Heimbach	1 222	644	4	11	32	42	- 17	-1,4	
051	Leitzweiler	106	47	-	1	5	7	- 3	-2,8	
054	Mettweiler	309	157	1	3	5	10	- 7	-2,2	
068	Reichenbach	673	340	2	4	10	12	- 4	-0,6	
073	Rohrbach	226	117	-	3	4	7	- 6	-2,6	
074	Rückweiler	434	227	1	3	21	20	- 1	-0,2	
075	Ruschberg	875	438	4	8	29	20	5	0,6	
02	VG Birkenfeld	20 212	10 071	75	126	759	767	- 59	-0,3	
001	Abentheuer	465	234	2	-	32	18	16	3,6	
002	Achtelsbach	468	230	-	4	12	24	- 16	-3,3	
010	Birkenfeld, St.	6 814	3 312	29	38	251	316	- 74	-1,1	
011	Börfink	188	95	-	1	6	12	- 7	-3,6	
015	Brücken	1 270	638	4	9	45	43	- 3	-0,2	
016	Buhlenberg	514	264	1	1	22	19	3	0,6	
018	Dambach	157	78	2	-	2	2	2	1,3	
020	Dienstweiler	302	155	-	-	12	13	- 1	-0,3	
022	Elchweiler	97	43	1	3	3	-	1	1,0	
023	Ellenberg	91	49	-	1	-	1	- 2	-2,2	
024	Ellweiler	305	157	-	2	15	12	1	0,3	
029	Gimbweiler	441	229	2	2	6	6	-	-	
031	Gollenberg	145	76	-	-	4	2	2	1,4	
034	Hattgenstein	257	139	-	1	14	12	1	0,4	
042	Hoppstädten-Weiersbach	2 833	1 458	13	29	173	108	49	1,8	
048	Kronweiler	338	157	2	3	11	14	- 4	-1,2	
050	Leisel	595	304	2	-	14	19	- 3	-0,5	
053	Meckenbach	110	64	-	1	-	3	- 4	-3,5	
057	Niederbrombach	494	251	-	4	9	7	- 2	-0,4	
058	Niederhambach	305	157	1	3	8	12	- 6	-1,9	
061	Nohen	381	181	1	4	8	17	- 12	-3,1	
062	Oberbrombach	494	247	2	4	21	19	-	-	
063	Oberhambach	269	129	2	4	22	10	10	3,9	
070	Rimsberg	120	65	4	-	2	6	-	-	
071	Rinzenberg	311	147	-	1	13	8	4	1,3	
072	Rötweiler-Nockenthal	500	237	1	2	10	19	- 10	-2,0	
078	Schmißberg	233	118	1	2	11	8	2	0,9	
080	Schwollen	480	247	-	3	5	6	- 4	-0,8	
084	Siesbach	407	204	2	1	5	9	- 3	-0,7	
085	Sonnenberg-Winnenberg	514	266	1	1	10	10	-	-	
094	Wilzenberg-Hußweiler	314	140	2	2	13	12	1	0,3	
03	VG Herrstein	16 994	8 589	66	82	450	530	- 96	-0,6	
003	Allenbach	702	342	1	3	24	17	5	0,7	
006	Bergen	470	235	2	1	18	8	11	2,4	
009	Berschweiler bei Kirn	290	145	2	2	7	5	2	0,7	
013	Breitenenthal	326	161	-	1	12	18	- 7	-2,1	
014	Bruchweiler	537	273	1	3	16	11	3	0,6	
019	Dickesbach	450	228	-	1	6	5	-	-	
025	Fischbach	930	486	9	4	21	37	- 11	-1,2	
028	Gerach	258	133	2	-	11	7	6	2,4	
032	Griebelschied	210	102	3	-	10	3	10	5,0	

6. Bevölkerung und Bevölkerungsbewegung nach Landkreisen, Verbandsgemeinden und Gemeinden am 31.12.2006

Schlüsselnummer	Landkreis (LK) Verbandsgemeinde (VG) Gemeinde	Bevölkerung am 31.12.2006		Veränderung im 2. Halbjahr 2006					Bevölkerungszu- bzw. -abnahme (-)	%
		insgesamt	weiblich	Ge- borene	Ge- storbene	Zuge- zogene	Fortge- zogene	Anzahl		
134 noch: LK Birkenfeld										
038	Herborn	489	248	2	3	11	23	- 13	-2,6	
039	Herrstein	831	433	3	12	25	50	- 34	-3,9	
040	Hettenrodt	714	354	5	3	18	26	- 6	-0,8	
041	Hintertiefenbach	420	209	3	1	4	8	- 2	-0,5	
046	Kempfeld	842	405	3	3	32	17	15	1,8	
047	Kirschweiler	1 126	604	4	11	38	35	- 4	-0,4	
052	Mackenrodt	456	236	7	2	6	14	- 3	-0,7	
055	Mittelreidenbach	789	393	3	4	16	25	- 10	-1,3	
056	Mörschied	891	452	6	3	16	48	- 29	-3,2	
059	Niederhosenbach	339	158	-	2	2	10	- 10	-2,9	
060	Niederwöresbach	995	518	2	7	36	41	- 10	-1,0	
064	Oberhosenbach	157	76	1	1	2	2	-	-	
066	Oberreidenbach	605	314	1	2	18	12	5	0,8	
067	Oberwöresbach	158	79	-	-	3	1	2	1,3	
077	Schmidthachenbach	405	201	-	-	5	9	- 4	-1,0	
081	Sensweiler	531	255	-	2	20	15	3	0,6	
082	Sien	584	301	-	1	7	3	3	0,5	
083	Sienhachenbach	227	109	1	1	4	3	1	0,4	
086	Sonnschied	131	68	1	-	5	7	- 1	-0,8	
089	Veitsrodt	689	333	1	3	26	20	4	0,6	
090	Vollmersbach	549	298	1	2	10	19	- 10	-1,8	
091	Weiden	80	40	-	2	4	3	- 1	-1,2	
093	Wickenrodt	188	90	1	-	4	2	3	1,6	
095	Wirschweiler	357	182	1	2	10	16	- 7	-1,9	
502	Langweiler	268	128	-	-	3	10	- 7	-2,5	
04	VG Rhaunen	7 770	3 944	24	45	181	198	- 38	-0,5	
004	Asbach	163	93	-	2	6	10	- 6	-3,6	
012	Bollenbach	160	82	-	1	-	1	- 2	-1,2	
017	Bundenbach	1 003	507	3	4	18	23	- 6	-0,6	
030	Gösenroth	268	138	1	1	6	2	4	1,5	
035	Hausen	195	95	2	3	3	6	- 4	-2,0	
037	Hellertshausen	211	111	2	1	14	8	7	3,4	
043	Horbruch	350	172	4	1	7	10	-	-	
044	Hottenbach	655	338	-	4	12	15	- 7	-1,1	
049	Krummenau	153	79	-	1	15	7	7	4,8	
065	Oberkirm	356	178	-	3	9	4	2	0,6	
069	Rhaunen	2 257	1 144	6	10	50	61	- 15	-0,7	
076	Schauraen	545	279	2	4	16	13	1	0,2	
079	Schwerbach	60	30	1	-	2	5	- 2	-3,2	
087	Stipshausen	981	494	1	3	18	23	- 7	-0,7	
088	Sulzbach	333	160	2	7	4	6	- 7	-2,1	
092	Weitersbach	80	44	-	-	1	4	- 3	-3,6	
135 LK Cochem-Zell										
020	Cochem, St.	5 142	2 540	33	40	241	229	5	0,1	
01	VG Cochem-Land	10 635	5 312	39	48	293	352	- 68	-0,6	
007	Beilstein	149	79	1	1	6	1	5	3,5	
012	Bremm	861	437	2	3	13	12	-	-	
015	Briedern	316	162	1	2	2	7	- 6	-1,9	
017	Bruttig-Fankel	1 195	590	2	6	40	48	- 12	-1,0	
021	Dohr	684	327	1	4	12	24	- 15	-2,1	
024	Ediger-Eller	1 075	544	7	5	16	14	4	0,4	
025	Ellenz-Poltersdorf	848	419	5	4	56	73	- 16	-1,9	
027	Ernst	596	309	3	2	12	20	- 7	-1,2	
029	Faid	1 163	573	3	8	34	33	- 4	-0,3	
036	Greimersburg	724	372	2	-	24	10	16	2,3	
049	Klotten	1 385	684	5	5	44	59	- 15	-1,1	

6. Bevölkerung und Bevölkerungsbewegung nach Landkreisen, Verbandsgemeinden und Gemeinden am 31.12.2006

Schlüsselnummer	Landkreis (LK) Verbandsgemeinde (VG) Gemeinde	Bevölkerung am 31.12.2006		Veränderung im 2. Halbjahr 2006					Bevölkerungszu- bzw. -abnahme (-)	%
		insgesamt	weiblich	Ge- borene	Ge- storbene	Zuge- zogene	Fortge- zogene	Anzahl		
135 noch: LK Cochem-Zell										
060	Mesenich	308	146	2	-	4	9	- 3	-1,0	
069	Nehren	104	47	2	-	-	2	-	-	
079	Senheim	581	297	1	4	10	16	- 9	-1,5	
086	Valwig	449	237	1	2	14	14	- 1	-0,2	
090	Wirfus	197	89	1	2	6	10	- 5	-2,5	
02	VG Kaisersesch	12 828	6 444	53	72	454	372	63	0,5	
011	Brachtendorf	279	132	-	1	1	4	- 4	-1,4	
023	Düngenheim	1 315	607	1	5	28	27	- 3	-0,2	
026	Eppenber	248	125	-	1	4	8	- 5	-2,0	
028	Eulgem	217	99	3	1	10	12	-	-	
033	Gamlen	562	276	1	1	17	11	6	1,1	
038	Hambuch	682	338	6	4	23	23	2	0,3	
040	Hauroth	307	157	-	1	11	4	6	2,0	
042	Illerich	724	367	2	6	39	21	14	2,0	
043	Kaifenheim	825	423	7	2	16	20	1	0,1	
045	Kaisersesch, St.	2 973	1 544	16	18	126	109	15	0,5	
046	Kalenborn	218	105	2	1	3	5	- 1	-0,5	
051	Landkern	940	474	4	7	66	28	35	3,9	
052	Laubach	684	364	1	4	22	25	- 6	-0,9	
058	Masburg	1 090	550	6	6	49	28	21	2,0	
067	Müllenbach	696	355	2	7	13	17	- 9	-1,3	
084	Urmersbach	462	234	-	3	14	11	-	-	
093	Zettingen	258	123	1	2	5	5	- 1	-0,4	
502	Leienkaul	348	171	1	2	7	14	- 8	-2,2	
03	VG Ulmen	10 973	5 554	57	67	278	326	- 58	-0,5	
002	Aiflen	846	427	2	7	17	29	- 17	-2,0	
005	Auderath	637	319	3	2	27	21	7	1,1	
008	Beuren	478	250	1	2	5	3	1	0,2	
018	Büchel	1 157	581	7	5	19	21	-	-	
030	Filz	89	43	1	2	8	7	-	-	
034	Gevenich	649	320	2	4	19	29	- 12	-1,8	
035	Gillenbeuren	222	116	1	1	3	10	- 7	-3,1	
048	Kliding	214	99	1	-	-	1	-	-	
057	Lutzerath	1 474	739	11	10	51	38	14	1,0	
078	Schmitt	157	75	1	1	2	2	-	-	
083	Ulmen	3 229	1 683	22	25	97	119	- 25	-0,8	
085	Urschmitt	278	123	1	2	4	5	- 2	-0,7	
087	Wagenhausen	60	33	-	-	-	-	-	-	
089	Weiler	325	162	1	1	1	-	1	0,3	
091	Wollmerath	213	93	-	1	2	6	- 5	-2,3	
501	Bad Bertrich	945	491	3	4	23	35	- 13	-1,4	
04	VG Treis-Karden	9 063	4 575	23	48	271	270	- 24	-0,3	
009	Binningen	700	340	3	-	17	29	- 9	-1,3	
014	Brieden	130	68	-	1	4	2	1	0,8	
016	Brohl	367	185	1	-	11	14	- 2	-0,5	
022	Dünfus	308	153	1	5	10	3	3	1,0	
031	Forst (Eifel)	406	213	5	3	16	11	7	1,8	
044	Kail	297	147	-	1	14	11	2	0,7	
050	Lahr	195	100	-	2	14	4	8	4,3	
053	Lieg	423	201	-	-	6	18	- 12	-2,8	
056	Lütz	382	187	-	1	18	8	9	2,4	
062	Möntenich	149	80	-	-	7	6	1	0,7	
063	Mörsdorf	694	352	-	2	21	32	- 13	-1,8	
065	Moselkern	645	333	1	1	12	20	- 8	-1,2	
066	Müden (Mosel)	676	346	-	3	18	21	- 6	-0,9	
072	Pommern	508	254	-	3	14	9	2	0,4	
075	Roes	544	269	3	2	14	9	6	1,1	
082	Treis-Karden	2 313	1 187	8	23	67	70	- 18	-0,8	

6. Bevölkerung und Bevölkerungsbewegung nach Landkreisen, Verbandsgemeinden und Gemeinden am 31.12.2006

Schlüsselnummer	Landkreis (LK) Verbandsgemeinde (VG) Gemeinde	Bevölkerung am 31.12.2006		Veränderung im 2. Halbjahr 2006					Bevölkerungszu- bzw. -abnahme (-)	%
		insgesamt	weiblich	Ge- borene	Ge- storbene	Zuge- zogene	Fortge- zogene	Anzahl		
135	noch: LK Cochem-Zell									
094	Zilshausen	326	160	1	1	8	3	5	1,6	
05	VG Zell (Mosel)	16 641	8 470	55	82	453	531	- 105	-0,6	
001	Alf	943	504	3	12	29	23	- 3	-0,3	
003	Altlay	519	257	1	2	10	19	- 10	-1,9	
004	Altstrimmig	351	176	1	1	4	3	1	0,3	
010	Blankenrath	1 743	911	8	15	52	58	- 13	-0,7	
013	Briedel	1 055	519	2	7	19	21	- 7	-0,7	
019	Bullay	1 529	785	8	8	46	47	- 1	-0,1	
032	Forst (Hunsrück)	55	28	-	-	3	2	1	1,9	
037	Grenderich	439	226	-	-	10	13	- 3	-0,7	
039	Haserich	228	104	2	1	5	6	-	-	
041	Hesweiler	148	68	2	1	5	5	1	0,7	
054	Liesenich	326	175	-	2	9	5	2	0,6	
061	Mittelstrimmig	431	216	-	2	6	8	- 4	-0,9	
064	Moritzheim	145	71	-	1	1	11	- 11	-7,1	
068	Neef	499	269	1	2	9	8	-	-	
070	Panzweiler	256	119	-	1	7	13	- 7	-2,7	
071	Peterswald-Löffelscheid	795	395	8	2	32	31	7	0,9	
073	Pünderich	923	465	2	1	20	24	- 3	-0,3	
074	Reidenhausen	192	100	-	1	5	6	- 2	-1,0	
076	Sankt Aldegund	672	350	2	-	12	21	- 7	-1,0	
077	Schauraen	402	201	1	-	15	18	- 2	-0,5	
080	Sosberg	182	88	-	2	3	5	- 4	-2,2	
081	Tellig	295	141	1	1	16	23	- 7	-2,3	
088	Walhausen	212	102	1	1	3	6	- 3	-1,4	
092	Zell (Mosel), St.	4 301	2 200	12	19	132	155	- 30	-0,7	
137	LK Mayen-Koblenz	213 236	108 626	871	1 120	7 076	7 041	- 209	-0,1	
003	Andernach, gr. kr. St.	29 602	15 073	118	176	871	800	18	0,1	
068	Mayen, gr. kr. St.	19 164	9 797	85	115	527	616	- 119	-0,6	
203	Bendorf, St.	17 395	8 865	72	95	536	548	- 35	-0,2	
01	VG Pellenz	16 379	8 216	76	81	556	455	96	0,6	
056	Kretz	738	381	5	5	43	42	1	0,1	
057	Krufft	3 917	1 976	17	16	121	109	13	0,3	
081	Nickenich	3 708	1 848	17	9	103	120	- 9	-0,2	
088	Plaidt	5 864	2 981	30	36	227	142	79	1,4	
096	Saffig	2 152	1 030	7	15	62	42	12	0,6	
02	VG Maifeld	24 316	12 284	97	129	880	842	6	0,0	
023	Einig	149	74	-	2	6	7	- 3	-2,0	
027	Gappenach	338	169	-	2	14	14	- 2	-0,6	
029	Gering	405	190	1	1	26	19	7	1,8	
030	Gierschnach	277	141	2	1	6	5	2	0,7	
041	Kalt	496	249	1	2	13	17	- 5	-1,0	
048	Kerben	436	214	2	2	20	15	5	1,2	
053	Kollig	483	240	3	-	9	13	- 1	-0,2	
065	Lonnig	1 190	621	6	9	62	38	21	1,8	
070	Mertloch	1 487	743	4	8	55	53	- 2	-0,1	
080	Naunheim	451	224	1	-	16	7	10	2,3	
086	Ochtendung	5 189	2 642	19	26	167	170	- 10	-0,2	
087	Pillig	504	251	-	5	24	18	1	0,2	
089	Polch, St.	6 609	3 315	36	30	247	266	- 13	-0,2	
095	Rüber	888	437	5	3	63	45	20	2,3	
102	Trimbs	660	344	2	3	19	21	- 3	-0,5	
112	Welling	889	466	1	4	22	18	1	0,1	
114	Wierschem	333	166	1	2	4	7	- 4	-1,2	
501	Münstermaifeld, St.	3 532	1 798	13	29	107	109	- 18	-0,5	

6. Bevölkerung und Bevölkerungsbewegung nach Landkreisen, Verbandsgemeinden und Gemeinden am 31.12.2006

Schlüsselnummer	Landkreis (LK) Verbandsgemeinde (VG) Gemeinde	Bevölkerung am 31.12.2006		Veränderung im 2. Halbjahr 2006					Bevölkerungszu- bzw. -abnahme (-)	%
		insgesamt	weiblich	Ge- borene	Ge- storbene	Zuge- zogene	Fortge- zogene	Anzahl		

137

noch: LK Mayen-Koblenz

03	VG Vordereifel	17 156	8 531	73	87	512	564	- 66	-0,4
001	Acht	89	39	-	-	3	1	2	2,3
004	Anschau	284	138	-	1	9	14	- 6	-2,1
006	Arft	283	147	-	2	-	14	- 16	-5,4
007	Baar	809	392	2	7	29	21	3	0,4
011	Bermel	379	191	1	3	1	14	- 15	-3,8
014	Boos	645	304	3	2	22	28	- 5	-0,8
019	Ditscheid	264	128	2	1	9	14	- 4	-1,5
025	Ettringen	2 819	1 440	10	14	79	108	- 33	-1,2
034	Hausten	357	175	-	-	6	9	- 3	-0,8
035	Herresbach	464	220	1	3	15	15	- 2	-0,4
036	Hirten	270	138	-	2	11	23	- 14	-4,9
043	Kehrig	1 164	573	9	6	47	40	10	0,9
049	Kirchwald	1 007	521	4	6	31	20	9	0,9
055	Kottenheim	2 791	1 418	13	21	100	84	8	0,3
060	Langenfeld	747	374	4	5	19	7	11	1,5
061	Langscheid	93	46	2	1	5	5	1	1,1
063	Lind	56	21	2	-	3	-	5	9,8
066	Luxem	309	137	1	1	7	11	- 4	-1,3
074	Monreal	872	430	3	-	21	26	- 2	-0,2
077	Münk	269	131	1	1	13	8	5	1,9
079	Nachtsheim	586	295	5	1	14	22	- 4	-0,7
092	Reudelsterz	406	197	3	2	9	22	- 12	-2,9
097	Sankt Johann	953	480	4	7	21	25	- 7	-0,7
099	Siebenbach	216	101	-	-	9	9	-	-
105	Virneburg	459	222	2	-	12	6	8	1,8
110	Weiler	519	249	1	1	17	10	7	1,4
113	Welschenbach	46	24	-	-	-	8	- 8	-14,8
04	VG Mendig	13 604	6 886	52	66	421	454	- 47	-0,3
008	Bell	1 479	761	4	7	39	52	- 16	-1,1
069	Mendig, St.	8 720	4 432	34	52	283	271	- 6	-0,1
093	Rieden	1 326	649	4	5	53	69	- 17	-1,3
101	Thür	1 499	760	6	2	34	55	- 17	-1,1
106	Volkesfeld	580	284	4	-	12	7	9	1,6
05	VG Rhens	8 836	4 551	31	45	221	250	- 43	-0,5
204	Brey	1 622	832	8	6	47	42	7	0,4
221	Rhens, St.	3 008	1 553	14	18	58	88	- 34	-1,1
223	Spay	1 977	1 020	2	10	41	59	- 26	-1,3
227	Waldesch	2 229	1 146	7	11	75	61	10	0,5
06	VG Untermosel	18 672	9 621	82	71	576	683	- 96	-0,5
201	Alken	664	354	2	6	20	19	- 3	-0,4
205	Brodenbach	661	319	1	3	21	36	- 17	-2,5
206	Burgen	776	391	2	2	29	32	- 3	-0,4
207	Dieblich	2 426	1 245	12	7	93	93	5	0,2
208	Hatzenport	692	356	2	1	27	29	- 1	-0,1
212	Kobem-Gondorf	3 269	1 681	15	13	96	115	- 17	-0,5
214	Löf	1 516	778	13	6	44	55	- 4	-0,3
215	Macken	367	181	4	2	1	5	- 2	-0,5
217	Niederfell	1 064	646	2	2	19	45	- 26	-2,4
219	Nörtershausen	1 129	550	3	2	39	41	- 1	-0,1
220	Oberfell	1 128	554	6	8	43	59	- 18	-1,6
230	Winningen	2 456	1 282	7	14	81	66	8	0,3
231	Volken	1 095	562	3	-	22	30	- 5	-0,5
504	Lehmen	1 429	722	10	5	41	58	- 12	-0,8
07	VG Vallendar	15 310	8 130	50	102	743	717	- 26	-0,2
218	Niederwerth	1 388	678	5	8	56	51	2	0,1
224	Urbar	3 114	1 613	15	14	152	165	- 12	-0,4

6. Bevölkerung und Bevölkerungsbewegung nach Landkreisen, Verbandsgemeinden und Gemeinden am 31.12.2006

Schlüsselnummer	Landkreis (LK) Verbandsgemeinde (VG) Gemeinde	Bevölkerung am 31.12.2006		Veränderung im 2. Halbjahr 2006					Bevölkerungszu- bzw. -abnahme (-)	%
		insgesamt	weiblich	Ge- borene	Ge- storbene	Zuge- zogene	Fortge- zogene	Anzahl		
137 noch: LK Mayen-Koblenz										
226	Vallendar, St.	8 620	4 710	22	73	428	422	- 45	-0,5	
229	Weitersburg	2 188	1 129	8	7	107	79	29	1,3	
08	VG Weißenthurm	32 802	16 672	135	153	1 233	1 112	103	0,3	
202	Bassenheim	2 914	1 452	5	12	112	100	5	0,2	
209	Kaltenengers	2 093	1 033	7	8	83	67	15	0,7	
211	Kettig	3 325	1 681	9	11	113	96	15	0,5	
216	Mülheim-Kärlich, St.	10 670	5 473	49	50	402	301	100	0,9	
222	Sankt Sebastian	2 480	1 252	15	7	122	128	2	0,1	
225	Urmitz	3 484	1 786	11	11	98	133	- 35	-1,0	
228	Weißenthurm, St.	7 836	3 995	39	54	303	287	1	0,0	
138 LK Neuwied										
184	Neuwied	184 518	94 284	793	879	5 715	5 795	- 166	-0,1	
045	Neuwied, gr. kr. St.	65 750	33 841	282	349	1 562	1 685	- 190	-0,3	
01	VG Asbach	22 658	11 435	107	79	760	688	100	0,4	
003	Asbach	7 051	3 555	34	18	255	203	68	1,0	
044	Neustadt (Wied)	6 578	3 290	29	35	196	192	- 2	-0,0	
077	Windhagen	4 333	2 221	25	8	146	153	10	0,2	
080	Buchholz (Ww.)	4 696	2 369	19	18	163	140	24	0,5	
02	VG Bad Hönningen	11 878	6 074	38	77	360	390	- 69	-0,6	
004	Bad Hönningen, St.	5 704	2 923	19	25	165	166	- 7	-0,1	
024	Hammerstein	368	197	3	-	14	16	1	0,3	
038	Leutesdorf	1 859	934	5	13	59	102	- 51	-2,7	
063	Rheinbrohl	3 947	2 020	11	39	122	106	- 12	-0,3	
03	VG Dierdorf	11 203	5 652	46	48	417	409	6	0,1	
012	Dierdorf, St.	5 954	2 972	24	26	232	203	27	0,5	
023	Großmaiseid	2 437	1 243	9	12	88	98	- 13	-0,5	
031	Isenburg	668	334	2	2	19	21	- 2	-0,3	
034	Kleinmaiseid	1 348	705	7	5	47	32	17	1,3	
069	Stebach	336	172	-	-	15	22	- 7	-2,0	
201	Marienhäuser	460	226	4	3	16	33	- 16	-3,4	
04	VG Linz am Rhein	18 817	9 732	81	83	644	644	- 2	-0,0	
009	Dattenberg	1 610	837	5	3	58	44	16	1,0	
037	Leubsdorf	1 689	853	4	5	59	58	-	-	
041	Linz am Rhein, St.	5 969	3 143	27	47	231	222	- 11	-0,2	
055	Ockenfels	1 119	579	4	2	53	60	- 5	-0,4	
068	Sankt Katharinen (LK Neuwied)	3 604	1 843	14	15	93	88	4	0,1	
075	Vettelschoß	3 387	1 727	24	6	95	132	- 19	-0,6	
501	Kasbach-Ohlenberg	1 439	750	3	5	55	40	13	0,9	
05	VG Puderbach	15 004	7 499	67	66	536	554	- 17	-0,1	
011	Dernbach	1 046	543	1	4	54	55	- 4	-0,4	
013	Döttesfeld	657	330	-	2	29	47	- 20	-3,0	
014	Dürrholz	1 298	631	6	6	39	37	2	0,2	
025	Hanroth	663	338	3	3	20	16	4	0,6	
027	Harschbach	437	221	1	-	24	14	11	2,6	
040	Linkenbach	486	234	2	4	12	12	- 2	-0,4	
048	Niederhofen	359	183	2	1	18	6	13	3,8	
050	Niederwambach	511	237	-	1	24	14	9	1,8	
052	Oberdreis	913	461	4	5	41	32	8	0,9	
057	Puderbach	2 271	1 184	16	12	92	94	2	0,1	
058	Ratzert	233	117	-	-	8	6	2	0,9	
059	Raubach	1 976	989	11	12	58	52	5	0,3	
064	Rodenbach bei Puderbach	652	328	3	6	13	17	- 7	-1,1	
070	Steimel	1 314	608	7	2	54	64	- 5	-0,4	

6. Bevölkerung und Bevölkerungsbewegung nach Landkreisen, Verbandsgemeinden und Gemeinden am 31.12.2006

Schlüsselnummer	Landkreis (LK) Verbandsgemeinde (VG) Gemeinde	Bevölkerung am 31.12.2006		Veränderung im 2. Halbjahr 2006					Bevölkerungszu- bzw. -abnahme (-)	%
		insgesamt	weiblich	Ge- borene	Ge- storbene	Zuge- zogene	Fortge- zogene	Anzahl		
138	noch: LK Neuwied									
074	Urbach	1 548	775	5	6	32	61	- 30	-1,9	
078	Woldert	640	320	6	2	18	27	- 5	-0,8	
06	VG Rengsdorf	16 522	8 399	72	59	548	609	- 48	-0,3	
002	Anhausen	1 355	707	6	4	31	42	- 9	-0,7	
005	Bonefeld	965	482	6	4	31	26	7	0,7	
015	Ehlscheid	1 271	664	4	5	51	60	- 10	-0,8	
026	Hardert	854	434	-	3	50	18	29	3,5	
030	Hümmerich	743	355	-	3	24	41	- 20	-2,6	
036	Kurtscheid	968	494	9	1	25	26	7	0,7	
042	Meinborn	494	239	1	3	11	20	- 11	-2,2	
043	Melsbach	2 101	1 092	9	7	61	57	6	0,3	
053	Oberhonnefeld-Gierend	994	508	6	4	30	55	- 23	-2,3	
054	Oberraden	661	321	2	2	12	19	- 7	-1,0	
061	Rengsdorf	2 630	1 343	15	8	104	127	- 16	-0,6	
066	Rüscheid	800	406	5	6	38	14	23	3,0	
071	Straßenhaus	1 959	998	7	6	70	77	- 6	-0,3	
072	Thalhausen	727	356	2	3	10	27	- 18	-2,4	
07	VG Unkel	13 165	6 765	57	59	530	510	18	0,1	
008	Bruchhausen	938	463	4	2	27	41	- 12	-1,3	
019	Erpel	2 607	1 358	8	6	91	96	- 3	-0,1	
062	Rheinbreitbach	4 588	2 323	24	13	164	171	4	0,1	
073	Unkel, St.	5 032	2 621	21	38	248	202	29	0,6	
08	VG Waldbreitbach	9 521	4 887	43	59	358	306	36	0,4	
006	Breitscheid	2 295	1 186	7	10	82	74	5	0,2	
007	Hausen (Wied)	1 978	965	11	15	61	60	- 3	-0,2	
010	Datzeroth	247	135	1	1	12	1	11	4,7	
047	Niederbreitbach	1 574	787	11	3	79	57	30	1,9	
065	Roßbach	1 500	731	6	19	57	54	- 10	-0,7	
076	Waldbreitbach	1 927	1 083	7	11	67	60	3	0,2	
140	LK Rhein-Hunsrück-Kreis	105 050	53 494	418	545	3 224	3 599	- 502	-0,5	
501	Boppard, St.	16 201	8 481	53	102	382	450	- 117	-0,7	
02	VG Emmelshausen	14 797	7 357	59	61	456	425	29	0,2	
005	Badenhard	148	75	-	-	1	6	- 5	-3,3	
014	Bickenbach	352	169	1	-	17	19	- 1	-0,3	
016	Birkheim	143	72	-	1	11	2	8	5,9	
031	Dörth	536	252	2	1	26	16	11	2,1	
036	Emmelshausen	4 863	2 530	26	31	176	148	23	0,5	
043	Gondershausen	1 270	631	4	3	31	27	5	0,4	
045	Halsenbach	1 269	584	4	5	48	62	- 15	-1,2	
047	Hausbay	194	91	-	1	5	5	- 1	-0,5	
060	Hungenroth	246	121	1	-	14	10	5	2,1	
063	Karbach	551	258	2	5	7	15	- 11	-2,0	
075	Kratzenburg	387	191	2	1	6	4	3	0,8	
084	Leiningen	785	379	2	-	28	21	9	1,2	
087	Lingerhahn	498	246	4	-	5	8	1	0,2	
089	Maisborn	135	69	-	1	4	3	-	-	
093	Mermuth	302	142	2	1	4	6	- 1	-0,3	
098	Mühlpfad	70	33	-	-	3	-	3	4,5	
102	Ney	383	192	1	1	7	10	- 3	-0,8	
108	Niedert	133	66	1	1	3	6	- 3	-2,2	
110	Norath	446	225	1	3	13	14	- 3	-0,7	
117	Pfalzfeld	591	292	4	2	22	20	4	0,7	
140	Schwall	333	182	1	-	9	14	- 4	-1,2	
149	Thöringen	145	70	-	1	-	1	- 2	-1,4	

6. Bevölkerung und Bevölkerungsbewegung nach Landkreisen, Verbandsgemeinden und Gemeinden am 31.12.2006

Schlüsselnummer	Landkreis (LK) Verbandsgemeinde (VG) Gemeinde	Bevölkerung am 31.12.2006		Veränderung im 2. Halbjahr 2006					Bevölkerungszu- bzw. -abnahme (-)	%
		insgesamt	weiblich	Ge- borene	Ge- storbene	Zuge- zogene	Fortge- zogene	Anzahl		
140 noch: LK Rhein-Hunsrück-Kreis										
156	Utzenhain	122	57	-	1	-	1	- 2	-1,6	
201	Beulich	518	251	-	2	9	3	4	0,8	
205	Morshausen	377	179	1	-	7	4	4	1,1	
03	VG Kastellaun	15 068	7 603	57	80	495	505	- 33	-0,2	
001	Alterkülz	444	223	1	5	18	26	- 12	-2,6	
009	Bell (Hunsrück)	1 542	761	7	5	50	55	- 3	-0,2	
010	Beltheim	2 034	1 051	7	16	62	71	- 18	-0,9	
018	Braunshorn	590	292	1	3	18	10	6	1,0	
021	Buch	945	476	5	2	34	38	- 1	-0,1	
042	Gödenroth	477	231	1	1	14	22	- 8	-1,6	
046	Hasselbach	197	103	-	2	6	5	- 1	-0,5	
055	Hollnich	301	156	1	-	12	4	9	3,1	
064	Kastellaun, St.	5 180	2 629	24	35	209	185	13	0,3	
073	Korweiler	87	45	-	1	-	1	- 2	-2,2	
095	Michelbach	170	83	-	1	1	3	- 3	-1,7	
131	Roth	259	125	2	1	3	4	-	-	
147	Spesenroth	157	76	-	-	2	7	- 5	-3,1	
153	Uhler	396	188	1	1	6	10	- 4	-1,0	
202	Dommershausen	1 148	579	4	2	22	35	- 11	-0,9	
204	Mastershausen	1 141	585	3	5	38	29	7	0,6	
04	VG Kirchberg (Hunsrück)	20 465	10 450	86	109	745	756	- 34	-0,2	
006	Bärenbach	450	225	2	3	7	17	- 11	-2,4	
007	Belg	149	74	1	1	5	5	-	-	
024	Büchenbeuren	1 698	897	7	11	90	64	22	1,3	
028	Dickenschied	769	384	3	3	33	19	14	1,9	
029	Dill	204	105	-	-	8	5	3	1,5	
030	Dillendorf	623	311	2	-	16	18	-	-	
040	Gehlweiler	268	135	1	2	9	3	5	1,9	
041	Gemünden	1 284	681	11	14	39	41	- 5	-0,4	
044	Hahn	170	82	1	-	2	3	-	-	
048	Hecken	127	63	-	2	1	10	- 11	-8,0	
049	Heinzenbach	426	218	2	1	11	13	- 1	-0,2	
050	Henau	175	100	-	1	5	8	- 4	-2,2	
053	Hirschfeld (Hunsrück)	342	176	1	2	2	2	- 1	-0,3	
062	Kappel	514	241	2	2	16	21	- 5	-1,0	
067	Kirchberg (Hunsrück), St.	3 717	1 902	15	17	133	134	- 3	-0,1	
071	Kludenbach	114	54	-	1	10	6	3	2,7	
081	Laufersweiler	855	425	5	2	24	22	5	0,6	
082	Lautzenhausen	403	206	1	4	40	38	- 1	-0,2	
086	Lindenschied	196	98	1	4	12	11	- 2	-1,0	
090	Maitzborn	130	56	-	-	1	2	- 1	-0,8	
094	Metzenhausen	137	74	-	-	-	2	- 2	-1,4	
105	Nieder Kostenz	222	106	3	1	17	11	8	3,7	
107	Niedersohren	441	205	-	1	15	14	-	-	
109	Niederweiler	407	203	2	5	25	28	- 6	-1,5	
111	Ober Kostenz	277	137	1	2	5	9	- 5	-1,8	
120	Raversbeuren	135	70	-	1	1	3	- 3	-2,2	
122	Reckershausen	382	193	1	1	12	13	- 1	-0,3	
128	Rödelhausen	169	92	-	-	1	5	- 4	-2,3	
129	Rödern	212	120	-	1	8	1	6	2,9	
130	Rohrbach	190	93	-	1	1	11	- 11	-5,5	
135	Schlierschied	201	105	2	-	5	7	-	-	
141	Schwarzen	151	79	-	1	3	6	- 4	-2,6	
145	Sohren	3 399	1 767	18	19	125	153	- 29	-0,8	
146	Sohrschied	91	50	1	1	7	7	-	-	
151	Todenroth	86	36	-	-	3	1	2	2,4	
154	Unzenberg	446	221	-	1	23	15	7	1,6	
159	Wahlenau	240	121	-	-	15	16	- 1	-0,4	
163	Womrath	218	113	2	-	3	3	2	0,9	

6. Bevölkerung und Bevölkerungsbewegung nach Landkreisen, Verbandsgemeinden und Gemeinden am 31.12.2006

Schlüsselnummer	Landkreis (LK) Verbandsgemeinde (VG) Gemeinde	Bevölkerung am 31.12.2006		Veränderung im 2. Halbjahr 2006					Bevölkerungszu- bzw. -abnahme (-)	%
		insgesamt	weiblich	Ge- borene	Ge- storbene	Zuge- zogene	Fortge- zogene	Anzahl		
140 noch: LK Rhein-Hunsrück-Kreis										
164	Woppenroth	283	142	1	2	5	7	- 3	-1,0	
165	Würrich	164	90	-	2	7	2	3	1,9	
05	VG Rheinböllen	10 199	5 160	39	47	305	357	- 60	-0,6	
003	Argenthal	1 638	840	5	3	43	59	- 14	-0,8	
011	Benzweiler	210	111	2	2	4	5	- 1	-0,5	
027	Dichtelbach	720	337	4	3	33	16	18	2,6	
035	Ellern (Hunsrück)	858	413	2	3	24	27	- 4	-0,5	
037	Erbach	254	142	1	2	15	10	4	1,6	
068	Kisselbach	561	285	-	6	17	17	- 6	-1,1	
085	Liebshausen	519	280	3	3	8	11	- 3	-0,6	
096	Mörschbach	328	155	1	4	2	29	- 30	-8,4	
125	Rheinböllen	4 035	2 050	15	15	138	157	- 19	-0,5	
127	Riesweiler	724	370	3	3	13	17	- 4	-0,5	
138	Schnorbach	237	120	2	2	3	5	- 2	-0,8	
148	Steinbach	115	57	1	1	5	4	1	0,9	
06	VG Sankt Goar-Oberwesel	9 646	4 938	35	53	308	476	- 186	-1,9	
025	Damscheid	683	350	2	2	17	10	7	1,0	
080	Laudert	428	213	3	3	8	2	6	1,4	
104	Niederburg	715	363	3	4	2	10	- 9	-1,2	
112	Oberwesel, St.	3 169	1 634	9	23	158	359	- 215	-6,4	
116	Perscheid	393	204	2	2	2	2	-	-	
133	Sankt Goar, St.	2 956	1 503	10	17	96	66	23	0,8	
155	Urbar	807	424	3	1	15	14	3	0,4	
161	Wiebelsheim	495	247	3	1	10	13	- 1	-0,2	
07	VG Simmern / Hunsrück	18 674	9 505	89	93	533	630	- 101	-0,5	
002	Altweidelbach	251	134	3	2	1	5	- 3	-1,2	
008	Belgweiler	212	109	-	1	8	9	- 2	-0,9	
012	Bergenhäuser	118	57	-	1	2	8	- 7	-5,6	
015	Biebern	342	169	-	1	9	12	- 4	-1,2	
020	Bubach	272	132	-	1	2	10	- 9	-3,2	
023	Budenbach	179	85	-	-	5	8	- 3	-1,6	
039	Fronhofen	198	93	-	1	4	12	- 9	-4,3	
056	Holzbach	559	273	1	3	8	9	- 3	-0,5	
058	Horn	364	179	1	-	12	9	4	1,1	
065	Keidelheim	321	163	2	1	13	9	5	1,6	
070	Klosterkumbd	278	140	2	3	10	2	7	2,6	
076	Külz (Hunsrück)	487	257	3	7	11	17	- 10	-2,0	
077	Kümbdchen	494	243	4	1	21	23	1	0,2	
079	Laubach	457	235	1	-	6	10	- 3	-0,7	
092	Mengerschied	780	381	-	10	15	31	- 26	-3,2	
099	Mutterschied	522	254	1	3	15	15	- 2	-0,4	
100	Nannhausen	523	265	4	2	23	24	1	0,2	
101	Neuerkirch	291	141	-	-	14	18	- 4	-1,4	
106	Niederkumbd	296	146	2	3	12	9	2	0,7	
113	Ohlweiler	334	166	1	-	13	11	3	0,9	
115	Oppertshausen	122	58	-	-	1	5	- 4	-3,2	
118	Pleizenhausen	267	136	1	-	2	8	- 5	-1,8	
119	Ravengiersburg	497	273	2	2	10	22	- 12	-2,4	
121	Rayerschied	113	65	1	-	2	1	2	1,8	
123	Reich	373	179	3	1	11	14	- 1	-0,3	
126	Riegenroth	200	92	2	-	6	2	6	3,1	
134	Sargenroth	484	239	4	1	8	15	- 4	-0,8	
139	Schönborn	263	135	1	4	4	2	- 1	-0,4	
144	Simmern/Hunsrück, St.	7 791	4 072	38	39	234	285	- 52	-0,7	
150	Tiefenbach	795	393	9	3	27	15	18	2,3	
158	Wahlbach	158	77	-	1	7	7	- 1	-0,6	
166	Wüschheim	333	164	3	2	17	3	15	4,7	

6. Bevölkerung und Bevölkerungsbewegung nach Landkreisen, Verbandsgemeinden und Gemeinden am 31.12.2006

Schlüsselnummer	Landkreis (LK) Verbandsgemeinde (VG) Gemeinde	Bevölkerung am 31.12.2006		Veränderung im 2. Halbjahr 2006					
		insgesamt	weiblich	Geborene	Gestorbene	Zuzugene	Fortgezogene	Bevölkerungszu- bzw. -abnahme (-)	
								Anzahl	%
141	LK Rhein-Lahn-Kreis	127 218	64 791	538	715	3 859	4 136	- 454	-0,4
075	Lahnstein, gr. kr. St.	18 301	9 474	64	114	542	559	- 67	-0,4
01	VG Bad Ems	16 976	8 885	74	116	553	596	- 85	-0,5
006	Bad Ems, St.	9 288	4 961	45	65	313	356	- 63	-0,7
008	Becheln	645	320	2	1	21	27	- 5	-0,8
025	Dausenau	1 328	678	3	9	41	47	- 12	-0,9
041	Fachbach	1 330	666	2	3	34	45	- 12	-0,9
044	Frücht	600	333	3	3	25	28	- 3	-0,5
071	Kemmenau	471	238	2	5	17	13	1	0,2
086	Miellen	443	211	4	3	16	13	4	0,9
098	Nievern	1 004	515	4	6	38	30	6	0,6
201	Arzbach	1 867	963	9	21	48	37	- 1	-0,1
02	VG Braubach	7 803	4 017	31	50	252	213	20	0,3
023	Dachsenhausen	1 065	530	2	6	22	20	- 2	-0,2
042	Filsen	660	339	6	3	19	15	7	1,1
066	Kamp-Bornhofen	1 653	901	12	14	65	43	20	1,2
108	Osterspai	1 295	660	3	3	36	34	2	0,2
501	Braubach, St.	3 130	1 587	8	24	110	101	- 7	-0,2
03	VG Diez	25 722	12 883	129	125	901	987	- 82	-0,3
002	Altendiez	2 242	1 174	13	13	70	94	- 24	-1,1
005	Aull	477	244	1	-	7	8	-	-
014	Birlenbach	1 534	783	10	11	56	44	11	0,7
021	Charlottenberg	166	87	-	-	5	12	- 7	-4,0
022	Cramberg	502	247	3	1	17	3	16	3,3
029	Diez, St.	10 910	5 354	64	56	465	499	- 26	-0,2
030	Dörnberg	596	291	2	1	17	13	5	0,8
038	Eppenrod	717	357	3	3	17	25	- 8	-1,1
045	Geilnau	385	199	1	3	10	7	1	0,3
049	Gückingen	1 068	530	7	3	51	40	15	1,4
052	Hambach	516	256	3	2	28	37	- 8	-1,5
053	Heistenbach	1 163	596	8	6	45	43	4	0,3
057	Hirschberg	351	175	-	3	9	21	- 15	-4,1
059	Holzappel	1 110	565	5	4	22	29	- 6	-0,5
061	Holzheim	896	452	1	2	18	18	- 1	-0,1
062	Horhausen	317	163	-	2	4	5	- 3	-0,9
064	Isselbach	413	201	4	1	13	15	1	0,2
076	Langenscheid	549	280	1	2	8	15	- 8	-1,4
077	Laurenburg	311	160	-	6	6	7	- 7	-2,2
124	Scheidt	307	173	1	3	12	14	- 4	-1,3
130	Steinsberg	262	126	-	1	9	13	- 5	-1,9
133	Wasenbach	373	178	2	1	1	3	- 1	-0,3
503	Balduinstein	557	292	-	1	11	22	- 12	-2,1
04	VG Hahnstätten	9 818	4 937	41	42	287	298	- 12	-0,1
020	Burgschwalbach	1 120	552	3	5	23	50	- 29	-2,5
043	Flacht	1 159	596	3	3	24	32	- 8	-0,7
051	Hahnstätten	2 896	1 454	15	10	108	113	-	-
065	Kaltenholzhausen	628	316	4	2	16	17	1	0,2
081	Lohrheim	605	313	4	2	22	11	13	2,2
089	Mudershausen	476	239	1	4	16	16	- 3	-0,6
093	Netzbach	409	200	3	2	12	5	8	2,0
095	Niederneisen	1 484	753	4	7	32	28	1	0,1
102	Oberneisen	786	385	4	7	21	18	-	-
125	Schiesheim	255	129	-	-	13	8	5	2,0
05	VG Katzenelnbogen	9 611	4 929	43	72	320	315	- 24	-0,2
001	Allendorf	678	334	3	4	30	23	6	0,9
010	Berghausen	316	158	1	1	14	7	7	2,3
011	Berndroth	434	213	6	1	6	5	6	1,4

6. Bevölkerung und Bevölkerungsbewegung nach Landkreisen, Verbandsgemeinden und Gemeinden am 31.12.2006

Schlüsselnummer	Landkreis (LK) Verbandsgemeinde (VG) Gemeinde	Bevölkerung am 31.12.2006		Veränderung im 2. Halbjahr 2006					Bevölkerungszu- bzw. -abnahme (-)	%
		insgesamt	weiblich	Ge- borene	Ge- storbene	Zuge- zogene	Fortge- zogene	Anzahl		
141 noch: LK Rhein-Lahn-Kreis										
013	Biebrich	362	193	-	2	3	17	- 16	-4,2	
018	Bremberg	290	145	2	4	3	13	- 12	-4,0	
032	Dörsdorf	456	247	2	-	15	7	10	2,2	
034	Ebertshausen	133	66	-	-	2	1	1	0,8	
036	Eisighofen	270	126	2	1	11	8	4	1,5	
039	Ergeshausen	136	64	1	1	6	6	-	-	
050	Gutenacker	388	196	-	2	10	14	- 6	-1,5	
054	Herold	470	249	1	4	9	25	- 19	-3,9	
068	Katzenelnbogen, St.	2 200	1 187	13	36	122	71	28	1,3	
073	Klingelbach	734	355	1	6	29	45	- 21	-2,8	
074	Kördorf	573	284	4	3	19	14	6	1,1	
088	Mittelfischbach	123	62	-	1	2	2	- 1	-0,8	
096	Niedertiefenbach	235	117	2	1	2	3	-	-	
101	Oberfischbach	173	86	1	-	5	7	- 1	-0,6	
113	Reckenroth	216	105	1	1	4	5	- 1	-0,5	
117	Rettert	453	231	1	3	8	16	- 10	-2,2	
118	Roth	206	116	-	-	7	7	-	-	
126	Schönborn	765	395	2	1	13	19	- 5	-0,6	
06	VG Nassau	11 941	6 098	44	71	314	343	- 56	-0,5	
003	Attenhausen	414	207	-	6	8	7	- 5	-1,2	
026	Dessighofen	181	91	2	-	4	11	- 5	-2,7	
027	Dienethal	272	142	1	-	6	10	- 3	-1,1	
033	Dornholzhausen	227	113	2	-	2	7	- 3	-1,3	
046	Geisig	397	199	3	1	22	11	13	3,4	
058	Hömburg	334	169	-	2	6	8	- 4	-1,2	
082	Lollschied	212	108	1	2	5	4	-	-	
087	Misselberg	86	47	1	1	2	5	- 3	-3,4	
091	Nassau, St.	4 866	2 525	19	40	120	132	- 33	-0,7	
103	Obernhof	389	183	4	-	15	17	2	0,5	
106	Oberwies	170	83	1	-	10	2	9	5,6	
111	Pohl	343	170	-	3	3	4	- 4	-1,2	
127	Schweighausen	219	111	1	2	8	7	-	-	
128	Seelbach	488	248	2	2	19	18	1	0,2	
129	Singhofen	1 865	953	3	6	46	50	- 7	-0,4	
132	Sulzbach	212	104	-	2	1	1	- 2	-0,9	
135	Weinähr	453	220	2	2	11	16	- 5	-1,1	
139	Winden	722	378	2	1	22	33	- 10	-1,4	
141	Zimmerschied	91	47	-	1	4	-	3	3,4	
07	VG Nastätten	16 910	8 467	73	75	495	533	- 40	-0,2	
009	Berg	245	112	1	1	4	1	3	1,2	
012	Bettendorf	353	174	3	-	10	19	- 6	-1,7	
015	Bogel	830	418	3	3	35	28	7	0,9	
019	Buch	582	301	4	4	15	24	- 9	-1,5	
035	Ehr	91	45	-	-	4	-	4	4,6	
037	Endlichhofen	153	67	-	1	5	3	1	0,7	
040	Eschbach	180	89	-	2	1	5	- 6	-3,2	
047	Gemmerich	566	279	1	2	27	12	14	2,5	
055	Himmighofen	349	176	-	2	18	6	10	2,9	
060	Holzhausen an der Haide	1 244	634	2	8	38	55	- 23	-1,8	
063	Hunzel	267	129	3	1	12	10	4	1,5	
067	Kasdorf	257	134	-	1	10	16	- 7	-2,7	
070	Kehlbach	177	95	1	2	6	-	5	2,9	
078	Lautert	270	143	4	1	9	5	7	2,7	
080	Lipporn	283	144	1	2	6	10	- 5	-1,7	
084	Marienfels	348	186	-	1	6	4	1	0,3	
085	Miehlen	2 043	1 013	9	7	34	53	- 17	-0,8	
092	Nastätten, St.	4 262	2 159	20	20	130	148	- 18	-0,4	
094	Niederbachheim	269	130	-	-	7	11	- 4	-1,5	
097	Niederwallmenach	402	190	1	-	11	14	- 2	-0,5	

6. Bevölkerung und Bevölkerungsbewegung nach Landkreisen, Verbandsgemeinden und Gemeinden am 31.12.2006

Schlüsselnummer	Landkreis (LK) Verbandsgemeinde (VG) Gemeinde	Bevölkerung am 31.12.2006		Veränderung im 2. Halbjahr 2006					Bevölkerungszu- bzw. -abnahme (-)	%
		insgesamt	weiblich	Ge- borene	Ge- storbene	Zuge- zogene	Fortge- zogene	Anzahl		
141 noch: LK Rhein-Lahn-Kreis										
100	Oberbachheim	213	108	2	1	3	7	- 3	-1,4	
104	Obertiefenbach	378	191	2	-	8	9	1	0,3	
105	Oberwallmenach	218	109	1	-	15	10	6	2,8	
107	Oelsberg	545	273	3	3	18	15	3	0,6	
110	Hainau	186	93	1	-	12	10	3	1,6	
116	Rettershain	340	157	1	3	5	11	- 8	-2,3	
120	Ruppertshofen	407	200	-	1	14	4	9	2,3	
131	Strüth	315	165	3	1	9	12	- 1	-0,3	
134	Weidenbach	124	57	-	-	5	2	3	2,5	
137	Welterod	532	256	5	3	3	12	- 7	-1,3	
140	Winterwerb	181	91	1	2	6	5	-	-	
502	Diethardt	300	149	1	3	9	12	- 5	-1,6	
08	VG Loreley	10 136	5 101	39	50	195	292	- 108	-1,1	
004	Auel	234	119	2	-	4	2	4	1,7	
016	Bornich	1 089	538	8	6	9	20	- 9	-0,8	
024	Dahlheim	905	448	3	4	9	22	- 14	-1,5	
031	Dörscheid	429	222	3	1	11	14	- 1	-0,2	
069	Kaub, St.	963	485	-	9	20	44	- 33	-3,3	
072	Kestert	676	344	1	2	16	18	- 3	-0,4	
079	Lierschied	493	243	-	2	14	23	- 11	-2,2	
083	Lykershausen	203	98	1	-	6	7	-	-	
099	Nochern	549	275	3	1	8	8	2	0,4	
109	Patersberg	430	222	2	3	9	7	1	0,2	
112	Prath	322	153	-	1	2	3	- 2	-0,6	
114	Reichenberg	210	109	1	1	-	3	- 3	-1,4	
115	Reitzenhain	355	176	1	3	6	5	- 1	-0,3	
121	Sankt Goarshsn., Loreleyst., St.	1 445	738	8	12	39	67	- 32	-2,2	
122	Sauerthal	217	115	1	1	4	8	- 4	-1,8	
136	Weisel	1 128	572	4	4	17	30	- 13	-1,1	
138	Weyer	488	244	1	-	21	11	11	2,3	
143	LK Westerwaldkreis	202 657	102 473	949	985	7 261	7 552	- 327	-0,2	
01	VG Bad Marienberg (Ww.)	19 675	9 883	87	115	980	1 003	- 51	-0,3	
206	Bad Marienberg (Ww.), St.	5 736	2 904	31	51	399	427	- 48	-0,8	
211	Bölsberg	266	132	-	-	7	13	- 6	-2,2	
216	Dreisbach	618	302	4	2	40	27	15	2,5	
222	Fehl-Ritzhausen	851	402	3	4	24	17	6	0,7	
227	Großseifen	599	300	2	6	28	38	- 14	-2,3	
231	Hahn bei Marienberg	479	230	3	1	30	36	- 4	-0,8	
234	Hardt	438	221	2	1	17	16	2	0,5	
243	Hof	1 261	678	4	1	42	40	5	0,4	
248	Kirburg	619	323	4	4	16	35	- 19	-3,0	
253	Langenbach bei Kirburg	1 025	563	-	15	53	38	-	-	
255	Lautzenbrücken	393	177	3	1	15	17	-	-	
264	Mörlen	599	298	4	-	23	28	- 1	-0,2	
270	Neunkhausen	1 128	555	4	4	34	31	3	0,3	
277	Nisterau	956	465	5	5	25	21	4	0,4	
279	Nistertal	1 329	642	9	4	65	59	11	0,8	
280	Norken	1 021	506	3	5	29	46	- 19	-1,8	
297	Stockhausen-Ilfurth	480	223	1	4	25	18	4	0,8	
300	Unnau	1 877	962	5	7	108	96	10	0,5	
02	VG Hachenburg	24 356	12 311	124	121	947	982	- 33	-0,1	
202	Alpenrod	1 571	782	5	5	53	73	- 20	-1,3	
204	Astert	247	122	4	-	7	12	- 1	-0,4	
205	Atzelgift	658	314	4	-	30	34	-	-	
212	Borod	577	294	5	1	26	30	-	-	
215	Dreifelden	315	160	-	8	19	6	5	1,6	

6. Bevölkerung und Bevölkerungsbewegung nach Landkreisen, Verbandsgemeinden und Gemeinden am 31.12.2006

Schlüsselnummer	Landkreis (LK) Verbandsgemeinde (VG) Gemeinde	Bevölkerung am 31.12.2006		Veränderung im 2. Halbjahr 2006					Bevölkerungszu- bzw. -abnahme (-)	%
		insgesamt	weiblich	Ge- borene	Ge- storbene	Zuge- zogene	Fortge- zogene	Anzahl		
143 noch: LK Westerwaldkreis										
223	Gehlert	576	294	4	2	29	14	17	3,0	
225	Giesenhausen	340	165	1	-	14	16	- 1	-0,3	
229	Hachenburg, St.	5 740	3 045	33	29	241	247	- 2	-0,0	
235	Hattert	1 712	857	10	6	71	66	9	0,5	
236	Heimborn	291	145	-	1	4	7	- 4	-1,4	
240	Heuzert	150	68	-	1	16	12	3	2,0	
241	Höchstenbach	709	353	5	4	31	20	12	1,7	
250	Kroppach	649	338	5	4	37	23	15	2,4	
252	Kundert	268	128	-	1	8	9	- 2	-0,7	
257	Limbach	417	201	3	4	29	25	3	0,7	
258	Linden	156	66	-	1	9	6	2	1,3	
259	Lochum	333	163	-	1	8	15	- 8	-2,3	
260	Luckenbach	627	315	5	2	12	13	2	0,3	
261	Marzhausen	266	132	-	1	17	12	4	1,5	
262	Merkelbach	408	197	1	5	13	11	- 2	-0,5	
265	Mörsbach	487	254	2	-	7	17	- 8	-1,6	
267	Mudenbach	808	417	7	4	23	16	10	1,3	
268	Mündersbach	757	391	2	1	27	46	- 18	-2,3	
269	Müschbach	1 018	515	2	10	27	32	- 13	-1,3	
276	Nister	1 013	498	5	3	26	46	- 19	-1,8	
287	Roßbach	906	449	5	6	24	30	- 7	-0,8	
294	Steinebach an der Wied	794	375	1	4	48	39	6	0,8	
296	Stein-Wingert	214	115	1	6	7	4	- 2	-0,9	
299	Streithausen	570	256	3	2	20	29	- 8	-1,4	
301	Wahlrod	879	444	3	6	26	35	- 12	-1,3	
306	Welkenbach	151	77	-	2	3	10	- 9	-5,6	
310	Wied	502	256	6	1	23	15	13	2,7	
313	Winkelbach	247	125	2	-	12	12	2	0,8	
03	VG Höhr-Grenzhausen	14 031	7 211	60	70	412	457	- 55	-0,4	
030	Hilgert	1 475	755	5	5	51	46	5	0,3	
031	Hillscheid	2 615	1 312	7	10	76	100	- 27	-1,0	
032	Höhr-Grenzhausen, St.	9 674	5 003	47	53	276	303	- 33	-0,3	
040	Kammerforst	267	141	1	2	9	8	-	-	
04	VG Montabaur	38 870	19 700	184	169	1 347	1 383	- 21	-0,1	
005	Boden	552	280	1	5	29	9	16	3,0	
008	Daubach	465	228	2	-	6	19	- 11	-2,3	
013	Eitelborn	2 493	1 271	3	13	65	62	- 7	-0,3	
020	Gackenbach	597	286	4	-	17	8	13	2,2	
021	Girod	1 238	626	8	3	50	35	20	1,6	
023	Görgeshausen	800	396	3	3	24	34	- 10	-1,2	
024	Großholbach	975	481	4	2	32	32	2	0,2	
026	Heilberscheid	672	318	7	2	14	26	- 7	-1,0	
027	Heiligenroth	1 428	719	6	2	42	61	- 15	-1,0	
033	Holler	1 111	578	7	2	53	42	16	1,5	
034	Horbach	717	384	2	13	22	17	- 6	-0,8	
036	Hübingen	543	264	4	-	8	6	6	1,1	
039	Kadenbach	1 436	710	5	2	36	31	8	0,6	
048	Montabaur, St.	12 537	6 537	73	67	546	533	19	0,2	
051	Nentershausen	2 019	1 004	10	11	63	62	-	-	
052	Neuhäusel	2 036	1 019	8	8	47	56	- 9	-0,4	
053	Niederelbert	1 618	827	5	4	48	73	- 24	-1,5	
054	Niedererbach	985	506	5	5	24	41	- 17	-1,7	
055	Nomborn	714	375	3	3	29	22	7	1,0	
057	Oberelbert	1 095	547	4	3	55	35	21	2,0	
065	Ruppach-Goldhausen	1 154	573	5	3	29	54	- 23	-2,0	
071	Simmern	1 451	676	4	12	45	53	- 16	-1,1	
072	Stahlhofen	708	358	3	2	12	10	3	0,4	
077	Untershausen	523	251	3	1	24	23	3	0,6	
079	Welschneudorf	1 003	486	5	3	27	39	- 10	-1,0	

6. Bevölkerung und Bevölkerungsbewegung nach Landkreisen, Verbandsgemeinden und Gemeinden am 31.12.2006

Schlüsselnummer	Landkreis (LK) Verbandsgemeinde (VG) Gemeinde	Bevölkerung am 31.12.2006		Veränderung im 2. Halbjahr 2006					Bevölkerungszu- bzw. -abnahme (-)	%
		insgesamt	weiblich	Ge- borene	Ge- storbene	Zuge- zogene	Fortge- zogene	Anzahl		
143 noch: LK Westerwaldkreis										
05	VG Ransbach-Baumbach	14 651	7 412	58	78	465	472	- 27	-0,2	
001	Alsbach	578	278	1	2	11	20	- 10	-1,7	
006	Breitenau	696	362	2	3	11	31	- 21	-2,9	
007	Caan	713	354	4	4	21	25	- 4	-0,6	
009	Deesen	677	343	5	-	18	17	6	0,9	
038	Hundsdorf	430	205	1	3	6	29	- 25	-5,5	
050	Nauort	2 315	1 212	11	6	46	63	- 12	-0,5	
059	Oberhaid	393	206	-	3	21	24	- 6	-1,5	
062	Ransbach-Baumbach, St.	7 368	3 720	31	53	280	203	55	0,8	
068	Sessenbach	522	262	2	2	15	31	- 16	-3,0	
082	Wirscheid	316	146	-	2	13	7	4	1,3	
084	Wittgert	643	324	1	-	23	22	2	0,3	
06	VG Rennerod	17 222	8 593	89	80	528	556	- 18	-0,1	
214	Bretthausen	208	104	2	-	9	2	9	4,5	
218	Elsoff (Ww.)	980	482	3	7	18	28	- 14	-1,4	
237	Hellenhahn-Schellenberg	1 320	672	3	6	38	32	3	0,2	
244	Homburg	157	72	-	-	12	7	5	3,3	
245	Hüblingen	304	155	3	3	10	8	2	0,7	
246	Irmtraut	801	411	12	8	41	31	14	1,8	
256	Liebenscheid	943	481	4	3	17	30	- 12	-1,3	
271	Neunkirchen	570	292	3	1	17	8	11	2,0	
272	Neustadt/Westerwald	577	289	1	4	12	6	3	0,5	
274	Niederroßbach	841	408	4	5	38	38	- 1	-0,1	
278	Nister-Möhrendorf	330	175	1	1	5	4	1	0,3	
282	Oberrod	738	360	4	5	15	15	- 1	-0,1	
283	Oberroßbach	360	152	2	-	26	27	1	0,3	
285	Rehe	982	487	8	1	39	36	10	1,0	
286	Rennerod, St.	3 940	1 999	26	19	127	151	- 17	-0,4	
291	Salzburg	218	98	2	2	18	18	1	0,5	
292	Seck	1 278	602	5	5	20	32	- 12	-0,9	
295	Stein-Neukirch	450	227	-	1	8	26	- 19	-4,1	
302	Waigandshain	216	111	-	1	13	10	2	0,9	
303	Waldmühlen	358	188	-	-	9	18	- 9	-2,5	
309	Westernohe	956	487	4	3	19	16	4	0,4	
311	Willingen	274	136	1	3	3	3	- 2	-0,7	
315	Zehnhausen bei Rennerod	421	205	1	2	14	10	3	0,7	
07	VG Selters (Ww.)	16 804	8 386	82	71	646	682	- 24	-0,1	
015	Ellenhausen	274	136	1	2	12	32	- 21	-7,1	
018	Freilingen	695	358	3	7	24	26	- 6	-0,9	
019	Freirachdorf	696	356	-	4	28	13	11	1,6	
022	Goddert	428	209	2	1	21	32	- 10	-2,3	
025	Hartenfels	856	416	2	2	19	19	-	-	
029	Herschbach	2 902	1 470	17	12	81	84	3	0,1	
041	Krümmel	372	172	4	1	6	7	2	0,5	
044	Marienrachdorf	1 000	510	5	4	37	28	10	1,0	
045	Maroth	258	120	4	2	11	20	- 7	-2,6	
046	Maxsain	1 157	589	6	8	62	38	22	1,9	
056	Nordhofen	573	289	1	1	29	18	11	2,0	
061	Quirnbach	507	251	2	2	15	22	- 7	-1,4	
064	Rückeroth	549	285	3	2	21	21	1	0,2	
066	Schenkelberg	668	331	1	3	11	18	- 9	-1,3	
067	Selters (Ww.), St.	2 705	1 354	16	9	135	150	- 8	-0,3	
069	Sessenhausen	965	477	3	4	29	30	- 2	-0,2	
075	Steinen	247	112	2	-	15	15	2	0,8	
078	Vielbach	591	280	2	2	46	58	- 12	-2,0	
085	Wölferlingen	575	278	4	1	26	22	7	1,2	
221	Ewighausen	231	117	2	3	-	2	- 3	-1,3	
305	Weidenhahn	555	276	2	1	18	27	- 8	-1,4	

6. Bevölkerung und Bevölkerungsbewegung nach Landkreisen, Verbandsgemeinden und Gemeinden am 31.12.2006

Schlüsselnummer	Landkreis (LK) Verbandsgemeinde (VG) Gemeinde	Bevölkerung am 31.12.2006		Veränderung im 2. Halbjahr 2006					Bevölkerungszu- bzw. -abnahme (-)	%
		insgesamt	weiblich	Ge- borene	Ge- storbene	Zuge- zogene	Fortge- zogene	Anzahl		
143 noch: LK Westerwaldkreis										
08	VG Wallmerod	14 874	7 467	61	68	475	511	- 44	-0,3	
011	Dreikirchen	1 031	521	2	3	28	34	- 7	-0,7	
037	Hundsangen	2 124	1 058	8	7	77	54	24	1,1	
058	Obererbach	511	261	-	1	8	19	- 12	-2,3	
074	Steinefrenz	773	389	1	3	30	24	4	0,5	
080	Werth	616	315	2	3	13	15	- 3	-0,5	
203	Arnshöfen	158	80	2	1	5	3	3	1,9	
208	Berod bei Wallmerod	542	261	1	2	9	21	- 13	-2,3	
210	Bilkheim	506	250	3	1	19	19	2	0,4	
220	Ettinghausen	319	162	1	1	12	17	- 5	-1,5	
232	Hahn am See	418	203	3	5	21	23	- 4	-0,9	
239	Herschbach (Oww.)	963	471	6	-	34	32	7	0,7	
251	Kuhnshöfen	172	85	-	-	8	3	5	3,0	
263	Meudt	1 882	938	10	7	56	66	- 7	-0,4	
266	Molsberg	468	244	6	2	9	17	- 4	-0,8	
273	Niederahr	828	411	1	4	27	30	- 6	-0,7	
281	Oberahr	579	283	1	2	31	38	- 8	-1,4	
290	Salz	933	471	3	3	19	32	- 13	-1,4	
304	Wallmerod	1 322	709	6	13	51	42	2	0,2	
316	Zehnhausen bei Wallmerod	187	91	2	2	3	1	2	1,1	
501	Elbingen	291	136	1	4	4	12	- 11	-3,6	
502	Mähren	251	128	2	4	11	9	-	-	
09	VG Westerburg	23 298	11 728	112	118	835	851	- 22	-0,1	
200	Ailertchen	631	318	3	4	15	16	- 2	-0,3	
207	Bellingen	591	302	4	2	20	17	5	0,9	
209	Berzhahn	478	244	1	2	14	35	- 22	-4,4	
213	Brandscheid	520	248	4	3	17	21	- 3	-0,6	
219	Enspel	276	145	-	3	10	11	- 4	-1,4	
224	Gemünden	1 092	587	2	7	40	34	1	0,1	
226	Girkenroth	617	290	-	1	15	12	2	0,3	
228	Guckheim	916	459	-	4	20	8	8	0,9	
230	Härtlingen	437	218	2	2	18	11	7	1,6	
233	Halbs	377	186	1	4	17	10	4	1,1	
238	Hergenroth	446	232	3	2	17	24	- 6	-1,3	
242	Höhn	3 150	1 528	13	11	108	104	6	0,2	
247	Kaden	617	311	3	3	12	23	- 11	-1,8	
249	Kölbingen	1 098	582	3	7	49	57	- 12	-1,1	
254	Langenhahn	1 449	710	16	5	59	35	35	2,5	
284	Pottum	1 027	509	3	2	35	46	- 10	-1,0	
288	Rotenhain	554	268	6	1	45	40	10	1,8	
289	Rothenbach	902	443	7	4	18	17	4	0,4	
293	Stahlhofen am Wiesensee	348	178	1	1	13	22	- 9	-2,5	
298	Stockum-Püschen	719	356	-	7	19	23	- 11	-1,5	
307	Weltersburg	274	129	1	2	4	9	- 6	-2,1	
308	Westerburg, St.	5 651	2 904	32	37	237	236	- 4	-0,1	
312	Willmenrod	673	344	3	3	21	23	- 2	-0,3	
314	Winnen	455	237	4	1	12	17	- 2	-0,4	
10	VG Wirges	18 876	9 782	92	95	626	655	- 32	-0,2	
003	Bannberscheid	624	308	2	4	29	20	7	1,1	
010	Dernbach (Ww.)	2 479	1 403	8	32	75	58	- 7	-0,3	
012	Ebernahn	1 235	620	3	5	30	38	- 10	-0,8	
028	Helferskirchen	1 122	584	9	2	32	42	- 3	-0,3	
042	Leuterod	850	395	3	2	30	25	6	0,7	
047	Mogendorf	1 161	572	6	7	47	55	- 9	-0,8	
049	Moschheim	781	387	5	1	33	48	- 11	-1,4	
060	Ötzingen	1 381	690	3	1	47	38	11	0,8	
070	Siershahn	2 841	1 461	19	12	95	99	3	0,1	
073	Staudt	1 086	579	9	2	33	39	1	0,1	
081	Wirges, St.	5 094	2 684	24	27	173	186	- 16	-0,3	

6. Bevölkerung und Bevölkerungsbewegung nach Landkreisen, Verbandsgemeinden und Gemeinden am 31.12.2006

Schlüsselnummer	Landkreis (LK) Verbandsgemeinde (VG) Gemeinde	Bevölkerung am 31.12.2006		Veränderung im 2. Halbjahr 2006					Bevölkerungszu- bzw. -abnahme (-)	%
		insgesamt	weiblich	Ge- borene	Ge- storbene	Zuge- zogene	Fortge- zogene	Anzahl		
143	noch: LK Westerwaldkreis									
275	Niedersayn	222	99	1	-	2	7	- 4	-1,8	
211	Krfr. St. Trier	103 518	54 625	473	534	7 682	3 662	3 959	4,0	
231	LK Bernkastel-Wittlich	113 466	57 365	439	608	3 232	3 434	- 371	-0,3	
134	Wittlich, St.	17 826	9 083	80	96	671	737	- 82	-0,5	
502	Morbach	11 055	5 460	46	59	176	209	- 46	-0,4	
01	VG Bernkastel-Kues	23 022	11 661	82	128	645	679	- 80	-0,3	
008	Bernkastel-Kues, St.	6 732	3 521	22	47	224	231	- 32	-0,5	
012	Brauneberg	1 165	564	8	6	40	28	14	1,2	
016	Burgen	592	302	-	2	11	8	1	0,2	
030	Erden	398	198	2	2	11	7	4	1,0	
040	Gornhausen	230	121	1	-	9	3	7	3,1	
041	Graach an der Mosel	723	328	1	2	20	18	1	0,1	
056	Hochscheid	250	120	-	2	4	5	- 3	-1,2	
066	Kesten	347	167	-	4	8	16	- 12	-3,3	
070	Kleinich	708	342	4	5	25	26	- 2	-0,3	
071	Kommen	286	150	-	2	17	17	- 2	-0,7	
075	Lieser	1 166	597	4	5	18	32	- 15	-1,3	
076	Lösnich	433	218	1	2	24	15	8	1,9	
077	Longkamp	1 194	593	7	6	31	24	8	0,7	
081	Maring-Noviant	1 496	741	7	11	30	41	- 15	-1,0	
087	Monzelfeld	1 264	639	2	3	28	39	- 12	-0,9	
090	Mülheim (Mosel)	973	486	1	3	38	33	3	0,3	
125	Ürzig	887	446	-	6	19	37	- 24	-2,6	
126	Veldenz	943	468	5	10	35	26	4	0,4	
133	Wintrich	964	488	3	3	22	9	13	1,4	
136	Zeltingen-Rachtig	2 271	1 172	14	7	31	64	- 26	-1,1	
02	VG Kröv-Bausendorf	8 984	4 527	28	55	265	292	- 54	-0,6	
004	Bausendorf	1 337	657	5	5	47	55	- 8	-0,6	
005	Bengel	901	439	1	4	12	40	- 31	-3,3	
020	Diefenbach	71	34	-	-	2	5	- 3	-4,1	
033	Flußbach	455	224	-	1	23	14	8	1,8	
057	Hontheim	839	422	3	5	30	26	2	0,2	
067	Kinderbeuern	1 099	519	3	13	35	36	- 11	-1,0	
068	Kinheim	820	430	4	2	33	23	12	1,5	
072	Kröv	2 283	1 182	7	18	56	63	- 18	-0,8	
110	Reil	1 115	588	4	7	27	29	- 5	-0,4	
132	Willwerscheid	64	32	1	-	-	1	-	-	
03	VG Manderscheid	7 921	3 945	34	45	242	228	3	0,0	
009	Bettenfeld	689	348	-	6	13	33	- 26	-3,6	
021	Dierfeld	8	3	-	-	-	-	-	-	
025	Eckfeld	365	181	3	3	3	8	- 5	-1,4	
026	Eisenschmitt	324	165	-	1	12	3	8	2,5	
036	Gipperath	255	128	1	-	2	9	- 6	-2,3	
044	Greimerath	233	120	1	-	6	7	-	-	
046	Großlittgen	1 018	502	6	3	31	35	- 1	-0,1	
049	Hasborn	562	256	4	4	21	16	5	0,9	
065	Karl	211	117	-	2	12	14	- 4	-1,9	
074	Laufeld	503	250	6	3	16	17	2	0,4	
080	Manderscheid, St.	1 318	684	3	12	45	28	8	0,6	
082	Meerfeld	365	172	3	3	14	4	10	2,8	
091	Musweiler	60	26	-	-	1	1	-	-	
095	Niederöfflingen	456	226	1	1	22	9	13	2,9	
096	Niederscheidweiler	274	132	1	3	7	13	- 8	-2,8	
100	Oberöfflingen	294	143	1	-	9	15	- 5	-1,7	

6. Bevölkerung und Bevölkerungsbewegung nach Landkreisen, Verbandsgemeinden und Gemeinden am 31.12.2006

Schlüsselnummer	Landkreis (LK) Verbandsgemeinde (VG) Gemeinde	Bevölkerung am 31.12.2006		Veränderung im 2. Halbjahr 2006					Bevölkerungszu- bzw. -abnahme (-)	%
		insgesamt	weiblich	Ge- borene	Ge- storbene	Zuge- zogene	Fortge- zogene	Anzahl		
231 noch: LK Bernkastel-Wittlich										
101	Oberscheidweiler	200	109	1	1	3	4	- 1	-0,5	
104	Pantenburg	256	137	1	-	2	4	- 1	-0,4	
114	Schladt	121	56	1	-	6	-	7	6,1	
116	Schwarzenborn	52	26	-	1	7	1	5	10,6	
127	Wallscheid	357	164	1	2	10	7	2	0,6	
05	VG Neumagen-Dhron	5 836	2 954	17	30	113	134	- 34	-0,6	
086	Minheim	483	245	2	4	11	8	1	0,2	
092	Neumagen-Dhron	2 286	1 153	5	14	64	54	1	0,0	
105	Piesport	1 965	991	4	10	23	49	- 32	-1,6	
207	Trittenheim	1 102	565	6	2	15	23	- 4	-0,4	
06	VG Thalfang am Erbeskopf	7 487	3 754	22	34	197	182	3	0,0	
006	Berglicht	506	260	1	2	2	6	- 5	-1,0	
017	Burtscheid	127	68	-	-	1	1	-	-	
018	Deuselbach	254	138	-	-	6	6	-	-	
019	Dhronecken	125	66	2	1	4	4	1	0,8	
032	Etgert	59	32	-	-	2	-	2	3,5	
035	Gielert	174	95	-	1	9	1	7	4,2	
042	Gräfendhron	118	57	-	1	7	1	5	4,4	
054	Hilscheid	268	136	-	-	7	5	2	0,8	
058	Horath	451	209	6	2	9	9	4	0,9	
064	Immert	171	87	-	-	4	6	- 2	-1,2	
078	Lückenburg	104	54	-	-	8	2	6	6,1	
079	Malborn	1 431	723	2	5	40	34	3	0,2	
083	Merschbach	48	23	-	-	1	-	1	2,1	
093	Neunkirchen	132	63	-	-	-	6	- 6	-4,3	
112	Rorodt	54	29	-	-	-	-	-	-	
115	Schönberg	231	110	-	-	3	8	- 5	-2,1	
122	Talling	224	108	-	1	12	5	6	2,8	
123	Thalfang	1 765	884	6	16	60	70	- 20	-1,1	
202	Breit	287	130	2	1	7	5	3	1,1	
203	Büdllich	209	97	1	1	7	1	6	3,0	
204	Heidenburg	749	385	2	3	8	12	- 5	-0,7	
07	VG Traben-Trarbach	9 628	4 923	32	57	291	304	- 38	-0,4	
014	Burg (Mosel)	441	218	-	1	15	9	5	1,1	
029	Enkirch	1 654	842	3	6	38	35	-	-	
120	Starkenburg	243	123	1	2	7	1	5	2,1	
124	Traben-Trarbach, St.	6 031	3 104	22	42	191	215	- 44	-0,7	
206	Lötzbeuren	499	249	1	3	21	20	- 1	-0,2	
501	Irmenach	760	387	5	3	19	24	- 3	-0,4	
08	VG Wittlich-Land	21 707	11 058	98	104	632	669	- 43	-0,2	
001	Altrich	1 538	777	7	6	58	75	- 16	-1,0	
003	Arenrath	336	166	2	2	2	4	- 2	-0,6	
007	Bergweiler	877	438	3	5	30	24	4	0,5	
010	Binsfeld	1 121	582	5	4	21	27	- 5	-0,4	
013	Bruch	488	265	2	2	14	16	- 2	-0,4	
022	Dierscheid	166	87	1	1	7	3	4	2,5	
023	Dodenburg	107	53	-	-	-	2	- 2	-1,8	
024	Dreis	1 377	670	5	7	23	42	- 21	-1,5	
031	Esch	415	205	3	1	11	16	- 3	-0,7	
037	Gladbach	353	188	2	-	10	15	- 3	-0,8	
050	Heckenmünster	109	60	1	-	4	1	4	3,8	
051	Heidweiler	199	103	-	3	10	5	2	1,0	
053	Hetzerath	1 972	1 005	8	12	38	75	- 41	-2,0	
062	Hupperath	608	295	3	1	12	15	- 1	-0,2	
069	Klausen	1 343	692	11	5	38	32	12	0,9	
085	Minderlittgen	672	337	2	3	19	13	5	0,7	
103	Osann-Monzel	1 651	838	4	8	63	56	3	0,2	

6. Bevölkerung und Bevölkerungsbewegung nach Landkreisen, Verbandsgemeinden und Gemeinden am 31.12.2006

Schlüsselnummer	Landkreis (LK) Verbandsgemeinde (VG) Gemeinde	Bevölkerung am 31.12.2006		Veränderung im 2. Halbjahr 2006					Bevölkerungszu- bzw. -abnahme (-)	%
		insgesamt	weiblich	Ge- borene	Ge- storbene	Zuge- zogene	Fortge- zogene	Anzahl		
231 noch: LK Bernkastel-Wittlich										
107	Platten	886	458	2	1	31	37	- 5	-0,6	
108	Plein	664	344	2	4	24	31	- 9	-1,3	
111	Rivenich	724	366	5	1	20	26	- 2	-0,3	
113	Salmthal	2 418	1 270	18	23	95	62	28	1,2	
117	Sehlem	900	463	-	3	39	29	7	0,8	
503	Landscheid	2 059	1 042	4	10	43	47	- 10	-0,5	
504	Niersbach	724	354	8	2	20	16	10	1,4	
232 LK Eifelkreis Bitburg-Prüm										
018	Bitburg, St.	12 942	6 814	64	66	482	439	41	0,3	
01	VG Arzfeld	9 843	4 917	44	63	273	260	- 6	-0,1	
201	Arzfeld	1 336	660	6	7	51	29	21	1,6	
211	Dackscheid	160	80	2	-	3	4	1	0,6	
212	Dahren	356	174	1	1	9	15	- 6	-1,7	
213	Daleiden	910	467	2	3	35	29	5	0,6	
214	Dasburg	222	115	1	3	4	10	- 8	-3,5	
217	Eilscheid	43	21	1	-	-	-	1	2,4	
220	Eschfeld	186	96	-	1	5	-	4	2,2	
221	Euscheid	155	65	1	1	2	2	-	-	
229	Großkampenber	167	74	1	1	3	5	- 2	-1,2	
233	Hargarten	93	49	-	2	2	2	- 2	-2,1	
234	Harspelt	81	38	-	1	1	2	- 2	-2,4	
240	Herzfeld	40	18	-	-	1	1	-	-	
245	Irrhausen	237	119	-	-	8	4	4	1,7	
246	Jucken	185	99	1	-	10	2	9	5,1	
247	Kesfeld	89	33	-	1	1	4	- 4	-4,3	
248	Kickeshausen	36	20	1	2	-	-	- 1	-2,7	
249	Kinzenburg	40	18	-	-	3	4	- 1	-2,4	
253	Krautscheid	258	125	2	1	4	3	2	0,8	
254	Lambertsberg	345	180	2	1	7	3	5	1,5	
255	Lascheid	69	32	-	-	-	1	- 1	-1,4	
258	Lauperath	115	59	-	2	-	6	- 8	-6,5	
259	Leidenborn	167	92	2	2	2	2	-	-	
260	Lichtenborn	349	182	-	6	5	6	- 7	-2,0	
261	Lierfeld	86	42	1	1	2	2	-	-	
262	Lünebach	557	301	6	3	9	21	- 9	-1,6	
263	Lützkampen	388	195	-	2	3	8	- 7	-1,8	
264	Manderscheid	49	18	2	-	1	-	3	6,5	
267	Mauel	69	31	-	-	5	5	-	-	
270	Merlscheid	38	22	-	1	-	-	- 1	-2,6	
277	Niederpierscheid	41	23	1	-	1	5	- 3	-6,8	
285	Oberpierscheid	379	194	2	1	2	3	-	-	
287	Olmscheid	149	73	-	-	4	3	1	0,7	
291	Pintesfeld	42	15	-	1	1	1	- 1	-2,3	
293	Plütscheid	312	158	2	3	11	7	3	1,0	
294	Preischeid	179	87	1	1	7	2	5	2,9	
297	Reiff	55	27	1	-	-	-	1	1,9	
298	Reipeldingen	69	33	-	2	1	9	- 10	-12,7	
301	Roscheid	70	35	-	-	2	-	2	2,9	
309	Sengerich	19	10	-	-	-	2	- 2	-9,5	
310	Sevenig (Our)	61	27	-	-	3	3	-	-	
315	Strickscheid	35	16	-	1	4	-	3	9,4	
322	Waxweiler	1 126	568	4	10	53	40	7	0,6	
333	Üttfeld	480	226	1	2	8	15	- 8	-1,6	
02	VG Bitburg-Land	16 828	8 428	58	71	592	703	- 124	-0,7	
009	Baustert	533	256	2	2	23	29	- 6	-1,1	
013	Bettingen	1 014	487	8	3	25	29	1	0,1	

6. Bevölkerung und Bevölkerungsbewegung nach Landkreisen, Verbandsgemeinden und Gemeinden am 31.12.2006

Schlüsselnummer	Landkreis (LK) Verbandsgemeinde (VG) Gemeinde	Bevölkerung am 31.12.2006		Veränderung im 2. Halbjahr 2006					
		insgesamt	weiblich	Ge- borene	Ge- storbene	Zuge- zogene	Fortge- zogene	Bevölkerungszu- bzw. -abnahme (-)	%

232

noch: LK Eifelkreis Bitburg-Prüm

014	Bickendorf	471	225	2	1	12	30	- 17	-3,5
015	Biersdorf am See	552	293	1	11	25	24	- 9	-1,6
017	Birtlingen	73	37	2	-	3	3	2	2,8
020	Brecht	258	133	-	-	8	2	6	2,4
021	Brimingen	70	35	-	1	3	-	2	2,9
024	Dahlem	248	126	4	1	8	11	-	-
026	Dockendorf	194	97	3	2	10	6	5	2,6
027	Dudeldorf	1 057	529	1	3	36	39	- 5	-0,5
029	Echtershausen	103	51	-	3	2	2	- 3	-2,8
030	Ehlenz	457	226	-	5	13	18	- 10	-2,1
032	Enzen	49	25	-	-	5	4	1	2,1
034	Eßlingen	58	30	-	1	8	6	1	1,8
036	Feilsdorf	34	17	-	-	1	2	- 1	-2,9
039	Fließem	698	352	2	4	26	18	6	0,9
044	Gondorf	285	145	1	1	8	21	- 13	-4,4
045	Halsdorf	94	46	-	-	1	2	- 1	-1,1
046	Hamm	17	9	-	-	24	24	-	-
048	Heilenbach	125	69	-	-	4	8	- 4	-3,1
052	Hisel	15	9	-	1	-	1	- 2	-11,8
057	Hütterscheid	209	101	-	-	5	15	- 10	-4,6
058	Hüttingen an der Kyll	324	163	-	-	3	26	- 23	-6,6
060	Idenheim	454	244	3	4	25	19	5	1,1
061	Idesheim	401	198	1	1	5	10	- 5	-1,2
062	Ingendorf	230	109	2	3	8	6	1	0,4
074	Ließem	91	47	-	-	3	3	-	-
077	Meckel	379	193	2	-	6	12	- 4	-1,0
079	Messerich	512	260	5	2	14	14	3	0,6
081	Metterich	471	238	1	1	16	16	-	-
083	Mülbach	118	56	-	-	11	-	11	10,3
086	Nattenheim	510	256	-	1	16	21	- 6	-1,2
091	Niederstedem	231	111	-	1	6	1	4	1,8
092	Niederweiler	88	46	-	1	6	-	5	6,0
097	Oberstedem	79	42	-	-	-	1	- 1	-1,3
098	Oberweiler	144	62	1	1	2	6	- 4	-2,7
099	Oberweis	550	285	1	-	18	31	- 12	-2,1
100	Oltdorf	100	55	1	-	1	1	1	1,0
109	Rittersdorf	1 386	712	4	4	64	64	-	-
111	Röhl	425	215	-	2	13	23	- 12	-2,7
115	Scharbillig	72	37	-	-	1	2	- 1	-1,4
118	Schleid	377	188	2	1	12	19	- 6	-1,6
119	Seffern	346	179	-	1	15	9	5	1,5
120	Sefferweich	231	112	-	1	7	9	- 3	-1,3
124	Stockem	88	45	-	-	4	1	3	3,5
125	Sülm	457	219	2	-	6	21	- 13	-2,8
126	Trimport	299	140	-	4	12	11	- 3	-1,0
133	Wettlingen	54	29	-	-	4	-	4	8,0
134	Wiersdorf	224	98	-	-	14	6	8	3,7
137	Wolsfeld	782	387	4	3	31	47	- 15	-1,9
501	Wißmannsdorf	791	404	3	1	19	30	- 9	-1,1
03	VG Irrel	8 654	4 368	39	38	332	339	- 5	-0,1
002	Alsdorf	385	211	1	1	15	19	- 4	-1,0
019	Bollendorf	1 604	801	7	5	75	66	11	0,7
028	Echternacherbrück	647	348	-	2	39	36	1	0,2
033	Ernzen	428	214	1	2	8	6	1	0,2
037	Ferschweiler	876	435	4	5	14	28	- 15	-1,7
053	Holsthum	562	278	2	4	30	23	5	0,9
063	Irrel	1 390	708	5	8	32	45	- 16	-1,1
065	Kaschenbach	59	26	-	-	-	-	-	-
078	Menningen	195	111	-	1	4	4	- 1	-0,5
082	Minden	159	86	-	1	18	19	- 2	-1,2

6. Bevölkerung und Bevölkerungsbewegung nach Landkreisen, Verbandsgemeinden und Gemeinden am 31.12.2006

Schlüsselnummer	Landkreis (LK) Verbandsgemeinde (VG) Gemeinde	Bevölkerung am 31.12.2006		Veränderung im 2. Halbjahr 2006					
		insgesamt	weiblich	Geborene	Gestorbene	Zuzugene	Fortgezogene	Bevölkerungszu- bzw. -abnahme (-)	%

232 **noch: LK Eifelkreis Bitburg-Prüm**

093	Niederweis	209	103	1	3	4	6	- 4	-1,9
103	Peffingen	227	111	-	-	10	7	3	1,3
108	Prümzurley	552	272	5	-	13	21	- 3	-0,5
114	Schankweiler	195	99	1	1	6	4	2	1,0
131	Wallendorf	395	199	4	4	24	22	2	0,5
218	Eisenach	358	172	3	1	26	24	5	1,4
225	Gilzem	413	194	5	-	14	9	10	2,5
04	VG Kyllburg	8 027	4 027	33	48	198	263	- 80	-1,0
007	Badem	1 086	557	3	6	31	30	- 2	-0,2
035	Etteldorf	26	12	-	-	-	-	-	-
043	Gindorf	324	168	2	1	5	4	2	0,6
070	Kyllburg, St.	993	496	1	7	32	30	- 4	-0,4
071	Kyllburgweiler	106	54	-	1	4	15	- 12	-10,2
075	Malberg	646	335	3	4	22	15	6	0,9
076	Malbergweich	387	193	5	1	1	7	- 2	-0,5
087	Neidenbach	885	456	2	2	15	29	- 14	-1,6
101	Orsfeld	152	72	1	-	4	15	- 10	-6,2
105	Pickließem	292	141	1	2	4	6	- 3	-1,0
113	Sankt Thomas	302	148	1	1	2	6	- 4	-1,3
129	Usch	70	30	1	1	-	-	-	-
135	Wilsecker	189	92	-	2	8	14	- 8	-4,1
203	Balesfeld	209	103	-	4	18	14	-	-
210	Burbach	634	312	4	4	12	30	- 18	-2,8
228	Gransdorf	306	151	1	3	6	5	- 1	-0,3
273	Neuheilenbach	273	136	2	1	11	7	5	1,9
282	Oberkail	604	297	4	3	11	16	- 4	-0,7
306	Seinsfeld	169	87	-	1	2	6	- 5	-2,9
313	Steinborn	227	113	1	2	4	8	- 5	-2,2
331	Zendscheid	147	74	1	2	6	6	- 1	-0,7
05	VG Neuerburg	9 648	4 770	39	49	293	297	- 14	-0,1
001	Affler	32	12	-	-	2	-	2	6,7
003	Altscheid	98	49	-	-	3	2	1	1,0
004	Ammeldingen an der Our	9	1	-	-	-	-	-	-
005	Ammeldingen bei Neuerburg	281	124	1	2	1	7	- 7	-2,4
008	Bauler	82	38	-	-	19	8	11	15,5
011	Berkoth	94	40	1	-	6	-	7	8,0
012	Berscheid	67	37	-	-	2	1	1	1,5
016	Biesdorf	257	114	-	2	16	9	5	2,0
022	Burg	22	15	-	1	2	1	-	-
025	Dauweishausen	90	41	-	-	-	1	- 1	-1,1
031	Emmelbaum	73	37	-	-	-	2	- 2	-2,7
038	Fischbach-Oberraden	58	30	-	-	-	-	-	-
040	Geichlingen	396	199	2	1	16	4	13	3,4
041	Gemünd	20	10	-	-	-	1	- 1	-4,8
042	Gentingen	59	27	-	1	1	-	-	-
047	Heilbach	132	56	-	1	5	6	- 2	-1,5
049	Herbstmühle	31	14	-	-	2	4	- 2	-6,1
054	Hommerdingen	55	30	-	-	3	-	3	5,8
056	Hütten	49	21	1	1	-	1	- 1	-2,0
059	Hüttingen bei Lahr	115	56	-	1	3	2	-	-
064	Karlshausen	353	181	1	2	11	13	- 3	-0,8
066	Keppeshausen	22	13	-	-	-	-	-	-
067	Körperich	1 100	557	6	8	27	29	- 4	-0,4
068	Koxhausen	105	54	-	1	1	5	- 5	-4,5
069	Kruchten	396	204	3	3	4	5	- 1	-0,3
072	Lahr	181	90	2	2	6	5	1	0,6
073	Leimbach	66	29	-	-	1	-	1	1,5
080	Mettendorf	1 117	563	5	1	24	34	- 6	-0,5
084	Muxerath	52	27	-	-	3	2	1	2,0

6. Bevölkerung und Bevölkerungsbewegung nach Landkreisen, Verbandsgemeinden und Gemeinden am 31.12.2006

Schlüsselnummer	Landkreis (LK) Verbandsgemeinde (VG) Gemeinde	Bevölkerung am 31.12.2006		Veränderung im 2. Halbjahr 2006					Bevölkerungszu- bzw. -abnahme (-)	%
		insgesamt	weiblich	Geborene	Gestorbene	Zugezogene	Fortgezogene	Anzahl		
232	noch: LK Eifelkreis Bitburg-Prüm									
085	Nasingen	48	22	-	-	4	1	3	6,7	
088	Neuerburg, St.	1 533	761	7	13	68	68	- 6	-0,4	
089	Niedergeckler	45	21	-	-	-	1	- 1	-2,2	
090	Niederraden	38	17	1	-	-	1	-	-	
094	Niehl	63	33	-	-	-	-	-	-	
095	Nusbaum	454	229	2	2	15	9	6	1,3	
096	Obergeckler	163	75	-	-	1	1	-	-	
102	Utscheid	486	245	2	1	4	19	- 14	-2,8	
106	Plascheid	69	31	-	-	2	2	-	-	
110	Rodershausen	185	90	-	1	9	10	- 2	-1,1	
112	Roth an der Our	181	95	1	-	9	12	- 2	-1,1	
116	Scheitenkorb	26	13	-	-	-	1	- 1	-3,7	
117	Scheuern	52	25	-	-	5	2	3	6,1	
121	Sevenig bei Neuerburg	54	24	1	-	2	-	3	5,9	
122	Sinspelt	445	227	2	2	8	15	- 7	-1,5	
127	Übereisenbach	49	31	-	-	-	2	- 2	-3,9	
128	Uppershausen	73	35	-	1	1	-	-	-	
130	Waldhof-Falkenstein	38	19	-	-	1	1	-	-	
132	Weidingen	187	90	1	-	5	10	- 4	-2,1	
138	Zweifelscheid	47	18	-	2	1	-	- 1	-2,1	
06	VG Prüm	21 531	10 772	84	106	616	760	- 165	-0,8	
202	Auw bei Prüm	667	325	2	1	16	20	- 3	-0,4	
206	Bleialf	1 187	596	3	3	33	37	- 4	-0,3	
207	Brandscheid	332	157	3	-	2	13	- 8	-2,4	
208	Buchet	267	135	-	1	3	7	- 5	-1,8	
209	Büdesheim	598	285	3	3	15	38	- 23	-3,7	
216	Dingdorf	99	42	1	-	4	4	1	1,0	
222	Feuerscheid	357	168	1	5	5	7	- 6	-1,7	
223	Fleringen	332	151	3	2	15	23	- 7	-2,1	
224	Giesdorf	121	62	1	-	3	5	- 1	-0,8	
226	Weinsheim	1 020	511	4	7	15	33	- 21	-2,0	
227	Gondenbrett	484	235	1	7	21	40	- 25	-4,9	
230	Großlangenfeld	138	74	-	2	1	11	- 12	-8,0	
231	Habscheid	565	279	6	7	12	12	- 1	-0,2	
236	Heckhuscheid	144	66	1	1	1	7	- 6	-4,0	
238	Heisdorf	102	51	1	-	2	4	- 1	-1,0	
250	Kleinlangenfeld	148	72	1	1	1	2	- 1	-0,7	
256	Lasel	326	161	-	2	1	9	- 10	-3,0	
265	Masthorn	71	39	1	-	1	-	2	2,9	
266	Matzerath	54	27	1	-	-	-	1	1,9	
271	Mützenich	120	63	-	2	6	5	- 1	-0,8	
272	Neuendorf	103	51	1	-	1	3	- 1	-1,0	
276	Niederlauch	50	26	-	1	1	-	-	-	
279	Nimshuscheid	287	140	-	1	1	5	- 5	-1,7	
280	Nimsreuland	120	62	-	2	1	1	- 2	-1,6	
283	Oberlascheid	145	70	-	-	-	4	- 4	-2,7	
284	Oberlauch	63	29	-	-	1	2	- 1	-1,6	
288	Olzheim	558	259	5	1	6	25	- 15	-2,6	
290	Orlenbach	209	101	-	-	7	5	2	1,0	
292	Pittenbach	96	40	-	-	6	2	4	4,3	
295	Pronsfeld	957	493	2	2	20	32	- 12	-1,2	
296	Prüm, St.	5 343	2 735	14	22	200	190	2	0,0	
300	Rommersheim	643	336	5	6	25	16	8	1,3	
302	Roth bei Prüm	459	215	3	2	20	18	4	0,9	
304	Schönecken	1 560	798	6	12	52	57	- 11	-0,7	
305	Schwirzheim	414	203	1	1	8	20	- 12	-2,8	
307	Seiwerath	153	81	-	1	13	7	5	3,4	
308	Sellerich	303	153	-	-	9	13	- 4	-1,3	
318	Wallersheim	765	379	5	3	32	19	15	2,0	
320	Watzerath	427	231	2	1	6	9	- 2	-0,5	

6. Bevölkerung und Bevölkerungsbewegung nach Landkreisen, Verbandsgemeinden und Gemeinden am 31.12.2006

Schlüsselnummer	Landkreis (LK) Verbandsgemeinde (VG) Gemeinde	Bevölkerung am 31.12.2006		Veränderung im 2. Halbjahr 2006					Bevölkerungszu- bzw. -abnahme (-)	%
		insgesamt	weiblich	Ge- borene	Ge- storbene	Zuge- zogene	Fortge- zogene	Anzahl		
232 noch: LK Eifelkreis Bitburg-Prüm										
321	Wawern	296	136	1	1	4	11	- 7	-2,3	
327	Winringen	67	37	-	-	1	1	-	-	
328	Winterscheid	153	79	1	-	-	2	- 1	-0,6	
329	Winterspelt	822	413	5	4	29	23	7	0,9	
332	Hersdorf	406	206	-	2	16	18	- 4	-1,0	
07	VG Speicher	7 936	4 065	35	52	259	242	-	-	
006	Auw an der Kyll	162	82	-	1	8	7	-	-	
010	Beilingen	373	191	1	2	11	10	-	-	
050	Herforst	1 147	599	6	9	43	32	8	0,7	
055	Hosten	197	98	1	-	8	3	6	3,1	
104	Philippsheim	114	55	-	2	4	-	2	1,8	
107	Preist	704	366	2	1	14	19	- 4	-0,6	
123	Speicher	3 134	1 612	17	28	124	113	-	-	
289	Orenhofen	1 303	662	3	7	34	44	- 14	-1,1	
311	Spangdahlem	802	400	5	2	13	14	2	0,3	
233 LK Vulkaneifel										
63 161		31 909	237	370	1 997	2 194	- 331	-0,5		
01	VG Daun	23 885	12 050	95	120	747	874	- 153	-0,6	
006	Betteldorf	290	148	-	1	5	9	- 5	-1,7	
008	Bleckhausen	317	165	-	2	2	5	- 5	-1,6	
011	Brockscheid	213	105	1	-	2	3	-	-	
014	Darscheid	826	440	7	4	26	34	- 5	-0,6	
016	Demerath	315	162	1	2	4	9	- 6	-1,9	
017	Deudesfeld	395	202	2	4	10	6	2	0,5	
018	Dockweiler	674	318	4	4	18	29	- 11	-1,6	
020	Dreis-Brück	930	488	2	7	15	15	- 5	-0,5	
021	Ellscheid	287	145	2	-	4	6	-	-	
025	Gefell	99	40	-	-	6	4	2	2,1	
027	Gillendorf	1 444	730	6	6	31	55	- 24	-1,6	
030	Hinterweiler	222	114	-	1	2	7	- 6	-2,6	
031	Hörscheid	143	73	1	1	2	-	2	1,4	
034	Immerath	259	125	-	1	8	8	- 1	-0,4	
039	Kirchweiler	388	188	4	1	10	8	5	1,3	
040	Kradenbach	155	80	2	3	6	10	- 5	-3,1	
042	Mehren	1 402	721	11	10	70	64	7	0,5	
043	Meisburg	251	131	1	-	6	6	1	0,4	
046	Mückeln	228	108	2	1	3	6	- 2	-0,9	
049	Nerdlen	219	108	-	1	6	7	- 2	-0,9	
052	Niederstadtfeld	505	251	-	4	23	21	- 2	-0,4	
055	Oberstadtfeld	609	306	3	5	17	18	- 3	-0,5	
061	Sarmersbach	195	90	-	1	11	5	5	2,6	
062	Saxler	83	43	1	-	1	1	1	1,2	
063	Schalkenmehren	607	303	-	4	28	40	- 16	-2,6	
064	Schönbach	282	135	2	-	11	9	4	1,4	
065	Schutz	148	77	-	2	5	6	- 3	-2,0	
067	Steineberg	243	124	2	-	12	11	3	1,3	
068	Steiningen	205	101	-	2	8	3	3	1,5	
070	Strohn	496	227	2	3	12	11	-	-	
071	Strotzbüsch	442	227	2	2	18	33	- 15	-3,3	
074	Udler	305	155	1	1	3	7	- 4	-1,3	
075	Üdersdorf	1 127	574	6	3	24	39	- 12	-1,1	
077	Utzerath	189	89	-	3	3	2	- 2	-1,0	
079	Wallenborn	478	226	-	4	10	18	- 12	-2,4	
081	Weidenbach	271	136	-	4	12	15	- 7	-2,5	
084	Winkel (Eifel)	155	79	-	1	5	5	- 1	-0,6	
501	Daun, St.	8 488	4 316	30	32	308	339	- 34	-0,4	

6. Bevölkerung und Bevölkerungsbewegung nach Landkreisen, Verbandsgemeinden und Gemeinden am 31.12.2006

Schlüsselnummer	Landkreis (LK) Verbandsgemeinde (VG) Gemeinde	Bevölkerung am 31.12.2006		Veränderung im 2. Halbjahr 2006					Bevölkerungszu- bzw. -abnahme (-)	%
		insgesamt	weiblich	Ge- borene	Ge- storbene	Zuge- zogene	Fortge- zogene	Anzahl		

233

noch: LK Vulkaneifel

02	VG Gerolstein	14 101	7 164	51	95	440	483	- 87	-0,6
004	Berlingen	200	96	-	-	7	8	- 1	-0,5
026	Gerolstein, St.	7 530	3 870	26	44	236	269	- 51	-0,7
033	Hohenfels-Essingen	367	182	2	3	22	9	12	3,4
036	Kalenborn-Scheuern	490	253	1	3	12	19	- 9	-1,8
050	Neroth	899	456	2	6	9	21	- 16	-1,7
056	Pelm	1 031	514	7	16	46	33	4	0,4
058	Rockeskyll	286	140	1	2	14	23	- 10	-3,4
060	Salm	352	165	-	-	1	11	- 10	-2,8
204	Birresborn	1 228	630	4	6	41	46	- 7	-0,6
209	Densborn	602	290	2	3	19	12	6	1,0
211	Duppach	299	157	-	3	10	22	- 15	-4,8
223	Kopp	192	105	-	3	7	1	3	1,6
227	Mürtenbach	625	306	6	6	16	9	7	1,1
03	VG Hillesheim	8 791	4 539	39	48	329	325	- 5	-0,1
002	Basberg	70	41	-	-	2	2	-	-
005	Berndorf	539	274	-	2	24	22	-	-
019	Dohm-Lammersdorf	164	84	1	-	3	3	1	0,6
029	Hillesheim, St.	3 218	1 714	22	28	136	126	4	0,1
038	Kerpen (Eifel)	426	223	2	4	24	27	- 5	-1,2
053	Oberbettingen	677	344	4	3	12	27	- 14	-2,0
054	Oberehe-Stroheich	348	171	1	-	12	12	1	0,3
076	Üxheim	1 404	711	6	-	48	35	19	1,4
080	Walsdorf	913	458	1	8	32	41	- 16	-1,7
083	Wiesbaum	588	293	-	1	19	23	- 5	-0,8
229	Nohn	444	226	2	2	17	7	10	2,3
04	VG Kelberg	7 450	3 638	22	32	212	234	- 32	-0,4
003	Beinhausen	78	38	-	-	2	-	2	2,6
010	Boxberg	213	109	1	1	6	-	6	2,9
032	Hörschhausen	165	80	-	2	5	4	- 1	-0,6
037	Katzwinkel	122	52	-	-	5	5	-	-
048	Neichen	146	70	-	-	-	5	- 5	-3,3
201	Arbach	153	77	-	1	-	-	- 1	-0,6
202	Bereborn	115	61	1	-	1	1	1	0,9
203	Berenbach	177	84	-	2	3	4	- 3	-1,7
205	Bodenbach	241	119	1	1	4	8	- 4	-1,6
206	Bongard	257	120	2	-	2	9	- 5	-1,9
207	Borler	85	37	-	1	1	1	- 1	-1,2
208	Brücktal	96	43	-	1	2	-	1	1,1
210	Drees	153	85	-	1	4	9	- 6	-3,8
212	Gelenberg	101	50	-	-	6	1	5	5,2
213	Gunderath	125	60	1	-	8	4	5	4,2
215	Höchstberg	370	190	1	3	10	17	- 9	-2,4
216	Horperath	124	67	1	-	-	7	- 6	-4,6
217	Kaperich	178	86	-	2	11	4	5	2,9
218	Kelberg	1 980	949	4	4	63	69	- 6	-0,3
220	Kirsbach	79	36	-	-	6	1	5	6,8
221	Kötterichen	120	61	1	-	-	2	- 1	-0,8
222	Kolverath	115	62	-	3	4	6	- 5	-4,2
224	Lirstal	232	117	-	1	9	6	2	0,9
225	Mannebach	236	110	-	2	9	6	1	0,4
226	Mosbruch	164	85	1	-	1	12	- 10	-5,7
228	Nitz	49	18	-	-	-	-	-	-
230	Obereiz	140	70	-	-	6	2	4	2,9
233	Reimerath	70	35	-	-	1	4	- 3	-4,1
234	Retterath	373	186	3	3	9	4	5	1,4
236	Sassen	89	47	-	-	-	2	- 2	-2,2
242	Uersfeld	727	345	4	3	27	31	- 3	-0,4
243	Ueß	54	33	-	1	3	3	- 1	-1,8

6. Bevölkerung und Bevölkerungsbewegung nach Landkreisen, Verbandsgemeinden und Gemeinden am 31.12.2006

Schlüsselnummer	Landkreis (LK) Verbandsgemeinde (VG) Gemeinde	Bevölkerung am 31.12.2006		Veränderung im 2. Halbjahr 2006					Bevölkerungszu- bzw. -abnahme (-)	%
		insgesamt	weiblich	Ge- borene	Ge- storbene	Zuge- zogene	Fortge- zogene	Anzahl		
233	noch: LK Vulkaneifel									
244	Welcherath	123	56	1	-	4	7	- 2	-1,6	
05	VG Obere Kyll	8 934	4 518	30	75	269	278	- 54	-0,6	
007	Birgel	487	251	1	3	14	17	- 5	-1,0	
022	Esch	536	286	-	4	10	7	- 1	-0,2	
023	Feusdorf	580	299	2	6	23	21	- 2	-0,3	
028	Gönnersdorf	548	269	3	3	21	34	- 13	-2,3	
035	Jünkerath	1 697	862	6	22	71	84	- 29	-1,7	
041	Lissendorf	1 059	561	1	11	31	34	- 13	-1,2	
214	Hallschlag	559	265	2	3	13	16	- 4	-0,7	
219	Kerschenbach	185	83	1	2	1	3	- 3	-1,6	
232	Ormont	387	201	-	1	5	7	- 3	-0,8	
235	Reuth	218	109	-	-	7	5	2	0,9	
237	Scheid	127	68	-	-	2	-	2	1,6	
239	Schüller	347	179	-	2	7	9	- 4	-1,1	
240	Stadtkyll	1 529	761	10	16	55	31	18	1,2	
241	Steffeln	675	324	4	2	9	10	1	0,1	
235	LK Trier-Saarburg	140 265	71 151	556	672	4 730	4 561	53	0,0	
01	VG Hermeskeil	14 823	7 590	53	72	417	450	- 52	-0,3	
005	Bescheid	411	196	1	2	7	18	- 12	-2,8	
008	Beuren (Hochwald)	944	482	-	2	23	15	6	0,6	
014	Damflos	664	338	2	1	7	6	2	0,3	
030	Geisfeld	571	276	4	3	11	15	- 3	-0,5	
035	Grimburg	544	268	1	-	26	23	4	0,7	
036	Gusenburg	1 164	591	6	3	26	27	2	0,2	
045	Hermeskeil, St.	5 698	2 923	23	32	179	218	- 48	-0,8	
047	Hinzert-Pöler	293	156	1	-	10	7	4	1,4	
092	Naurath (Wald)	237	113	-	-	14	6	8	3,5	
093	Neuhütten	808	417	2	3	22	14	7	0,9	
112	Rascheid	532	264	2	3	13	25	- 13	-2,4	
114	Reinsfeld	2 307	1 226	8	21	65	57	- 5	-0,2	
153	Züsch	650	340	3	2	14	19	- 4	-0,6	
02	VG Kell am See	9 630	4 783	22	54	243	281	- 70	-0,7	
003	Baldringen	253	115	1	1	-	4	- 4	-1,6	
033	Greimerath	1 075	534	6	4	32	17	17	1,6	
040	Heddert	254	127	-	2	3	2	- 1	-0,4	
043	Hentern	403	200	1	-	3	10	- 6	-1,5	
058	Kell am See	1 891	945	7	14	68	84	- 23	-1,2	
072	Lampaden	534	272	-	-	17	20	- 3	-0,6	
081	Mandern	924	443	1	4	29	17	9	1,0	
105	Paschel	254	116	1	4	5	9	- 7	-2,7	
119	Schillingen	1 286	640	2	5	13	26	- 16	-1,2	
123	Schömerich	115	69	-	1	2	2	- 1	-0,9	
140	Vierherrenborn	193	91	-	1	7	5	1	0,5	
142	Waldweiler	887	441	1	5	13	27	- 18	-2,0	
152	Zerf	1 561	790	2	13	51	58	- 18	-1,1	
03	VG Konz	30 711	15 661	137	139	1 081	955	124	0,4	
055	Kanzem	602	310	5	2	20	11	12	2,0	
068	Konz, St.	17 868	9 128	84	93	590	550	31	0,2	
095	Nittel	2 004	1 031	10	4	96	89	13	0,7	
096	Oberbillig	971	498	1	4	54	20	31	3,3	
101	Onsdorf	138	70	-	-	3	4	- 1	-0,7	
106	Pellingen	989	514	2	1	27	44	- 16	-1,6	
132	Tawern	2 538	1 291	16	8	102	77	33	1,3	
133	Temmels	649	336	1	3	18	11	5	0,8	
143	Wasserliesch	2 233	1 132	9	9	74	52	22	1,0	

6. Bevölkerung und Bevölkerungsbewegung nach Landkreisen, Verbandsgemeinden und Gemeinden am 31.12.2006

Schlüsselnummer	Landkreis (LK) Verbandsgemeinde (VG) Gemeinde	Bevölkerung am 31.12.2006		Veränderung im 2. Halbjahr 2006					Bevölkerungszu- bzw. -abnahme (-)	%
		insgesamt	weiblich	Ge- borene	Ge- storbene	Zuge- zogene	Fortge- zogene	Anzahl		
235 noch: LK Trier-Saarburg										
144	Wawern	609	293	3	2	19	33	- 13	-2,1	
146	Wellen	741	369	1	4	33	35	- 5	-0,7	
148	Wiltigen	1 369	689	5	9	45	29	12	0,9	
04	VG Ruwer	17 709	8 969	71	71	589	562	27	0,2	
010	Bonerath	243	131	-	-	2	2	-	-	
021	Farschweiler	733	377	5	1	8	19	- 7	-0,9	
037	Gusterath	1 897	974	5	6	60	54	5	0,3	
038	Gutweiler	643	319	2	2	27	25	2	0,3	
044	Herl	253	121	1	1	17	17	-	-	
046	Hinzenburg	133	58	-	-	2	-	2	1,5	
050	Holzerath	450	219	-	3	5	19	- 17	-3,6	
056	Kasel	1 213	610	5	4	70	67	4	0,3	
070	Korlingen	800	399	5	2	31	32	2	0,3	
080	Lorscheid	601	297	3	8	14	17	- 8	-1,3	
085	Mertesdorf	1 640	848	9	7	40	58	- 16	-1,0	
090	Morscheid	922	463	7	3	29	39	- 6	-0,6	
100	Ollmuth	164	80	1	2	4	6	- 3	-1,8	
103	Osburg	2 330	1 186	7	8	76	33	42	1,8	
107	Pluwig	1 297	658	3	5	66	34	30	2,4	
116	Riveris	414	199	4	2	18	9	11	2,7	
124	Schöndorf	821	421	4	5	25	20	4	0,5	
129	Sommerau	75	45	-	-	4	8	- 4	-5,1	
135	Thomm	1 080	537	4	6	17	23	- 8	-0,7	
141	Waldrach	2 000	1 027	6	6	74	80	- 6	-0,3	
05	VG Saarburg	21 159	10 730	86	108	705	674	9	0,0	
002	Ayl	1 429	714	6	3	31	48	- 14	-1,0	
025	Fisch	318	167	3	2	3	2	2	0,6	
028	Freudenburg	1 485	782	3	5	52	55	- 5	-0,3	
052	Irsch	1 575	809	10	4	47	46	7	0,4	
057	Kastel-Staad	382	180	1	5	4	8	- 8	-2,1	
062	Kirf	743	367	3	4	21	23	- 3	-0,4	
082	Mannebach	375	195	-	1	22	7	14	3,9	
098	Ockfen	633	332	4	1	31	22	12	1,9	
104	Palzem	1 315	655	5	7	56	69	- 15	-1,1	
118	Saarburg, St.	6 242	3 165	29	46	188	214	- 43	-0,7	
122	Schoden	736	370	-	1	22	21	-	-	
126	Serrig	1 560	781	8	8	58	30	28	1,8	
131	Taben-Rodt	877	469	2	2	36	29	7	0,8	
136	Trassem	1 172	579	2	6	33	46	- 17	-1,4	
149	Wincheringen	1 648	835	8	9	65	36	28	1,7	
154	Merzkirchen	669	330	2	4	36	18	16	2,5	
06	VG Schweich an der Röm. Weinstr.	24 773	12 619	93	128	841	837	- 31	-0,1	
004	Bekond	797	395	1	2	21	25	- 5	-0,6	
015	Detzem	538	280	-	7	8	4	- 3	-0,6	
019	Ensch	478	244	1	1	17	7	10	2,1	
022	Fell	2 419	1 204	12	9	80	47	36	1,5	
026	Föhren	2 697	1 361	10	8	84	78	8	0,3	
060	Kenn	2 540	1 318	12	6	114	125	- 5	-0,2	
063	Klüsserath	1 111	563	4	9	19	34	- 20	-1,8	
067	Köwerich	337	158	1	1	1	16	- 15	-4,3	
074	Leiwen	1 492	769	4	4	49	48	1	0,1	
077	Longen	80	33	-	4	13	21	- 12	-13,0	
078	Longuich	1 225	623	8	3	49	61	- 7	-0,6	
083	Mehring	2 220	1 127	10	11	87	55	31	1,4	
091	Naurath (Eifel)	392	189	2	2	5	7	- 2	-0,5	
108	Pölich	427	218	1	7	21	13	2	0,5	
115	Riol	1 100	556	7	3	32	47	- 11	-1,0	
120	Schleich	206	104	1	3	5	5	- 2	-1,0	

6. Bevölkerung und Bevölkerungsbewegung nach Landkreisen, Verbandsgemeinden und Gemeinden am 31.12.2006

Schlüsselnummer	Landkreis (LK) Verbandsgemeinde (VG) Gemeinde	Bevölkerung am 31.12.2006		Veränderung im 2. Halbjahr 2006					Bevölkerungszu- bzw. -abnahme (-)	%
		insgesamt	weiblich	Ge- borene	Ge- storbene	Zuge- zogene	Fortge- zogene	Anzahl		
235	noch: LK Trier-Saarburg									
125	Schweich, St.	6 560	3 412	19	46	229	239	- 37	-0,6	
134	Thörnich	154	65	-	2	7	5	-	-	
07	VG Trier-Land	21 460	10 799	94	100	854	802	46	0,2	
001	Aach	1 133	598	3	3	80	77	3	0,3	
027	Franzenheim	322	146	2	5	18	13	2	0,6	
048	Hockweiler	278	148	-	-	8	4	4	1,5	
051	Igel	2 042	1 006	7	5	127	97	32	1,6	
069	Kordel	2 172	1 119	9	6	67	81	- 11	-0,5	
073	Langsur	1 653	847	4	8	60	69	- 13	-0,8	
094	Newel	2 886	1 449	15	10	112	90	27	0,9	
111	Ralingen	2 045	1 022	7	4	82	71	14	0,7	
137	Trierweiler	3 510	1 813	20	30	151	158	- 17	-0,5	
151	Zemmer	2 847	1 430	12	19	67	75	- 15	-0,5	
501	Welschbillig	2 572	1 221	15	10	82	67	20	0,8	
311	Krfr. St. Frankenthal (Pfalz)	46 938	23 955	168	259	1 317	1 396	- 170	-0,4	
312	Krfr. St. Kaiserslautern	98 044	49 065	388	540	3 142	3 237	- 245	-0,2	
313	Krfr. St. Landau in der Pfalz	43 048	22 550	182	216	1 573	1 320	220	0,5	
314	Krfr. St. Ludwigshafen a. Rh.	163 560	82 057	803	813	4 585	4 648	- 68	-0,0	
315	Krfr. St. Mainz	196 425	101 683	973	853	8 063	6 943	1 241	0,6	
316	Krfr. St. Neustadt a. d. W.	53 506	27 939	227	311	1 416	1 481	- 149	-0,3	
317	Krfr. St. Pirmasens	42 427	21 918	167	325	882	1 035	- 311	-0,7	
318	Krfr. St. Speyer	50 648	26 186	238	266	1 562	1 399	135	0,3	
319	Krfr. St. Worms	82 212	42 048	408	407	2 185	2 049	140	0,2	
320	Krfr. St. Zweibrücken	34 842	17 732	147	233	785	903	- 204	-0,6	
331	LK Alzey-Worms	126 058	63 728	541	600	4 344	4 290	- 6	-0,0	
003	Alzey, St.	18 173	9 354	82	105	541	609	- 91	-0,5	
055	Osthofen, St.	8 358	4 295	33	57	433	442	- 33	-0,4	
01	VG Alzey-Land	24 186	12 185	108	104	909	795	118	0,5	
001	Albig	1 636	825	7	2	40	50	- 5	-0,3	
005	Bechenheim	438	221	1	3	9	12	- 5	-1,1	
007	Bechtolsheim	1 501	755	6	4	58	30	30	2,0	
008	Bermersheim vor der Höhe	400	209	-	-	14	9	5	1,3	
010	Biebelnheim	671	341	3	3	11	11	-	-	
012	Bornheim	753	338	1	-	65	54	12	1,6	
014	Dintesheim	152	78	-	1	9	5	3	2,0	
020	Eppelsheim	1 269	649	7	6	47	26	22	1,8	
021	Erbes-Büdesheim	1 366	693	7	6	76	84	- 7	-0,5	
022	Esselborn	343	171	2	3	3	12	- 10	-2,8	
024	Flomborn	1 037	505	6	8	28	21	5	0,5	
025	Flonheim	2 631	1 332	12	21	119	104	6	0,2	
026	Framersheim	1 654	846	6	10	72	48	20	1,2	
027	Freimersheim	624	319	4	2	25	16	11	1,8	
031	Gau-Heppenheim	545	273	2	1	18	21	- 2	-0,4	
032	Gau-Odernheim	3 701	1 860	23	14	132	115	26	0,7	
042	Kettenheim	276	137	-	4	21	5	12	4,5	
043	Lonsheim	571	289	1	-	17	22	- 4	-0,7	

6. Bevölkerung und Bevölkerungsbewegung nach Landkreisen, Verbandsgemeinden und Gemeinden am 31.12.2006

Schlüsselnummer	Landkreis (LK) Verbandsgemeinde (VG) Gemeinde	Bevölkerung am 31.12.2006		Veränderung im 2. Halbjahr 2006					Bevölkerungszu- bzw. -abnahme (-)	%
		insgesamt	weiblich	Ge- borene	Ge- storbene	Zuge- zogene	Fortge- zogene	Anzahl		
331 noch: LK Alzey-Worms										
044	Mauchenheim	972	506	6	1	34	29	10	1,0	
050	Nack	622	311	1	3	26	24	-	-	
051	Nieder-Wiesen	630	311	2	1	19	25	- 5	-0,8	
052	Ober-Flörsheim	1 199	619	5	4	32	31	2	0,2	
053	Offenheim	608	311	4	5	23	19	3	0,5	
067	Wahlheim	587	286	2	2	11	22	- 11	-1,8	
02	VG Eich	12 747	6 392	47	63	364	332	16	0,1	
002	Alsheim	2 621	1 344	8	13	81	58	18	0,7	
018	Eich	3 261	1 634	10	15	101	88	8	0,2	
034	Gimbsheim	3 059	1 522	15	15	66	65	1	0,0	
038	Hamm am Rhein	2 233	1 091	8	11	57	79	- 25	-1,1	
045	Mettenheim	1 573	801	6	9	59	42	14	0,9	
03	VG Monsheim	10 236	5 219	43	66	264	284	- 43	-0,4	
023	Flörsheim-Dalsheim	3 161	1 636	18	31	87	83	- 9	-0,3	
041	Hohen-Sülzen	572	283	5	2	16	12	7	1,2	
046	Mölsheim	601	304	3	4	18	11	6	1,0	
047	Mörstadt	931	456	1	6	22	23	- 6	-0,6	
048	Monsheim	2 490	1 301	10	8	66	99	- 31	-1,2	
054	Offstein	1 839	924	5	12	41	43	- 9	-0,5	
066	Wachenheim	642	315	1	3	14	13	- 1	-0,2	
04	VG Westhofen	12 127	6 061	53	48	356	351	10	0,1	
006	Bechtheim	1 866	946	7	13	54	47	1	0,1	
009	Bermersheim	325	165	4	2	3	15	- 10	-3,0	
011	Hochborn	442	215	1	-	12	15	- 2	-0,5	
015	Dittelsheim-Heßloch	2 196	1 085	14	5	88	73	24	1,1	
028	Frettenheim	336	167	2	1	7	10	- 2	-0,6	
036	Gundersheim	1 624	806	3	11	55	60	- 13	-0,8	
037	Gundheim	950	488	4	3	15	20	- 4	-0,4	
039	Hangen-Weisheim	505	262	-	1	16	14	1	0,2	
049	Monzernheim	640	296	1	2	11	13	- 3	-0,5	
071	Westhofen	3 243	1 631	17	10	95	84	18	0,6	
05	VG Wöllstein	11 945	5 974	63	45	482	500	- 1	-0,0	
017	Eckelsheim	517	241	1	3	14	22	- 10	-1,9	
030	Gau-Bickelheim	2 136	1 066	9	4	72	80	- 3	-0,1	
035	Gumbsheim	614	303	6	1	33	11	27	4,6	
060	Siefersheim	1 282	634	5	7	36	35	- 1	-0,1	
062	Stein-Bockenheim	680	367	2	3	21	21	- 1	-0,1	
070	Wendelsheim	1 452	729	10	6	70	46	28	2,0	
072	Wöllstein	4 389	2 181	28	17	200	246	- 36	-0,8	
075	Wonsheim	875	453	2	4	36	39	- 5	-0,6	
06	VG Wörrstadt	28 286	14 248	112	112	995	977	18	0,1	
004	Armsheim	2 659	1 335	11	7	70	70	4	0,2	
019	Ensheim	433	228	1	2	21	10	10	2,4	
029	Gabsheim	773	390	2	2	15	16	- 1	-0,1	
033	Gau-Weinheim	640	307	2	3	37	25	11	1,7	
056	Partenheim	1 602	811	5	3	62	70	- 6	-0,4	
058	Saulheim	7 183	3 588	31	22	247	251	5	0,1	
059	Schornsheim	1 577	781	4	7	57	60	- 6	-0,4	
061	Spiesheim	986	494	2	2	24	39	- 15	-1,5	
063	Sulzheim	1 073	528	3	4	32	45	- 14	-1,3	
064	Udenheim	1 340	671	7	8	49	37	11	0,8	
065	Vendersheim	586	297	4	3	16	14	3	0,5	
068	Wallertheim	1 830	914	6	7	63	52	10	0,5	
073	Wörrstadt	7 604	3 904	34	42	302	288	6	0,1	

6. Bevölkerung und Bevölkerungsbewegung nach Landkreisen, Verbandsgemeinden und Gemeinden am 31.12.2006

Schlüsselnummer	Landkreis (LK) Verbandsgemeinde (VG) Gemeinde	Bevölkerung am 31.12.2006		Veränderung im 2. Halbjahr 2006					
		insgesamt	weiblich	Geborene	gestorbene	Zuzugene	Fortgezogene	Bevölkerungszu- bzw. -abnahme (-)	%
332	LK Bad Dürkheim	134 628	68 645	517	764	4 205	4 191	- 232	-0,2
002	Bad Dürkheim, St.	18 858	9 840	66	127	662	577	24	0,1
024	Grünstadt, St.	13 249	6 924	71	84	408	460	- 65	-0,5
025	Haßloch	20 564	10 329	75	119	424	455	- 75	-0,4
01	VG Deidesheim	11 755	6 044	49	58	354	375	- 30	-0,3
009	Deidesheim, St.	3 738	1 961	16	24	133	126	- 1	-0,0
017	Forst an der Weinstraße	852	440	3	1	28	41	- 11	-1,3
035	Meckenheim	3 357	1 713	15	22	85	89	- 11	-0,3
039	Niederkirchen bei Deidesheim	2 396	1 212	10	6	57	73	- 12	-0,5
043	Ruppertsberg	1 412	718	5	5	51	46	5	0,4
02	VG Freinsheim	15 492	7 921	54	76	499	470	7	0,0
005	Bobenheim am Berg	831	424	2	6	16	25	- 13	-1,5
008	Dackenheim	419	206	-	-	18	17	1	0,2
015	Erpolzheim	1 256	630	4	5	80	38	41	3,4
019	Freinsheim, St.	4 965	2 578	12	26	149	166	- 31	-0,6
026	Herxheim am Berg	738	357	6	2	31	31	4	0,5
028	Kallstadt	1 205	600	12	5	31	38	-	-
049	Weisenheim am Berg	1 687	862	3	12	44	45	- 10	-0,6
050	Weisenheim am Sand	4 391	2 264	15	20	130	110	15	0,3
03	VG Grünstadt-Land	20 371	10 282	75	107	738	735	- 29	-0,1
003	Battenberg (Pfalz)	396	205	3	3	16	12	4	1,0
004	Bissersheim	452	237	-	-	6	12	- 6	-1,3
006	Bockenheim an der Weinstraße	2 223	1 113	5	11	52	80	- 34	-1,5
010	Dirmstein	3 038	1 557	12	10	108	96	14	0,5
012	Ebertsheim	1 373	683	4	5	46	43	2	0,1
021	Gerolsheim	1 703	845	5	11	76	78	- 8	-0,5
023	Großkarlbach	1 170	594	5	4	32	48	- 15	-1,3
029	Kindenheim	1 049	534	3	7	44	27	13	1,3
030	Kirchheim an der Weinstraße	1 744	884	6	6	69	55	14	0,8
031	Kleinkarlbach	914	464	5	1	27	41	- 10	-1,1
033	Laumersheim	882	447	3	6	28	30	- 5	-0,6
036	Mertesheim	414	200	4	3	21	16	6	1,5
038	Neuleiningen	884	445	6	3	34	30	7	0,8
040	Obersülzen	606	305	2	4	36	30	4	0,7
041	Obrigheim (Pfalz)	2 785	1 425	9	25	105	98	- 9	-0,3
042	Quirnheim	738	344	3	8	38	39	- 6	-0,8
04	VG Hettenleidelheim	11 055	5 528	40	44	349	362	- 17	-0,2
001	Altleiningen	1 912	953	5	6	39	49	- 11	-0,6
007	Carlsberg	3 558	1 749	14	12	104	108	- 2	-0,1
027	Hettenleidelheim	3 090	1 592	14	17	99	100	- 4	-0,1
044	Tiefenthal	858	406	5	1	46	45	5	0,6
047	Wattenheim	1 637	828	2	8	61	60	- 5	-0,3
05	VG Lambrecht (Pfalz)	13 195	6 660	57	97	426	414	- 27	-0,2
014	Elmstein	2 730	1 372	15	17	75	60	13	0,5
016	Esthal	1 530	761	4	9	28	39	- 16	-1,0
018	Frankeneck	867	433	4	-	41	22	23	2,7
032	Lambrecht (Pfalz), St.	4 000	2 019	19	42	151	113	16	0,4
034	Lindenberg	1 188	616	5	10	41	54	- 18	-1,5
037	Neidenfels	934	467	2	6	28	31	- 7	-0,7
048	Weidenthal	1 946	992	8	13	62	95	- 38	-1,9
06	VG Wachenheim an der Weinstraße	10 089	5 117	30	52	345	343	- 20	-0,2
013	Ellerstadt	2 255	1 095	8	8	63	84	- 21	-0,9
020	Friedelsheim	1 542	787	5	5	51	54	- 3	-0,2
022	Gönnheim	1 517	789	7	9	40	51	- 13	-0,8
046	Wachenheim a. d. W., St.	4 775	2 446	10	30	191	154	17	0,4

6. Bevölkerung und Bevölkerungsbewegung nach Landkreisen, Verbandsgemeinden und Gemeinden am 31.12.2006

Schlüsselnummer	Landkreis (LK) Verbandsgemeinde (VG) Gemeinde	Bevölkerung am 31.12.2006		Veränderung im 2. Halbjahr 2006					
		insgesamt	weiblich	Geborene	gestorbene	Zuzugene	Fortgezogene	Bevölkerungszu- bzw. -abnahme (-)	%
333	LK Donnersbergkreis	78 320	39 462	367	415	2 433	2 622	- 237	-0,3
01	VG Alsenz-Obermoschel	7 316	3 708	29	43	199	233	- 48	-0,7
003	Alsenz	1 793	898	3	13	64	71	- 17	-0,9
021	Finkenbach-Gersweiler	337	161	2	1	6	6	1	0,3
023	Gaugrehweiler	573	296	2	-	14	15	1	0,2
036	Kalkofen	207	103	3	-	9	6	6	3,0
043	Mannweiler-Cölln	440	227	2	3	12	15	- 4	-0,9
049	Münsterappel	550	278	2	3	17	14	2	0,4
050	Niederhausen an der Appel	244	119	2	-	4	5	1	0,4
051	Niedermoschel	545	295	1	5	12	22	- 14	-2,5
053	Oberhausen an der Appel	155	79	3	1	2	3	1	0,6
054	Obermoschel, St.	1 154	589	4	10	32	38	- 12	-1,0
055	Oberndorf	270	133	3	1	4	16	- 10	-3,6
067	Schiersfeld	266	136	1	2	2	9	- 8	-2,9
072	Sitters	129	65	1	2	3	1	1	0,8
078	Unkenbach	245	112	-	1	2	-	1	0,4
079	Waldgrehweiler	224	116	-	1	6	10	- 5	-2,2
083	Winterborn	184	101	-	-	10	2	8	4,5
02	VG Eisenberg (Pfalz)	13 738	6 943	64	77	432	434	- 15	-0,1
019	Eisenberg (Pfalz), St.	9 692	4 902	48	56	295	285	2	0,0
038	Kerzenheim	2 269	1 123	8	11	80	79	- 2	-0,1
060	Ramsen	1 777	918	8	10	57	70	- 15	-0,8
03	VG Göllheim	12 095	6 055	57	66	362	385	- 32	-0,3
001	Albisheim (Pfrimm)	1 748	881	4	12	58	60	- 10	-0,6
006	Biedesheim	668	323	3	3	12	10	2	0,3
012	Bubenheim	446	217	4	2	5	15	- 8	-1,8
017	Dreisen	1 039	509	4	7	28	30	- 5	-0,5
018	Einselthum	834	415	5	7	12	18	- 8	-1,0
026	Göllheim	3 750	1 893	24	16	116	111	13	0,3
032	Immesheim	150	72	-	-	6	3	3	2,0
041	Lautersheim	652	337	2	3	24	13	10	1,6
058	Ottersheim	349	176	-	3	20	36	- 19	-5,2
064	Rüssingen	497	253	1	2	18	15	2	0,4
074	Standenbühl	231	119	-	-	4	13	- 9	-3,8
081	Weitersweiler	505	254	8	2	22	26	2	0,4
501	Zellertal	1 226	606	2	9	37	35	- 5	-0,4
04	VG Kirchheimbolanden	19 684	9 963	97	104	678	668	3	0,0
005	Bennhausen	148	78	-	1	7	2	4	2,8
007	Bischheim	735	346	2	1	39	36	4	0,5
010	Bolanden	2 428	1 207	17	10	74	113	- 32	-1,3
013	Dannenfels	923	470	-	6	14	38	- 30	-3,1
022	Gauersheim	623	302	3	-	9	16	- 4	-0,6
031	Ilbesheim	506	253	6	2	24	18	10	2,0
035	Jakobsweiler	230	117	1	1	10	4	6	2,7
039	Kirchheimbolanden, St.	7 992	4 142	41	51	328	279	39	0,5
040	Kriegsfeld	1 098	535	4	7	23	15	5	0,5
045	Marnheim	1 675	842	10	7	57	44	16	1,0
046	Mörsfeld	539	261	-	2	15	15	- 2	-0,4
047	Morschheim	765	373	5	1	14	28	- 10	-1,3
056	Oberwiesen	491	240	-	4	18	14	-	-
057	Orbis	690	359	4	5	22	15	6	0,9
062	Rittersheim	197	107	-	1	-	3	- 4	-2,0
076	Stetten	644	331	4	5	24	28	- 5	-0,8
05	VG Rockenhausen	11 709	5 916	57	72	356	434	- 93	-0,8
004	Bayerfeld-Steckweiler	451	235	-	1	11	16	- 6	-1,3
008	Bisterschied	266	126	-	2	10	11	- 3	-1,1
014	Dielkirchen	543	277	2	2	13	23	- 10	-1,8
016	Dörrmoschel	143	67	1	1	11	7	4	2,9

6. Bevölkerung und Bevölkerungsbewegung nach Landkreisen, Verbandsgemeinden und Gemeinden am 31.12.2006

Schlüsselnummer	Landkreis (LK) Verbandsgemeinde (VG) Gemeinde	Bevölkerung am 31.12.2006		Veränderung im 2. Halbjahr 2006					Bevölkerungszu- bzw. -abnahme (-)	%
		insgesamt	weiblich	Ge- borene	Ge- storbene	Zuge- zogene	Fortge- zogene	Anzahl		
333 noch: LK Donnersbergkreis										
024	Gehrweiler	331	162	-	1	4	6	- 3	-0,9	
025	Gerbach	583	283	2	4	20	23	- 5	-0,9	
028	Gundersweiler	534	265	1	2	14	17	- 4	-0,7	
034	Imsweiler	593	327	4	6	32	34	- 4	-0,7	
037	Katzenbach	553	283	1	3	18	23	- 7	-1,3	
061	Ransweiler	303	151	2	-	5	6	1	0,3	
065	Ruppertsecken	392	205	1	2	12	13	- 2	-0,5	
066	Sankt Alban	340	179	3	1	10	14	- 2	-0,6	
068	Schönborn	134	72	-	2	5	5	- 2	-1,5	
073	Stahlberg	184	97	-	1	8	16	- 9	-4,7	
077	Teschenmoschel	123	61	2	1	5	3	3	2,5	
084	Würzweiler	205	94	1	2	12	3	8	4,1	
201	Rathskirchen	221	107	-	-	2	10	- 8	-3,5	
202	Reichsthal	111	54	-	-	4	3	1	0,9	
203	Seelen	179	96	4	-	1	4	1	0,6	
502	Rockenhausen, St.	5 520	2 775	33	41	159	197	- 46	-0,8	
06	VG Winnweiler	13 778	6 877	63	53	406	468	- 52	-0,4	
009	Börrstadt	946	477	5	7	33	28	3	0,3	
011	Breunigweiler	443	210	2	1	17	14	4	0,9	
020	Falkenstein	226	97	2	1	11	18	- 6	-2,6	
027	Gonbach	501	251	1	1	20	5	15	3,1	
030	Höringen	736	370	2	5	17	22	- 8	-1,1	
033	Imsbach	975	478	3	4	18	27	- 10	-1,0	
042	Lohnsfeld	993	494	5	1	40	35	9	0,9	
048	Münchweiler an der Alsenz	1 262	631	11	3	36	44	-	-	
069	Schweisweiler	351	177	1	-	16	11	6	1,7	
071	Sippersfeld	1 198	594	5	2	30	29	4	0,3	
075	Steinbach am Donnersberg	810	415	6	3	11	27	- 13	-1,6	
080	Wartenberg-Rohrbach	562	284	1	1	10	18	- 8	-1,4	
503	Winnweiler	4 775	2 399	19	24	147	190	- 48	-1,0	
334 LK Germersheim										
007	Germersheim, St.	21 003	10 895	131	80	899	740	210	1,0	
501	Wörth am Rhein, St.	17 521	9 026	76	68	479	440	47	0,3	
01	VG Bellheim	13 565	6 852	47	74	389	408	- 46	-0,3	
001	Bellheim	8 457	4 319	22	56	259	241	- 16	-0,2	
014	Knittelsheim	1 026	503	4	1	24	33	- 6	-0,6	
023	Ottersheim bei Landau	1 823	917	12	8	32	49	- 13	-0,7	
036	Zeiskam	2 259	1 113	9	9	74	85	- 11	-0,5	
02	VG Hagenbach	10 759	5 387	39	38	293	332	- 38	-0,4	
002	Berg (Pfalz)	2 152	1 085	13	6	71	63	15	0,7	
008	Hagenbach, St.	5 393	2 679	17	16	154	176	- 21	-0,4	
021	Neuburg am Rhein	2 525	1 283	5	13	58	62	- 12	-0,5	
027	Scheibenhardt	689	340	4	3	10	31	- 20	-2,8	
03	VG Jockgrim	16 338	8 104	69	67	502	501	4	0,0	
009	Hatzenbühl	2 734	1 351	8	12	108	104	-	-	
012	Jockgrim	6 910	3 431	32	34	172	206	- 35	-0,5	
022	Neupotz	1 844	916	4	9	54	42	7	0,4	
024	Rhein Zabern	4 850	2 406	25	12	168	149	32	0,7	
04	VG Kandel	15 447	7 794	69	63	450	490	- 35	-0,2	
004	Erlenbach bei Kandel	730	354	5	4	23	31	- 7	-0,9	
005	Freckenfeld	1 645	833	9	6	33	46	- 10	-0,6	
013	Kandel, St.	8 385	4 273	40	38	270	302	- 30	-0,4	
020	Minfeld	1 584	806	5	5	43	35	8	0,5	

6. Bevölkerung und Bevölkerungsbewegung nach Landkreisen, Verbandsgemeinden und Gemeinden am 31.12.2006

Schlüsselnummer	Landkreis (LK) Verbandsgemeinde (VG) Gemeinde	Bevölkerung am 31.12.2006		Veränderung im 2. Halbjahr 2006					Bevölkerungszu- bzw. -abnahme (-)	%
		insgesamt	weiblich	Ge- borene	Ge- storbene	Zuge- zogene	Fortge- zogene	Anzahl		
334 noch: LK Germersheim										
030	Steinweiler	1 820	875	8	6	55	50	7	0,4	
031	Vollmersweiler	226	117	-	1	-	2	- 3	-1,3	
034	Winden	1 057	536	2	3	26	24	-	-	
05	VG Lingenfeld	15 995	7 989	64	78	511	561	- 64	-0,4	
006	Freisbach	1 039	518	8	4	38	41	1	0,1	
017	Lingenfeld	5 401	2 689	23	24	224	208	15	0,3	
018	Lustadt	3 303	1 666	7	19	83	124	- 53	-1,6	
028	Schwegenheim	2 911	1 441	10	14	61	86	- 29	-1,0	
032	Weingarten (Pfalz)	1 579	790	7	7	48	58	- 10	-0,6	
033	Westheim (Pfalz)	1 762	885	9	10	57	44	12	0,7	
06	VG Rülzheim	14 797	7 521	45	65	540	486	34	0,2	
011	Hördt	2 405	1 196	6	15	77	92	- 24	-1,0	
015	Kuhardt	1 954	1 007	10	2	77	53	32	1,7	
016	Leimersheim	2 617	1 362	5	2	76	74	5	0,2	
025	Rülzheim	7 821	3 956	24	46	310	267	21	0,3	
335 LK Kaiserslautern										
01	VG Bruchmühlbach-Miesau	10 628	5 275	58	69	309	306	- 8	-0,1	
003	Bruchmühlbach-Miesau	7 667	3 967	42	31	235	235	11	0,1	
011	Gerhardsbrunn	160	74	-	1	4	1	2	1,3	
201	Lambsborn	804	391	7	6	28	29	-	-	
202	Langwieden	267	123	3	3	8	7	1	0,4	
203	Martinshöhe	1 730	720	6	28	34	34	- 22	-1,3	
02	VG Enkenbach-Alsenborn	12 892	6 630	56	73	414	474	- 77	-0,6	
004	Enkenbach-Alsenborn	7 000	3 622	30	52	198	255	- 79	-1,1	
026	Mehlingen	3 888	1 976	22	13	138	153	- 6	-0,2	
028	Neuhemsbach	834	417	2	5	33	19	11	1,3	
205	Sembach	1 170	615	2	3	45	47	- 3	-0,3	
03	VG Hochspeyer	6 999	3 483	35	33	255	220	37	0,5	
007	Fischbach	828	400	2	3	21	12	8	1,0	
010	Frankenstein	1 072	532	5	2	44	43	4	0,4	
015	Hochspeyer	4 680	2 343	28	26	183	156	29	0,6	
048	Waldleiningen	419	208	-	2	7	9	- 4	-0,9	
04	VG Kaiserslautern-Süd	11 079	5 643	34	62	336	343	- 35	-0,3	
021	Krickenbach	1 202	594	2	2	27	30	- 3	-0,2	
023	Linden	1 205	614	6	7	38	27	10	0,8	
037	Queidersbach	2 853	1 449	12	17	100	74	21	0,7	
045	Stelzenberg	1 199	607	2	7	27	44	- 22	-1,8	
047	Trippstadt	3 105	1 596	9	25	117	134	- 33	-1,1	
204	Schopp	1 515	783	3	4	27	34	- 8	-0,5	
05	VG Landstuhl	16 051	8 389	61	89	522	689	- 195	-1,2	
002	Bann	2 305	1 164	9	14	47	85	- 43	-1,8	
012	Hauptstuhl	1 262	638	5	5	58	69	- 11	-0,9	
018	Kindsbach	2 479	1 292	7	7	76	76	-	-	
022	Landstuhl, Sickingenstadt, St.	8 852	4 691	35	54	303	435	- 151	-1,7	
027	Mittelbrunn	707	373	4	4	23	18	5	0,7	
031	Oberarnbach	446	231	1	5	15	6	5	1,1	
06	VG Otterbach	9 708	4 912	38	56	262	293	- 49	-0,5	
009	Frankelbach	339	162	1	2	5	11	- 7	-2,0	
014	Hirschhorn/Pfalz	806	400	4	4	14	14	-	-	
017	Katzweiler	1 754	874	10	8	58	53	7	0,4	
025	Mehlbach	1 170	601	5	3	45	46	1	0,1	

6. Bevölkerung und Bevölkerungsbewegung nach Landkreisen, Verbandsgemeinden und Gemeinden am 31.12.2006

Schlüsselnummer	Landkreis (LK) Verbandsgemeinde (VG) Gemeinde	Bevölkerung am 31.12.2006		Veränderung im 2. Halbjahr 2006					Bevölkerungszu- bzw. -abnahme (-)	%
		insgesamt	weiblich	Ge- borene	Ge- storbene	Zuge- zogene	Fortge- zogene	Anzahl		
335 noch: LK Kaiserslautern										
033	Olsbrücken	1 156	581	2	7	26	29	- 8	-0,7	
034	Otterbach	4 007	2 063	12	31	107	127	- 39	-1,0	
046	Sulzbachtal	476	231	4	1	7	13	- 3	-0,6	
07	VG Otterberg	9 601	4 836	36	40	287	325	- 42	-0,4	
013	Heiligenmoschel	695	368	4	2	14	14	2	0,3	
029	Niederkirchen	2 087	1 065	8	8	66	85	- 19	-0,9	
035	Otterberg, St.	5 289	2 652	20	19	164	186	- 21	-0,4	
041	Schallodenbach	926	470	1	8	34	17	10	1,1	
042	Schneckenhausen	604	281	3	3	9	23	- 14	-2,3	
08	VG Ramstein-Miesenbach	17 278	8 832	76	75	626	727	- 100	-0,6	
016	Hütschenhausen	3 984	2 047	21	22	143	161	- 19	-0,5	
020	Kottweiler-Schwanden	1 361	691	6	7	52	49	2	0,1	
030	Niedermohr	1 510	763	3	5	39	74	- 37	-2,4	
038	Ramstein-Miesenbach, St.	7 898	4 041	34	34	301	340	- 39	-0,5	
044	Steinwenden	2 525	1 290	12	7	91	103	- 7	-0,3	
09	VG Weilerbach	14 128	7 129	54	74	548	478	50	0,4	
005	Erzenhausen	704	363	3	5	21	16	3	0,4	
006	Eulenbis	524	265	1	1	11	12	- 1	-0,2	
019	Kollweiler	419	203	1	1	23	19	4	1,0	
024	Mackenbach	2 018	1 024	7	11	68	59	5	0,2	
040	Rodenbach	3 257	1 656	13	13	98	117	- 19	-0,6	
043	Schwedelbach	1 066	531	3	7	38	48	- 14	-1,3	
049	Weilerbach	4 676	2 361	17	26	256	158	89	1,9	
501	Reichenbach-Steegen	1 464	726	9	10	33	49	- 17	-1,1	
336 LK Kusel										
		75 809	38 383	264	434	2 166	2 354	- 358	-0,5	
01	VG Altenglan	10 580	5 325	37	51	314	332	- 32	-0,3	
003	Altenglan	2 995	1 519	11	11	85	104	- 19	-0,6	
009	Bosenbach	832	403	3	9	30	13	11	1,3	
021	Elzweiler	130	68	-	3	2	-	- 1	-0,8	
022	Erdesbach	628	324	2	-	33	21	14	2,3	
025	Föckelberg	410	211	-	1	7	10	- 4	-1,0	
046	Horschbach	262	125	2	6	5	3	- 2	-0,8	
066	Neunkirchen am Potzberg	440	224	-	-	18	30	- 12	-2,7	
067	Niederlalen	349	172	1	-	13	11	3	0,9	
068	Niederstauftenbach	293	157	1	1	3	4	- 1	-0,3	
071	Oberstauftenbach	266	135	1	1	11	4	7	2,7	
079	Rammelsbach	1 687	838	10	9	27	62	- 34	-2,0	
081	Rathweiler	178	95	-	-	4	8	- 4	-2,2	
089	Rutsweiler am Glan	356	180	2	1	12	10	3	0,8	
099	Ulmet	755	384	2	5	16	15	- 2	-0,3	
103	Welchweiler	219	99	-	-	19	11	8	3,8	
106	Bedesbach	780	391	2	4	29	26	1	0,1	
02	VG Glan-Münchweiler	9 793	4 925	33	54	295	291	- 17	-0,2	
008	Börsborn	392	176	-	1	17	4	12	3,2	
031	Glan-Münchweiler	1 242	679	6	12	48	25	17	1,4	
037	Henschtal	346	168	4	4	5	13	- 8	-2,3	
041	Herschweiler-Pettersheim	1 348	682	4	6	33	29	2	0,1	
047	Hüffler	594	298	2	1	10	10	1	0,2	
054	Krottelbach	742	367	2	1	9	25	- 15	-2,0	
056	Langenbach	456	216	1	5	11	32	- 25	-5,2	
064	Nanzdietschweiler	1 256	626	4	2	30	32	-	-	
082	Rehweiler	479	245	3	5	21	15	4	0,8	
096	Steinbach am Glan	935	478	1	4	31	37	- 9	-1,0	
101	Wahnwegen	759	380	3	3	25	21	4	0,5	

6. Bevölkerung und Bevölkerungsbewegung nach Landkreisen, Verbandsgemeinden und Gemeinden am 31.12.2006

Schlüsselnummer	Landkreis (LK) Verbandsgemeinde (VG) Gemeinde	Bevölkerung am 31.12.2006		Veränderung im 2. Halbjahr 2006					Bevölkerungszu- bzw. -abnahme (-)	%
		insgesamt	weiblich	Ge- borene	Ge- storbene	Zuge- zogene	Fortge- zogene	Anzahl		
336 noch: LK Kusel										
107	Matzenbach	726	347	2	5	40	26	11	1,5	
501	Quirnbach/Pfalz	518	263	1	5	15	22	- 11	-2,1	
03	VG Kusel	13 797	7 093	45	91	392	434	- 88	-0,6	
002	Albessen	142	65	-	1	14	5	8	6,0	
006	Blaubach	441	225	1	-	7	16	- 8	-1,8	
015	Dennweiler-Frohnbach	295	155	1	1	10	17	- 7	-2,3	
018	Ehweiler	177	92	-	2	3	8	- 7	-3,8	
024	Etschberg	670	338	2	2	19	16	3	0,4	
034	Haschbach am Remigiusberg	714	352	4	3	15	20	- 4	-0,6	
039	Herchweiler	579	304	-	5	17	12	-	-	
051	Körborn	361	177	1	-	5	10	- 4	-1,1	
052	Konken	769	384	1	6	20	13	2	0,3	
055	Kusel, St.	5 044	2 640	14	48	166	187	- 55	-1,1	
070	Oberalben	271	146	2	-	9	6	5	1,9	
077	Pfeffelbach	1 018	523	4	7	26	25	- 2	-0,2	
084	Reichweiler	551	274	3	3	9	12	- 3	-0,5	
088	Ruthweiler	526	268	-	-	22	15	7	1,3	
091	Schellweiler	551	281	2	2	13	20	- 7	-1,3	
094	Selchenbach	375	200	4	6	5	8	- 5	-1,3	
097	Thallichtenberg	598	306	2	2	14	22	- 8	-1,3	
098	Theisbergstegen	715	363	4	3	18	22	- 3	-0,4	
04	VG Lauterecken	11 664	5 867	41	77	363	435	- 108	-0,9	
001	Adenbach	183	95	-	-	4	2	2	1,1	
012	Buborn	164	77	2	1	4	5	-	-	
013	Cronenberg	164	83	1	2	9	8	-	-	
014	Deimberg	102	50	-	2	-	3	- 5	-4,7	
029	Ginsweiler	335	164	1	1	5	13	- 8	-2,3	
030	Glanbrücken	514	252	1	2	21	20	-	-	
033	Grumbach	516	249	2	4	18	19	- 3	-0,6	
035	Hausweiler	52	29	-	1	3	5	- 3	-5,5	
038	Heinzenhausen	310	155	1	1	1	6	- 5	-1,6	
040	Herren-Sulzbach	187	91	-	-	8	1	7	3,9	
043	Hohenöllen	400	192	2	2	13	2	11	2,8	
044	Homburg	219	120	-	1	8	6	1	0,5	
045	Hoppstädten	335	165	-	3	1	12	- 14	-4,0	
049	Kappeln	167	89	1	4	2	9	- 10	-5,6	
050	Kirrweiler	183	93	-	-	5	14	- 9	-4,7	
057	Langweiler	269	149	-	3	-	3	- 6	-2,2	
058	Lauterecken, St.	2 223	1 156	10	26	91	105	- 30	-1,3	
060	Lohnweiler	467	230	5	2	16	14	5	1,1	
061	Medard	534	250	3	2	11	7	5	0,9	
062	Merzweiler	201	100	1	2	1	3	- 3	-1,5	
065	Nerzweiler	122	61	1	1	2	6	- 4	-3,2	
074	Odenbach	922	459	2	1	32	45	- 12	-1,3	
075	Offenbach-Hundheim	1 261	629	5	8	48	68	- 23	-1,8	
095	Sankt Julian	1 274	642	1	4	50	46	1	0,1	
100	Unterjeckenbach	96	48	-	1	-	2	- 3	-3,0	
104	Wiesweiler	464	239	2	3	10	11	- 2	-0,4	
05	VG Schönenberg-Kübelberg	12 854	6 495	47	66	354	349	- 14	-0,1	
004	Altenkirchen	1 371	671	4	6	39	52	- 15	-1,1	
011	Brücken (Pfalz)	2 323	1 193	6	10	44	51	- 11	-0,5	
016	Dittweiler	946	466	4	3	29	25	5	0,5	
027	Frohnhofen	581	291	1	6	12	21	- 14	-2,4	
032	Gries	996	491	5	6	21	32	- 12	-1,2	
076	Ohmbach	847	415	1	4	20	16	1	0,1	
092	Schönenberg-Kübelberg	5 790	2 968	26	31	189	152	32	0,6	

6. Bevölkerung und Bevölkerungsbewegung nach Landkreisen, Verbandsgemeinden und Gemeinden am 31.12.2006

Schlüsselnummer	Landkreis (LK) Verbandsgemeinde (VG) Gemeinde	Bevölkerung am 31.12.2006		Veränderung im 2. Halbjahr 2006					Bevölkerungszu- bzw. -abnahme (-)	%
		insgesamt	weiblich	Ge- borene	Ge- storbene	Zuge- zogene	Fortge- zogene	Anzahl		
336 noch: LK Kusel										
06	VG Waldmohr	8 326	4 246	30	38	187	225	- 46	-0,5	
010	Breitenbach	2 042	1 047	5	7	37	48	- 13	-0,6	
017	Dunzweiler	974	508	4	6	27	33	- 8	-0,8	
102	Waldmohr	5 310	2 691	21	25	123	144	- 25	-0,5	
07 VG Wolfstein										
005	Aschbach	354	178	-	2	19	17	-	-	
019	Einöllen	475	248	2	1	17	13	5	1,1	
023	Eßweiler	445	223	2	2	13	26	- 13	-2,8	
036	Hefersweiler	521	252	1	4	7	10	- 6	-1,1	
042	Hinzweiler	416	206	4	1	4	12	- 5	-1,2	
048	Jettenbach	862	441	-	1	26	13	12	1,4	
053	Kreimbach-Kaulbach	916	452	1	5	20	22	- 6	-0,7	
069	Nußbach	619	313	1	4	11	23	- 15	-2,4	
072	Oberweiler im Tal	159	80	1	1	4	4	-	-	
073	Oberweiler-Tiefenbach	311	156	2	1	10	4	7	2,3	
085	Reipoltskirchen	401	208	2	6	17	9	4	1,0	
086	Relsberg	209	98	2	4	12	9	1	0,5	
087	Rothselberg	723	364	2	3	11	19	- 9	-1,2	
090	Rutsweiler an der Lauter	390	202	2	-	18	10	10	2,6	
105	Wolfstein, St.	1 994	1 011	9	22	72	97	- 38	-1,9	
337 LK Südliche Weinstraße										
01	VG Annweiler am Trifels	17 279	8 772	73	106	451	511	- 93	-0,5	
001	Albersweiler	2 002	1 057	9	18	53	48	- 4	-0,2	
017	Dernbach	471	236	2	2	6	13	- 7	-1,5	
024	Eußerthal	930	462	2	6	31	40	- 13	-1,4	
033	Gossersweiler-Stein	1 477	727	7	9	43	32	9	0,6	
054	Münchweiler am Klingbach	223	102	-	2	9	3	4	1,8	
064	Ramberg	1 025	511	4	4	26	17	9	0,9	
067	Rinnthal	692	347	4	3	32	29	4	0,6	
074	Silz	803	411	4	1	14	33	- 16	-2,0	
078	Völkersweiler	641	298	6	4	12	20	- 6	-0,9	
080	Waldhambach	348	171	4	-	11	13	2	0,6	
081	Waldrohrbach	410	214	2	5	15	15	- 3	-0,7	
083	Wernersberg	1 167	600	4	2	18	25	- 5	-0,4	
501	Annweiler am Trifels, St.	7 090	3 636	25	50	181	223	- 67	-0,9	
02 VG Bad Bergzabern										
005	Bad Bergzabern, St.	7 808	4 113	30	91	299	338	- 100	-1,3	
006	Barbelroth	599	302	2	2	15	11	4	0,7	
008	Birkenhördt	708	357	2	1	24	11	14	2,0	
013	Böllenborn	269	131	1	-	6	8	- 1	-0,4	
018	Dierbach	564	288	6	2	17	15	6	1,1	
019	Dörrenbach	956	487	5	5	30	50	- 20	-2,0	
029	Gleiszellen-Gleishorbach	801	403	2	5	20	28	- 11	-1,4	
037	Hergersweiler	240	122	1	2	8	2	5	2,1	
045	Kapellen-Drusweiler	951	480	5	4	37	36	2	0,2	
046	Kapsweyer	1 050	511	6	3	16	21	- 2	-0,2	
049	Klingenmünster	2 393	1 084	9	9	104	79	25	1,1	
055	Niederhorbach	497	250	2	2	20	13	7	1,4	
056	Niederotterbach	332	165	1	2	6	6	- 1	-0,3	
058	Oberhausen	421	218	2	1	5	14	- 8	-1,9	
059	Oberrotterbach	1 267	648	5	5	19	42	- 23	-1,8	
060	Oberschlettenbach	131	64	1	-	6	4	3	2,3	
062	Pleisweiler-Oberhofen	830	424	2	2	30	24	6	0,7	
071	Schweigen-Rechtenbach	1 482	737	2	9	36	43	- 14	-0,9	
072	Schweighofen	558	271	6	1	5	18	- 8	-1,4	
076	Steinfeld	1 932	1 001	5	6	76	71	4	0,2	

6. Bevölkerung und Bevölkerungsbewegung nach Landkreisen, Verbandsgemeinden und Gemeinden am 31.12.2006

Schlüsselnummer	Landkreis (LK) Verbandsgemeinde (VG) Gemeinde	Bevölkerung am 31.12.2006		Veränderung im 2. Halbjahr 2006					Bevölkerungszu- bzw. -abnahme (-)	%
		insgesamt	weiblich	Ge- borene	Ge- storbene	Zuge- zogene	Fortge- zogene	Anzahl		
337	noch: LK Südliche Weinstraße									
079	Vorderweidenthal	637	320	1	4	10	19	- 12	-1,8	
03	VG Edenkoben	19 719	9 986	82	105	629	665	- 59	-0,3	
002	Altdorf	754	367	3	4	23	24	- 2	-0,3	
011	Böbingen	663	327	3	2	11	21	- 9	-1,3	
015	Burrweiler	853	442	2	5	19	20	- 4	-0,5	
020	Edenkoben, St.	6 699	3 422	35	41	201	270	- 75	-1,1	
021	Edesheim	2 306	1 167	5	9	66	45	17	0,7	
025	Flemlingen	401	209	1	3	13	16	- 5	-1,2	
027	Freimersheim (Pfalz)	948	472	4	4	28	52	- 24	-2,5	
028	Gleisweiler	582	290	3	2	34	18	17	3,0	
032	Gommersheim	1 381	703	6	5	101	47	55	4,1	
035	Großfischlingen	648	332	2	5	4	18	- 17	-2,6	
036	Hainfeld	748	376	4	3	26	29	- 2	-0,3	
048	Kleinfischlingen	293	153	2	1	5	5	1	0,3	
066	Rhodt unter Rietburg	1 142	573	4	7	47	38	6	0,5	
069	Roschbach	810	410	3	3	16	14	2	0,2	
077	Veningen	956	467	3	3	20	23	- 3	-0,3	
084	Weyher in der Pfalz	535	276	2	8	15	25	- 16	-2,9	
04	VG Herxheim	14 749	7 533	47	73	381	393	- 38	-0,3	
038	Herxheim bei Landau/Pfalz	10 452	5 357	34	56	258	274	- 38	-0,4	
039	Herxheimweyher	490	231	-	1	26	14	11	2,3	
044	Insheim	2 175	1 118	9	10	53	55	- 3	-0,1	
068	Rohrbach	1 632	827	4	6	44	50	- 8	-0,5	
05	VG Landau-Land	14 050	7 116	49	67	409	424	- 33	-0,2	
007	Billigheim-Ingenheim	3 899	1 961	18	19	116	118	- 3	-0,1	
009	Birkweiler	702	335	1	3	12	22	- 12	-1,7	
012	Böchingen	793	411	1	5	36	21	11	1,4	
022	Eschbach	696	350	1	2	17	26	- 10	-1,4	
026	Frankweiler	923	462	1	7	22	28	- 12	-1,3	
031	Göcklingen	947	510	4	1	38	30	11	1,2	
040	Heuchelheim-Klingen	908	462	2	6	16	26	- 14	-1,5	
042	Ilbesheim bei Landau i. d. Pf.	1 260	619	6	5	46	26	21	1,7	
043	Impflingen	833	422	4	4	28	14	14	1,7	
050	Knöringen	476	231	3	2	7	17	- 9	-1,9	
051	Leinsweiler	398	207	1	2	8	15	- 8	-2,0	
065	Ranschbach	660	344	2	4	17	32	- 17	-2,5	
073	Sieboldingen	1 023	522	1	6	35	35	- 5	-0,5	
082	Walsheim	532	280	4	1	11	14	-	-	
06	VG Maikammer	8 027	4 084	27	27	279	302	- 23	-0,3	
047	Kirrweiler (Pfalz)	2 077	1 034	9	9	91	86	5	0,2	
052	Maikammer	4 081	2 087	12	11	125	144	- 18	-0,4	
070	Sankt Martin	1 869	963	6	7	63	72	- 10	-0,5	
07	VG Offenbach an der Queich	11 961	6 056	50	40	353	325	38	0,3	
014	Bornheim	1 262	637	3	4	28	38	- 11	-0,9	
023	Essingen	2 046	1 048	10	11	87	67	19	0,9	
041	Hochstadt (Pfalz)	2 487	1 259	11	7	48	67	- 15	-0,6	
061	Offenbach an der Queich	6 166	3 112	26	18	190	153	45	0,7	
338	LK Rhein-Pfalz-Kreis	149 187	75 984	532	704	4 725	4 278	275	0,2	
001	Altrip	7 818	4 037	26	37	183	188	- 16	-0,2	
004	Bobenheim-Roxheim	9 990	5 115	34	48	259	267	- 22	-0,2	
005	Böhl-Iggelheim	10 653	5 385	40	59	273	264	- 10	-0,1	
016	Lambsheim	6 226	3 201	27	30	196	168	25	0,4	
017	Limburgerhof	10 890	5 697	40	47	384	333	44	0,4	

6. Bevölkerung und Bevölkerungsbewegung nach Landkreisen, Verbandsgemeinden und Gemeinden am 31.12.2006

Schlüsselnummer	Landkreis (LK) Verbandsgemeinde (VG) Gemeinde	Bevölkerung am 31.12.2006		Veränderung im 2. Halbjahr 2006					Bevölkerungszu- bzw. -abnahme (-)	%
		insgesamt	weiblich	Ge- borene	Ge- storbene	Zuge- zogene	Fortge- zogene	Anzahl		
338 noch: LK Rhein-Pfalz-Kreis										
019	Mutterstadt	12 453	6 423	39	59	390	330	40	0,3	
020	Neuhofen	7 250	3 636	17	56	196	204	- 47	-0,6	
023	Römerberg	9 163	4 666	31	45	269	303	- 48	-0,5	
025	Schifferstadt, St.	19 425	9 786	69	94	688	553	110	0,6	
01	VG Dannstadt-Schauernheim	13 158	6 612	49	52	394	373	18	0,1	
006	Dannstadt-Schauernheim	7 122	3 606	26	32	189	222	- 39	-0,5	
014	Hochdorf-Assenheim	3 142	1 546	17	6	117	89	39	1,3	
022	Rödersheim-Gronau	2 894	1 460	6	14	88	62	18	0,6	
02	VG Dudenhofen	11 295	5 707	44	46	473	373	98	0,9	
007	Dudenhofen	5 804	2 964	17	31	205	185	6	0,1	
010	Hanhofen	2 416	1 198	12	7	138	85	58	2,5	
011	Harthausen	3 075	1 545	15	8	130	103	34	1,1	
03	VG Heßheim	9 567	4 810	35	43	368	282	78	0,8	
002	Beindersheim	2 969	1 499	8	11	162	96	63	2,2	
009	Großniedesheim	1 386	681	6	5	27	35	- 7	-0,5	
012	Heßheim	3 041	1 550	11	16	85	89	- 9	-0,3	
013	Heuchelheim bei Frankenthal	1 246	611	5	8	51	38	10	0,8	
015	Kleinniedesheim	925	469	5	3	43	24	21	2,3	
04	VG Maxdorf	12 653	6 558	46	59	327	339	- 25	-0,2	
003	Birkenheide	3 217	1 642	12	12	82	75	7	0,2	
008	Fußgönheim	2 461	1 284	9	5	56	69	- 9	-0,4	
018	Maxdorf	6 975	3 632	25	42	189	195	- 23	-0,3	
05	VG Waldsee	8 646	4 351	35	29	325	301	30	0,3	
021	Otterstadt	3 331	1 659	11	11	140	88	52	1,6	
026	Waldsee	5 315	2 692	24	18	185	213	- 22	-0,4	
339 LK Mainz-Bingen										
005	Bingen am Rhein, gr. kr. St.	24 587	12 712	85	152	847	848	- 68	-0,3	
009	Budenheim	8 555	4 334	44	31	308	265	56	0,7	
030	Ingelheim am Rhein, gr. kr. St.	24 491	12 413	88	85	936	1 045	- 106	-0,4	
01	VG Rhein-Nahe	15 219	7 832	50	63	509	538	- 42	-0,3	
003	Bacharach, St.	2 058	1 048	6	8	62	91	- 31	-1,5	
007	Breitscheid	151	79	-	1	3	4	- 2	-1,3	
036	Manubach	348	174	1	-	17	20	- 2	-0,6	
038	Münster-Sarmsheim	2 855	1 475	8	11	103	101	- 1	-0,0	
040	Niederheimbach	808	438	5	4	24	27	- 2	-0,2	
044	Oberdiebach	882	445	4	2	10	24	- 12	-1,3	
045	Oberheimbach	682	345	2	3	35	19	15	2,2	
058	Trechtingshausen	1 026	526	1	3	31	34	- 5	-0,5	
062	Waldalgesheim	3 780	1 938	16	12	142	122	24	0,6	
063	Weiler bei Bingen	2 629	1 364	7	19	82	96	- 26	-1,0	
02	VG Bodenheim	18 232	9 222	75	49	623	562	87	0,5	
006	Bodenheim	7 060	3 627	39	28	236	159	88	1,3	
020	Gau-Bischofsheim	1 967	1 020	7	3	57	78	- 17	-0,9	
026	Harxheim	2 066	1 019	6	5	59	71	- 11	-0,5	
034	Lörzweiler	2 115	1 056	6	3	63	49	17	0,8	
039	Nackenheim	5 024	2 500	17	10	208	205	10	0,2	
03	VG Gau-Algesheim	16 041	8 235	61	71	541	477	54	0,3	
001	Appenheim	1 428	735	1	7	54	36	12	0,8	
008	Bubenheim	867	433	2	4	14	26	- 14	-1,6	
016	Engelstadt	709	377	2	3	23	35	- 13	-1,8	

6. Bevölkerung und Bevölkerungsbewegung nach Landkreisen, Verbandsgemeinden und Gemeinden am 31.12.2006

Schlüsselnummer	Landkreis (LK) Verbandsgemeinde (VG) Gemeinde	Bevölkerung am 31.12.2006		Veränderung im 2. Halbjahr 2006					Bevölkerungszu- bzw. -abnahme (-)	%
		insgesamt	weiblich	Ge- borene	Ge- storbene	Zuge- zogene	Fortge- zogene	Anzahl		
339 noch: LK Mainz-Bingen										
019	Gau-Algesheim, St.	6 415	3 357	27	32	190	205	- 20	-0,3	
041	Nieder-Hilbersheim	629	319	3	4	12	10	1	0,2	
046	Ober-Hilbersheim	1 051	528	3	6	71	25	43	4,3	
048	Ockenheim	2 422	1 216	11	10	97	63	35	1,5	
051	Schwabenheim an der Selz	2 520	1 270	12	5	80	77	10	0,4	
04	VG Guntersblum	9 498	4 767	48	41	318	290	35	0,4	
013	Dolgesheim	965	499	7	3	43	27	20	2,1	
015	Eimsheim	593	303	6	1	22	18	9	1,5	
024	Guntersblum	3 752	1 911	18	26	115	108	- 1	-0,0	
028	Hillesheim	601	292	4	1	15	13	5	0,8	
035	Ludwigshöhe	549	276	1	-	26	27	-	-	
059	Uelversheim	1 084	543	4	5	21	40	- 20	-1,8	
064	Weinolsheim	709	330	2	2	25	24	1	0,1	
066	Wintersheim	316	160	5	-	5	5	5	1,6	
201	Dorn-Dürkheim	929	453	1	3	46	28	16	1,8	
05	VG Heidesheim am Rhein	9 786	4 964	39	42	330	315	12	0,1	
027	Heidesheim am Rhein	7 195	3 646	29	33	217	232	- 19	-0,3	
061	Wackernheim	2 591	1 318	10	9	113	83	31	1,2	
06	VG Nieder-Olm	30 663	15 710	152	107	1 096	1 001	140	0,5	
017	Essenheim	3 194	1 630	14	15	131	98	32	1,0	
031	Jugenheim in Rheinhessen	1 596	786	10	3	39	69	- 23	-1,4	
032	Klein-Winternheim	3 501	1 783	11	11	117	106	11	0,3	
042	Nieder-Olm, St.	8 718	4 524	44	24	385	336	69	0,8	
047	Ober-Olm	4 285	2 180	24	24	139	120	19	0,4	
054	Sörgenloch	1 194	591	8	3	48	32	21	1,8	
057	Stadecken-Elsheim	4 525	2 344	21	17	134	132	6	0,1	
067	Zornheim	3 650	1 872	20	10	103	108	5	0,1	
07	VG Nierstein-Oppenheim	30 031	15 297	161	152	1 108	987	130	0,4	
010	Dalheim	1 039	519	1	4	42	20	19	1,9	
011	Dexheim	1 532	783	21	6	37	51	1	0,1	
012	Dienheim	2 117	1 033	13	11	81	57	26	1,2	
018	Friesenheim	650	315	3	5	24	21	1	0,2	
025	Hahnheim	1 588	796	5	4	66	57	10	0,6	
033	Köngernheim	1 338	672	6	1	42	46	1	0,1	
037	Mommenheim	3 046	1 536	20	6	88	109	- 7	-0,2	
043	Nierstein	7 763	3 989	39	56	364	254	93	1,2	
049	Oppenheim, St.	6 854	3 570	28	42	230	235	- 19	-0,3	
053	Selzen	1 573	790	12	7	38	42	1	0,1	
060	Undenheim	2 531	1 294	13	10	96	95	4	0,2	
08	VG Sprendlingen-Gensingen	13 835	6 924	68	49	556	493	82	0,6	
002	Aspishheim	958	495	8	1	17	32	- 8	-0,8	
004	Badenheim	564	278	4	1	24	23	4	0,7	
021	Gensingen	3 481	1 774	10	9	150	115	36	1,0	
022	Grolsheim	1 211	583	9	2	71	41	37	3,2	
029	Horweiler	782	374	4	7	43	46	- 6	-0,8	
050	Sankt Johann	840	428	6	3	49	39	13	1,6	
056	Sprendlingen	4 011	1 992	20	14	124	135	- 5	-0,1	
065	Welgesheim	618	300	3	2	19	12	8	1,3	
068	Zotzenheim	672	342	3	8	39	28	6	0,9	
202	Wolfsheim	698	358	1	2	20	22	- 3	-0,4	

6. Bevölkerung und Bevölkerungsbewegung nach Landkreisen, Verbandsgemeinden und Gemeinden am 31.12.2006

Schlüsselnummer	Landkreis (LK) Verbandsgemeinde (VG) Gemeinde	Bevölkerung am 31.12.2006		Veränderung im 2. Halbjahr 2006					
		insgesamt	weiblich	Geborene	Gestorbene	Zuzugene	Fortgezogene	Bevölkerungszu- bzw. -abnahme (-)	%
340	LK Südwestpfalz	102 512	51 627	351	553	2 460	2 794	- 532	-0,5
01	VG Dahner Felsenland	15 555	7 784	59	85	391	459	- 94	-0,6
001	Bobenthal	321	154	-	1	10	14	- 5	-1,5
002	Busenberg	1 400	681	10	6	35	30	9	0,6
004	Dahn, St.	4 746	2 392	16	26	140	163	- 33	-0,7
009	Erfweiler	1 252	624	2	7	23	20	- 2	-0,2
010	Erlenbach bei Dahn	369	181	-	1	14	13	-	-
011	Fischbach bei Dahn	1 641	844	6	8	23	36	- 15	-0,9
021	Hirschthal	114	55	2	-	3	2	3	2,7
029	Ludwigswinkel	831	417	4	5	22	22	- 1	-0,1
033	Niederschlettenbach	342	169	-	5	6	15	- 14	-3,9
034	Nothweiler	175	82	1	-	10	9	2	1,2
039	Rumbach	475	229	2	2	26	24	2	0,4
043	Schindhard	595	277	3	4	6	19	- 14	-2,3
045	Schönau (Pfalz)	446	226	-	3	14	12	- 1	-0,2
501	Bruchweiler-Bärenbach	1 704	864	10	13	36	57	- 24	-1,4
502	Bundenthal	1 144	589	3	4	23	23	- 1	-0,1
02	VG Hauenstein	9 288	4 727	34	68	235	228	- 27	-0,3
005	Darstein	229	114	1	-	8	14	- 5	-2,1
006	Dimbach	170	87	1	3	8	5	1	0,6
014	Hauenstein	4 094	2 101	16	31	85	99	- 29	-0,7
020	Hinterweidenthal	1 704	875	7	23	58	47	- 5	-0,3
030	Lug	648	335	2	3	15	16	- 2	-0,3
047	Schwanheim	611	291	2	2	17	14	3	0,5
049	Spirkelbach	709	362	3	2	13	12	2	0,3
057	Wilgartswiesen	1 123	562	2	4	31	21	8	0,7
03	VG Pirmasens-Land	13 047	6 623	41	69	338	399	- 89	-0,7
008	Eppenbrunn	1 488	783	4	8	42	55	- 17	-1,1
019	Hilst	361	188	1	-	7	8	-	-
026	Kröppen	775	405	2	4	15	25	- 12	-1,5
028	Lemberg	4 157	2 101	17	30	102	155	- 66	-1,6
036	Obersimten	664	335	2	2	27	14	13	2,0
040	Ruppertsweiler	1 451	729	5	4	62	61	2	0,1
048	Schweix	354	174	2	1	5	10	- 4	-1,1
052	Trulben	1 339	684	2	5	19	19	- 3	-0,2
053	Vinningen	1 719	871	4	10	46	34	6	0,4
205	Bottenbach	739	353	2	5	13	18	- 8	-1,1
04	VG Rodalben	15 361	7 762	44	67	334	374	- 63	-0,4
003	Clausen	1 563	803	1	11	26	29	- 13	-0,8
007	Donsieders	1 025	516	3	1	33	23	12	1,2
027	Leimen	1 001	499	1	2	15	21	- 7	-0,7
031	Merzalben	1 283	665	5	6	17	30	- 14	-1,1
032	Münchweiler an der Rodalb	2 994	1 497	8	7	59	65	- 5	-0,2
038	Rodalben, St.	7 495	3 782	26	40	184	206	- 36	-0,5
05	VG Thaleischweiler-Fröschen	11 302	5 681	38	61	247	309	- 85	-0,7
023	Höheischweiler	958	466	3	4	28	33	- 6	-0,6
024	Höhrfröschen	939	464	5	7	33	21	10	1,1
035	Nünschweiler	819	416	4	7	24	27	- 6	-0,7
037	Petersberg	920	482	2	3	19	23	- 5	-0,5
051	Thaleischweiler-Fröschen	3 443	1 737	8	20	61	104	- 55	-1,6
217	Maßweiler	1 132	579	2	4	17	21	- 6	-0,5
220	Reifenberg	829	422	4	4	16	26	- 10	-1,2
222	Rieschweiler-Mühlbach	2 262	1 115	10	12	49	54	- 7	-0,3
06	VG Waldfischbach-Burgalben	12 991	6 572	38	85	313	328	- 62	-0,5
012	Geiselberg	885	431	1	2	27	29	- 3	-0,3
015	Heltersberg	2 188	1 129	13	17	44	55	- 15	-0,7
016	Hermersberg	1 750	868	3	9	47	31	10	0,6

6. Bevölkerung und Bevölkerungsbewegung nach Landkreisen, Verbandsgemeinden und Gemeinden am 31.12.2006

Schlüsselnummer	Landkreis (LK) Verbandsgemeinde (VG) Gemeinde	Bevölkerung am 31.12.2006		Veränderung im 2. Halbjahr 2006					Bevölkerungszu- bzw. -abnahme (-)	%
		insgesamt	weiblich	Ge- borene	Ge- storbene	Zuge- zogene	Fortge- zogene	Anzahl		
340 noch: LK Südwestpfalz										
022	Höheinöd	1 252	649	-	6	29	25	- 2	-0,2	
025	Horbach	584	290	1	1	12	13	- 1	-0,2	
044	Schmalenberg	784	402	3	6	12	20	- 11	-1,4	
050	Steinalben	452	221	2	3	9	9	- 1	-0,2	
054	Waldfischbach-Burgalben	5 096	2 582	15	41	133	146	- 39	-0,8	
07	VG Wallhalben	7 714	3 780	35	33	141	170	- 23	-0,3	
017	Herschberg	914	429	-	5	12	22	- 15	-1,6	
018	Hettenhausen	263	134	1	5	6	9	- 3	-1,1	
041	Saalstadt	363	186	2	1	6	11	- 4	-1,1	
042	Schauerberg	199	97	3	-	2	3	2	1,0	
055	Weselberg	1 394	691	3	8	16	24	- 13	-0,9	
204	Biedershausen	271	110	2	1	9	10	-	-	
215	Knopp-Labach	477	234	3	-	11	6	8	1,7	
216	Krähenberg	161	78	-	-	3	5	- 2	-1,2	
219	Obernheim-Kirchenarnbach	1 864	925	14	4	39	34	15	0,8	
224	Schmitshausen	426	211	2	3	11	9	1	0,2	
225	Wallhalben	834	406	2	5	18	24	- 9	-1,1	
228	Winterbach (Pfalz)	548	279	3	1	8	13	- 3	-0,5	
08	VG Zweibrücken-Land	17 254	8 698	62	85	461	527	- 89	-0,5	
201	Althornbach	746	366	3	2	7	24	- 16	-2,1	
202	Battweiler	756	361	1	1	18	27	- 9	-1,2	
203	Bechhofen	2 238	1 149	7	10	60	74	- 17	-0,8	
206	Contwig	5 003	2 547	20	30	152	131	11	0,2	
207	Dellfeld	1 417	703	5	11	31	53	- 28	-1,9	
208	Dietrichingen	379	198	2	1	17	7	11	3,0	
209	Großbundenbach	386	177	2	-	5	9	- 2	-0,5	
210	Großsteinhausen	633	320	1	2	18	19	- 2	-0,3	
211	Hornbach, St.	1 642	819	7	6	52	56	- 3	-0,2	
212	Käshofen	710	362	4	3	14	17	- 2	-0,3	
213	Kleinbundenbach	437	221	2	2	10	12	- 2	-0,5	
214	Kleinsteinhausen	863	424	4	7	31	48	- 20	-2,3	
218	Mauschbach	282	148	1	2	13	7	5	1,8	
221	Riedelberg	492	248	1	3	12	8	2	0,4	
223	Rosenkopf	371	195	1	1	7	10	- 3	-0,8	
226	Walshausen	350	177	-	2	11	11	- 2	-0,6	
227	Wiesbach	549	283	1	2	3	14	- 12	-2,1	