



Herausgeber:

Statistisches Landesamt
Rheinland-Pfalz

Mainzer Straße 14-16
56130 Bad Ems

Telefon 02603 71-0

Telefax 02603 71-3150

E-Mail poststelle@statistik.rlp.de

Internet www.statistik.rlp.de

Kennziffer: A I - hj 1/08

Dezember 2008

Bestellnr.: A1033 200821

Bevölkerung der Gemeinden

am 30.6.2008

Gebietsstand 30.6.2008

Inhalt

	Seite
Vorbemerkungen	4
Karte	
Kreisfreie Städte und Landkreise in Rheinland-Pfalz nach Bevölkerungsgrößenklassen am 30.6.2008	5
Grafik	
Gemeinden und Bevölkerung in Gemeinden nach Größenklassen am 30.6.2008	9
Tabellen	
1. Fläche am 31.12.2007 und Bevölkerungsentwicklung in den Verwaltungsbezirken vom 1.1.2008 bis 30.6.2008	6
2. Gemeinden mit 5 000 und mehr Einwohnern am 30.6.2008	7
3. Gemeinden in den Landkreisen nach Größenklassen am 30.6.2008	8
4. Gemeinden und Bevölkerung in Gemeinden nach Größenklassen am 30.6.2008	8
5. Bevölkerung der verbandsfreien Gemeinden und der Verbandsgemeinden nach Landkreisen am 30.6.2008	10
6. Bevölkerung und Bevölkerungsbewegung nach Landkreisen, Verbandsgemeinden und Gemeinden am 30.6.2008	12
Kreisfreie Stadt Koblenz	12
Landkreis Ahrweiler	12
Landkreis Altenkirchen (Ww.)	13
Landkreis Bad Kreuznach	15
Landkreis Birkenfeld	18
Landkreis Cochem-Zell	19
Landkreis Mayen-Koblenz	21
Landkreis Neuwied	23
Rhein-Hunsrück-Kreis	24
Rhein-Lahn-Kreis	27
Westerwaldkreis	29
Kreisfreie Stadt Trier	33
Landkreis Bernkastel-Wittlich	33
Eifelkreis Bitburg-Prüm	35
Landkreis Vulkaneifel	39
Landkreis Trier-Saarburg	41
Kreisfreie Stadt Frankenthal (Pfalz)	43
Kreisfreie Stadt Kaiserslautern	43
Kreisfreie Stadt Landau in der Pfalz	43
Kreisfreie Stadt Ludwigshafen am Rhein	43
Kreisfreie Stadt Mainz	43
Kreisfreie Stadt Neustadt an der Weinstraße	43
Kreisfreie Stadt Pirmasens	43
Kreisfreie Stadt Speyer	43
Kreisfreie Stadt Worms	43
Kreisfreie Stadt Zweibrücken	43
Landkreis Alzey-Worms	43
Landkreis Bad Dürkheim	45
Donnersbergkreis	46
Landkreis Germersheim	47
Landkreis Kaiserslautern	48
Landkreis Kusel	49
Landkreis Südliche Weinstraße	51
Rhein-Pfalz-Kreis	53
Landkreis Mainz-Bingen	53
Landkreis Südwestpfalz	55

Vorbemerkungen

Der vorliegende Bericht enthält den auf der Basis der Volkszählung vom 25. Mai 1987 fortgeschriebenen Bevölkerungsstand der Gemeinden, Verbandsgemeinden, Landkreise und des Landes. Auch die für die Bevölkerungsfortschreibung zugrunde liegenden Ergebnisse der natürlichen Bevölkerungsbewegung (Geburten und Sterbefälle) und der räumlichen Bevölkerungsbewegung (Zu- und Fortzüge) sind ausgewiesen. Hierbei ist zu beachten, dass in der Bevölkerungsfortschreibung seit Ende 2004 so genannte bestandsrelevante Korrekturen verarbeitet werden.

Für die hiervon betroffenen Gemeinden bzw. Landkreise kann der fortgeschriebene Bevölkerungsstand deshalb nicht mehr ausschließlich auf der Grundlage der natürlichen und räumlichen Bevölkerungsbewegung ermittelt werden.

Der Feststellung der Einwohnerzahlen liegt der Begriff der Bevölkerung am Ort der alleinigen bzw. Hauptwohnung nach § 12 Abs. 2 des Melderechtsrahmengesetzes in der Fassung der Bekanntmachung vom 19. April 2002 (BGBl. I S. 1342) zugrunde, zuletzt geändert durch Artikel 26b des Gesetzes vom 20. Dezember 2007 (BGBl. I S. 3150). Danach ist die Hauptwohnung die vorwiegend benutzte Wohnung des Einwohners. Hauptwohnung eines verheirateten Einwohners, der nicht dauernd getrennt von seiner Familie lebt, ist die vorwiegend benutzte Wohnung der Familie. In Zweifelsfällen ist die vorwiegend benutzte Wohnung dort, wo der Schwerpunkt der Lebensbeziehungen des Einwohners liegt.

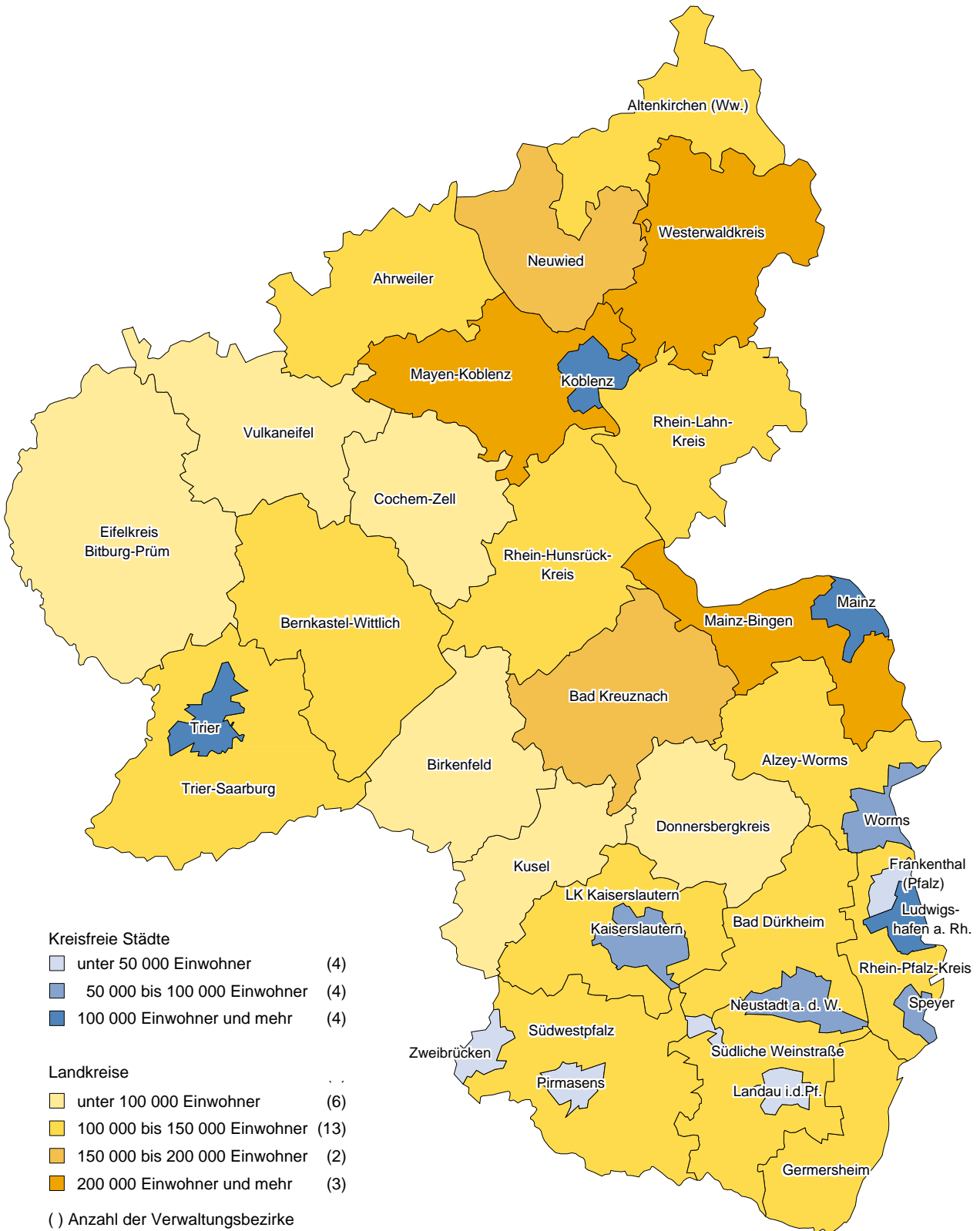
Zur Bevölkerung zählen auch die im Bundesgebiet gemeldeten Ausländer (einschließlich Staatenlose).

Nicht zur Bevölkerung gehören hingegen die Angehörigen der ausländischen Stationierungstreitkräfte sowie der ausländischen diplomatischen und konsularischen Vertretungen mit ihren Familienangehörigen.

Zeichenerklärung

0	weniger als die Hälfte von 1 in der letzten besetzten Stelle, jedoch mehr als nichts
-	nichts vorhanden (genau Null)
...	Angabe fällt später an
.	Zahlenwert unbekannt oder geheim zu halten
x	Tabellenfach gesperrt, weil Aussage nicht sinnvoll
p	vorläufige Zahl
krfr. St.	kreisfreie Stadt
gr. kr. St.	große kreisangehörige Stadt
St.	Stadt

Kreisfreie Städte und Landkreise in Rheinland-Pfalz
nach Bevölkerungsgrößenklassen zum 30. 6. 2008



1. Fläche am 31.12.2007 und Bevölkerungsentwicklung in den Verwaltungsbezirken vom 1.1. - 30.6.2008

Verwaltungsbezirk	Fläche ¹⁾ am 31.12.2007	Bevölkerung am 31.12.2007	Überschuss der Geborenen bzw. Gestorbe- nen (-)	Wande- rungs- saldo	Bevölke- rungs- zu- bzw. -abnahme (-)	Bevölkerung am 30.6.2008		
	km ²					im 1. Halbjahr 2008		insgesamt
Kreisfreie Stadt								
Koblenz	105,04	106 087	- 144	183	38	106 125	50 971	55 154
Landkreise								
Ahrweiler	787,01	129 096	- 279	6	- 272	128 824	62 847	65 977
Altenkirchen (Ww.)	641,99	134 912	- 319	- 316	- 635	134 277	66 240	68 037
Bad Kreuznach	863,72	157 471	- 312	- 170	- 479	156 992	76 731	80 261
Bad Kreuznach, gr. kr. St.	46,10	43 740	- 83	20	- 63	43 677	20 710	22 967
Birkenfeld	776,62	86 469	- 270	- 297	- 567	85 902	42 316	43 586
Idar-Oberstein, gr. kr. St.	91,57	31 610	- 113	- 63	- 176	31 434	15 313	16 121
Cochem-Zell	720,00	64 863	- 144	- 34	- 178	64 685	32 092	32 593
Mayen-Koblenz	817,28	212 944	- 362	16	- 344	212 600	104 243	108 357
Andernach, gr. kr. St.	53,23	29 676	- 91	84	- 7	29 669	14 501	15 168
Mayen, gr. kr. St.	58,12	19 150	- 48	- 15	- 63	19 087	9 316	9 771
Neuwied	626,82	183 618	- 333	- 203	- 536	183 082	89 432	93 650
Neuwied, gr. kr. St.	86,50	65 319	- 123	- 91	- 214	65 105	31 511	33 594
Rhein-Hunsrück-Kreis	963,06	104 263	- 189	- 24	- 213	104 050	51 172	52 878
Rhein-Lahn-Kreis	782,43	126 258	- 295	- 181	- 475	125 783	61 880	63 903
Lahnstein, gr. kr. St.	36,85	18 208	- 51	- 82	- 133	18 075	8 735	9 340
Westerwaldkreis	988,71	201 938	- 303	- 351	- 654	201 284	99 602	101 682
Kreisfreie Stadt								
Trier	117,15	103 888	- 101	289	191	104 079	49 224	54 855
Landkreise								
Bernkastel-Wittlich	1 177,75	113 043	- 215	10	- 203	112 840	55 738	57 102
Eifelkreis Bitburg-Prüm	1 626,11	95 219	- 161	125	- 32	95 187	47 295	47 892
Vulkaneifel	910,99	62 813	- 150	- 152	- 302	62 511	30 911	31 600
Trier-Saarburg	1 090,98	141 009	- 177	147	- 30	140 979	69 648	71 331
Kreisfreie Städte								
Frankenthal (Pfalz)	43,76	47 090	- 81	91	10	47 100	23 127	23 973
Kaiserslautern	139,72	97 770	- 180	- 153	- 334	97 436	48 669	48 767
Landau in der Pfalz	82,96	43 063	- 49	21	- 28	43 035	20 473	22 562
Ludwigshafen am Rhein	77,55	163 777	- 94	- 145	- 236	163 541	81 627	81 914
Mainz	97,74	198 118	- 53	- 73	- 125	197 993	95 441	102 552
Neustadt an der Weinstraße	117,10	53 683	- 94	565	472	54 155	26 171	27 984
Pirmasens	61,37	41 875	- 141	- 42	- 183	41 692	20 183	21 509
Speyer	42,59	50 673	- 88	146	58	50 731	24 574	26 157
Worms	108,73	82 290	- 83	- 29	- 112	82 178	40 209	41 969
Zweibrücken	70,65	34 719	- 79	- 25	- 104	34 615	17 035	17 580
Landkreise								
Alzey-Worms	588,13	125 697	- 125	- 109	- 233	125 464	62 034	63 430
Bad Dürkheim	594,84	134 341	- 245	92	- 151	134 190	65 788	68 402
Donnersbergkreis	645,43	77 877	- 136	- 156	- 292	77 585	38 444	39 141
Germersheim	463,26	125 822	- 3	- 106	- 107	125 715	62 132	63 583
Kaiserslautern	639,86	107 875	- 210	35	- 175	107 700	52 961	54 739
Kusel	573,40	74 876	- 239	- 102	- 340	74 536	36 869	37 667
Südliche Weinstraße	639,86	109 957	- 167	203	37	109 994	54 220	55 774
Rhein-Pfalz-Kreis	304,93	149 202	- 284	312	29	149 231	73 151	76 080
Mainz-Bingen	605,76	201 451	- 127	306	180	201 631	98 780	102 851
Bingen am Rhein, gr. kr. St.	37,73	24 590	- 57	- 14	- 71	24 519	11 899	12 620
Ingelheim am Rhein, gr. kr. St.	49,87	24 414	- 25	- 99	- 124	24 290	11 872	12 418
Südwestpfalz	953,67	101 596	- 255	- 241	- 495	101 101	50 135	50 966
Rheinland-Pfalz	19 853,19	4 045 643	-6 487	- 362	-6 820	4 038 823	1 982 365	2 056 458
Kreisfreie Städte	1 064,37	1 023 033	-1 187	828	- 353	1 022 680	497 704	524 976
Landkreise	18 782,63	3 022 610	-5 300	-1 190	-6 467	3 016 143	1 484 661	1 531 482

1) Landessumme einschließlich des gemeinschaftlichen deutsch-luxemburgischen Hoheitsgebietes.

2. Gemeinden mit 5 000 und mehr Einwohnern am 30.6.2008

Ge- meinde- schlüssel	Gemeinde	Be- völkerung	Ge- meinde- schlüssel	Gemeinde	Be- völkerung
5 000 bis unter 10 000 Einwohner					
13807073	Unkel, St.	5 028	13707226	Vallendar, St.	8 463
13500020	Cochem, St.	5 041	33404013	Kandel, St.	8 479
33902039	Nackenheim	5 107	33401001	Bellheim	8 535
14310081	Wirges, St.	5 150	33900009	Budenheim	8 569
14003064	Kastellaun, St.	5 168	13704069	Mendig, St.	8 633
13702086	Ochtendung	5 190	33505022	Landstuhl, Sickingenstadt, St.	8 693
33507035	Otterberg, St.	5 275	33906042	Nieder-Olm, St.	8 846
23206296	Prüm, St.	5 282	13103006	Bad Breisig, St.	8 872
33606102	Waldmohr	5 289	13207063	Kirchen (Sieg), St.	8 940
33805026	Waldsee	5 349	14101006	Bad Ems, St.	9 153
33402008	Hagenbach, St.	5 431	33800023	Römerberg	9 185
33405017	Lingenfeld	5 451	14303032	Höhr-Grenzhausen, St.	9 501
33305502	Rockenhausen, St.	5 456	33302019	Eisenberg (Pfalz), St.	9 610
14309308	Westerburg, St.	5 631	33800004	Bobenheim-Roxheim	9 988
23501045	Hermeskeil, St.	5 668	10 000 bis unter 20 000 Einwohner		
14301206	Bad Marienberg (Ww.), St.	5 695	13202006	Betzdorf, St.	10 227
33605092	Schönenberg-Kübelberg	5 729	33704038	Herxheim bei Landau/Pfalz	10 483
14302229	Hachenburg, St.	5 730	33800005	Böhl-Iggelheim	10 546
13802004	Bad Hönningen, St.	5 740	13708216	Mülheim-Kärlich, St.	10 743
33802007	Dudenhofen	5 784	33800017	Limburgerhof	10 850
13701088	Plaidt	5 854	14103029	Diez, St.	10 851
13803012	Dierdorf, St.	5 927	23100502	Morbach	10 973
13804041	Linz am Rhein, St.	5 946	13100090	Grafschaft	11 010
23107124	Traben-Trarbach, St.	5 999	14304048	Montabaur, St.	12 453
13201501	Altenkirchen (Ww.), St.	6 106	33800019	Mutterstadt	12 610
13207072	Mudersbach	6 191	23200018	Bitburg, St.	12 928
33707061	Offenbach an der Queich	6 221	33200024	Grünstadt, St.	13 257
33800016	Lambsheim	6 292	14000501	Boppard, St.	15 959
23505118	Saarburg, St.	6 328	13100070	Remagen, St.	16 055
33903019	Gau-Algesheim, St.	6 432	13700203	Bendorf, St.	17 327
13801044	Neustadt (Wied)	6 467	33400501	Wörth am Rhein, St.	17 430
13307501	Bad Sobernheim, St.	6 471	13100077	Sinzig, St.	17 634
23506125	Schweich, St.	6 544	23100134	Wittlich, St.	17 787
13702089	Polch, St.	6 653	23503068	Konz, St.	17 830
33703020	Edenkoben, St.	6 658	33100003	Alzey, St.	17 916
23101008	Bernkastel-Kues, St.	6 686	14100075	Lahnstein, gr. kr. St.	18 075
13402010	Birkenfeld, St.	6 766	33200002	Bad Dürkheim, St.	18 832
33907049	Oppenheim, St.	6 970	13700068	Mayen, gr. kr. St.	19 087
33801006	Dannstadt-Schauernheim	7 004	33800025	Schifferstadt, St.	19 398
33701501	Annweiler am Trifels, St.	7 015	20 000 bis unter 50 000 Einwohner		
33804018	Maxdorf	7 038	33200025	Haßloch	20 618
33403012	Jockgrim	7 043	33400007	Germersheim, St.	20 893
33502004	Enkenbach-Alsenborn	7 049	33900030	Ingelheim a. Rh., gr. kr. St.	24 290
13801003	Asbach	7 087	33900005	Bingen am Rhein, gr. kr. St.	24 519
33902006	Bodenheim	7 092	13100007	Bad Neuenahr-Ahrweiler, St.	27 518
13200050	Herdorf, St.	7 116	13700003	Andernach, gr. kr. St.	29 669
33106058	Saulheim	7 127	13400045	Idar-Oberstein, gr. kr. St.	31 434
33800020	Neuhofen	7 181	32000000	Zweibrücken, krfr. St.	34 615
33905027	Heidesheim am Rhein	7 183	31700000	Pirmasens, krfr. St.	41 692
34004038	Rodalben, St.	7 360	31300000	Landau in der Pfalz, krfr. St.	43 035
14305062	Ransbach-Baumbach, St.	7 362	13300006	Bad Kreuznach, gr. kr. St.	43 677
33501003	Bruchmühlbach-Miesau	7 501	31100000	Frankenthal (Pfalz), krfr. St.	47 100
23302026	Gerolstein, St.	7 544	50 000 bis unter 100 000 Einwohner		
33106073	Wörrstadt	7 630			
33702005	Bad Bergzabern, St.	7 737			
14007144	Simmern/Hunsrück, St.	7 776	31800000	Speyer, krfr. St.	50 731
13708228	Weißenthurm, St.	7 787	31600000	Neustadt a. d. W., krfr. St.	54 155
33508038	Ramstein-Miesenbach, St.	7 809	13800045	Neuwied, gr. kr. St.	65 105
33800001	Altrip	7 822	31900000	Worms, krfr. St.	82 178
33406025	Rülzheim	7 867	31200000	Kaiserslautern, krfr. St.	97 436
33304039	Kirchheimbolanden, St.	7 887	100 000 und mehr Einwohner		
33907043	Nierstein	7 891			
33100055	Osthofen, St.	8 267	21100000	Trier, krfr. St.	104 079
13208117	Wissen, St.	8 348	11100000	Koblenz, krfr. St.	106 125
23301501	Daun, St.	8 352	31400000	Ludwigshafen a. Rh., krfr. St.	163 541
13300052	Kirn, St.	8 458	31500000	Mainz, krfr. St.	197 993

3. Gemeinden in den Landkreisen nach Größenklassen am 30.6.2008

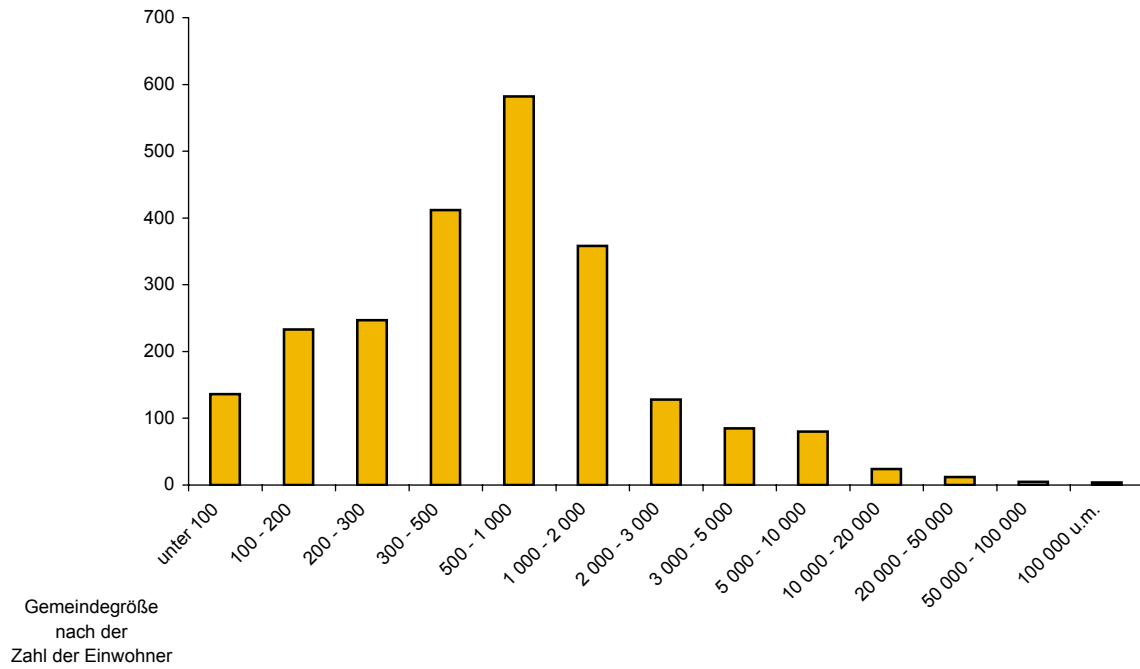
Landkreis	Verbandsfreie Gemeinden	Verbandsgemeinden	Ortsgemeinden	Verbandsfreie Gemeinden und Ortsgemeinden von ... bis unter ... Einwohner						
				unter 300	300 - 500	500 - 1 000	1 000 - 3 000	3 000 - 5 000	5 000 - 10 000	10 000 und mehr
Ahrweiler	4	4	70	24	11	19	14	1	1	4
Altenkirchen (Ww.)	1	8	118	33	20	32	25	3	5	1
Bad Kreuznach	2	8	117	33	23	27	30	3	2	1
Birkenfeld	1	4	95	33	30	25	5	1	1	1
Cochem-Zell	1	5	91	27	22	27	13	2	1	-
Mayen-Koblenz	3	8	84	11	16	17	26	7	6	4
Neuwied	1	8	61	2	7	17	23	6	6	1
Rhein-Hunsrück-Kreis	1	6	133	58	33	25	11	4	2	1
Rhein-Lahn-Kreis	1	8	136	42	40	26	23	3	1	2
Westerwaldkreis	-	10	192	28	33	81	41	2	6	1
Bernkastel-Wittlich	2	7	106	37	17	24	26	-	2	2
Eifelkreis Bitburg-Prüm	1	7	234	143	44	29	16	1	1	1
Vulkaneifel	-	5	109	58	20	18	10	1	2	-
Trier-Saarburg	-	7	103	17	12	29	40	1	3	1
Alzey-Worms	2	6	67	2	8	24	26	5	3	1
Bad Dürkheim	3	6	45	-	4	11	21	9	-	3
Donnersbergkreis	-	6	81	24	14	26	12	2	3	-
Germersheim	2	6	29	1	-	2	18	2	6	2
Kaiserslautern	-	9	50	2	5	10	21	7	5	-
Kusel	-	7	98	26	24	33	12	1	2	-
Südliche Weinstraße	-	7	75	5	10	33	20	2	4	1
Rhein-Pfalz-Kreis	9	5	16	-	-	1	5	6	9	4
Mainz-Bingen	3	8	63	1	2	20	23	10	8	2
Südwestpfalz	-	8	84	9	17	26	25	6	1	-
Rheinland-Pfalz	37	163	2 257	616	412	582	486	85	80	33

4. Gemeinden und Bevölkerung in Gemeinden nach Größenklassen am 30.6.2008

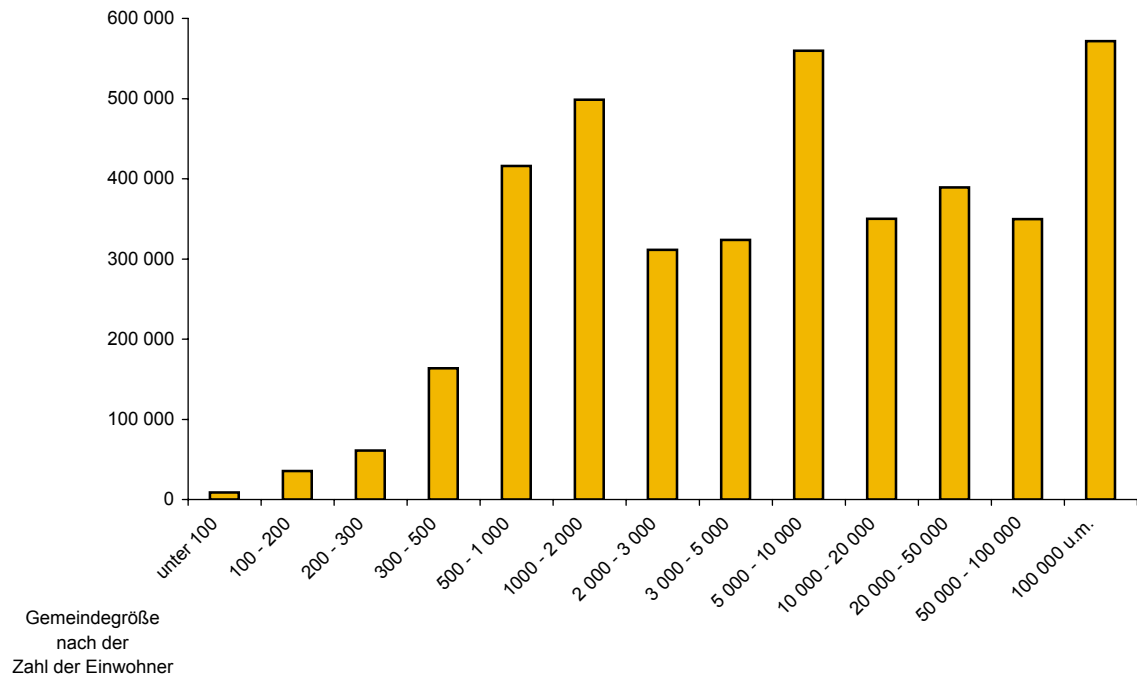
Gemeindegröße von ... bis unter ... Einwohner	Gemeinden	Bevölkerung		
		insgesamt	männlich	weiblich
unter 100	136	8 616	4 393	4 223
100 - 200	233	35 367	17 757	17 610
200 - 300	247	60 917	30 734	30 183
300 - 500	412	163 846	82 064	81 782
500 - 1 000	582	415 971	207 676	208 295
1 000 - 2 000	358	498 725	247 040	251 685
unter 2 000	1 968	1 183 442	589 664	593 778
2 000 - 3 000	128	311 286	153 457	157 829
3 000 - 5 000	85	323 926	158 872	165 054
5 000 - 10 000	80	559 505	273 158	286 347
10 000 - 20 000	24	350 261	170 610	179 651
20 000 - 50 000	12	389 060	188 207	200 853
50 000 - 100 000	5	349 605	171 134	178 471
100 000 und mehr	4	571 738	277 263	294 475
2 000 und mehr	338	2 855 381	1 392 701	1 462 680
Insgesamt	2 306	4 038 823	1 982 365	2 056 458

Gemeinden und Bevölkerung in Gemeinden nach Größenklassen am 30.6.2008

Zahl der Gemeinden



Einwohnerzahl



5. Bevölkerung der verbandsfreien Gemeinden und der Verbandsgemeinden nach Landkreisen am 30.6.2008

Landkreis Verbandsfreie Gemeinde Verbandsgemeinde	Bevölkerung			Landkreis Verbandsfreie Gemeinde Verbandsgemeinde	Bevölkerung		
	ins- gesamt	männ- lich	weib- lich		ins- gesamt	männ- lich	weib- lich
Landkreis Ahrweiler	128 824	62 847	65 977	Landkreis Neuwied	183 082	89 432	93 650
Verbandsfreie Gemeinden				Verbandsfreie Gemeinde			
Bad Neuenahr-Ahrweiler, St.	27 518	12 737	14 781	Neuwied, gr. kr. St.	65 105	31 511	33 594
Remagen, St.	16 055	7 805	8 250	Verbandsgemeinden			
Sinzig, St.	17 634	8 580	9 054	Asbach	22 567	11 193	11 374
Grafenschaft	11 010	5 513	5 497	Bad Hönningen	11 873	5 806	6 067
Verbandsgemeinden				Dierdorf	11 111	5 493	5 618
Adenau	13 727	6 885	6 842	Linz am Rhein	18 588	8 967	9 621
Altenahr	11 424	5 755	5 669	Puderbach	14 849	7 414	7 435
Bad Breisig	13 055	6 350	6 705	Rengsdorf	16 465	8 083	8 382
Brohltal	18 401	9 222	9 179	Unkel	13 101	6 376	6 725
				Waldbreitbach	9 423	4 589	4 834
Landkreis Altenkirchen (Ww.)	134 277	66 240	68 037	Rhein-Hunsrück-Kreis	104 050	51 172	52 878
Verbandsfreie Gemeinde				Verbandsfreie Gemeinde			
Herdorf, St.	7 116	3 533	3 583	Boppard, St.	15 959	7 627	8 332
Verbandsgemeinden				Verbandsgemeinden			
Altenkirchen (Ww.)	23 245	11 371	11 874	Emmelshausen	14 615	7 347	7 268
Betzdorf	15 847	7 765	8 082	Kastellaun	14 873	7 372	7 501
Daaden	11 849	5 920	5 929	Kirchberg (Hunsrück)	20 208	9 916	10 292
Flammersfeld	11 914	5 875	6 039	Rheinböllen	10 212	5 067	5 145
Gebhardshain	11 151	5 542	5 609	Sankt Goar-Oberwesel	9 573	4 688	4 885
Hamm (Sieg)	12 999	6 393	6 606	Simmern/Hunsrück	18 610	9 155	9 455
Kirchen (Sieg)	24 634	12 241	12 393				
Wissen	15 522	7 600	7 922	Rhein-Lahn-Kreis	125 783	61 880	63 903
Landkreis Bad Kreuznach	156 992	76 731	80 261	Verbandsfreie Gemeinde			
Verbandsfreie Gemeinden				Lahnstein, gr. kr. St.	18 075	8 735	9 340
Bad Kreuznach, gr. kr. St.	43 677	20 710	22 967	Verbandsgemeinden			
Kirn, St.	8 458	4 202	4 256	Bad Ems	16 789	8 061	8 728
Verbandsgemeinden				Braubach	7 727	3 756	3 971
Bad Kreuznach	9 047	4 481	4 566	Diez	25 527	12 708	12 819
Bad Münster a. Stein-Ebernburg	11 198	5 461	5 737	Hahnstätten	9 681	4 846	4 835
Kirn-Land	10 351	5 193	5 158	Katzenelnbogen	9 565	4 704	4 861
Langenlonsheim	13 387	6 664	6 723	Nassau	11 790	5 773	6 017
Meisenheim	8 208	4 034	4 174	Nastätten	16 701	8 355	8 346
Rüdesheim	25 132	12 397	12 735	Loreley	9 928	4 942	4 986
Bad Sobernheim	18 171	8 984	9 187				
Stromberg	9 363	4 605	4 758	Westerwaldkreis	201 284	99 602	101 682
Landkreis Birkenfeld	85 902	42 316	43 586	Verbandsgemeinden			
Verbandsfreie Gemeinde				Bad Marienberg (Ww.)	19 460	9 661	9 799
Idar-Oberstein, gr. kr. St.	31 434	15 313	16 121	Hachenburg	24 263	11 998	12 265
Verbandsgemeinden				Höhr-Grenzhausen	13 863	6 748	7 115
Baumholder	10 072	4 860	5 212	Montabaur	38 678	19 059	19 619
Birkenfeld	20 072	10 090	9 982	Ransbach-Baumbach	14 669	7 230	7 439
Herrstein	16 681	8 250	8 431	Rennerod	17 074	8 595	8 479
Rhaunen	7 643	3 803	3 840	Selters (Ww.)	16 783	8 470	8 313
				Wallmerod	14 740	7 331	7 409
Landkreis Cochem-Zell	64 685	32 092	32 593	Westerburg	23 021	11 479	11 542
Verbandsfreie Gemeinde				Wirges	18 733	9 031	9 702
Cochem, St.	5 041	2 546	2 495	Landkreis Bernkastel-Wittlich	112 840	55 738	57 102
Verbandsgemeinden				Verbandsfreie Gemeinden			
Cochem-Land	10 509	5 230	5 279	Wittlich, St.	17 787	8 726	9 061
Kaisersesch	12 792	6 366	6 426	Morbach	10 973	5 526	5 447
Ulmen	10 985	5 428	5 557	Verbandsgemeinden			
Treis-Karden	8 966	4 429	4 537	Bernkastel-Kues	22 916	11 297	11 619
Zell (Mosel)	16 392	8 093	8 299	Kröv-Bausendorf	8 892	4 379	4 513
				Manderscheid	7 757	3 885	3 872
Landkreis Mayen-Koblenz	212 600	104 243	108 357	Neumagen-Dhron	5 751	2 837	2 914
Verbandsfreie Gemeinden				Thalfang am Erbeskopf	7 419	3 692	3 727
Andernach, gr. kr. St.	29 669	14 501	15 168	Traben-Trarbach	9 530	4 664	4 866
Mayen, gr. kr. St.	19 087	9 316	9 771	Wittlich-Land	21 815	10 732	11 083
Bendorf, St.	17 327	8 496	8 831	Eifelkreis Bitburg-Prüm	95 187	47 295	47 892
Verbandsgemeinden				Verbandsfreie Gemeinde			
Pellenz	16 278	8 123	8 155	Bitburg, St.	12 928	6 115	6 813
Maifeld	24 246	12 009	12 237	Verbandsgemeinden			
Vordereifel	17 039	8 555	8 484	Arzfeld	9 749	4 893	4 856
Mendig	13 522	6 691	6 831	Bitburg-Land	16 762	8 401	8 361
Rhens	8 741	4 239	4 502	Irrel	8 819	4 409	4 410
Untermosel	18 565	8 991	9 574	Kyllburg	7 913	3 969	3 944
Vallendar	15 252	7 193	8 059	Neuerburg	9 645	4 896	4 749
Weißenthurm	32 874	16 129	16 745	Prüm	21 421	10 738	10 683
				Speicher	7 950	3 874	4 076

5. Bevölkerung der verbandsfreien Gemeinden und der Verbandsgemeinden nach Landkreisen am 30.6.2008

Landkreis Verbandsfreie Gemeinde Verbandsgemeinde	Bevölkerung			Landkreis Verbandsfreie Gemeinde Verbandsgemeinde	Bevölkerung		
	ins- gesamt	männ- lich	weib- lich		ins- gesamt	männ- lich	weib- lich
Landkreis Vulkaneifel	62 511	30 911	31 600	Landkreis Kusel	74 536	36 869	37 667
Verbandsgemeinden				Verbandsgemeinden			
Daun	23 602	11 639	11 963	Altenglan	10 317	5 108	5 209
Gerolstein	14 012	6 915	7 097	Glan-Münchweiler	9 716	4 868	4 848
Hillesheim	8 781	4 261	4 520	Kusel	13 594	6 613	6 981
Kelberg	7 335	3 751	3 584	Lauterecken	11 322	5 674	5 648
Obere Kyll	8 781	4 345	4 436	Schönenberg-Kübelberg	12 689	6 285	6 404
				Waldmohr	8 233	4 044	4 189
				Wolfstein	8 665	4 277	4 388
Landkreis Trier-Saarburg	140 979	69 648	71 331	Landkreis Südliche Weinstraße	109 994	54 220	55 774
Verbandsgemeinden				Verbandsgemeinden			
Hermeskeil	14 760	7 220	7 540	Annweiler am Trifels	17 106	8 416	8 690
Kell am See	9 596	4 827	4 769	Bad Bergzabern	24 357	11 997	12 360
Konz	30 902	15 210	15 692	Edenkoben	19 674	9 693	9 981
Ruwer	17 872	8 850	9 022	Herxheim	14 776	7 263	7 513
Saarburg	21 459	10 596	10 863	Landau-Land	14 001	6 956	7 045
Schweich an der Röm. Weinstr.	24 902	12 274	12 628	Maikammer	8 006	3 963	4 043
Trier-Land	21 488	10 671	10 817	Offenbach an der Queich	12 074	5 932	6 142
Landkreis Alzey-Worms	125 464	62 034	63 430	Rhein-Pfalz-Kreis	149 231	73 151	76 080
Verbandsfreie Gemeinden				Verbandsfreie Gemeinden			
Alzey, St.	17 916	8 704	9 212	Altrip	7 822	3 819	4 003
Osthofen, St.	8 267	4 026	4 241	Bobenheim-Roxheim	9 988	4 856	5 132
Verbandsgemeinden				Böhl-Iggelheim	10 546	5 182	5 364
Alzey-Land	24 394	12 144	12 250	Lamsheim	6 292	3 059	3 233
Eich	12 593	6 288	6 305	Limburgerhof	10 850	5 163	5 687
Monsheim	10 132	4 975	5 157	Mutterstadt	12 610	6 088	6 522
Westhofen	12 019	5 987	6 032	Neuhofen	7 181	3 574	3 607
Wöllstein	11 946	5 927	6 019	Römerberg	9 185	4 501	4 684
Wörrstadt	28 197	13 983	14 214	Schifferstadt, St.	19 398	9 595	9 803
Landkreis Bad Dürkheim	134 190	65 788	68 402	Verbandsgemeinden			
Verbandsfreie Gemeinden				Dannstadt-Schauernheim	12 970	6 458	6 512
Bad Dürkheim, St.	18 832	9 004	9 828	Dudenhofen	11 287	5 566	5 721
Grünstadt, St.	13 257	6 370	6 887	Heßheim	9 676	4 804	4 872
Haßloch	20 618	10 262	10 356	Maxdorf	12 708	6 150	6 558
Verbandsgemeinden				Waldsee	8 718	4 336	4 382
Deidesheim	11 770	5 712	6 058	Landkreis Mainz-Bingen	201 631	98 780	102 851
Freinsheim	15 536	7 589	7 947	Verbandsfreie Gemeinden			
Grünstadt-Land	20 179	9 993	10 186	Bingen am Rhein, gr. kr. St.	24 519	11 899	12 620
Hettenleidelheim	11 002	5 513	5 489	Budenheim, St.	8 569	4 240	4 329
Lambrecht (Pfalz)	12 983	6 414	6 569	Ingelheim am Rhein, gr. kr. St.	24 290	11 872	12 418
Wachenheim an der Weinstraße	10 013	4 931	5 082	Verbandsgemeinden			
Donnersbergkreis	77 585	38 444	39 141	Rhein-Nahe	15 218	7 403	7 815
Verbandsgemeinden				Bodenheim	18 410	9 074	9 336
Alsenz-Obermoschel	7 199	3 541	3 658	Gau-Algesheim	16 011	7 787	8 224
Eisenberg (Pfalz)	13 614	6 751	6 863	Guntersblum	9 476	4 724	4 752
Göllheim	12 032	6 010	6 022	Heidesheim am Rhein	9 790	4 836	4 954
Kirchheimbolanden	19 554	9 619	9 935	Nieder-Olm	30 987	15 080	15 907
Rockenhausen	11 559	5 705	5 854	Nierstein-Oppenheim	30 441	14 919	15 522
Winnweiler	13 627	6 818	6 809	Sprendlingen-Gensingen	13 920	6 946	6 974
Landkreis Germersheim	125 715	62 132	63 583	Landkreis Südwestpfalz	101 101	50 135	50 966
Verbandsfreie Gemeinden				Verbandsgemeinden			
Germersheim, St.	20 893	10 095	10 798	Dahner Felsenland	15 277	7 635	7 642
Wörth am Rhein, St.	17 430	8 498	8 932	Hauenstein	9 151	4 511	4 640
Verbandsgemeinden				Pirmasens-Land	12 848	6 315	6 533
Bellheim	13 641	6 773	6 868	Rodalben	15 135	7 471	7 664
Hagenbach	10 774	5 382	5 392	Thaleisweiler-Fröschen	11 214	5 563	5 651
Jockgrim	16 572	8 385	8 187	Waldfischbach-Burgalben	12 779	6 302	6 477
Kandel	15 541	7 686	7 855	Wallhalben	7 597	3 878	3 719
Lingenfeld	16 060	8 049	8 011	Zweibrücken-Land	17 100	8 460	8 640
Rülzheim	14 804	7 264	7 540				
Landkreis Kaiserslautern	107 700	52 961	54 739				
Verbandsgemeinden				Bevölkerung			
Bruchmühlbach-Miesau	10 428	5 243	5 185	der verbandsfreien Gemeinden	643 316	312 299	331 017
Enkenbach-Alsenborn	12 949	6 307	6 642	in Rheinland-Pfalz			
Hochspeyer	6 940	3 495	3 445	Bevölkerung			
Kaiserslautern-Süd	11 029	5 400	5 629	der Verbandsgemeinden	2 372 827	1 172 362	1 200 465
Landstuhl	15 867	7 610	8 257	in Rheinland-Pfalz			
Otterbach	9 681	4 799	4 882				
Otterberg	9 530	4 723	4 807				
Ramstein-Miesenbach	17 157	8 416	8 741				
Weilerbach	14 119	6 968	7 151				

6. Bevölkerung und Bevölkerungsbewegung nach Landkreisen, Verbandsgemeinden und Gemeinden am 30.6.2008

Schlüsselnummer	Landkreis (LK) Verbandsgemeinde (VG) Gemeinde	Bevölkerung am 30.6.2008		Veränderung im 1. Halbjahr 2008					%
		insgesamt	weiblich	Ge- borene	Ge- storbene	Zuge- zogene	Fortge- zogene	Bevölkerungszu- bzw. -abnahme (-)	
	Rheinland-Pfalz	4 038 823	2 056 458	14 975	21 462	117 515	117 877	- 6 820	-0,2
111	Krfr. St. Koblenz	106 125	55 154	470	614	3 203	3 020	38	0,0
131	LK Ahrweiler	128 824	65 977	442	721	3 650	3 644	- 272	-0,2
007	Bad Neuenahr-Ahrweiler, St.	27 518	14 781	80	213	671	645	- 107	-0,4
070	Remagen, St.	16 055	8 250	64	92	518	581	- 91	-0,6
077	Sinzig, St.	17 634	9 054	67	93	450	369	55	0,3
090	Grafenschaft	11 010	5 497	31	39	288	318	- 38	-0,3
01	VG Adenau	13 727	6 842	40	62	363	373	- 31	-0,2
001	Adenau, St.	2 818	1 413	11	21	88	87	- 9	-0,3
004	Antweiler	574	290	2	2	15	8	7	1,2
005	Aremberg	239	108	1	2	8	3	4	1,7
008	Barweiler	439	228	1	2	20	18	2	0,5
009	Bauler	49	19	-	1	5	1	3	6,5
015	Dankerath	83	37	-	-	1	3	- 2	-2,4
018	Dorsel	198	98	-	-	4	6	- 2	-1,0
021	Eichenbach	67	36	1	-	2	-	3	4,7
022	Fuchshofen	92	44	-	-	-	-	-	-
026	Harscheid	140	67	-	1	2	5	- 4	-2,8
028	Herschbroich	305	146	-	-	13	19	- 6	-1,9
030	Hoffeld	301	143	-	2	3	10	- 9	-2,9
032	Honerath	204	86	-	1	5	3	1	0,5
033	Hümmel	536	250	3	2	3	9	- 5	-0,9
034	Insul	474	255	-	1	16	10	5	1,1
037	Kaltenborn	398	200	-	2	14	5	7	1,8
042	Kottenborn	171	85	2	1	7	13	- 5	-2,8
044	Leimbach	521	261	1	-	6	18	- 11	-2,1
050	Meuspath	142	76	1	1	2	5	- 3	-2,1
051	Müllenbach	481	230	2	2	2	8	- 6	-1,2
052	Müsch	216	116	2	1	6	4	3	1,4
058	Nürburg	166	79	1	1	7	6	1	0,6
062	Ohlenhard	146	71	-	1	-	7	- 8	-5,2
065	Pomster	184	89	-	1	6	1	4	2,2
066	Quiddelbach	301	147	1	-	6	6	1	0,3
069	Reifferscheid	585	271	1	3	18	9	7	1,2
072	Rodder	260	126	-	-	10	8	2	0,8
074	Schuld	736	379	2	1	14	21	- 6	-0,8
075	Senscheid	98	51	1	1	1	2	- 1	-1,0
076	Sierscheid	88	37	-	1	1	4	- 4	-4,3
079	Trierscheid	61	35	-	1	-	-	- 1	-1,6
082	Wershofen	890	455	1	4	18	14	1	0,1
083	Wiesemscheid	272	128	1	-	16	9	8	3,0
084	Wimbach	445	239	-	-	18	28	- 10	-2,2
085	Winnerath	216	106	2	-	12	7	7	3,3
086	Wirft	153	85	1	1	2	3	- 1	-0,6
501	Dümpelfeld	678	356	2	5	12	13	- 4	-0,6
02	VG Altenahr	11 424	5 669	35	44	325	320	- 4	-0,0
002	Ahrbrück	1 245	618	4	5	43	29	13	1,1
003	Altenahr	1 627	793	4	9	72	80	- 13	-0,8
011	Berg	1 444	715	5	2	30	40	- 7	-0,5
017	Dernau	1 877	946	3	4	38	45	- 8	-0,4
027	Heckenbach	243	120	2	2	3	6	- 3	-1,2
029	Hönningen	1 108	565	6	6	37	10	27	2,5
036	Kalenborn	709	351	1	-	18	24	- 5	-0,7
039	Kesseling	619	308	1	4	15	19	- 7	-1,1
040	Kirchsahr	384	186	3	2	5	16	- 10	-2,5
047	Lind	593	291	1	1	13	8	5	0,9

6. Bevölkerung und Bevölkerungsbewegung nach Landkreisen, Verbandsgemeinden und Gemeinden am 30.6.2008

Schlüsselnummer	Landkreis (LK) Verbandsgemeinde (VG) Gemeinde	Bevölkerung am 30.6.2008		Veränderung im 1. Halbjahr 2008					Bevölkerungszu- bzw. -abnahme (-)	%
		insgesamt	weiblich	Ge- borene	Ge- storbene	Zuge- zogene	Fortge- zogene			
								Anzahl		
131	noch: LK Ahrweiler									
049	Mayschoß	1 004	491	1	8	36	30	- 1	-0,1	
068	Rech	571	285	4	1	15	13	5	0,9	
03	VG Bad Breisig	13 055	6 705	45	82	496	510	- 51	-0,4	
006	Bad Breisig, St.	8 872	4 608	37	54	366	372	- 23	-0,3	
014	Brohl-Lützing	2 603	1 281	5	16	92	102	- 21	-0,8	
025	Gönnersdorf	666	338	2	4	14	20	- 8	-1,2	
081	Waldorf	914	478	1	8	24	16	1	0,1	
04	VG Brohltal	18 401	9 179	80	96	539	528	- 5	-0,0	
016	Dedenbach	406	200	1	-	14	10	5	1,2	
041	Königsfeld	650	324	3	-	25	18	10	1,6	
054	Niederdürenbach	994	488	5	4	22	37	- 14	-1,4	
055	Niederzissen	2 723	1 387	14	14	80	79	1	0,0	
059	Oberdürenbach	619	294	4	4	15	26	- 11	-1,7	
060	Oberzissen	1 091	545	4	4	34	34	-	-	
073	Schalkenbach	840	414	4	3	24	19	6	0,7	
201	Brenk	180	88	1	2	3	5	- 3	-1,6	
202	Burgbrohl	3 269	1 601	12	15	100	92	5	0,2	
204	Galenberg	217	98	-	1	6	3	2	0,9	
205	Glees	590	277	3	1	22	28	- 4	-0,7	
206	Hohenleimbach	353	187	2	4	12	11	- 1	-0,3	
208	Spessart	761	362	3	1	22	22	2	0,3	
209	Wassenach	1 120	561	4	5	32	39	- 8	-0,7	
210	Wehr	1 139	572	6	10	38	27	7	0,6	
211	Weibern	1 573	818	2	14	44	34	- 2	-0,1	
502	Kempenich	1 876	963	12	14	46	44	-	-	
132	LK Altenkirchen (Ww.)	134 277	68 037	488	807	4 015	4 331	- 635	-0,5	
050	Herdorf, St.	7 116	3 583	31	58	139	115	- 2	-0,0	
01	VG Altenkirchen (Ww.)	23 245	11 874	103	159	832	928	- 152	-0,6	
001	Almersbach	451	246	2	6	19	12	3	0,7	
004	Bachenberg	117	62	-	1	4	2	1	0,9	
009	Birnbach	622	305	4	1	13	18	- 2	-0,3	
017	Busenhausen	346	166	1	2	15	10	4	1,2	
022	Eichelhardt	470	226	-	2	19	15	2	0,4	
027	Ersfeld	61	34	-	1	8	2	5	8,9	
031	Fiersbach	285	145	1	1	2	7	- 5	-1,7	
033	Fluterschen	768	398	2	5	36	19	14	1,9	
035	Forstmehren	150	73	-	2	2	3	- 3	-2,0	
040	Gieleroth	710	355	3	5	14	19	- 7	-1,0	
046	Hasselbach	338	173	1	-	18	15	4	1,2	
047	Helmenzen	846	423	7	5	17	27	- 8	-0,9	
048	Helmeroth	218	110	-	-	13	8	5	2,3	
049	Hemmelzen	223	122	1	-	8	16	- 7	-3,0	
051	Heupelzen	275	142	-	-	5	16	- 11	-3,8	
052	Hilgenroth	302	149	2	-	6	6	2	0,7	
053	Hirz-Maulsbach	324	167	4	1	12	18	- 3	-0,9	
056	Idelberg	51	20	-	-	-	-	-	-	
057	Ingelbach	554	283	1	8	21	27	- 13	-2,3	
058	Isert	182	78	1	-	18	7	12	7,1	
061	Kettenhausen	240	112	1	1	16	7	9	3,9	
062	Kircheib	553	262	-	8	27	19	-	-	
064	Kraam	156	75	1	1	2	8	- 6	-3,7	
067	Mammelzen	1 081	564	6	4	12	33	- 19	-1,7	
069	Mehren	477	250	1	5	28	18	6	1,3	
070	Michelbach (Ww.)	595	317	1	2	17	14	2	0,3	
074	Neitersen	824	408	2	-	34	53	- 17	-2,0	

6. Bevölkerung und Bevölkerungsbewegung nach Landkreisen, Verbandsgemeinden und Gemeinden am 30.6.2008

Schlüsselnummer	Landkreis (LK) Verbandsgemeinde (VG) Gemeinde	Bevölkerung am 30.6.2008		Veränderung im 1. Halbjahr 2008					Bevölkerungszu- bzw. -abnahme (-)	%
		insgesamt	weiblich	Ge- borene	Ge- storbene	Zuge- zogene	Fortge- zogene			
								Anzahl		
132 noch: LK Altenkirchen (Ww.)										
081	Obererbach (Ww.)	561	281	4	7	19	31	- 15	-2,6	
082	Oberirsen	672	345	4	6	32	33	- 3	-0,4	
086	Oberwambach	422	191	1	5	17	16	- 3	-0,7	
087	Ölsen	94	46	-	1	3	4	- 2	-2,1	
092	Racksen	157	72	1	1	2	5	- 3	-1,9	
094	Rettersen	389	179	2	3	12	2	9	2,4	
099	Schöneberg	417	214	3	2	20	21	-	-	
106	Sörth	240	131	-	-	7	16	- 9	-3,6	
109	Stürzelbach	249	134	1	2	9	12	- 4	-1,6	
110	Volkerzen	92	40	1	-	4	8	- 3	-3,2	
114	Werkhausen	238	117	2	2	15	9	6	2,6	
115	Weyerbusch	1 381	725	6	17	48	72	- 35	-2,5	
118	Wölmersen	401	199	-	3	5	20	- 18	-4,3	
201	Berod bei Hachenburg	607	289	2	2	16	15	1	0,2	
501	Altenkirchen (Ww.), St.	6 106	3 246	34	47	237	265	- 41	-0,7	
02 VG Betzdorf										
002	Alsdorf	1 723	890	3	8	56	61	- 10	-0,6	
006	Betzdorf, St.	10 227	5 217	39	63	321	330	- 33	-0,3	
042	Grünebach	551	279	2	4	14	17	- 5	-0,9	
098	Scheuerfeld	2 109	1 065	8	7	67	84	- 16	-0,8	
111	Wallmenroth	1 237	631	6	8	32	39	- 9	-0,7	
03 VG Daaden										
018	Daaden	4 436	2 259	14	16	111	119	- 11	-0,2	
019	Derschen	1 108	533	4	4	18	20	- 2	-0,2	
026	Emmerzhausen	743	377	3	6	10	13	- 6	-0,8	
036	Friedewald	1 195	599	5	2	30	40	- 7	-0,6	
068	Mauden	115	57	-	-	7	8	- 1	-0,9	
075	Niederdreisbach	943	469	4	4	21	26	- 5	-0,5	
079	Nisterberg	425	219	3	2	3	14	- 10	-2,3	
101	Schutzbach	429	206	-	1	19	18	-	-	
113	Weitefeld	2 455	1 210	17	16	51	44	8	0,3	
04 VG Flammersfeld										
005	Berzhausen	188	100	-	1	9	3	5	2,7	
015	Bürdenbach	537	256	1	2	32	21	10	1,9	
016	Burglahr	513	269	3	3	29	22	7	1,4	
023	Eichen	582	286	2	1	32	30	3	0,5	
029	Eulenberg	60	30	1	-	2	1	2	3,4	
032	Flammersfeld	1 130	610	4	11	61	64	- 9	-0,8	
041	Giershausen	92	47	-	-	3	5	- 2	-2,1	
043	Güllesheim	674	338	1	3	22	14	6	0,9	
055	Horhausen (Ww.)	1 914	988	9	6	91	99	- 5	-0,3	
060	Kescheid	133	61	-	1	2	2	- 1	-0,7	
065	Krunkel	664	333	3	4	23	34	- 12	-1,8	
078	Niedersteinebach	172	101	1	11	10	9	- 9	-5,0	
083	Oberlahr	762	394	3	4	28	27	-	-	
084	Obernau	150	67	-	-	19	20	- 1	-0,7	
085	Obersteinebach	230	108	1	2	16	3	12	5,5	
088	Orfgen	251	130	1	1	6	7	- 1	-0,4	
089	Peterslahr	286	150	1	2	11	9	1	0,4	
090	Pleckhausen	798	396	3	5	11	19	- 10	-1,2	
093	Reiferscheid	397	207	-	-	11	7	4	1,0	
097	Rott	460	194	-	7	38	41	- 11	-2,3	
100	Schürdt	268	142	1	4	11	7	1	0,4	
103	Seelbach (Ww.)	337	179	1	1	10	18	- 8	-2,3	
104	Seifen	162	79	-	-	4	10	- 6	-3,6	
112	Walterschen	166	85	1	2	15	6	8	5,1	
116	Willroth	853	416	-	4	33	20	9	1,1	
119	Ziegenhain	135	73	1	-	2	3	-	-	

6. Bevölkerung und Bevölkerungsbewegung nach Landkreisen, Verbandsgemeinden und Gemeinden am 30.6.2008

Schlüsselnummer	Landkreis (LK) Verbandsgemeinde (VG) Gemeinde	Bevölkerung am 30.6.2008		Veränderung im 1. Halbjahr 2008					%
		insgesamt	weiblich	Ge- borene	Ge- storbene	Zuge- zogene	Fortge- zogene	Bevölkerungszu- bzw. -abnahme (-)	
132 noch: LK Altenkirchen (Ww.)									
05	VG Gebhardshain	11 151	5 609	37	43	297	288	3	0,0
020	Dickendorf	373	187	1	4	22	24	- 5	-1,3
024	Elben	339	174	2	2	9	13	- 4	-1,2
025	Elkenroth	1 874	929	3	8	43	50	- 12	-0,6
030	Fensdorf	421	205	-	-	6	6	-	-
039	Gebhardshain	1 913	962	6	12	54	40	8	0,4
059	Kausen	802	394	4	2	10	8	4	0,5
066	Malberg	1 060	520	4	4	29	22	7	0,7
071	Molzshain	567	295	1	2	12	16	- 5	-0,9
073	Nauroth	1 127	578	7	3	40	39	5	0,4
095	Rosenheim (LK Altenkirchen)	732	391	3	1	12	13	1	0,1
107	Steinebach/Sieg	1 277	644	5	3	37	32	7	0,6
108	Steineroth	666	330	1	2	23	25	- 3	-0,4
06	VG Hamm (Sieg)	12 999	6 606	49	45	421	536	- 111	-0,8
007	Birkenbeul	495	253	2	2	13	21	- 8	-1,6
010	Bitzen	829	413	3	-	23	15	11	1,3
013	Breitscheidt	1 013	505	4	4	36	31	5	0,5
014	Bruchertseifen	734	357	3	4	25	27	- 3	-0,4
028	Etzbach	1 323	630	5	7	46	61	- 17	-1,3
034	Forst	646	323	3	3	25	24	1	0,2
038	Fürthen	1 236	626	2	3	28	33	- 6	-0,5
044	Hamm (Sieg)	3 309	1 766	15	15	134	188	- 54	-1,6
077	Niederirsen	110	56	1	-	4	7	- 2	-1,8
091	Pracht	1 569	787	5	4	31	71	- 39	-2,4
096	Roth	1 526	790	6	2	48	54	- 2	-0,1
102	Seelbach bei Hamm (Sieg)	209	100	-	1	8	4	3	1,5
07	VG Kirchen (Sieg)	24 634	12 393	75	176	634	672	- 139	-0,6
012	Brachbach	2 426	1 227	7	16	56	44	3	0,1
037	Friesenhagen	1 695	848	3	15	45	50	- 17	-1,0
045	Harbach	566	282	1	3	21	21	- 2	-0,4
063	Kirchen (Sieg), St.	8 940	4 506	28	50	245	241	- 18	-0,2
072	Mudersbach	6 191	3 149	23	51	149	197	- 76	-1,2
076	Niederfischbach	4 816	2 381	13	41	118	119	- 29	-0,6
08	VG Wissen	15 522	7 922	47	110	401	458	- 120	-0,8
008	Birken-Honigssessen	2 586	1 327	7	17	57	46	1	0,0
011	Mittelhof	1 114	550	4	7	28	55	- 30	-2,6
054	Hövels	664	328	-	1	13	30	- 18	-2,6
080	Katzwinkel (Sieg)	1 979	1 036	8	4	63	55	12	0,6
105	Selbach (Sieg)	831	409	-	4	21	29	- 12	-1,4
117	Wissen, St.	8 348	4 272	28	77	219	243	- 73	-0,9
133	LK Bad Kreuznach	156 992	80 261	590	902	4 469	4 639	- 479	-0,3
006	Bad Kreuznach, gr. kr. St.	43 677	22 967	209	292	1 238	1 218	- 63	-0,1
052	Kirn, St.	8 458	4 256	41	53	206	234	- 40	-0,5
01	VG Bad Kreuznach	9 047	4 566	21	40	251	234	- 2	-0,0
012	Biebelsheim	662	329	1	4	15	6	6	0,9
031	Frei-Laubersheim	1 083	528	3	3	38	20	18	1,7
032	Fürfeld	1 585	823	6	12	53	23	24	1,5
037	Hackenheim	2 015	1 034	4	6	50	76	- 28	-1,4
069	Neu-Bamberg	935	471	1	4	23	28	- 8	-0,8
078	Pfaffen-Schwabenheim	1 222	624	2	5	40	47	- 10	-0,8
080	Pleitersheim	338	155	-	1	4	8	- 5	-1,5
104	Tiefenthal	129	67	-	1	5	3	1	0,8
106	Volxheim	1 078	535	4	4	23	23	-	-

6. Bevölkerung und Bevölkerungsbewegung nach Landkreisen, Verbandsgemeinden und Gemeinden am 30.6.2008

Schlüsselnummer	Landkreis (LK) Verbandsgemeinde (VG) Gemeinde	Bevölkerung am 30.6.2008		Veränderung im 1. Halbjahr 2008					Bevölkerungszu- bzw. -abnahme (-)	%
		insgesamt	weiblich	Ge- borene	Ge- storbene	Zuge- zogene	Fortge- zogene			
								Anzahl		
133 noch: LK Bad Kreuznach										
02	VG Bad Münster am Stein-Ebg.	11 198	5 737	32	57	424	400	2	0,0	
003	Altenbamburg	796	403	3	3	46	31	15	1,9	
007	Bad Münster am Stein-Ebg., St.	3 814	2 044	15	22	205	176	22	0,6	
027	Duchroth	563	296	1	2	12	16	- 5	-0,9	
030	Feilbingert	1 695	830	6	9	41	54	- 16	-0,9	
039	Hallgarten	758	363	3	5	22	24	- 4	-0,5	
045	Hochstätten	619	307	1	3	23	23	- 2	-0,3	
070	Niederhausen	549	275	-	2	8	20	- 11	-2,0	
071	Norheim	1 416	720	1	6	38	37	- 4	-0,3	
074	Oberhausen an der Nahe	409	211	-	1	13	6	6	1,5	
105	Traisen	579	288	2	4	16	13	1	0,2	
03	VG Kirn-Land	10 351	5 158	34	61	266	319	- 80	-0,8	
008	Bärenbach	523	269	1	1	10	7	3	0,6	
010	Becherbach bei Kirn	403	197	-	1	5	17	- 13	-3,1	
016	Brauweiler	60	29	-	-	3	5	- 2	-3,2	
038	Hahnenbach	569	276	3	4	11	26	- 16	-2,7	
041	Heimweiler	442	211	3	1	5	9	- 2	-0,5	
042	Heinzenberg	28	13	-	-	-	1	- 1	-3,4	
043	Hennweiler	1 315	652	4	7	19	31	- 15	-1,1	
046	Hochstetten-Dhaun	1 631	837	7	7	73	84	- 11	-0,7	
047	Horbach	41	20	-	-	-	-	-	-	
059	Limbach	343	182	-	4	4	7	- 7	-2,0	
063	Meckenbach	400	198	1	4	6	5	- 2	-0,5	
073	Oberhausen bei Kirn	964	483	1	6	16	23	- 12	-1,2	
077	Otzweiler	216	94	-	1	6	5	-	-	
096	Simmertal	1 964	972	7	13	71	61	4	0,2	
113	Weitersborn	266	121	1	4	2	9	- 10	-3,6	
201	Bruschied	308	160	3	3	18	13	5	1,7	
202	Kellenbach	270	135	2	1	2	10	- 7	-2,5	
203	Königsau	68	35	-	-	1	1	-	-	
204	Schneppenbach	274	146	1	4	7	3	1	0,4	
205	Schwarzerden	266	128	-	-	7	2	5	1,9	
04	VG Langenlonsheim	13 387	6 723	45	49	391	407	- 20	-0,1	
018	Bretzenheim	2 451	1 207	12	12	90	96	- 6	-0,2	
026	Dorsheim	687	341	5	2	18	26	- 5	-0,7	
035	Guldental	2 579	1 314	4	10	62	67	- 11	-0,4	
054	Langenlonsheim	3 655	1 866	12	16	128	104	20	0,6	
056	Laubenheim	774	402	2	1	13	20	- 6	-0,8	
087	Rümmelsheim	1 404	679	5	2	38	38	3	0,2	
114	Windesheim	1 837	914	5	6	42	56	- 15	-0,8	
05	VG Meisenheim	8 208	4 174	23	68	217	229	- 57	-0,7	
001	Abtweiler	224	111	-	2	3	8	- 7	-3,0	
011	Becherbach	942	468	3	8	16	22	- 11	-1,2	
017	Breitenheim	436	228	3	2	7	5	3	0,7	
020	Callbach	394	205	3	5	5	9	- 6	-1,5	
024	Desloch	379	187	-	2	12	13	- 3	-0,8	
049	Hundsbach	404	209	-	1	5	6	- 2	-0,5	
051	Jeckenbach	257	129	1	3	1	7	- 8	-3,0	
058	Lettweiler	229	117	1	1	2	1	1	0,4	
060	Löllbach	216	102	-	2	4	6	- 4	-1,8	
065	Meisenheim, St.	2 870	1 508	6	30	104	99	- 19	-0,7	
081	Raumbach	441	216	-	2	20	16	2	0,5	
083	Rehborn	739	364	3	5	18	14	2	0,3	
084	Reiffelbach	265	116	1	1	18	14	4	1,5	
090	Schmittweiler	234	127	2	1	1	6	- 4	-1,7	
092	Schweinschied	178	87	-	3	1	3	- 5	-2,7	

6. Bevölkerung und Bevölkerungsbewegung nach Landkreisen, Verbandsgemeinden und Gemeinden am 30.6.2008

Schlüsselnummer	Landkreis (LK) Verbandsgemeinde (VG) Gemeinde	Bevölkerung am 30.6.2008		Veränderung im 1. Halbjahr 2008					Bevölkerungszu- bzw. -abnahme (-)	%
		insgesamt	weiblich	Ge- borene	Ge- storbene	Zuge- zogene	Fortge- zogene			
								Anzahl		
133 noch: LK Bad Kreuznach										
06	VG Rüdesheim	25 132	12 735	94	113	678	763	- 104	-0,4	
002	Allenfeld	196	91	1	-	7	12	- 4	-2,0	
004	Argenschwang	359	170	1	3	12	19	- 9	-2,4	
013	Bockenau	1 281	641	4	4	30	38	- 8	-0,6	
014	Boos	396	185	1	1	8	11	- 3	-0,8	
015	Braunweiler	623	322	1	4	7	18	- 14	-2,2	
019	Burgsponheim	262	136	2	-	7	9	-	-	
021	Dalberg	253	124	4	1	1	8	- 4	-1,6	
033	Gebroth	156	82	-	-	6	13	- 7	-4,3	
036	Gutenberg	986	499	3	3	41	33	8	0,8	
040	Hargesheim	2 837	1 452	9	10	79	93	- 15	-0,5	
044	Hergenfeld	508	268	2	1	12	12	1	0,2	
048	Hüffelsheim	1 331	679	7	8	42	35	6	0,5	
061	Mandel	893	459	3	5	24	23	- 1	-0,1	
068	Münchwald	314	162	-	1	4	1	2	0,6	
075	Oberstreit	272	126	3	2	4	5	-	-	
086	Roxheim	2 396	1 250	18	7	63	78	- 4	-0,2	
088	Sankt Katharinen	340	167	2	1	4	17	- 12	-3,4	
089	Schloßböckelheim	397	194	-	3	17	6	8	2,1	
098	Sommerloch	439	211	-	2	3	6	- 5	-1,1	
099	Spabrücken	1 176	591	2	6	19	24	- 9	-0,8	
100	Spall	169	80	-	-	1	1	-	-	
101	Sponheim	835	432	4	9	23	39	- 21	-2,5	
107	Waldböckelheim	2 353	1 167	9	9	50	61	- 11	-0,5	
109	Wallhausen	1 600	833	4	4	40	34	6	0,4	
112	Weinsheim	1 902	957	4	11	58	74	- 23	-1,2	
115	Winterbach	470	236	2	1	5	8	- 2	-0,4	
117	Rüdesheim	2 388	1 221	8	17	111	85	17	0,7	
07	VG Bad Sobernheim	18 171	9 187	60	113	495	542	- 101	-0,6	
005	Auen	233	111	-	-	10	4	6	2,6	
009	Bärweiler	257	128	1	3	-	3	- 6	-2,3	
022	Daubach	229	120	-	1	15	5	9	4,1	
050	Ippenschied	159	86	2	1	3	9	- 5	-3,0	
053	Kirschroth	296	150	-	1	1	3	- 3	-1,0	
055	Langenthal	98	52	-	4	3	5	- 6	-5,8	
057	Lauschied	601	316	3	3	7	13	- 6	-1,0	
062	Martinstein	312	152	1	-	13	24	- 10	-3,1	
064	Meddersheim	1 347	657	6	5	24	37	- 12	-0,9	
066	Merxheim	1 431	736	5	5	42	40	2	0,1	
067	Monzingen	1 687	820	6	13	45	62	- 24	-1,4	
072	Nußbaum	458	249	-	3	17	15	- 1	-0,2	
076	Odernheim am Glan	1 782	910	7	13	41	52	- 17	-0,9	
082	Rehbach	41	20	-	1	-	-	- 1	-2,4	
094	Seesbach	587	289	-	3	10	18	- 11	-1,8	
102	Staudernheim	1 504	760	3	8	48	41	2	0,1	
111	Weiler bei Monzingen	478	232	2	2	15	12	3	0,6	
116	Winterburg	200	100	-	4	2	5	- 7	-3,4	
501	Bad Sobernheim, St.	6 471	3 299	24	43	199	194	- 14	-0,2	
08	VG Stromberg	9 363	4 758	31	56	303	293	- 14	-0,1	
023	Daxweiler	837	421	1	2	13	18	- 6	-0,7	
025	Dörrebach	702	352	6	6	12	24	- 12	-1,7	
028	Eckenroth	207	111	2	3	5	4	-	-	
085	Roth	252	129	-	1	30	7	22	9,6	
091	Schöneberg	632	327	1	2	8	15	- 8	-1,3	
093	Schweppenhausen	882	434	2	5	33	37	- 7	-0,8	
095	Seibersbach	1 429	720	3	5	32	28	2	0,1	
103	Stromberg, St.	3 189	1 647	11	23	133	137	- 15	-0,5	
108	Waldlaubersheim	786	388	4	7	14	11	-	-	
110	Warmsroth	447	229	1	2	23	12	10	2,3	

6. Bevölkerung und Bevölkerungsbewegung nach Landkreisen, Verbandsgemeinden und Gemeinden am 30.6.2008

Schlüsselnummer	Landkreis (LK) Verbandsgemeinde (VG) Gemeinde	Bevölkerung am 30.6.2008		Veränderung im 1. Halbjahr 2008					Bevölkerungszu- bzw. -abnahme (-)	%
		insgesamt	weiblich	Ge- borene	Ge- storbene	Zuge- zogene	Fortge- zogene	Anzahl		
134	LK Birkenfeld	85 902	43 586	310	580	2 303	2 600	- 567	-0,7	
045	Idar-Oberstein, gr. kr. St.	31 434	16 121	115	228	697	760	- 176	-0,6	
01	VG Baumholder	10 072	5 212	46	78	346	459	- 145	-1,4	
005	Baumholder, St.	4 120	2 182	24	46	219	266	- 69	-1,6	
007	Berglangenbach	475	235	4	2	6	5	3	0,6	
008	Berschweiler bei Baumholder	566	266	-	3	21	27	- 9	-1,6	
021	Eckersweiler	158	77	-	1	5	8	- 4	-2,5	
026	Fohren-Linden	366	186	2	1	13	9	5	1,4	
027	Frauenberg	420	221	2	2	9	13	- 4	-0,9	
033	Hahnweiler	233	120	-	-	1	3	- 2	-0,9	
036	Heimbach	1 174	623	3	8	30	46	- 21	-1,8	
051	Leitzweiler	102	45	-	-	1	1	-	-	
054	Mettweiler	293	149	1	1	4	16	- 12	-3,9	
068	Reichenbach	652	324	4	5	8	21	- 14	-2,1	
073	Rohrbach	217	114	-	2	1	7	- 8	-3,6	
074	Rückweiler	429	225	1	1	9	5	4	0,9	
075	Ruschberg	867	445	5	6	19	32	- 14	-1,6	
02	VG Birkenfeld	20 072	9 982	75	110	616	657	- 76	-0,4	
001	Abentheuer	455	226	2	2	9	16	- 7	-1,5	
002	Achtelsbach	472	235	-	3	9	5	1	0,2	
010	Birkenfeld, St.	6 766	3 299	22	46	215	236	- 45	-0,7	
011	Börfink	185	91	-	-	6	13	- 7	-3,6	
015	Brücken	1 278	639	7	4	46	34	15	1,2	
016	Buhlenberg	510	263	2	2	14	13	1	0,2	
018	Dambach	146	73	-	-	1	3	- 2	-1,4	
020	Dienstweiler	301	150	1	1	11	15	- 4	-1,3	
022	Elchweiler	95	42	-	1	3	-	2	2,2	
023	Ellenberg	91	49	2	-	1	2	1	1,1	
024	Ellweiler	313	159	2	2	15	12	3	1,0	
029	Gimbweiler	421	218	3	4	4	9	- 6	-1,4	
031	Gollenberg	142	76	-	-	6	7	- 1	-0,7	
034	Hattgenstein	262	139	2	-	16	10	8	3,1	
042	Hoppstädten-Weiersbach	2 799	1 436	9	19	92	112	- 30	-1,1	
048	Kronweiler	346	158	1	2	11	16	- 6	-1,7	
050	Leisel	593	291	1	-	22	21	2	0,3	
053	Meckenbach	109	62	2	2	-	-	-	-	
057	Niederbrombach	468	237	1	4	4	21	- 20	-4,1	
058	Niederhambach	309	151	-	3	11	7	1	0,3	
061	Nohen	385	187	1	3	14	6	6	1,6	
062	Oberbrombach	483	251	4	1	12	8	7	1,5	
063	Oberhambach	289	134	3	-	14	14	3	1,0	
070	Rimsberg	126	64	3	-	6	2	7	5,9	
071	Rinzenberg	318	149	1	1	13	8	5	1,6	
072	Rötweiler-Nockenthal	482	234	2	2	14	22	- 8	-1,6	
078	Schmißberg	234	115	-	1	8	8	- 1	-0,4	
080	Schwoilen	501	257	2	-	10	4	8	1,6	
084	Siesbach	386	192	-	2	8	13	- 7	-1,8	
085	Sonnenberg-Winnenberg	500	264	-	4	11	9	- 2	-0,4	
094	Wilzenberg-Hußweiler	307	141	2	1	10	11	-	-	
03	VG Herrstein	16 681	8 431	46	107	461	523	- 123	-0,7	
003	Allenbach	688	333	3	4	22	28	- 7	-1,0	
006	Bergen	460	232	-	2	12	9	1	0,2	
009	Berschweiler bei Kirm	284	142	1	1	5	7	- 2	-0,7	
013	Breitenthal	328	162	-	3	11	7	1	0,3	
014	Bruchweiler	522	268	1	3	3	10	- 9	-1,7	
019	Dickesbach	448	222	-	1	11	12	- 2	-0,4	
025	Fischbach	925	486	4	9	30	32	- 7	-0,8	
028	Gerach	258	133	-	-	6	9	- 3	-1,1	

6. Bevölkerung und Bevölkerungsbewegung nach Landkreisen, Verbandsgemeinden und Gemeinden am 30.6.2008

Schlüsselnummer	Landkreis (LK) Verbandsgemeinde (VG) Gemeinde	Bevölkerung am 30.6.2008		Veränderung im 1. Halbjahr 2008					Bevölkerungszu- bzw. -abnahme (-)	%
		insgesamt	weiblich	Ge- borene	Ge- storbene	Zuge- zogene	Fortge- zogene			
								Anzahl		
134	noch: LK Birkenfeld									
032	Griebelschied	191	93	-	1	-	18	- 19	-9,0	
038	Herborn	478	240	2	4	19	29	- 12	-2,4	
039	Herrstein	818	425	2	13	34	46	- 23	-2,7	
040	Hettenrot	702	345	3	11	16	16	- 8	-1,1	
041	Hintertiefenbach	405	202	-	2	6	9	- 5	-1,2	
046	Kempfeld	827	405	4	5	17	22	- 6	-0,7	
047	Kirschweiler	1 092	574	9	11	40	49	- 11	-1,0	
052	Mackenrodt	443	229	-	3	12	19	- 10	-2,2	
055	Mittelreidenbach	775	383	2	1	37	31	7	0,9	
056	Mörschied	885	454	2	2	24	16	8	0,9	
059	Niederhosenbach	328	153	1	3	5	3	-	-	
060	Niederwörresbach	952	492	-	3	26	27	- 4	-0,4	
064	Oberhosenbach	162	80	1	1	6	6	-	-	
066	Oberreidenbach	607	315	2	2	10	6	4	0,7	
067	Oberwörresbach	152	79	-	1	5	2	2	1,3	
077	Schmidthachenbach	403	202	1	5	6	11	- 9	-2,2	
081	Sensweiler	508	242	-	3	33	24	6	1,2	
082	Sien	585	305	3	3	12	8	4	0,7	
083	Sienhachenbach	219	105	-	-	4	9	- 5	-2,2	
086	Sonnschied	134	71	-	-	3	2	1	0,8	
089	Veitsrodt	684	330	3	2	9	21	- 11	-1,6	
090	Vollmersbach	548	299	-	3	16	10	3	0,6	
091	Weiden	89	44	-	-	7	4	3	3,5	
093	Wickenrodt	191	92	1	2	1	-	-	-	
095	Wirschweiler	332	170	-	2	7	14	- 9	-2,6	
502	Langweiler	258	124	1	1	6	7	- 1	-0,4	
04	VG Rhaunen	7 643	3 840	28	57	183	201	- 47	-0,6	
004	Asbach	147	83	1	5	3	3	- 4	-2,6	
012	Bollenbach	153	77	2	-	1	10	- 7	-4,4	
017	Bundenbach	983	488	1	13	25	19	- 6	-0,6	
030	Gösenroth	268	137	1	-	12	3	10	3,9	
035	Hausen	204	98	-	1	11	2	8	4,1	
037	Hellertshausen	211	108	1	3	3	4	- 3	-1,4	
043	Horbruch	356	169	3	4	9	15	- 7	-1,9	
044	Hottenbach	642	335	-	-	10	22	- 12	-1,8	
049	Krummenau	164	85	-	-	4	2	2	1,2	
065	Oberkim	341	169	1	5	4	6	- 6	-1,7	
069	Rhaunen	2 248	1 135	10	14	50	76	- 30	-1,3	
076	Schauraen	536	270	3	1	13	7	8	1,5	
079	Schwerbach	57	27	-	-	3	5	- 2	-3,4	
087	Stipshausen	942	466	4	9	24	9	10	1,1	
088	Sulzbach	315	150	1	2	11	17	- 7	-2,2	
092	Weitersbach	76	43	-	-	-	1	- 1	-1,3	
135	LK Cochem-Zell	64 685	32 593	240	384	1 657	1 691	- 178	-0,3	
020	Cochem, St.	5 041	2 495	15	52	179	161	- 18	-0,4	
01	VG Cochem-Land	10 509	5 279	34	56	220	232	- 35	-0,3	
007	Beilstein	150	81	1	2	11	7	3	2,0	
012	Bremm	849	434	3	6	17	14	-	-	
015	Briedern	316	161	-	1	3	-	2	0,6	
017	Bruttig-Fankel	1 178	588	6	5	25	33	- 7	-0,6	
021	Dohr	684	335	4	3	6	18	- 12	-1,7	
024	Ediger-Eller	1 067	540	3	7	23	8	11	1,0	
025	Ellenz-Poltersdorf	845	422	2	2	8	36	- 28	-3,2	
027	Ernst	579	306	1	2	8	8	- 1	-0,2	
029	Faid	1 131	557	3	6	27	27	- 3	-0,3	
036	Greimersburg	716	369	3	4	10	5	4	0,6	

6. Bevölkerung und Bevölkerungsbewegung nach Landkreisen, Verbandsgemeinden und Gemeinden am 30.6.2008

Schlüsselnummer	Landkreis (LK) Verbandsgemeinde (VG) Gemeinde	Bevölkerung am 30.6.2008		Veränderung im 1. Halbjahr 2008					Bevölkerungszu- bzw. -abnahme (-)	%
		insgesamt	weiblich	Ge- borene	Ge- storbene	Zuge- zogene	Fortge- zogene			
								Anzahl		
135 noch: LK Cochem-Zell										
049	Klotten	1 363	683	2	9	33	42	- 16	-1,2	
060	Mesenich	301	147	-	-	11	10	1	0,3	
069	Nehren	105	47	-	1	2	2	- 1	-0,9	
079	Senheim	579	288	2	4	22	11	9	1,6	
086	Valwig	449	230	2	2	7	5	2	0,4	
090	Wirfus	197	91	2	2	7	6	1	0,5	
02	VG Kaisersesch	12 792	6 426	56	79	312	318	- 29	-0,2	
011	Brachtendorf	282	130	1	1	5	5	-	-	
023	Düngenheim	1 304	607	5	17	33	28	- 7	-0,5	
026	Eppenber	252	128	1	-	-	3	- 2	-0,8	
028	Eulgern	216	96	1	1	8	6	2	0,9	
033	Gamlen	556	281	3	-	15	12	6	1,1	
038	Hambuch	709	353	5	3	24	16	10	1,4	
040	Hauroth	314	160	1	1	5	2	3	1,0	
042	Illerich	718	366	2	3	20	21	- 2	-0,3	
043	Kaifenheim	824	423	1	5	8	20	- 16	-1,9	
045	Kaisersesch, St.	2 951	1 539	19	28	95	80	6	0,2	
046	Kalenborn	219	103	2	-	3	6	- 1	-0,5	
051	Landkern	921	459	5	5	18	26	- 8	-0,9	
052	Laubach	690	362	1	1	21	20	1	0,1	
058	Masburg	1 085	536	5	3	25	31	- 4	-0,4	
067	Müllenbach	688	355	1	3	12	22	- 12	-1,7	
084	Urmersbach	462	235	1	3	9	6	1	0,2	
093	Zettingen	258	124	2	2	5	3	2	0,8	
502	Leienkaul	343	169	-	3	6	11	- 8	-2,3	
03	VG Ulmen	10 985	5 557	57	57	315	339	- 24	-0,2	
002	Alflen	825	406	-	1	19	43	- 25	-2,9	
005	Auderath	624	308	-	5	11	21	- 15	-2,3	
008	Beuren	480	247	4	2	15	17	-	-	
018	Büchel	1 158	581	10	2	17	15	10	0,9	
030	Filz	95	46	1	-	3	2	2	2,2	
034	Gevenich	657	333	1	-	20	19	2	0,3	
035	Gillenbeuren	225	116	-	-	4	8	- 4	-1,7	
048	Kliding	221	106	1	3	9	1	6	2,8	
057	Lutzerath	1 461	739	11	12	41	47	- 7	-0,5	
078	Schmitt	157	76	1	1	2	4	- 2	-1,3	
083	Ulmen	3 274	1 695	18	21	115	116	- 4	-0,1	
085	Urschmitt	269	119	-	2	3	3	- 2	-0,7	
087	Wagenhausen	65	35	2	-	-	-	2	3,2	
089	Weiler	319	161	-	3	6	8	- 5	-1,5	
091	Wollmerath	214	98	2	-	11	3	10	4,9	
501	Bad Bertrich	941	491	6	5	39	32	8	0,9	
04	VG Treis-Karden	8 966	4 537	20	41	193	177	- 5	-0,1	
009	Binningen	692	334	2	3	6	12	- 7	-1,0	
014	Brieden	132	68	-	-	1	4	- 3	-2,2	
016	Brohl	374	194	-	2	8	7	- 1	-0,3	
022	Dünfus	304	152	-	3	2	4	- 5	-1,6	
031	Forst (Eifel)	402	214	4	2	4	5	1	0,2	
044	Kail	307	151	1	-	7	5	3	1,0	
050	Lahr	178	93	-	1	3	4	- 2	-1,1	
053	Lieg	425	208	-	2	9	2	5	1,2	
056	Lütz	372	179	-	1	7	8	- 2	-0,5	
062	Möntenich	148	80	-	-	1	2	- 1	-0,7	
063	Mörsdorf	685	348	1	4	14	12	- 1	-0,1	
065	Moselkern	633	323	1	1	31	31	-	-	
066	Müden (Mosel)	662	338	3	2	10	8	3	0,5	
072	Pommern	502	251	1	-	8	12	- 3	-0,6	
075	Roes	536	264	-	2	8	5	1	0,2	

6. Bevölkerung und Bevölkerungsbewegung nach Landkreisen, Verbandsgemeinden und Gemeinden am 30.6.2008

Schlüsselnummer	Landkreis (LK) Verbandsgemeinde (VG) Gemeinde	Bevölkerung am 30.6.2008		Veränderung im 1. Halbjahr 2008					Bevölkerungszu- bzw. -abnahme (-)	%
		insgesamt	weiblich	Ge- borene	Ge- storbene	Zuge- zogene	Fortge- zogene	Anzahl		
135 noch: LK Cochem-Zell										
082	Treis-Karden	2 294	1 183	7	16	70	53	8	0,3	
094	Zilshausen	320	157	-	2	4	3	- 1	-0,3	
05	VG Zell (Mosel)	16 392	8 299	58	99	438	464	- 67	-0,4	
001	Alf	911	494	4	12	24	18	- 2	-0,2	
003	Altlay	492	235	1	3	10	16	- 8	-1,6	
004	Altstrimmig	345	177	1	3	3	6	- 5	-1,4	
010	Blankenrath	1 735	906	7	14	44	41	- 4	-0,2	
013	Briedel	1 049	511	1	9	14	14	- 8	-0,8	
019	Bullay	1 530	782	-	6	46	40	-	-	
032	Forst (Hunsrück)	56	28	2	1	-	1	-	-	
037	Grenderich	425	220	-	1	9	20	- 12	-2,7	
039	Haserich	215	97	-	-	4	5	- 1	-0,5	
041	Hesweiler	140	65	-	3	6	8	- 5	-3,4	
054	Liesenich	318	168	2	1	6	13	- 6	-1,9	
061	Mittelstrimmig	431	210	3	-	7	16	- 6	-1,4	
064	Moritzheim	134	67	-	-	3	18	- 15	-10,1	
068	Neef	486	261	2	3	5	6	- 2	-0,4	
070	Panzweiler	272	125	2	-	18	11	9	3,4	
071	Peterswald-Löffelscheid	785	392	4	3	38	16	23	3,0	
073	Pünderich	897	451	6	9	11	19	- 11	-1,2	
074	Reidenhausen	188	92	2	2	10	9	1	0,5	
076	Sankt Aldegund	665	351	5	2	29	30	2	0,3	
077	Schauraen	416	202	2	2	16	13	3	0,7	
080	Sosberg	177	86	-	-	1	3	- 2	-1,1	
081	Tellig	278	136	-	1	15	21	- 7	-2,5	
088	Walhausen	208	95	3	1	9	10	1	0,5	
092	Zell (Mosel), St.	4 239	2 148	11	23	110	110	- 12	-0,3	
137 LK Mayen-Koblenz										
		212 600	108 357	772	1 134	6 311	6 295	- 344	-0,2	
003	Andernach, gr. kr. St.	29 669	15 168	107	198	830	746	- 7	-0,0	
068	Mayen, gr. kr. St.	19 087	9 771	68	116	503	518	- 63	-0,3	
203	Bendorf, St.	17 327	8 831	68	94	426	447	- 46	-0,3	
01	VG Pellenz	16 278	8 155	68	93	465	499	- 59	-0,4	
056	Kretz	726	376	4	6	43	42	- 1	-0,1	
057	Kruft	3 907	1 963	11	23	134	142	- 20	-0,5	
081	Nickenich	3 662	1 829	10	16	107	104	- 3	-0,1	
088	Plaidt	5 854	2 970	33	32	129	161	- 31	-0,5	
096	Saffig	2 129	1 017	10	16	52	50	- 4	-0,2	
02	VG Maifeld	24 246	12 237	74	124	725	719	- 44	-0,2	
023	Einig	149	75	-	1	-	2	- 3	-2,0	
027	Gappenach	330	164	3	1	5	12	- 5	-1,5	
029	Gering	416	199	1	1	11	17	- 6	-1,4	
030	Gierschnach	280	146	-	-	2	2	-	-	
041	Kalt	482	246	-	3	15	18	- 6	-1,2	
048	Kerben	441	212	1	4	31	20	8	1,8	
053	Kollig	497	246	1	2	17	11	5	1,0	
065	Lonnig	1 178	608	3	-	30	46	- 13	-1,1	
070	Mertloch	1 490	749	2	5	41	42	- 4	-0,3	
080	Naunheim	430	210	1	4	7	18	- 14	-3,2	
086	Ochtendung	5 190	2 617	21	40	149	139	- 9	-0,2	
087	Pillig	495	251	1	4	3	5	- 5	-1,0	
089	Polch, St.	6 653	3 343	24	22	238	210	30	0,5	
095	Rüber	858	439	2	6	36	32	-	-	
102	Trimbs	644	333	1	2	9	24	- 16	-2,4	
112	Welling	897	470	2	1	27	29	- 1	-0,1	
114	Wierschem	337	166	2	-	9	12	- 1	-0,3	

6. Bevölkerung und Bevölkerungsbewegung nach Landkreisen, Verbandsgemeinden und Gemeinden am 30.6.2008

Schlüsselnummer	Landkreis (LK) Verbandsgemeinde (VG) Gemeinde	Bevölkerung am 30.6.2008		Veränderung im 1. Halbjahr 2008					Bevölkerungszu- bzw. -abnahme (-)	%
		insgesamt	weiblich	Ge- borene	Ge- storbene	Zuge- zogene	Fortge- zogene			
								Anzahl		
137	noch: LK Mayen-Koblenz									
501	Münstermaifeld, St.	3 479	1 763	9	28	95	80	- 4	-0,1	
03	VG Vordereifel	17 039	8 484	70	76	508	509	- 6	-0,0	
001	Acht	87	36	-	-	5	2	3	3,6	
004	Anschau	301	145	3	2	13	6	8	2,7	
006	Arft	286	151	2	1	7	-	8	2,9	
007	Baar	804	398	1	6	18	21	- 8	-1,0	
011	Bermel	367	187	2	1	12	14	- 1	-0,3	
014	Boos	630	305	7	3	27	17	14	2,3	
019	Ditscheid	264	125	1	-	7	4	4	1,5	
025	Ettringen	2 750	1 401	8	11	96	138	- 45	-1,6	
034	Hausten	351	175	3	1	10	21	- 9	-2,5	
035	Herresbach	461	223	1	3	9	13	- 6	-1,3	
036	Hirten	270	142	-	1	17	12	4	1,5	
043	Kehrig	1 181	584	5	3	31	21	12	1,0	
049	Kirchwald	998	517	2	4	30	35	- 7	-0,7	
055	Kottenheim	2 786	1 399	10	20	97	70	17	0,6	
060	Langenfeld	741	374	3	2	12	11	2	0,3	
061	Langscheid	91	44	1	-	-	3	- 2	-2,2	
063	Lind	57	22	-	-	1	-	1	1,8	
066	Luxem	304	135	3	-	7	6	4	1,3	
074	Monreal	856	429	5	3	14	27	- 11	-1,3	
077	Münc	267	134	-	2	10	3	5	1,9	
079	Nachtsheim	601	297	3	1	23	9	16	2,7	
092	Reudelsterz	411	193	1	1	14	9	5	1,2	
097	Sankt Johann	948	484	2	6	23	29	- 9	-0,9	
099	Siebenbach	205	94	1	-	2	10	- 7	-3,3	
105	Virneburg	449	212	3	-	13	17	- 1	-0,2	
110	Weiler	520	252	3	5	6	10	- 6	-1,1	
113	Welschenbach	53	26	-	-	4	1	3	6,0	
04	VG Mendig	13 522	6 831	47	69	374	408	- 56	-0,4	
008	Bell	1 471	756	8	5	42	47	- 2	-0,1	
069	Mendig, St.	8 633	4 388	32	49	223	252	- 46	-0,5	
093	Rieden	1 334	651	3	8	50	55	- 10	-0,7	
101	Thür	1 515	760	2	5	39	39	- 3	-0,2	
106	Volkesfeld	569	276	2	2	20	15	5	0,9	
05	VG Rhens	8 741	4 502	27	35	173	192	- 27	-0,3	
204	Brey	1 603	825	7	5	30	38	- 6	-0,4	
221	Rhens, St.	2 945	1 511	10	17	54	65	- 18	-0,6	
223	Spay	1 945	1 008	3	8	26	34	- 13	-0,7	
227	Waldesch	2 248	1 158	7	5	63	55	10	0,4	
06	VG Untermosel	18 565	9 574	56	69	559	565	- 19	-0,1	
201	Alken	650	347	5	1	18	24	- 2	-0,3	
205	Brodembach	655	315	-	2	35	29	4	0,6	
206	Burgen	767	384	-	3	19	20	- 4	-0,5	
207	Dieblich	2 413	1 246	9	7	69	68	3	0,1	
208	Hatzenport	677	350	2	7	23	28	- 10	-1,5	
212	Kobern-Gondorf	3 267	1 679	5	13	121	107	6	0,2	
214	Löf	1 500	762	4	7	42	44	- 5	-0,3	
215	Macken	367	184	1	-	14	8	7	1,9	
217	Niederfell	1 060	641	2	2	28	33	- 5	-0,5	
219	Nörtershausen	1 126	544	7	5	36	30	8	0,7	
220	Oberfell	1 137	574	1	3	33	38	- 7	-0,6	
230	Winningen	2 459	1 288	8	10	69	65	2	0,1	
231	Wolken	1 098	558	6	2	16	22	- 2	-0,2	
504	Lehmen	1 389	702	6	7	36	49	- 14	-1,0	

6. Bevölkerung und Bevölkerungsbewegung nach Landkreisen, Verbandsgemeinden und Gemeinden am 30.6.2008

Schlüsselnummer	Landkreis (LK) Verbandsgemeinde (VG) Gemeinde	Bevölkerung am 30.6.2008		Veränderung im 1. Halbjahr 2008					Bevölkerungszu- bzw. -abnahme (-)	%
		insgesamt	weiblich	Ge- borene	Ge- storbene	Zuge- zogene	Fortge- zogene			
								Anzahl		
137 noch: LK Mayen-Koblenz										
07	VG Vallendar	15 252	8 059	50	110	639	653	- 74	-0,5	
218	Niederwerth	1 390	671	2	5	54	60	- 9	-0,6	
224	Urbar	3 118	1 619	13	18	116	118	- 7	-0,2	
226	Vallendar, St.	8 463	4 592	23	78	375	405	- 85	-1,0	
229	Weitersburg	2 281	1 177	12	9	94	70	27	1,2	
08	VG Weißenthurm	32 874	16 745	137	150	1 109	1 039	57	0,2	
202	Bassenheim	2 918	1 454	6	14	92	81	3	0,1	
209	Kaltenengers	2 077	1 026	9	10	65	66	- 2	-0,1	
211	Kettig	3 346	1 719	17	23	108	126	- 24	-0,7	
216	Mülheim-Kärlich, St.	10 743	5 518	35	46	319	300	8	0,1	
222	Sankt Sebastian	2 459	1 257	13	7	123	115	14	0,6	
225	Urmitz	3 544	1 808	19	6	118	92	39	1,1	
228	Weißenthurm, St.	7 787	3 963	38	44	284	259	19	0,2	
138 LK Neuwied										
045	Neuwied, gr. kr. St.	65 105	33 594	263	386	1 284	1 375	- 214	-0,3	
01	VG Asbach	22 567	11 374	71	96	661	712	- 76	-0,3	
003	Asbach	7 087	3 550	25	31	216	230	- 20	-0,3	
044	Neustadt (Wied)	6 467	3 249	20	37	191	208	- 34	-0,5	
077	Windhagen	4 318	2 211	12	17	139	140	- 6	-0,1	
080	Buchholz (Ww.)	4 695	2 364	14	11	115	134	- 16	-0,3	
02	VG Bad Hönningen	11 873	6 067	40	78	422	356	28	0,2	
004	Bad Hönningen, St.	5 740	2 949	20	29	215	151	55	1,0	
024	Hammerstein	365	195	-	-	13	10	3	0,8	
038	Leutesdorf	1 856	944	9	6	60	55	8	0,4	
063	Rheinbrohl	3 912	1 979	11	43	134	140	- 38	-1,0	
03	VG Dierdorf	11 111	5 618	44	57	368	337	18	0,2	
012	Dierdorf, St.	5 927	2 979	21	34	195	179	3	0,1	
023	Großmaischeid	2 366	1 197	14	9	67	78	- 6	-0,3	
031	Isenburg	642	317	2	4	18	27	- 11	-1,7	
034	Kleinmaischeid	1 370	713	4	3	66	36	31	2,3	
069	Stebach	326	170	1	4	11	13	- 5	-1,5	
201	Marienhausen	480	242	2	3	11	4	6	1,3	
04	VG Linz am Rhein	18 588	9 621	57	96	587	640	- 92	-0,5	
009	Dattenberg	1 620	850	5	9	53	25	24	1,5	
037	Leubsdorf	1 674	842	2	10	60	79	- 27	-1,6	
041	Linz am Rhein, St.	5 946	3 123	13	50	234	200	- 3	-0,1	
055	Ockenfels	1 088	566	4	3	34	58	- 23	-2,1	
068	Sankt Katharinen (LK Neuwied)	3 557	1 808	14	12	87	130	- 41	-1,1	
075	Vettelschoß	3 308	1 714	16	10	87	88	5	0,2	
501	Kasbach-Ohlenberg	1 395	718	3	2	32	60	- 27	-1,9	
05	VG Puderbach	14 849	7 435	52	71	493	587	- 113	-0,8	
011	Dernbach	991	510	5	7	37	88	- 53	-5,1	
013	Döttesfeld	646	327	2	5	21	31	- 13	-2,0	
014	Dürrholz	1 302	636	4	6	31	38	- 9	-0,7	
025	Hanroth	643	337	5	3	28	34	- 4	-0,6	
027	Harschbach	449	227	2	1	16	6	11	2,5	
040	Linkenbach	480	238	2	1	13	20	- 6	-1,2	
048	Niederhofen	376	193	1	5	15	10	1	0,3	
050	Niederwambach	519	242	-	2	16	14	-	-	
052	Oberdreis	902	452	2	2	25	50	- 25	-2,7	
057	Puderbach	2 231	1 156	8	13	94	85	4	0,2	
058	Ratzert	235	118	-	-	6	2	4	1,7	

6. Bevölkerung und Bevölkerungsbewegung nach Landkreisen, Verbandsgemeinden und Gemeinden am 30.6.2008

Schlüsselnummer	Landkreis (LK) Verbandsgemeinde (VG) Gemeinde	Bevölkerung am 30.6.2008		Veränderung im 1. Halbjahr 2008					Bevölkerungszu- bzw. -abnahme (-)	%
		insgesamt	weiblich	Ge- borene	Ge- storbene	Zuge- zogene	Fortge- zogene			
								Anzahl		
138	noch: LK Neuwied									
059	Raubach	1 968	999	6	8	55	48	5	0,3	
064	Rodenbach bei Puderbach	652	326	1	3	16	17	- 3	-0,5	
070	Steimel	1 296	601	5	6	51	56	- 6	-0,5	
074	Urbach	1 546	765	7	5	48	63	- 13	-0,8	
078	Woldert	613	308	2	4	21	25	- 6	-1,0	
06	VG Rengsdorf	16 465	8 382	70	81	521	564	- 54	-0,3	
002	Anhausen	1 344	706	6	4	26	29	- 1	-0,1	
005	Bonefeld	967	487	1	2	21	23	- 3	-0,3	
015	Ehlscheid	1 293	672	5	7	51	68	- 19	-1,4	
026	Hardert	848	424	3	11	20	20	- 8	-0,9	
030	Hümmerich	787	383	2	3	28	19	8	1,0	
036	Kurtscheid	996	509	4	5	43	23	19	1,9	
042	Meinborn	492	244	3	1	3	6	- 1	-0,2	
043	Melsbach	2 073	1 083	9	8	54	62	- 7	-0,3	
053	Oberhonnefeld-Gierend	979	499	5	2	31	53	- 19	-1,9	
054	Oberraden	652	311	4	4	19	27	- 8	-1,2	
061	Rengsdorf	2 598	1 328	9	17	124	110	6	0,2	
066	Rüscheid	790	406	6	2	7	27	- 16	-2,0	
071	Straßenhaus	1 908	971	7	13	79	82	- 9	-0,5	
072	Thalhausen	738	359	6	2	15	15	4	0,5	
07	VG Unkel	13 101	6 725	40	74	442	424	- 16	-0,1	
008	Bruchhausen	927	460	2	2	16	19	- 3	-0,3	
019	Erpel	2 587	1 332	7	13	77	76	- 5	-0,2	
062	Rheinbreitbach	4 559	2 298	12	21	161	140	12	0,3	
073	Unkel, St.	5 028	2 635	19	38	188	189	- 20	-0,4	
08	VG Waldbreitbach	9 423	4 834	31	62	266	252	- 17	-0,2	
006	Breitscheid	2 221	1 152	3	13	68	84	- 26	-1,2	
007	Hausen (Wied)	1 975	949	8	21	68	37	18	0,9	
010	Datzeroth	244	134	1	1	5	3	2	0,8	
047	Niederbreitbach	1 569	786	8	6	21	28	- 5	-0,3	
065	Roßbach	1 521	741	5	8	48	40	5	0,3	
076	Waldbreitbach	1 893	1 072	6	13	56	60	- 11	-0,6	
140	LK Rhein-Hunsrück-Kreis	104 050	52 878	346	535	3 246	3 270	- 213	-0,2	
501	Boppard, St.	15 959	8 332	39	95	361	328	- 23	-0,1	
02	VG Emmelshausen	14 615	7 268	49	76	406	468	- 89	-0,6	
005	Badenhard	132	68	-	1	-	13	- 14	-9,6	
014	Bickenbach	339	159	-	-	9	21	- 12	-3,4	
016	Birkheim	146	72	1	-	8	4	5	3,5	
031	Dörth	513	244	5	-	13	20	- 2	-0,4	
036	Emmelshausen	4 787	2 486	20	35	149	136	- 2	-0,0	
043	Gondershausen	1 275	645	1	7	38	31	1	0,1	
045	Halsenbach	1 260	586	2	1	39	50	- 10	-0,8	
047	Hausbay	188	92	-	-	3	11	- 8	-4,1	
060	Hungenroth	238	113	-	1	6	8	- 3	-1,2	
063	Karbach	574	270	1	2	19	9	9	1,6	
075	Kratzenburg	385	188	4	2	9	6	5	1,3	
084	Leiningen	779	382	3	4	13	28	- 16	-2,0	
087	Lingerhahn	465	221	-	1	9	24	- 16	-3,3	
089	Maisborn	123	60	1	2	7	5	1	0,8	
093	Mermuth	287	132	1	2	1	5	- 5	-1,7	
098	Mühlpfad	69	35	-	1	4	5	- 2	-2,8	
102	Ney	379	191	-	1	10	5	4	1,1	
108	Niedert	135	69	2	1	4	5	-	-	
110	Norath	452	225	3	5	14	17	- 5	-1,1	

6. Bevölkerung und Bevölkerungsbewegung nach Landkreisen, Verbandsgemeinden und Gemeinden am 30.6.2008

Schlüsselnummer	Landkreis (LK) Verbandsgemeinde (VG) Gemeinde	Bevölkerung am 30.6.2008		Veränderung im 1. Halbjahr 2008					Bevölkerungszu- bzw. -abnahme (-)	%
		insgesamt	weiblich	Ge- borene	Ge- storbene	Zuge- zogene	Fortge- zogene	Anzahl		
140 noch: LK Rhein-Hunsrück-Kreis										
117	Pfalzfeld	604	294	1	4	18	19	- 4	-0,7	
140	Schwall	338	188	-	-	11	12	- 1	-0,3	
149	Thörlingen	147	69	-	2	2	2	- 2	-1,3	
156	Utzenhain	123	59	1	-	-	3	- 2	-1,6	
201	Beulich	495	237	2	2	10	21	- 11	-2,2	
205	Morshausen	382	183	1	2	10	8	1	0,3	
03	VG Kastellaun	14 873	7 501	38	90	426	436	- 62	-0,4	
001	Alterkülz	434	221	1	1	8	8	-	-	
009	Bell (Hunsrück)	1 501	737	2	5	35	43	- 11	-0,7	
010	Beltheim	2 001	1 031	9	19	69	74	- 15	-0,7	
018	Braunshorn	598	292	2	4	18	11	5	0,8	
021	Buch	932	464	-	7	27	23	- 3	-0,3	
042	Gödenroth	466	229	-	2	13	15	- 4	-0,9	
046	Hasselbach	177	92	-	1	9	8	-	-	
055	Hollnich	301	156	-	3	14	6	5	1,7	
064	Kastellaun, St.	5 168	2 621	20	31	167	154	2	0,0	
073	Korweiler	87	44	-	-	1	1	-	-	
095	Michelbach	168	82	1	1	3	2	1	0,6	
131	Roth	252	123	-	1	6	11	- 6	-2,3	
147	Spesenroth	154	76	-	-	1	3	- 2	-1,3	
153	Uhler	387	179	2	1	12	14	- 1	-0,3	
202	Dommershausen	1 152	590	1	5	33	41	- 12	-1,0	
204	Mastershausen	1 095	564	-	9	10	22	- 21	-1,9	
04	VG Kirchberg (Hunsrück)	20 208	10 292	73	110	663	736	- 110	-0,5	
006	Bärenbach	451	224	3	1	31	22	11	2,5	
007	Belg	145	69	2	-	8	9	1	0,7	
024	Büchenbeuren	1 706	892	9	6	79	82	-	-	
028	Dickenschied	744	371	3	3	19	22	- 3	-0,4	
029	Dill	198	104	-	-	5	3	2	1,0	
030	Dillendorf	625	313	1	2	12	10	1	0,2	
040	Gehlweiler	263	133	1	-	4	13	- 8	-3,0	
041	Gemünden	1 264	671	5	15	44	50	- 16	-1,3	
044	Hahn	171	82	-	-	1	4	- 3	-1,7	
048	Hecken	127	63	-	1	2	2	- 1	-0,8	
049	Heinzenbach	421	214	1	3	10	14	- 6	-1,4	
050	Henau	168	98	-	1	7	8	- 2	-1,2	
053	Hirschfeld (Hunsrück)	327	166	4	4	1	8	- 7	-2,1	
062	Kappel	501	235	1	3	11	27	- 18	-3,5	
067	Kirchberg (Hunsrück), St.	3 699	1 880	14	13	122	108	15	0,4	
071	Kludenbach	106	49	-	-	1	3	- 2	-1,9	
081	Laufersweiler	829	413	2	4	15	31	- 18	-2,1	
082	Lautzenhausen	400	203	1	3	40	30	8	2,0	
086	Lindenschied	205	102	-	2	13	5	6	3,0	
090	Maitzborn	130	63	1	1	8	3	5	4,0	
094	Metzenhausen	129	66	1	-	-	6	- 5	-3,7	
105	Nieder Kostenz	209	99	1	2	6	2	3	1,5	
107	Niedersohren	455	210	1	1	7	15	- 8	-1,7	
109	Niederweiler	401	202	2	3	6	12	- 7	-1,7	
111	Ober Kostenz	275	140	-	4	11	12	- 5	-1,8	
120	Raversbeuren	132	71	-	1	2	1	-	-	
122	Reckershausen	389	202	1	-	15	13	3	0,8	
128	Rödelhausen	164	86	1	1	2	7	- 5	-3,0	
129	Rödern	207	116	1	-	4	2	3	1,5	
130	Rohrbach	177	83	-	2	1	11	- 12	-6,3	
135	Schlierschied	189	97	1	3	3	5	- 4	-2,1	
141	Schwarzen	148	74	-	3	6	5	- 2	-1,3	
145	Sohren	3 370	1 753	14	22	118	126	- 16	-0,5	
146	Sohrschied	92	50	1	-	-	3	- 2	-2,1	
151	Todenroth	93	40	-	-	7	7	-	-	

6. Bevölkerung und Bevölkerungsbewegung nach Landkreisen, Verbandsgemeinden und Gemeinden am 30.6.2008

Schlüsselnummer	Landkreis (LK) Verbandsgemeinde (VG) Gemeinde	Bevölkerung am 30.6.2008		Veränderung im 1. Halbjahr 2008					Bevölkerungszu- bzw. -abnahme (-)	%
		insgesamt	weiblich	Ge- borene	Ge- storbene	Zuge- zogene	Fortge- zogene	Anzahl		
140 noch: LK Rhein-Hunsrück-Kreis										
154	Unzenberg	426	211	-	-	9	18	- 9	-2,1	
159	Wahlenau	216	107	1	2	8	20	- 13	-5,7	
163	Womrath	213	111	-	1	8	8	- 1	-0,5	
164	Woppenroth	285	145	-	-	8	5	3	1,1	
165	Würrich	158	84	-	3	9	4	2	1,3	
05	VG Rheinböllen	10 212	5 145	43	38	251	238	18	0,2	
003	Argenthal	1 640	839	5	6	45	38	6	0,4	
011	Benzweiler	214	110	-	1	2	5	- 4	-1,8	
027	Dichtelbach	732	344	4	1	7	9	1	0,1	
035	Ellern (Hunsrück)	855	409	5	6	21	24	- 4	-0,5	
037	Erbach	253	148	2	1	8	5	4	1,6	
068	Kisselbach	566	283	1	1	8	6	2	0,4	
085	Liebshausen	516	276	2	1	13	12	2	0,4	
096	Mörschbach	341	165	-	2	7	4	1	0,3	
125	Rheinböllen	3 996	2 031	21	12	106	124	- 9	-0,2	
127	Riesweiler	751	366	2	5	32	6	23	3,2	
138	Schnorbach	235	118	-	-	1	5	- 4	-1,7	
148	Steinbach	113	56	1	2	1	-	-	-	
06	VG Sankt Goar-Oberwesel	9 573	4 885	30	63	534	464	37	0,4	
025	Damscheid	674	352	-	2	9	14	- 7	-1,0	
080	Laudert	432	213	5	4	9	17	- 7	-1,6	
104	Niederburg	715	363	2	-	9	10	1	0,1	
112	Oberwesel, St.	2 946	1 558	7	26	64	71	- 26	-0,9	
116	Perscheid	396	207	2	-	4	5	1	0,3	
133	Sankt Goar, St.	2 882	1 468	10	23	71	81	- 23	-0,8	
155	Urbar	795	413	3	4	26	29	- 4	-0,5	
161	Wiebelsheim	733	311	1	4	342	237	102	16,2	
07	VG Simmern / Hunsrück	18 610	9 455	74	63	605	600	16	0,1	
002	Altweidelbach	248	131	-	-	1	10	- 9	-3,5	
008	Belgweiler	209	110	-	-	4	2	2	1,0	
012	Bergenhäuser	116	57	-	1	1	1	- 1	-0,9	
015	Biebern	323	158	2	2	8	9	- 1	-0,3	
020	Bubach	277	138	-	-	15	10	5	1,8	
023	Budenbach	183	85	1	1	13	8	5	2,8	
039	Fronhofen	206	98	1	2	4	6	- 3	-1,4	
056	Holzbach	569	274	4	2	22	17	7	1,2	
058	Horn	356	177	-	2	17	25	- 10	-2,7	
065	Keidelheim	333	171	1	-	9	1	9	2,8	
070	Klosterkumbd	278	137	1	3	6	9	- 5	-1,8	
076	Külz (Hunsrück)	491	257	-	2	17	22	- 7	-1,4	
077	Kümbdchen	502	241	3	1	13	14	1	0,2	
079	Laubach	446	228	2	1	15	15	1	0,2	
092	Mengerschied	777	384	4	5	17	20	- 4	-0,5	
099	Mutterschied	501	239	2	3	23	34	- 12	-2,3	
100	Nannhausen	537	268	1	2	20	18	1	0,2	
101	Neuerkirch	284	136	2	1	9	6	4	1,4	
106	Niederkumbd	295	146	2	1	13	16	- 2	-0,7	
113	Ohlweiler	322	157	1	1	6	6	-	-	
115	Oppertshausen	129	62	-	-	6	4	2	1,6	
118	Pleizenhausen	277	140	1	-	5	7	- 1	-0,4	
119	Ravengiersburg	488	269	1	-	7	2	6	1,2	
121	Rayerschied	110	63	-	-	-	5	- 5	-4,3	
123	Reich	380	183	1	1	9	9	-	-	
126	Riegenroth	186	90	1	1	5	16	- 11	-5,6	
134	Sargenroth	481	232	1	-	7	6	2	0,4	
139	Schönborn	261	136	-	-	12	11	1	0,4	
144	Simmern/Hunsrück, St.	7 776	4 069	37	27	292	237	65	0,8	
150	Tiefenbach	788	380	4	3	13	29	- 15	-1,9	

6. Bevölkerung und Bevölkerungsbewegung nach Landkreisen, Verbandsgemeinden und Gemeinden am 30.6.2008

Schlüsselnummer	Landkreis (LK) Verbandsgemeinde (VG) Gemeinde	Bevölkerung am 30.6.2008		Veränderung im 1. Halbjahr 2008					%
		insgesamt	weiblich	Ge- borene	Ge- storbene	Zuge- zogene	Fortge- zogene	Bevölkerungszu- bzw. -abnahme (-)	
140	noch: LK Rhein-Hunsrück-Kreis								
158	Wahlbach	165	84	-	1	13	7	5	3,1
166	Wüschheim	316	155	1	-	3	18	- 14	-4,2
141	LK Rhein-Lahn-Kreis	125 783	63 903	439	734	3 616	3 797	- 475	-0,4
075	Lahnstein, gr. kr. St.	18 075	9 340	54	105	456	538	- 133	-0,7
01	VG Bad Ems	16 789	8 728	68	138	539	513	- 44	-0,3
006	Bad Ems, St.	9 153	4 831	35	85	319	309	- 40	-0,4
008	Becheln	663	331	4	7	23	16	4	0,6
025	Dausenau	1 335	681	8	7	44	41	4	0,3
041	Fachbach	1 284	645	3	7	29	49	- 24	-1,8
044	Frücht	608	333	6	3	27	21	9	1,5
071	Kemmenau	475	244	2	3	12	11	-	-
086	Miellen	429	205	-	3	3	13	- 13	-2,9
098	Nievern	1 016	517	5	5	30	26	4	0,4
201	Arzbach	1 826	941	5	18	52	27	12	0,7
02	VG Braubach	7 727	3 971	21	53	212	226	- 46	-0,6
023	Dachsenhausen	1 056	530	3	5	16	29	- 15	-1,4
042	Filsen	663	344	1	2	21	15	5	0,8
066	Kamp-Bornhofen	1 653	885	8	20	45	35	- 2	-0,1
108	Osterspai	1 279	649	2	7	36	36	- 5	-0,4
501	Braubach, St.	3 076	1 563	7	19	94	111	- 29	-0,9
03	VG Diez	25 527	12 819	104	133	830	848	- 46	-0,2
002	Altendiez	2 238	1 166	9	8	78	62	18	0,8
005	Aull	479	255	4	-	7	14	- 3	-0,6
014	Birlenbach	1 544	784	6	4	69	63	8	0,5
021	Charlottenberg	162	81	1	-	3	8	- 4	-2,4
022	Cramberg	484	236	1	5	16	12	-	-
029	Diez, St.	10 851	5 370	51	62	404	438	- 45	-0,4
030	Dörnberg	556	276	1	4	6	15	- 12	-2,1
038	Eppenrod	710	358	3	4	12	12	- 1	-0,1
045	Geilnau	377	194	1	3	11	10	- 1	-0,3
049	Gückingen	1 083	529	7	5	32	24	10	0,9
052	Hambach	500	249	1	3	18	16	-	-
053	Heistenbach	1 139	572	5	6	36	30	5	0,4
057	Hirschberg	345	174	-	3	9	11	- 5	-1,4
059	Holzappel	1 124	567	4	4	36	36	-	-
061	Holzheim	881	443	4	3	17	25	- 7	-0,8
062	Horhausen	303	161	1	2	9	12	- 4	-1,3
064	Isselbach	416	205	-	1	10	15	- 6	-1,4
076	Langenscheid	559	286	-	-	11	8	3	0,5
077	Laurenburg	290	152	1	5	9	14	- 9	-3,0
124	Scheidt	312	173	1	-	4	5	-	-
130	Steinsberg	258	127	-	-	8	4	4	1,6
133	Wasenbach	366	176	-	2	9	5	2	0,5
503	Balduinstein	550	285	3	9	16	9	1	0,2
04	VG Hahnstätten	9 681	4 835	34	39	293	302	- 14	-0,1
020	Burgschwalbach	1 128	559	2	5	51	43	5	0,4
043	Flacht	1 129	569	4	4	23	36	- 13	-1,1
051	Hahnstätten	2 860	1 423	13	14	86	94	- 9	-0,3
065	Kaltenholzhausen	607	304	2	2	23	19	4	0,7
081	Lohrheim	597	309	3	4	14	14	- 1	-0,2
089	Mudershausen	465	231	2	2	7	16	- 9	-1,9
093	Netzbach	409	203	-	1	15	9	5	1,2
095	Niederneisen	1 454	731	7	1	37	43	-	-
102	Oberneisen	773	378	1	5	25	16	5	0,7

6. Bevölkerung und Bevölkerungsbewegung nach Landkreisen, Verbandsgemeinden und Gemeinden am 30.6.2008

Schlüsselnummer	Landkreis (LK) Verbandsgemeinde (VG) Gemeinde	Bevölkerung am 30.6.2008		Veränderung im 1. Halbjahr 2008					Bevölkerungszu- bzw. -abnahme (-)	%
		insgesamt	weiblich	Ge- borene	Ge- storbene	Zuge- zogene	Fortge- zogene	Anzahl		
141 noch: LK Rhein-Lahn-Kreis										
125	Schiesheim	259	128	-	1	12	12	- 1	-0,4	
05	VG Katzenelnbogen	9 565	4 861	34	49	266	252	- 1	-0,0	
001	Allendorf	682	333	1	1	20	17	3	0,4	
010	Berghausen	303	155	-	1	5	9	- 5	-1,6	
011	Berndroth	427	202	1	3	5	11	- 8	-1,8	
013	Biebrich	346	179	-	-	16	16	-	-	
018	Bremberg	293	148	-	3	7	7	- 3	-1,0	
032	Dörsdorf	452	239	2	1	7	6	2	0,4	
034	Ebertshausen	119	60	-	2	-	2	- 4	-3,3	
036	Eisighofen	275	124	1	-	6	12	- 5	-1,8	
039	Ergeshausen	140	63	2	-	6	2	6	4,5	
050	Gutenacker	392	199	2	-	3	5	-	-	
054	Herold	470	245	1	-	8	8	1	0,2	
068	Katzenelnbogen, St.	2 153	1 148	14	30	96	67	13	0,6	
073	Klingelbach	745	365	1	1	31	25	6	0,8	
074	Kördorf	563	276	-	-	10	9	1	0,2	
088	Mittelfischbach	127	62	-	-	5	3	2	1,6	
096	Niedertiefenbach	226	111	1	2	2	11	- 10	-4,2	
101	Oberfischbach	182	91	1	-	6	1	6	3,4	
113	Reckenroth	224	113	4	-	2	8	- 2	-0,9	
117	Rettert	470	240	1	2	9	8	-	-	
118	Roth	203	115	-	1	3	3	- 1	-0,5	
126	Schönborn	773	393	2	2	19	22	- 3	-0,4	
06	VG Nassau	11 790	6 017	29	80	300	322	- 73	-0,6	
003	Attenhausen	408	206	1	2	9	13	- 5	-1,2	
026	Dessighofen	185	93	-	1	5	7	- 3	-1,6	
027	Dienethal	259	133	-	2	8	3	3	1,2	
033	Dornholzhausen	227	113	-	1	1	5	- 5	-2,2	
046	Geisig	394	198	1	2	13	8	4	1,0	
058	Hömburg	323	161	-	2	3	15	- 14	-4,2	
082	Lollschied	209	102	-	2	7	3	2	1,0	
087	Misselberg	84	46	1	-	-	1	-	-	
091	Nassau, St.	4 837	2 509	14	44	127	117	- 20	-0,4	
103	Obernhof	375	175	2	1	5	9	- 3	-0,8	
106	Oberwies	162	80	-	1	1	13	- 13	-7,4	
111	Pohl	336	163	1	2	9	14	- 6	-1,8	
127	Schweighausen	230	118	-	1	17	9	7	3,1	
128	Seelbach	454	234	1	2	12	20	- 9	-1,9	
129	Singhofen	1 842	939	4	8	47	53	- 10	-0,5	
132	Sulzbach	211	104	-	1	3	3	- 1	-0,5	
135	Weinähr	448	221	1	3	12	12	- 2	-0,4	
139	Winden	724	380	3	3	20	14	6	0,8	
141	Zimmerschied	82	42	-	2	1	3	- 4	-4,7	
07	VG Nastätten	16 701	8 346	70	84	478	534	- 70	-0,4	
009	Berg	240	108	-	2	8	10	- 4	-1,6	
012	Bettendorf	349	172	1	2	9	12	- 4	-1,1	
015	Bogel	825	417	9	6	33	29	7	0,9	
019	Buch	592	307	1	1	20	20	-	-	
035	Ehr	85	41	-	-	3	7	- 4	-4,5	
037	Endlichhofen	154	65	-	-	3	5	- 2	-1,3	
040	Eschbach	166	84	-	1	1	7	- 7	-4,0	
047	Gemmerich	575	284	2	4	19	11	6	1,1	
055	Himmighofen	328	162	2	4	3	10	- 9	-2,7	
060	Holzhausen an der Haide	1 214	615	2	5	45	50	- 8	-0,7	
063	Hunzel	275	130	-	1	7	9	- 3	-1,1	
067	Kasdorf	247	124	2	1	12	15	- 2	-0,8	
070	Kehlbach	170	90	-	5	1	4	- 8	-4,5	
078	Lautert	265	136	2	-	7	5	4	1,5	

6. Bevölkerung und Bevölkerungsbewegung nach Landkreisen, Verbandsgemeinden und Gemeinden am 30.6.2008

Schlüsselnummer	Landkreis (LK) Verbandsgemeinde (VG) Gemeinde	Bevölkerung am 30.6.2008		Veränderung im 1. Halbjahr 2008					Bevölkerungszu- bzw. -abnahme (-)	%
		insgesamt	weiblich	Ge- borene	Ge- storbene	Zuge- zogene	Fortge- zogene	Anzahl		
141 noch: LK Rhein-Lahn-Kreis										
080	Lipporn	283	141	2	-	17	7	12	4,4	
084	Marienfels	341	175	-	2	12	14	- 4	-1,2	
085	Miehlen	2 008	998	3	10	44	46	- 9	-0,4	
092	Nastätten, St.	4 231	2 162	21	19	121	126	- 3	-0,1	
094	Niederbachheim	256	125	1	-	8	11	- 2	-0,8	
097	Niederwallmenach	410	194	2	1	9	9	1	0,2	
100	Oberbachheim	218	108	2	1	4	12	- 7	-3,1	
104	Obertiefenbach	383	196	4	3	5	17	- 11	-2,8	
105	Oberwallmenach	198	97	-	1	5	15	- 11	-5,3	
107	Oelsberg	560	282	2	2	22	17	5	0,9	
110	Hainau	186	93	2	1	2	-	3	1,6	
116	Rettershain	354	164	2	2	13	7	6	1,7	
120	Ruppertshofen	396	193	3	-	5	10	- 2	-0,5	
131	Strüth	314	161	1	3	15	9	4	1,3	
134	Weidenbach	121	55	-	1	2	1	-	-	
137	Welterod	514	245	2	3	10	11	- 2	-0,4	
140	Winterwerb	175	89	-	1	7	3	3	1,7	
502	Diethardt	268	133	2	2	6	25	- 19	-6,6	
08	VG Loreley	9 928	4 986	25	53	242	262	- 48	-0,5	
004	Auel	230	115	1	-	5	5	1	0,4	
016	Bornich	1 060	526	2	7	11	24	- 18	-1,7	
024	Dahlheim	893	440	2	3	10	12	- 3	-0,3	
031	Dörscheid	413	212	1	1	11	18	- 7	-1,7	
069	Kaub, St.	925	466	2	5	31	26	2	0,2	
072	Kestert	680	347	1	3	22	13	7	1,0	
079	Lierschied	484	240	1	3	23	11	10	2,1	
083	Lykershausen	212	101	3	1	5	3	4	1,9	
099	Nochern	555	273	3	1	12	12	2	0,4	
109	Patersberg	418	219	-	2	5	3	-	-	
112	Prath	317	146	1	2	4	3	-	-	
114	Reichenberg	191	103	-	3	3	6	- 6	-3,0	
115	Reitzenhain	343	168	1	3	12	8	2	0,6	
121	Sankt Goarshn., Loreleyst., St.	1 388	707	4	7	41	69	- 31	-2,2	
122	Sauerthal	207	109	1	1	7	15	- 8	-3,7	
136	Weisel	1 126	567	1	9	24	27	- 11	-1,0	
138	Weyer	486	247	1	2	16	7	8	1,7	
143 LK Westerwaldkreis										
		201 284	101 682	762	1 065	6 259	6 610	- 654	-0,3	
01	VG Bad Marienberg (Ww.)	19 460	9 799	74	124	729	763	- 84	-0,4	
206	Bad Marienberg (Ww.), St.	5 695	2 880	22	51	269	281	- 41	-0,7	
211	Bölsberg	256	130	-	2	14	13	- 1	-0,4	
216	Dreisbach	608	292	-	1	22	33	- 12	-1,9	
222	Fehl-Ritzhausen	827	390	3	2	16	21	- 4	-0,5	
227	Großseifen	606	295	4	3	17	13	5	0,8	
231	Hahn bei Marienberg	474	235	1	3	24	16	6	1,3	
234	Hardt	444	226	4	2	17	20	- 1	-0,2	
243	Hof	1 226	669	2	5	16	31	- 18	-1,4	
248	Kirburg	612	321	4	1	14	14	3	0,5	
253	Langenbach bei Kirburg	1 015	562	2	22	57	34	3	0,3	
255	Lautzenbrücken	401	183	5	-	17	14	8	2,0	
264	Mörlen	595	292	3	2	29	39	- 9	-1,5	
270	Neunkhausen	1 134	556	3	7	35	22	9	0,8	
277	Nisterau	945	469	4	3	19	20	-	-	
279	Nistertal	1 304	630	4	10	67	72	- 11	-0,8	
280	Norken	985	488	4	3	24	42	- 17	-1,7	
297	Stockhausen-Ilfurth	476	220	2	2	13	22	- 9	-1,9	
300	Unnau	1 857	961	7	5	59	56	5	0,3	

6. Bevölkerung und Bevölkerungsbewegung nach Landkreisen, Verbandsgemeinden und Gemeinden am 30.6.2008

Schlüsselnummer	Landkreis (LK) Verbandsgemeinde (VG) Gemeinde	Bevölkerung am 30.6.2008		Veränderung im 1. Halbjahr 2008					Bevölkerungszu- bzw. -abnahme (-)	%
		insgesamt	weiblich	Ge- borene	Ge- storbene	Zuge- zogene	Fortge- zogene			
								Anzahl		
143 noch: LK Westerwaldkreis										
02	VG Hachenburg	24 263	12 265	87	143	827	800	- 29	-0,1	
202	Alpenrod	1 589	776	9	6	62	76	- 11	-0,7	
204	Astert	253	123	1	1	14	10	4	1,6	
205	Atzelgift	642	312	4	2	26	25	3	0,5	
212	Borod	593	311	3	2	14	17	- 2	-0,3	
215	Dreifelden	319	158	1	12	19	6	2	0,6	
223	Gehlert	562	286	-	5	13	22	- 14	-2,4	
225	Giesenhausen	330	161	1	1	5	5	-	-	
229	Hachenburg, St.	5 730	3 033	23	41	218	229	- 29	-0,5	
235	Hattert	1 746	881	10	7	54	42	15	0,9	
236	Heimborn	287	146	2	1	5	8	- 2	-0,7	
240	Heuzert	138	64	1	1	2	10	- 8	-5,5	
241	Höchstenbach	691	346	1	6	21	20	- 4	-0,6	
250	Kroppach	639	329	1	1	18	13	5	0,8	
252	Kundert	262	123	1	-	6	6	1	0,4	
257	Limbach	420	211	2	2	12	4	8	1,9	
258	Linden	158	69	1	1	7	5	2	1,3	
259	Lochum	320	156	1	1	22	17	5	1,6	
260	Luckenbach	636	322	4	1	18	20	1	0,2	
261	Marzhausen	270	132	-	1	1	2	- 2	-0,7	
262	Merkelbach	425	210	1	1	9	10	- 1	-0,2	
265	Mörsbach	492	250	-	2	16	17	- 3	-0,6	
267	Mudenbach	810	412	1	2	30	24	5	0,6	
268	Mündersbach	761	387	3	5	26	20	4	0,5	
269	Müschenbach	993	503	2	9	28	24	- 3	-0,3	
276	Nister	994	489	2	5	34	26	5	0,5	
287	Roßbach	878	434	3	7	20	31	- 15	-1,7	
294	Steinebach an der Wied	804	389	4	1	36	20	19	2,4	
296	Stein-Wingert	214	114	1	12	16	4	1	0,5	
299	Streithausen	557	256	-	2	21	24	- 5	-0,9	
301	Wahlrod	858	432	1	1	21	30	- 9	-1,0	
306	Welkenbach	148	73	-	1	5	7	- 3	-2,0	
310	Wied	496	254	1	2	22	20	1	0,2	
313	Winkelbach	248	123	2	1	6	6	1	0,4	
03	VG Höhr-Grenzhausen	13 863	7 115	47	94	406	426	- 67	-0,5	
030	Hilgert	1 513	772	4	5	50	29	20	1,3	
031	Hillscheid	2 590	1 282	6	17	66	79	- 24	-0,9	
032	Höhr-Grenzhausen, St.	9 501	4 928	36	70	282	312	- 64	-0,7	
040	Kammerforst	259	133	1	2	8	6	1	0,4	
04	VG Montabaur	38 678	19 619	140	183	1 209	1 185	- 19	-0,0	
005	Boden	576	299	3	1	28	11	19	3,4	
008	Daubach	468	231	2	2	14	13	1	0,2	
013	Eitelborn	2 460	1 252	6	10	83	74	5	0,2	
020	Gackenbach	579	276	2	1	12	10	3	0,5	
021	Girod	1 211	609	3	7	22	20	- 2	-0,2	
023	Görgeshausen	805	399	5	1	10	21	- 7	-0,9	
024	Großholbach	965	477	4	1	12	35	- 20	-2,0	
026	Heilberscheid	666	319	4	1	12	13	2	0,3	
027	Heiligenroth	1 441	717	12	6	46	46	6	0,4	
033	Holler	1 085	565	1	3	30	29	- 1	-0,1	
034	Horbach	721	371	-	19	30	6	5	0,7	
036	Hübingen	553	271	1	1	16	11	5	0,9	
039	Kadenbach	1 396	689	1	2	18	40	- 23	-1,6	
048	Montabaur, St.	12 453	6 500	60	75	500	509	- 24	-0,2	
051	Nentershausen	2 037	1 030	8	3	40	38	7	0,3	
052	Neuhäusel	2 020	1 022	4	3	61	51	11	0,5	
053	Niederelbert	1 606	803	3	10	57	63	- 13	-0,8	
054	Niedererbach	992	509	-	1	26	23	2	0,2	
055	Nornborn	709	372	3	2	18	17	2	0,3	

6. Bevölkerung und Bevölkerungsbewegung nach Landkreisen, Verbandsgemeinden und Gemeinden am 30.6.2008

Schlüsselnummer	Landkreis (LK) Verbandsgemeinde (VG) Gemeinde	Bevölkerung am 30.6.2008		Veränderung im 1. Halbjahr 2008					Bevölkerungszu- bzw. -abnahme (-)	%
		insgesamt	weiblich	Ge- borene	Ge- storbene	Zuge- zogene	Fortge- zogene			
								Anzahl		
143 noch: LK Westerwaldkreis										
057	Oberelbert	1 089	543	4	6	24	19	3	0,3	
065	Ruppach-Goldhausen	1 219	624	4	7	42	26	13	1,1	
071	Simmern	1 453	668	1	12	48	48	- 11	-0,8	
072	Stahlhofen	708	365	4	4	16	11	5	0,7	
077	Untershausen	512	243	1	1	28	13	15	3,0	
079	Welschneudorf	954	465	4	4	16	38	- 22	-2,3	
05	VG Ransbach-Baumbach	14 669	7 439	47	71	428	440	- 36	-0,2	
001	Alsbach	582	279	2	2	16	22	- 6	-1,0	
006	Breitenau	680	349	2	2	27	33	- 6	-0,9	
007	Caan	705	353	1	2	17	25	- 9	-1,3	
009	Deesen	690	358	-	2	32	20	10	1,5	
038	Hundsdorf	434	203	1	1	15	30	- 15	-3,3	
050	Nauort	2 315	1 208	4	8	53	46	3	0,1	
059	Oberhaid	394	209	2	1	9	9	1	0,3	
062	Ransbach-Baumbach, St.	7 362	3 732	29	50	231	227	- 17	-0,2	
068	Sessenbach	533	271	2	-	5	5	2	0,4	
082	Wirscheid	326	153	1	1	4	7	- 3	-0,9	
084	Wittgert	648	324	3	2	19	16	4	0,6	
06	VG Rennerod	17 074	8 479	73	75	467	514	- 49	-0,3	
214	Bretthausen	199	97	-	-	8	7	1	0,5	
218	Elsoff (Ww.)	952	463	1	5	23	29	- 10	-1,0	
237	Hellenhahn-Schellenberg	1 324	669	9	6	23	19	7	0,5	
244	Homberg	152	68	2	1	3	13	- 9	-5,6	
245	Hüblingen	318	158	-	3	4	4	- 3	-0,9	
246	Irmtraut	816	412	3	12	42	27	6	0,7	
256	Liebenscheid	922	459	5	1	10	19	- 5	-0,5	
271	Neunkirchen	577	294	3	7	12	7	1	0,2	
272	Neustadt/Westerwald	581	290	1	1	21	3	18	3,2	
274	Niederroßbach	825	394	5	2	32	49	- 14	-1,7	
278	Nister-Möhrendorf	325	171	1	1	5	7	- 2	-0,6	
282	Oberrod	726	357	5	4	12	18	- 5	-0,7	
283	Oberroßbach	343	140	-	1	18	20	- 3	-0,9	
285	Rehe	978	484	5	1	24	29	- 1	-0,1	
286	Rennerod, St.	3 862	1 960	15	20	120	118	- 3	-0,1	
291	Salzburg	214	102	2	-	19	53	- 32	-13,0	
292	Seck	1 291	615	7	4	38	34	7	0,5	
295	Stein-Neukirch	441	226	1	1	6	12	- 6	-1,3	
302	Waigandshain	214	112	1	-	4	3	2	0,9	
303	Waldmühlen	354	180	2	2	8	10	- 2	-0,6	
309	Westernohe	975	488	3	1	21	16	7	0,7	
311	Willingen	268	137	1	2	6	10	- 5	-1,8	
315	Zehnhausen bei Rennerod	417	203	1	-	8	7	2	0,5	
07	VG Selters (Ww.)	16 783	8 313	70	73	564	607	- 46	-0,3	
015	Ellenhausen	291	143	1	-	15	10	6	2,1	
018	Freilingen	680	353	1	3	21	31	- 12	-1,7	
019	Freirachdorf	688	346	3	1	25	18	9	1,3	
022	Goddert	414	200	1	1	15	13	2	0,5	
025	Hartenfels	856	417	6	3	30	18	15	1,8	
029	Herschbach	2 893	1 445	12	17	87	99	- 17	-0,6	
041	Krümmel	367	171	-	2	4	6	- 4	-1,1	
044	Marienrachdorf	995	503	4	3	25	39	- 13	-1,3	
045	Maroth	250	115	1	1	5	17	- 12	-4,6	
046	Maxsain	1 127	568	3	4	29	33	- 5	-0,4	
056	Nordhofen	574	283	3	-	17	17	3	0,5	
061	Quirnbach	523	257	3	2	22	17	6	1,2	
064	Rückeroth	549	284	5	6	18	32	- 15	-2,7	
066	Schenkelberg	666	328	4	7	13	13	- 3	-0,4	
067	Selters (Ww.), St.	2 747	1 370	14	14	101	120	- 19	-0,7	

6. Bevölkerung und Bevölkerungsbewegung nach Landkreisen, Verbandsgemeinden und Gemeinden am 30.6.2008

Schlüsselnummer	Landkreis (LK) Verbandsgemeinde (VG) Gemeinde	Bevölkerung am 30.6.2008		Veränderung im 1. Halbjahr 2008					Bevölkerungszu- bzw. -abnahme (-)	%
		insgesamt	weiblich	Ge- borene	Ge- storbene	Zuge- zogene	Fortge- zogene			
								Anzahl		
143 noch: LK Westerwaldkreis										
069	Sessenhausen	957	469	4	5	23	30	- 8	-0,8	
075	Steinen	239	106	-	-	5	4	1	0,4	
078	Vielbach	596	273	2	2	57	53	4	0,7	
085	Wöflerlingen	555	270	1	1	11	21	- 10	-1,8	
221	Ewighausen	241	121	-	1	12	7	4	1,7	
305	Weidenhahn	575	291	2	-	29	9	22	4,0	
08	VG Wallmerod	14 740	7 409	70	66	383	466	- 79	-0,5	
011	Dreikirchen	1 007	509	3	8	21	31	- 15	-1,5	
037	Hundsangen	2 135	1 082	10	6	60	56	8	0,4	
058	Obererbach	518	265	2	1	27	27	1	0,2	
074	Steinefrenz	761	383	-	3	20	15	2	0,3	
080	Weroth	610	313	8	4	4	11	- 3	-0,5	
203	Arnshöfen	159	81	2	3	-	3	- 4	-2,5	
208	Berod bei Wallmerod	558	267	2	2	8	13	- 5	-0,9	
210	Bilkheim	494	247	1	1	8	16	- 8	-1,6	
220	Ettinghausen	317	162	5	1	13	15	2	0,6	
232	Hahn am See	412	203	1	2	11	15	- 5	-1,2	
239	Herschbach (Oww.)	965	475	5	4	26	28	- 1	-0,1	
251	Kuhnshöfen	174	87	2	-	5	4	3	1,8	
263	Meudt	1 839	916	7	6	28	64	- 35	-1,9	
266	Molsberg	460	242	-	4	9	19	- 14	-3,0	
273	Niederahr	811	404	3	2	27	33	- 5	-0,6	
281	Oberahr	583	280	6	1	22	23	4	0,7	
290	Salz	894	449	5	6	10	23	- 14	-1,5	
304	Wallmerod	1 317	692	8	8	64	57	7	0,5	
316	Zehnhausen bei Wallmerod	186	91	-	1	2	7	- 6	-3,1	
501	Elbingen	289	134	-	3	9	2	4	1,4	
502	Mähren	251	127	-	-	9	4	5	2,0	
09	VG Westerburg	23 021	11 542	83	140	678	743	- 122	-0,5	
200	Ailertchen	623	310	1	4	13	13	- 3	-0,5	
207	Bellingen	591	295	3	3	12	17	- 5	-0,8	
209	Berzhahn	472	237	3	6	22	26	- 7	-1,5	
213	Brandscheid	506	236	2	1	10	19	- 8	-1,6	
219	Enspel	267	139	2	2	5	7	- 2	-0,7	
224	Gemünden	1 054	570	4	4	8	38	- 30	-2,8	
226	Girkenroth	595	278	1	1	9	9	-	-	
228	Guckheim	918	456	3	3	22	20	2	0,2	
230	Härtlingen	433	217	-	5	9	3	1	0,2	
233	Halbs	372	187	-	6	18	6	6	1,6	
238	Hergenroth	438	226	2	-	14	18	- 2	-0,5	
242	Höhn	3 144	1 521	11	17	78	70	2	0,1	
247	Kaden	601	300	3	2	14	18	- 3	-0,5	
249	Kölbingen	1 082	570	3	4	46	39	6	0,6	
254	Langenhahn	1 399	682	3	10	47	71	- 31	-2,2	
284	Pottum	1 021	516	2	9	33	28	- 2	-0,2	
288	Rotenhain	543	259	1	1	26	36	- 10	-1,8	
289	Rothenbach	885	430	2	8	24	29	- 11	-1,2	
293	Stahlhofen am Wiesensee	332	168	1	2	18	14	3	0,9	
298	Stockum-Püschen	701	351	2	3	11	20	- 10	-1,4	
307	Weltersburg	280	131	3	6	13	8	2	0,7	
308	Westerburg, St.	5 631	2 868	24	35	187	206	- 30	-0,5	
312	Willmenrod	691	356	3	2	25	13	13	1,9	
314	Winnen	442	239	4	6	14	15	- 3	-0,7	
10	VG Würges	18 733	9 702	71	96	568	666	- 123	-0,7	
003	Bannberscheid	597	291	1	5	9	25	- 20	-3,2	
010	Dernbach (Ww.)	2 414	1 366	3	23	64	62	- 18	-0,7	
012	Ebernahn	1 194	595	5	10	55	66	- 16	-1,3	
028	Helferskirchen	1 130	591	5	4	44	35	10	0,9	

6. Bevölkerung und Bevölkerungsbewegung nach Landkreisen, Verbandsgemeinden und Gemeinden am 30.6.2008

Schlüsselnummer	Landkreis (LK) Verbandsgemeinde (VG) Gemeinde	Bevölkerung am 30.6.2008		Veränderung im 1. Halbjahr 2008					Bevölkerungszu- bzw. -abnahme (-)	%
		insgesamt	weiblich	Ge- borene	Ge- storbene	Zuge- zogene	Fortge- zogene			
								Anzahl		
143	noch: LK Westerwaldkreis									
042	Leuterod	862	400	4	3	11	20	- 8	-0,9	
047	Mogendorf	1 172	581	3	7	58	46	8	0,7	
049	Moschheim	751	377	7	3	14	31	- 13	-1,7	
060	Ötzingen	1 353	676	6	3	37	57	- 17	-1,2	
070	Siershahn	2 793	1 432	18	6	65	120	- 43	-1,5	
073	Staudt	1 103	576	2	5	35	32	-	-	
081	Wirges, St.	5 150	2 721	17	27	170	162	- 2	-0,0	
275	Niedersayn	214	96	-	-	6	10	- 4	-1,8	
211	Krfr. St. Trier	104 079	54 855	412	513	3 915	3 626	191	0,2	
231	LK Bernkastel-Wittlich	112 840	57 102	401	616	3 028	3 018	- 203	-0,2	
134	Wittlich, St.	17 787	9 061	72	105	629	560	36	0,2	
502	Morbach	10 973	5 447	34	44	182	220	- 48	-0,4	
01	VG Bernkastel-Kues	22 916	11 619	78	134	631	580	- 5	-0,0	
008	Bernkastel-Kues, St.	6 686	3 504	26	47	191	202	- 32	-0,5	
012	Brauneberg	1 204	582	4	3	44	20	25	2,1	
016	Burgen	555	286	1	2	11	27	- 17	-3,0	
030	Erden	386	194	1	-	4	9	- 4	-1,0	
040	Gornhausen	227	118	1	2	4	2	1	0,4	
041	Graach an der Mosel	724	332	1	4	31	14	14	2,0	
056	Hochscheid	260	128	1	3	7	4	1	0,4	
066	Kesten	360	177	1	2	12	2	9	2,6	
070	Kleinich	696	338	2	6	25	24	- 3	-0,4	
071	Kommen	294	147	2	-	13	6	9	3,2	
075	Lieser	1 159	598	9	3	31	25	12	1,0	
076	Lösnich	421	210	-	2	19	13	4	1,0	
077	Longkamp	1 172	584	4	7	19	28	- 12	-1,0	
081	Maring-Noviant	1 516	744	6	10	30	27	- 1	-0,1	
087	Monzelfeld	1 242	627	2	11	42	27	6	0,5	
090	Mülheim (Mosel)	992	503	2	3	42	25	16	1,6	
125	Ürzig	890	441	1	6	18	25	- 12	-1,3	
126	Veldenz	925	456	4	5	20	37	- 18	-1,9	
133	Wintrich	947	483	2	8	23	21	- 4	-0,4	
136	Zeltingen-Rachtig	2 260	1 167	8	10	45	42	1	0,0	
02	VG Kröv-Bausendorf	8 892	4 513	34	34	238	264	- 26	-0,3	
004	Bausendorf	1 301	654	11	7	28	43	- 11	-0,8	
005	Bengel	906	446	1	1	18	34	- 16	-1,7	
020	Diefenbach	64	31	-	-	2	4	- 2	-3,0	
033	Flußbach	458	222	1	-	20	19	2	0,4	
057	Hontheim	830	416	4	3	18	21	- 2	-0,2	
067	Kinderbeuern	1 072	520	1	3	27	27	- 2	-0,2	
068	Kinheim	807	428	5	1	30	39	- 5	-0,6	
072	Kröv	2 290	1 186	7	11	78	48	26	1,1	
110	Reil	1 099	579	4	8	16	25	- 13	-1,2	
132	Willwerscheid	65	31	-	-	1	4	- 3	-4,4	
03	VG Manderscheid	7 757	3 872	28	48	162	231	- 88	-1,1	
009	Bettenfeld	654	329	1	4	8	14	- 9	-1,4	
021	Dierfeld	8	3	-	-	-	-	-	-	
025	Eckfeld	364	183	2	-	6	5	3	0,8	
026	Eisenschmitt	317	158	2	4	7	6	- 1	-0,3	
036	Gipperath	250	124	1	-	5	12	- 6	-2,3	
044	Greimerath	238	120	1	3	7	3	3	1,3	
046	Großlittgen	1 008	496	2	6	22	34	- 16	-1,6	
049	Hasborn	554	257	-	-	14	16	- 2	-0,4	

6. Bevölkerung und Bevölkerungsbewegung nach Landkreisen, Verbandsgemeinden und Gemeinden am 30.6.2008

Schlüsselnummer	Landkreis (LK) Verbandsgemeinde (VG) Gemeinde	Bevölkerung am 30.6.2008		Veränderung im 1. Halbjahr 2008					Bevölkerungszu- bzw. -abnahme (-)	%
		insgesamt	weiblich	Ge- borene	Ge- storbene	Zuge- zogene	Fortge- zogene			
								Anzahl		
231 noch: LK Bernkastel-Wittlich										
065	Karl	204	115	-	3	16	10	3	1,5	
074	Laufeld	507	254	1	2	8	13	- 6	-1,2	
080	Manderscheid, St.	1 308	688	8	11	25	44	- 22	-1,7	
082	Meerfeld	353	167	1	4	4	9	- 8	-2,2	
091	Musweiler	58	27	1	-	-	1	-	-	
095	Niederöfflingen	439	213	2	1	7	18	- 10	-2,2	
096	Niederscheidweiler	256	122	2	2	2	8	- 6	-2,3	
100	Oberöfflingen	288	138	2	3	7	12	- 6	-2,0	
101	Oberscheidweiler	191	103	-	1	8	9	- 2	-1,0	
104	Pantenburg	247	134	-	1	2	2	- 1	-0,4	
114	Schladt	114	52	-	1	3	4	- 2	-1,7	
116	Schwarzenborn	52	26	-	1	6	5	-	-	
127	Wallscheid	347	163	2	1	5	6	-	-	
05	VG Neumagen-Dhron	5 751	2 914	16	33	110	130	- 37	-0,6	
086	Minheim	470	239	-	2	2	11	- 11	-2,3	
092	Neumagen-Dhron	2 258	1 141	8	17	54	53	- 8	-0,4	
105	Piesport	1 936	975	7	6	34	42	- 7	-0,4	
207	Trittenheim	1 087	559	1	8	20	24	- 11	-1,0	
06	VG Thalfang am Erbeskopf	7 419	3 727	22	59	191	183	- 28	-0,4	
006	Berglicht	497	254	2	2	10	19	- 9	-1,8	
017	Burtscheid	116	64	-	-	4	5	-	-	
018	Deuselbach	254	138	-	2	4	15	- 13	-4,9	
019	Dhronecken	121	64	-	1	2	4	- 3	-2,4	
032	Etgert	58	29	-	-	3	-	3	5,5	
035	Gielert	186	97	3	1	15	5	12	6,9	
042	Gräfendhron	121	59	2	1	3	-	4	3,4	
054	Hilscheid	264	134	3	-	8	5	6	2,3	
058	Horath	443	206	-	2	10	14	- 6	-1,3	
064	Immert	166	85	1	-	1	2	-	-	
078	Lückenburg	102	53	-	-	1	-	1	1,0	
079	Malborn	1 381	699	2	10	31	36	- 13	-0,9	
083	Merschbach	46	21	1	-	4	-	5	12,2	
093	Neunkirchen	133	66	1	2	2	9	- 8	-5,7	
112	Rorodt	60	32	-	-	-	1	- 1	-1,6	
115	Schönberg	230	106	-	2	4	4	- 2	-0,9	
122	Talling	233	110	2	2	5	4	1	0,4	
123	Thalfang	1 778	903	4	29	66	38	3	0,2	
202	Breit	280	128	-	1	5	8	- 4	-1,4	
203	Büdllich	196	89	-	1	4	4	- 1	-0,5	
204	Heidenburg	754	390	1	3	9	10	- 3	-0,4	
07	VG Traben-Trarbach	9 530	4 866	26	57	261	265	- 35	-0,4	
014	Burg (Mosel)	422	215	2	4	11	17	- 8	-1,9	
029	Enkirch	1 629	829	2	12	28	23	- 5	-0,3	
120	Starkenburg	245	122	1	-	3	6	- 2	-0,8	
124	Traben-Trarbach, St.	5 999	3 074	18	31	186	186	- 13	-0,2	
206	Lötzbeuren	501	250	-	4	18	10	4	0,8	
501	Irmenach	734	376	3	6	15	23	- 11	-1,5	
08	VG Wittlich-Land	21 815	11 083	91	102	624	585	28	0,1	
001	Altrich	1 534	778	12	7	47	47	5	0,3	
003	Arenrath	341	165	1	2	7	4	2	0,6	
007	Bergweiler	869	436	1	4	16	35	- 22	-2,5	
010	Binsfeld	1 141	586	4	2	29	15	16	1,4	
013	Bruch	480	264	2	3	14	14	- 1	-0,2	
022	Dierscheid	167	88	1	2	9	6	2	1,2	
023	Dodenburg	109	51	-	-	5	3	2	1,9	
024	Dreis	1 368	674	2	3	33	33	- 1	-0,1	
031	Esch	412	191	2	1	20	28	- 7	-1,7	

6. Bevölkerung und Bevölkerungsbewegung nach Landkreisen, Verbandsgemeinden und Gemeinden am 30.6.2008

Schlüsselnummer	Landkreis (LK) Verbandsgemeinde (VG) Gemeinde	Bevölkerung am 30.6.2008		Veränderung im 1. Halbjahr 2008					Bevölkerungszu- bzw. -abnahme (-)	%
		insgesamt	weiblich	Ge- borene	Ge- storbene	Zuge- zogene	Fortge- zogene			
								Anzahl		
231	noch: LK Bernkastel-Wittlich									
037	Gladbach	351	189	1	1	6	8	- 2	-0,6	
050	Heckenmünster	116	65	-	1	5	4	-	-	
051	Heidweiler	203	105	1	-	9	2	8	4,1	
053	Hetzerath	2 089	1 066	8	10	54	38	14	0,7	
062	Hupperath	628	308	3	5	16	6	8	1,3	
069	Klausen	1 339	683	9	7	38	26	14	1,1	
085	Minderlittgen	677	338	6	3	18	16	5	0,7	
103	Osann-Monzel	1 673	841	6	7	69	50	18	1,1	
107	Platten	894	454	3	7	34	27	3	0,3	
108	Plein	661	343	1	2	25	24	-	-	
111	Rivenich	729	368	2	5	39	27	9	1,3	
113	Salmthal	2 392	1 253	9	14	61	67	- 11	-0,5	
117	Sehlem	885	449	3	2	22	24	- 1	-0,1	
503	Landscheid	2 037	1 030	10	8	34	63	- 27	-1,3	
504	Niersbach	720	358	4	6	14	18	- 6	-0,8	
232	LK Eifelkreis Bitburg-Prüm	95 187	47 892	346	507	2 993	2 868	- 32	-0,0	
018	Bitburg, St.	12 928	6 813	58	77	423	473	- 68	-0,5	
01	VG Arzfeld	9 749	4 856	34	51	226	226	- 17	-0,2	
201	Arzfeld	1 349	669	8	7	32	40	- 7	-0,5	
211	Dackscheid	153	74	-	-	6	10	- 4	-2,5	
212	Dahren	353	175	1	2	6	12	- 7	-1,9	
213	Daleiden	899	458	2	7	32	17	10	1,1	
214	Dasburg	227	115	-	-	4	3	1	0,4	
217	Eilscheid	43	23	-	-	3	-	3	7,5	
220	Eschfeld	177	92	1	-	1	3	- 1	-0,6	
221	Euscheid	151	63	1	-	1	3	- 1	-0,7	
229	Großkampfenberg	163	71	1	1	-	1	- 1	-0,6	
233	Hargarten	96	49	1	2	2	2	- 1	-1,0	
234	Harspelt	80	37	-	-	-	1	- 1	-1,2	
240	Herzfeld	37	16	-	-	-	2	- 2	-5,1	
245	Irrhausen	237	118	-	3	8	4	1	0,4	
246	Jucken	182	95	-	1	6	3	2	1,1	
247	Kesfeld	83	29	-	1	4	8	- 5	-5,7	
248	Kickeshausen	37	20	-	-	2	1	1	2,8	
249	Kinzenburg	43	20	-	-	-	1	- 1	-2,3	
253	Krautscheid	249	123	-	1	3	6	- 4	-1,6	
254	Lambertsberg	349	182	1	-	14	3	12	3,6	
255	Lascheid	68	32	1	1	-	5	- 5	-6,8	
258	Lauperath	116	59	-	3	2	-	- 1	-0,9	
259	Leidenborn	161	87	1	-	2	6	- 3	-1,8	
260	Lichtenborn	349	181	1	1	4	3	1	0,3	
261	Lierfeld	88	43	1	-	3	-	4	4,8	
262	Lünebach	539	284	-	1	9	23	- 15	-2,7	
263	Lützkampen	378	191	1	2	5	6	- 2	-0,5	
264	Manderscheid	47	19	-	-	2	2	-	-	
267	Mauel	70	31	-	-	1	-	1	1,4	
270	Merlscheid	36	20	-	-	-	3	- 3	-7,7	
277	Niederpierscheid	39	21	-	-	2	2	-	-	
285	Oberpierscheid	368	189	1	3	2	3	- 3	-0,8	
287	Olmscheid	152	71	-	1	4	-	3	2,0	
291	Pintesfeld	35	13	-	2	-	1	- 3	-7,9	
293	Plütscheid	318	159	8	-	9	14	3	1,0	
294	Preischeid	184	89	-	-	2	-	2	1,1	
297	Reiff	58	28	1	1	-	-	-	-	
298	Reipeldingen	72	36	-	-	1	-	1	1,4	
301	Roscheid	62	31	-	-	-	-	-	-	
309	Sengerich	20	10	-	-	2	1	1	5,3	

6. Bevölkerung und Bevölkerungsbewegung nach Landkreisen, Verbandsgemeinden und Gemeinden am 30.6.2008

Schlüsselnummer	Landkreis (LK) Verbandsgemeinde (VG) Gemeinde	Bevölkerung am 30.6.2008		Veränderung im 1. Halbjahr 2008					Bevölkerungszu- bzw. -abnahme (-)	%
		insgesamt	weiblich	Ge- borene	Ge- storbene	Zuge- zogene	Fortge- zogene	Anzahl		
232 noch: LK Eifelkreis Bitburg-Prüm										
310	Sevenig (Our)	56	25	-	-	1	4	- 3	-5,1	
315	Strickscheid	34	15	-	-	-	-	-	-	
322	Waxweiler	1 113	565	3	8	35	24	6	0,5	
333	Üttfeld	478	228	-	3	16	9	4	0,8	
02	VG Bitburg-Land	16 762	8 361	79	83	585	552	31	0,2	
009	Baustert	506	244	-	1	13	29	- 17	-3,3	
013	Bettingen	1 034	492	4	1	47	29	21	2,1	
014	Bickendorf	476	228	3	3	27	22	5	1,1	
015	Biersdorf am See	523	264	2	10	38	26	4	0,8	
017	Birtlingen	70	36	-	-	3	2	1	1,4	
020	Brecht	261	135	-	1	6	3	2	0,8	
021	Brimingen	77	41	-	-	3	4	- 1	-1,3	
024	Dahlem	256	130	2	-	9	7	4	1,6	
026	Dockendorf	211	108	3	-	3	1	5	2,4	
027	Dudeldorf	1 018	507	7	4	23	39	- 13	-1,3	
029	Echtershausen	104	48	-	-	-	2	- 2	-1,9	
030	Ehlenz	440	218	1	3	8	13	- 7	-1,6	
032	Enzen	40	23	-	-	5	-	5	14,3	
034	Eßlingen	54	28	1	1	7	12	- 4	-6,9	
036	Feilsdorf	28	15	-	-	-	4	- 4	-12,5	
039	Fließem	708	351	3	3	39	12	27	4,0	
044	Gondorf	278	139	2	1	12	9	4	1,5	
045	Halsdorf	89	44	-	1	2	1	-	-	
046	Hamm	17	10	-	-	16	17	-	-	
048	Heilenbach	114	61	-	2	3	7	- 6	-5,0	
052	Hisel	14	9	-	-	-	-	-	-	
057	Hütterscheid	209	104	2	3	11	11	- 1	-0,5	
058	Hüttingen an der Kyll	312	155	1	-	-	7	- 6	-1,9	
060	Idenheim	434	236	2	1	12	12	1	0,2	
061	Idesheim	408	199	-	4	19	3	12	3,0	
062	Ingendorf	227	106	1	2	17	10	6	2,7	
074	Ließem	91	47	-	2	1	1	- 2	-2,2	
077	Meckel	390	201	2	1	5	5	1	0,3	
079	Messerich	538	271	2	2	16	17	- 1	-0,2	
081	Metterich	496	252	6	1	17	10	12	2,5	
083	Mülbach	112	53	-	2	1	-	- 1	-0,9	
086	Nattenheim	522	266	3	3	22	16	6	1,2	
091	Niederstedem	225	103	2	1	1	5	- 3	-1,3	
092	Niederweiler	87	49	1	-	5	2	4	4,8	
097	Oberstedem	77	40	-	-	-	2	- 2	-2,5	
098	Oberweiler	139	62	-	1	6	4	1	0,7	
099	Oberweis	553	292	3	4	24	23	-	-	
100	Oltdorf	94	51	-	1	-	-	- 1	-1,1	
109	Rittersdorf	1 436	730	4	6	58	52	4	0,3	
111	Röhl	436	210	2	4	9	6	1	0,2	
115	Scharfbilling	76	40	1	-	1	3	- 1	-1,3	
118	Schleid	383	194	2	-	15	17	-	-	
119	Seffern	326	164	3	1	6	15	- 7	-2,1	
120	Sefferweich	225	108	2	4	3	5	- 4	-1,7	
124	Stockem	81	42	-	-	1	7	- 6	-6,9	
125	Sülm	443	213	2	2	9	6	3	0,7	
126	Trimport	289	136	1	2	5	8	- 4	-1,4	
133	Wettlingen	52	29	-	-	1	1	-	-	
134	Wiersdorf	222	100	-	-	5	8	- 3	-1,3	
137	Wolsfeld	781	387	5	2	26	24	5	0,6	
501	Wißmannsdorf	780	390	4	3	25	33	- 7	-0,9	
03	VG Irrel	8 819	4 410	20	36	368	314	39	0,4	
002	Alsdorf	387	218	-	1	19	9	9	2,4	
019	Bollendorf	1 648	814	3	8	70	67	- 2	-0,1	

6. Bevölkerung und Bevölkerungsbewegung nach Landkreisen, Verbandsgemeinden und Gemeinden am 30.6.2008

Schlüsselnummer	Landkreis (LK) Verbandsgemeinde (VG) Gemeinde	Bevölkerung am 30.6.2008		Veränderung im 1. Halbjahr 2008					Bevölkerungszu- bzw. -abnahme (-)	%
		insgesamt	weiblich	Ge- borene	Ge- storbene	Zuge- zogene	Fortge- zogene	Anzahl		
232 noch: LK Eifelkreis Bitburg-Prüm										
028	Echternacherbrück	701	357	-	-	67	35	32	4,8	
033	Ernzen	441	215	1	5	5	10	- 9	-2,0	
037	Ferschweiler	886	444	4	5	23	22	-	-	
053	Holsthum	566	274	1	1	32	26	6	1,1	
063	Irrel	1 411	715	5	9	46	41	1	0,1	
065	Kaschenbach	57	25	-	-	-	1	- 1	-1,7	
078	Menningen	197	111	-	1	7	7	- 1	-0,5	
082	Minden	157	78	-	2	12	13	- 3	-1,9	
093	Niederweis	202	103	-	-	6	10	- 4	-1,9	
103	Peffingen	240	118	3	-	13	9	7	3,0	
108	Prümzurley	565	280	-	1	13	15	- 3	-0,5	
114	Schankweiler	180	89	-	1	6	4	1	0,6	
131	Wallendorf	388	193	-	1	25	21	3	0,8	
218	Eisenach	364	175	1	-	15	19	- 2	-0,5	
225	Gilzem	429	201	2	1	9	5	5	1,2	
04	VG Kyllburg	7 913	3 944	34	42	203	240	- 45	-0,6	
007	Badem	1 066	538	6	5	30	29	2	0,2	
035	Etteldorf	24	11	-	-	1	-	1	4,3	
043	Gindorf	333	174	3	-	10	10	3	0,9	
070	Kyllburg, St.	971	483	4	6	32	35	- 5	-0,5	
071	Kyllburgweiler	97	50	-	-	-	4	- 4	-4,0	
075	Malberg	620	316	1	3	24	18	4	0,6	
076	Malbergweich	374	187	1	1	4	21	- 17	-4,3	
087	Neidenbach	884	459	7	6	18	25	- 6	-0,7	
101	Orsfeld	160	77	1	1	11	2	9	6,0	
105	Pickließem	292	141	1	3	1	2	- 3	-1,0	
113	Sankt Thomas	302	141	1	-	6	6	1	0,3	
129	Usch	67	32	-	1	-	-	- 1	-1,5	
135	Wilsecker	196	92	-	-	3	3	-	-	
203	Balesfeld	204	100	-	4	2	8	- 10	-4,7	
210	Burbach	615	307	2	3	9	21	- 13	-2,1	
228	Gransdorf	320	155	-	1	18	23	- 6	-1,8	
273	Neuheilenbach	267	128	3	-	4	9	- 2	-0,7	
282	Oberkail	582	286	1	4	9	12	- 6	-1,0	
306	Seinsfeld	170	82	-	1	9	4	4	2,4	
313	Steinborn	227	114	2	1	10	7	4	1,8	
331	Zendscheid	142	71	1	2	2	1	-	-	
05	VG Neuerburg	9 645	4 749	29	48	326	261	46	0,5	
001	Affler	31	11	-	-	1	1	-	-	
003	Altscheid	92	47	1	1	-	4	- 4	-4,2	
004	Ammeldingen an der Our	9	1	-	-	-	-	-	-	
005	Ammeldingen bei Neuerburg	273	119	1	-	6	11	- 4	-1,4	
008	Bauler	79	35	-	1	6	7	- 2	-2,5	
011	Berkoth	88	39	-	-	-	6	- 6	-6,4	
012	Berscheid	66	37	-	-	1	-	1	1,5	
016	Biesdorf	247	113	-	-	2	4	- 2	-0,8	
022	Burg	19	15	-	1	3	3	- 1	-5,0	
025	Dauwelshausen	81	36	-	-	2	-	2	2,5	
031	Emmelbaum	68	35	-	-	-	1	- 1	-1,4	
038	Fischbach-Oberraden	68	38	1	1	8	1	7	11,5	
040	Geichlingen	407	198	3	5	15	5	8	2,0	
041	Gemünd	14	8	-	-	1	1	-	-	
042	Gentingen	61	29	-	1	4	1	2	3,4	
047	Heilbach	131	55	-	-	3	1	2	1,6	
049	Herbstmühle	30	15	-	-	-	-	-	-	
054	Hommerdingen	50	27	-	1	2	1	-	-	
056	Hütten	48	21	-	-	-	-	-	-	
059	Hüttingen bei Lahr	123	59	-	1	4	5	- 2	-1,6	
064	Karlshausen	360	188	2	1	12	6	7	2,0	

6. Bevölkerung und Bevölkerungsbewegung nach Landkreisen, Verbandsgemeinden und Gemeinden am 30.6.2008

Schlüsselnummer	Landkreis (LK) Verbandsgemeinde (VG) Gemeinde	Bevölkerung am 30.6.2008		Veränderung im 1. Halbjahr 2008					Bevölkerungszu- bzw. -abnahme (-)	%
		insgesamt	weiblich	Ge- borene	Ge- storbene	Zuge- zogene	Fortge- zogene	Anzahl		
232	noch: LK Eifelkreis Bitburg-Prüm									
066	Keppeshausen	20	12	-	-	-	1	- 1	-4,8	
067	Körperich	1 131	574	5	8	47	18	26	2,4	
068	Koxhausen	103	55	1	1	1	2	- 1	-1,0	
069	Kruchten	392	203	3	-	2	4	1	0,3	
072	Lahr	186	93	-	-	2	-	2	1,1	
073	Leimbach	63	30	-	1	3	-	2	3,3	
080	Metendorf	1 129	563	4	4	45	41	4	0,4	
084	Muxerath	51	26	-	-	-	-	-	-	
085	Nasingen	50	22	-	-	-	-	-	-	
088	Neuerburg, St.	1 512	743	4	13	51	55	- 13	-0,9	
089	Niedergeckler	44	21	-	-	-	-	-	-	
090	Niederraden	40	20	-	-	3	2	1	2,6	
094	Niehl	70	36	-	-	-	-	-	-	
095	Nusbaum	470	231	1	1	23	10	13	2,8	
096	Obergeckler	160	70	-	1	1	6	- 6	-3,6	
102	Utscheid	491	244	2	-	18	14	6	1,2	
106	Plascheid	79	36	-	-	3	1	2	2,6	
110	Rodershausen	187	89	-	-	15	4	11	6,3	
112	Roth an der Our	168	91	1	-	5	5	1	0,6	
116	Scheitenkorb	29	15	-	-	1	-	1	3,6	
117	Scheuern	43	20	-	1	6	8	- 3	-6,5	
121	Sevenig bei Neuerburg	55	23	-	-	-	1	- 1	-1,8	
122	Sinspelt	437	218	-	1	18	20	- 3	-0,7	
127	Übereisenbach	47	29	-	-	2	-	2	4,4	
128	Uppershausen	71	30	-	2	1	4	- 5	-6,6	
130	Waldhof-Falkenstein	37	20	-	-	1	-	1	2,8	
132	Weidingen	187	88	-	1	5	5	- 1	-0,5	
138	Zweifelscheid	48	21	-	1	3	2	-	-	
06	VG Prüm	21 421	10 683	65	130	554	528	- 39	-0,2	
202	Auw bei Prüm	671	319	2	2	16	15	1	0,1	
206	Bleialf	1 185	590	3	8	27	27	- 5	-0,4	
207	Brandscheid	339	166	1	3	3	5	- 4	-1,2	
208	Buchet	257	128	-	1	9	13	- 5	-1,9	
209	Büdesheim	593	288	1	6	15	15	- 5	-0,8	
216	Dingdorf	101	45	-	-	7	6	1	1,0	
222	Feuerscheid	356	172	2	7	13	7	1	0,3	
223	Fleringen	336	150	-	1	3	8	- 6	-1,8	
224	Giesdorf	135	65	2	1	7	2	6	4,7	
226	Weinsheim	1 033	509	1	-	22	21	2	0,2	
227	Gondenbrett	469	235	-	-	13	23	- 10	-2,1	
230	Großlangenfeld	129	68	-	2	2	5	- 5	-3,7	
231	Habscheid	577	285	4	13	18	7	2	0,3	
236	Heckhuscheid	141	63	-	1	2	1	-	-	
238	Heisdorf	99	47	2	2	3	4	- 1	-1,0	
250	Kleinlangenfeld	144	74	1	1	2	1	1	0,7	
256	Lasel	335	163	1	2	6	5	-	-	
265	Masthorn	65	35	-	-	1	1	-	-	
266	Matzerath	54	27	-	-	-	1	- 1	-1,8	
271	Mützenich	121	64	-	1	5	3	1	0,8	
272	Neuendorf	103	49	-	1	-	1	- 2	-1,9	
276	Niederlauch	49	24	-	-	1	1	-	-	
279	Nimshuscheid	297	148	3	1	14	6	10	3,5	
280	Nimsreuland	113	58	1	1	3	8	- 5	-4,2	
283	Oberlascheid	146	66	-	3	4	1	-	-	
284	Oberlauch	62	28	-	-	-	1	- 1	-1,6	
288	Olzheim	543	251	1	2	13	12	-	-	
290	Orlenbach	201	93	1	1	8	11	- 3	-1,5	
292	Pittenbach	105	47	-	-	5	2	3	2,9	
295	Pronsfeld	960	495	2	5	16	19	- 6	-0,6	
296	Prüm, St.	5 282	2 686	12	35	163	154	- 14	-0,3	

6. Bevölkerung und Bevölkerungsbewegung nach Landkreisen, Verbandsgemeinden und Gemeinden am 30.6.2008

Schlüsselnummer	Landkreis (LK) Verbandsgemeinde (VG) Gemeinde	Bevölkerung am 30.6.2008		Veränderung im 1. Halbjahr 2008					Bevölkerungszu- bzw. -abnahme (-)	%
		insgesamt	weiblich	Ge- borene	Ge- storbene	Zuge- zogene	Fortge- zogene	Anzahl		
232 noch: LK Eifelkreis Bitburg-Prüm										
300	Rommersheim	646	330	5	1	26	27	3	0,5	
302	Roth bei Prüm	444	205	4	4	12	16	- 4	-0,9	
304	Schönecken	1 546	790	2	6	55	35	16	1,0	
305	Schwirzheim	437	219	-	1	8	5	2	0,5	
307	Seiweraath	144	74	-	3	-	4	- 7	-4,6	
308	Sellerich	298	151	3	1	9	8	3	1,0	
318	Wallerstheim	763	381	4	6	12	13	- 3	-0,4	
320	Watzeraath	419	222	1	1	3	2	1	0,2	
321	Wawern	300	138	2	-	3	6	- 1	-0,3	
327	Winningen	67	38	-	-	-	-	-	-	
328	Winterscheid	152	78	1	1	3	3	-	-	
329	Winterspelt	809	418	3	4	18	16	1	0,1	
332	Hersdorf	395	201	-	2	4	7	- 5	-1,3	
07	VG Speicher	7 950	4 076	27	40	308	274	21	0,3	
006	Auw an der Kyll	153	74	-	1	9	14	- 6	-3,8	
010	Beilingen	357	186	2	3	9	16	- 8	-2,2	
050	Herforst	1 166	608	4	1	57	37	23	2,0	
055	Hosten	198	99	1	-	1	-	2	1,0	
104	Philippsheim	115	54	-	1	4	4	- 1	-0,9	
107	Preist	696	363	2	4	13	22	- 11	-1,6	
123	Speicher	3 124	1 604	10	14	139	132	3	0,1	
289	Orenhofen	1 313	673	6	11	42	33	4	0,3	
311	Spangdahlem	828	415	2	5	34	16	15	1,8	
233	LK Vulkaneifel	62 511	31 600	214	364	1 776	1 928	- 302	-0,5	
01	VG Daun	23 602	11 963	86	118	686	739	- 85	-0,4	
006	Betteldorf	296	152	1	-	17	13	5	1,7	
008	Bleckhausen	313	166	2	3	7	3	3	1,0	
011	Brockscheid	212	107	-	-	8	6	2	1,0	
014	Darscheid	830	439	4	1	11	16	- 2	-0,2	
016	Demerath	321	167	2	2	11	12	- 1	-0,3	
017	Deudesfeld	399	206	-	1	14	6	7	1,8	
018	Dockweiler	674	322	2	1	28	20	9	1,4	
020	Dreis-Brück	916	478	4	4	12	27	- 15	-1,6	
021	Ellscheid	290	151	1	4	20	16	1	0,3	
025	Gefell	98	39	-	1	5	3	1	1,0	
027	Gillenfeld	1 447	734	6	7	32	37	- 6	-0,4	
030	Hinterweiler	220	117	1	1	11	17	- 6	-2,7	
031	Hörscheid	139	70	1	1	1	3	- 2	-1,4	
034	Immerath	258	123	3	1	5	9	- 2	-0,8	
039	Kirchweiler	375	183	1	2	7	10	- 4	-1,1	
040	Kradenbach	154	81	1	-	2	7	- 4	-2,5	
042	Mehren	1 393	718	4	9	59	73	- 19	-1,3	
043	Meisburg	254	136	-	-	7	4	3	1,2	
046	Mückeln	221	106	1	1	6	10	- 4	-1,8	
049	Nerdlen	223	109	3	1	6	3	5	2,3	
052	Niederstadtfeld	477	237	1	5	12	9	- 1	-0,2	
055	Oberstadtfeld	597	301	3	2	9	15	- 5	-0,8	
061	Sarmersbach	182	86	-	-	1	6	- 5	-2,7	
062	Saxler	73	38	-	2	-	3	- 5	-6,4	
063	Schalkenmehren	593	294	2	4	31	31	- 2	-0,3	
064	Schönbach	277	132	-	4	7	6	- 3	-1,1	
065	Schutz	148	77	-	-	3	4	- 1	-0,7	
067	Steineberg	251	127	-	2	17	13	2	0,8	
068	Steiningen	205	98	-	-	4	6	- 2	-1,0	
070	Strohn	499	232	2	4	7	8	- 3	-0,6	
071	Strotzbüsch	440	221	-	3	18	7	8	1,9	
074	Udler	301	154	-	-	9	10	- 1	-0,3	

6. Bevölkerung und Bevölkerungsbewegung nach Landkreisen, Verbandsgemeinden und Gemeinden am 30.6.2008

Schlüsselnummer	Landkreis (LK) Verbandsgemeinde (VG) Gemeinde	Bevölkerung am 30.6.2008		Veränderung im 1. Halbjahr 2008					Bevölkerungszu- bzw. -abnahme (-)	%
		insgesamt	weiblich	Ge- borene	Ge- storbene	Zuge- zogene	Fortge- zogene			
								Anzahl		
233 noch: LK Vulkaneifel										
075	Üdersdorf	1 119	580	3	4	25	28	- 4	-0,4	
077	Utzerath	177	86	-	1	3	9	- 7	-3,8	
079	Wallenborn	458	219	1	7	7	15	- 14	-3,0	
081	Weidenbach	271	138	2	1	4	1	4	1,5	
084	Winkel (Eifel)	149	75	1	-	2	8	- 5	-3,2	
501	Daun, St.	8 352	4 264	34	39	258	265	- 12	-0,1	
02	VG Gerolstein	14 012	7 097	49	85	415	432	- 53	-0,4	
004	Berlingen	190	86	-	2	5	8	- 5	-2,6	
026	Gerolstein, St.	7 544	3 893	33	47	230	235	- 19	-0,3	
033	Hohenfels-Essingen	370	180	1	4	7	5	- 1	-0,3	
036	Kalenborn-Scheuern	483	244	1	4	8	4	1	0,2	
050	Neroth	900	458	-	4	27	16	7	0,8	
056	Pelm	1 010	500	4	6	67	58	7	0,7	
058	Rockeskyll	268	130	-	1	17	18	- 2	-0,7	
060	Salm	357	168	2	1	9	7	3	0,8	
204	Birresborn	1 206	609	2	7	24	40	- 21	-1,7	
209	Densborn	601	286	3	2	9	8	2	0,3	
211	Duppach	298	152	1	1	1	4	- 3	-1,0	
223	Kopp	183	100	-	2	2	4	- 4	-2,1	
227	Mürtenbach	602	291	2	4	9	25	- 18	-2,9	
03	VG Hillesheim	8 781	4 520	33	47	229	253	- 38	-0,4	
002	Basberg	73	41	-	-	5	1	4	5,8	
005	Berndorf	529	265	1	-	14	12	3	0,6	
019	Dohm-Lammersdorf	157	83	-	2	8	4	2	1,3	
029	Hillesheim, St.	3 170	1 681	10	25	97	102	- 20	-0,6	
038	Kerpen (Eifel)	440	237	2	2	18	10	8	1,9	
053	Oberbettingen	727	369	5	3	30	22	10	1,4	
054	Oberehe-Stroheich	354	175	1	1	10	3	7	2,0	
076	Üxheim	1 391	690	4	5	12	21	- 10	-0,7	
080	Walsdorf	908	459	6	2	21	43	- 18	-1,9	
083	Wiesbaum	599	299	3	3	10	26	- 16	-2,6	
229	Nohn	433	221	1	4	4	9	- 8	-1,8	
04	VG Kelberg	7 335	3 584	19	52	183	237	- 87	-1,2	
003	Beinhausen	89	40	-	-	6	1	5	6,0	
010	Boxberg	210	105	-	2	8	6	-	-	
032	Hörschhausen	152	72	-	1	1	11	- 11	-6,7	
037	Katzwinkel	109	45	-	2	-	17	- 19	-14,8	
048	Neichen	143	69	1	1	1	3	- 2	-1,4	
201	Arbach	152	77	-	1	2	1	-	-	
202	Bereborn	112	61	-	1	3	5	- 3	-2,6	
203	Berenbach	186	87	-	2	6	-	4	2,2	
205	Bodenbach	229	110	1	-	2	3	-	-	
206	Bongard	246	115	-	-	11	12	- 1	-0,4	
207	Borler	87	39	-	2	4	2	-	-	
208	Brücktal	92	40	-	1	-	2	- 3	-3,2	
210	Drees	159	88	1	-	3	5	- 1	-0,6	
212	Gelenberg	102	49	-	-	1	-	1	1,0	
213	Gunderath	131	66	1	1	4	7	- 3	-2,2	
215	Höchstberg	347	183	-	5	10	13	- 8	-2,3	
216	Horperath	121	66	1	2	2	1	-	-	
217	Kaperich	170	84	-	-	1	5	- 4	-2,3	
218	Kelberg	1 955	943	4	12	52	52	- 8	-0,4	
220	Kirsbach	82	36	-	-	2	1	1	1,2	
221	Kötterichen	118	61	-	-	2	2	-	-	
222	Kolverath	116	65	1	1	-	3	- 3	-2,5	
224	Lirstal	219	115	2	1	3	14	- 10	-4,4	
225	Mannebach	245	112	1	2	16	9	6	2,5	
226	Mosbruch	168	89	1	2	7	-	6	3,7	

6. Bevölkerung und Bevölkerungsbewegung nach Landkreisen, Verbandsgemeinden und Gemeinden am 30.6.2008

Schlüsselnummer	Landkreis (LK) Verbandsgemeinde (VG) Gemeinde	Bevölkerung am 30.6.2008		Veränderung im 1. Halbjahr 2008					Bevölkerungszu- bzw. -abnahme (-)	%
		insgesamt	weiblich	Ge- borene	Ge- storbene	Zuge- zogene	Fortge- zogene			
								Anzahl		
233	noch: LK Vulkaneifel									
228	Nitz	48	17	-	-	-	-	-	-	-
230	Oberelz	132	65	-	3	-	5	- 8	-5,7	
233	Reimerath	69	34	-	-	4	1	3	4,5	
234	Retterath	373	182	2	1	7	9	- 1	-0,3	
236	Sassen	84	44	-	-	-	1	- 1	-1,2	
242	Uersfeld	717	341	3	4	20	38	- 19	-2,6	
243	Ueß	45	25	-	4	2	8	- 10	-18,2	
244	Welcherath	127	59	-	1	3	-	2	1,6	
05	VG Obere Kyll	8 781	4 436	27	62	263	267	- 39	-0,4	
007	Birgel	485	251	1	1	6	15	- 9	-1,8	
022	Esch	515	277	-	1	3	7	- 5	-1,0	
023	Feusdorf	564	291	-	4	18	9	5	0,9	
028	Gönnersdorf	549	265	-	3	21	16	2	0,4	
035	Jünkerath	1 607	809	4	19	57	80	- 38	-2,3	
041	Lissendorf	1 086	576	6	11	46	36	5	0,5	
214	Hallschlag	536	259	2	3	12	23	- 12	-2,2	
219	Kerschenbach	182	84	-	-	6	3	3	1,7	
232	Ormont	392	200	3	3	6	2	4	1,0	
235	Reuth	208	100	1	-	4	10	- 5	-2,3	
237	Scheid	124	64	-	3	1	-	- 2	-1,6	
239	Schüller	350	181	1	4	14	10	1	0,3	
240	Stadtkyll	1 525	763	7	6	52	44	9	0,6	
241	Steffeln	658	316	2	4	17	12	3	0,5	
235	LK Trier-Saarburg	140 979	71 331	545	722	4 125	3 978	- 30	-0,0	
01	VG Hermeskeil	14 760	7 540	54	96	331	359	- 70	-0,5	
005	Bescheid	417	195	1	2	11	5	5	1,2	
008	Beuren (Hochwald)	949	487	5	6	12	20	- 9	-0,9	
014	Damflos	658	338	1	3	11	17	- 8	-1,2	
030	Geisfeld	559	271	3	6	13	13	- 3	-0,5	
035	Grimburg	506	253	1	4	8	15	- 10	-1,9	
036	Gusenburg	1 186	598	5	6	27	18	8	0,7	
045	Hermeskeil, St.	5 668	2 888	25	36	140	176	- 47	-0,8	
047	Hinzert-Pöler	291	153	-	1	7	7	- 1	-0,3	
092	Naurath (Wald)	238	116	1	1	12	13	- 1	-0,4	
093	Neuhütten	805	411	3	7	8	9	- 5	-0,6	
112	Rascheid	530	263	1	1	13	8	5	1,0	
114	Reinsfeld	2 313	1 229	6	21	58	42	1	0,0	
153	Züsch	640	338	2	2	11	16	- 5	-0,8	
02	VG Kell am See	9 596	4 769	33	50	224	224	- 17	-0,2	
003	Baldringen	256	120	1	1	11	5	6	2,4	
033	Greimerath	1 072	534	2	5	23	15	5	0,5	
040	Heddert	242	123	-	-	9	11	- 2	-0,8	
043	Hentern	399	194	1	3	13	14	- 3	-0,7	
058	Kell am See	1 890	962	8	16	57	50	- 1	-0,1	
072	Lampaden	561	285	2	2	24	18	6	1,1	
081	Mandern	901	429	4	2	13	18	- 3	-0,3	
105	Paschel	256	118	1	-	12	6	7	2,8	
119	Schillingen	1 257	629	6	9	16	24	- 11	-0,9	
123	Schömerich	124	72	-	-	-	6	- 6	-4,6	
140	Vierherrenborn	192	91	3	-	3	8	- 2	-1,0	
142	Waldweiler	890	434	2	2	10	14	- 4	-0,4	
152	Zerf	1 556	778	3	10	33	35	- 9	-0,6	
03	VG Konz	30 902	15 692	121	170	975	934	- 8	-0,0	
055	Kanzem	623	322	-	1	15	12	2	0,3	
068	Konz, St.	17 830	9 066	77	118	506	558	- 93	-0,5	

6. Bevölkerung und Bevölkerungsbewegung nach Landkreisen, Verbandsgemeinden und Gemeinden am 30.6.2008

Schlüsselnummer	Landkreis (LK) Verbandsgemeinde (VG) Gemeinde	Bevölkerung am 30.6.2008		Veränderung im 1. Halbjahr 2008					Bevölkerungszu- bzw. -abnahme (-)	%
		insgesamt	weiblich	Ge- borene	Ge- storbene	Zuge- zogene	Fortge- zogene			
								Anzahl		
235 noch: LK Trier-Saarburg										
095	Nittel	2 113	1 092	8	7	108	67	42	2,0	
096	Oberbillig	964	483	4	4	19	21	- 2	-0,2	
101	Onsdorf	139	72	-	1	2	5	- 4	-2,8	
106	Pellingen	995	515	5	5	24	17	7	0,7	
132	Tawern	2 581	1 308	8	7	86	65	22	0,9	
133	Temmels	698	356	2	3	35	19	15	2,2	
143	Wasserliesch	2 200	1 108	9	12	53	68	- 18	-0,8	
144	Wawern	603	290	1	2	18	23	- 6	-1,0	
146	Wellen	784	390	1	1	60	33	27	3,6	
148	Wiltigen	1 372	690	6	9	49	46	-	-	
04	VG Ruwer	17 872	9 022	69	78	544	488	47	0,3	
010	Bonerath	249	134	-	-	13	3	10	4,2	
021	Farschweiler	745	371	5	1	15	21	- 2	-0,3	
037	Gusterath	1 867	950	8	5	60	84	- 21	-1,1	
038	Gutweiler	650	327	2	3	23	12	10	1,6	
044	Herl	257	128	-	2	11	10	- 1	-0,4	
046	Hinzenburg	136	63	1	1	1	4	- 3	-2,2	
050	Holzerath	435	210	1	-	8	15	- 6	-1,4	
056	Kasel	1 217	613	4	5	37	36	-	-	
070	Korlingen	801	395	5	4	30	31	-	-	
080	Lorscheid	592	288	-	13	32	18	1	0,2	
085	Mertesdorf	1 658	855	8	8	52	46	6	0,4	
090	Morscheid	949	477	2	2	21	15	6	0,6	
100	Ollmuth	164	78	-	-	4	-	4	2,5	
103	Osburg	2 370	1 198	14	7	65	33	39	1,7	
107	Pluwig	1 417	710	6	7	77	36	40	2,9	
116	Riveris	427	213	1	1	22	19	3	0,7	
124	Schöndorf	785	404	1	3	12	30	- 20	-2,5	
129	Sommerau	78	45	1	-	5	8	- 2	-2,5	
135	Thomm	1 087	541	2	3	14	16	- 3	-0,3	
141	Waldrach	1 988	1 022	8	13	42	51	- 14	-0,7	
05	VG Saarburg	21 459	10 863	65	107	613	491	80	0,4	
002	Ayl	1 417	716	7	4	16	26	- 7	-0,5	
025	Fisch	362	178	2	1	11	7	5	1,4	
028	Freudenburg	1 511	784	4	10	38	28	4	0,3	
052	Irsch	1 555	789	5	6	21	34	- 14	-0,9	
057	Kastel-Stadt	404	197	2	3	19	7	11	2,8	
062	Kirf	773	381	1	4	40	15	22	2,9	
082	Mannebach	369	187	1	2	7	7	- 1	-0,3	
098	Ockfen	625	333	2	-	19	22	- 1	-0,2	
104	Palzem	1 371	669	2	11	64	28	27	2,0	
118	Saarburg, St.	6 328	3 217	20	34	186	168	4	0,1	
122	Schoden	741	377	2	-	17	13	6	0,8	
126	Serrig	1 591	796	6	9	46	32	11	0,7	
131	Taben-Rodt	870	471	3	6	14	14	- 3	-0,3	
136	Trassem	1 175	583	3	2	50	29	22	1,9	
149	Wincheringen	1 682	859	2	9	49	41	1	0,1	
154	Merzkirchen	685	326	3	6	16	20	- 7	-1,0	
06	VG Schweich an der Röm. Weinstr.	24 902	12 628	112	122	767	787	- 30	-0,1	
004	Bekond	809	402	6	4	18	17	3	0,4	
015	Detzem	548	281	1	1	9	5	4	0,7	
019	Ensch	470	236	1	1	13	12	1	0,2	
022	Fell	2 416	1 203	7	9	78	89	- 13	-0,5	
026	Föhren	2 708	1 364	14	8	91	79	18	0,7	
060	Kenn	2 559	1 316	11	9	105	111	- 4	-0,2	
063	Klüsserath	1 096	553	7	5	29	34	- 3	-0,3	
067	Köwerich	349	166	3	-	7	9	1	0,3	
074	Leiwien	1 496	766	4	9	36	23	8	0,5	

6. Bevölkerung und Bevölkerungsbewegung nach Landkreisen, Verbandsgemeinden und Gemeinden am 30.6.2008

Schlüsselnummer	Landkreis (LK) Verbandsgemeinde (VG) Gemeinde	Bevölkerung am 30.6.2008		Veränderung im 1. Halbjahr 2008					Bevölkerungszu- bzw. -abnahme (-)	%
		insgesamt	weiblich	Ge- borene	Ge- storbene	Zuge- zogene	Fortge- zogene			
								Anzahl		
235	noch: LK Trier-Saarburg									
077	Longen	85	38	-	1	3	2	-	-	
078	Longuich	1 282	645	7	5	47	37	12	0,9	
083	Mehring	2 218	1 122	17	8	48	68	- 11	-0,5	
091	Naurath (Eifel)	386	181	2	1	6	7	-	-	
108	Pölich	444	226	4	8	20	19	- 3	-0,7	
115	Riol	1 129	563	5	7	43	28	13	1,2	
120	Schleich	199	103	-	-	6	12	- 6	-2,9	
125	Schweich, St.	6 544	3 391	22	46	200	221	- 45	-0,7	
134	Thörnich	164	72	1	-	8	14	- 5	-3,0	
07	VG Trier-Land	21 488	10 817	91	99	671	695	- 32	-0,1	
001	Aach	1 123	585	4	5	59	57	1	0,1	
027	Franzenheim	333	153	-	1	18	10	7	2,1	
048	Hockweiler	297	154	1	1	8	7	1	0,3	
051	Igel	2 024	1 004	7	6	54	50	5	0,2	
069	Kordel	2 139	1 110	8	9	56	74	- 19	-0,9	
073	Langsur	1 674	834	4	5	72	58	13	0,8	
094	Newel	2 919	1 458	16	17	74	87	- 14	-0,5	
111	Ralingen	2 061	1 031	7	12	62	66	- 9	-0,4	
137	Trierweiler	3 506	1 805	20	16	116	144	- 24	-0,7	
151	Zemmer	2 835	1 439	7	16	78	64	5	0,2	
501	Welschbillig	2 577	1 244	17	11	74	78	2	0,1	
311	Krfr. St. Frankenthal (Pfalz)	47 100	23 973	166	247	1 204	1 113	10	0,0	
312	Krfr. St. Kaiserslautern	97 436	48 767	371	551	2 564	2 717	- 334	-0,3	
313	Krfr. St. Landau in der Pfalz	43 035	22 562	167	216	1 266	1 245	- 28	-0,1	
314	Krfr. St. Ludwigshafen a. Rh.	163 541	81 914	737	831	4 132	4 277	- 236	-0,1	
315	Krfr. St. Mainz	197 993	102 552	826	879	6 403	6 476	- 125	-0,1	
316	Krfr. St. Neustadt a. d. W.	54 155	27 984	193	287	2 264	1 699	472	0,9	
317	Krfr. St. Pirmasens	41 692	21 509	163	304	835	877	- 183	-0,4	
318	Krfr. St. Speyer	50 731	26 157	188	276	1 458	1 312	58	0,1	
319	Krfr. St. Worms	82 178	41 969	365	448	1 748	1 777	- 112	-0,1	
320	Krfr. St. Zweibrücken	34 615	17 580	119	198	832	857	- 104	-0,3	
331	LK Alzey-Worms	125 464	63 430	439	564	3 590	3 699	- 233	-0,2	
003	Alzey, St.	17 916	9 212	71	96	447	565	- 142	-0,8	
055	Osthofen, St.	8 267	4 241	25	43	249	193	38	0,5	
01	VG Alzey-Land	24 394	12 250	79	106	812	744	41	0,2	
001	Albig	1 621	821	3	9	45	36	3	0,2	
005	Bechenheim	420	215	1	3	16	18	- 4	-0,9	
007	Bechtolsheim	1 551	785	7	8	40	31	8	0,5	
008	Bermersheim vor der Höhe	387	204	1	-	3	16	- 12	-3,0	
010	Biebelnheim	672	338	-	1	19	21	- 3	-0,4	
012	Bornheim	773	328	4	2	93	80	15	2,0	
014	Dintesheim	151	75	1	-	2	4	- 1	-0,7	
020	Eppelsheim	1 285	647	4	4	48	31	17	1,3	
021	Erbes-Büdesheim	1 354	682	1	6	88	65	18	1,3	
022	Esselborn	351	180	3	1	7	7	2	0,6	

6. Bevölkerung und Bevölkerungsbewegung nach Landkreisen, Verbandsgemeinden und Gemeinden am 30.6.2008

Schlüsselnummer	Landkreis (LK) Verbandsgemeinde (VG) Gemeinde	Bevölkerung am 30.6.2008		Veränderung im 1. Halbjahr 2008					Bevölkerungszu- bzw. -abnahme (-)	%
		insgesamt	weiblich	Ge- borene	Ge- storbene	Zuge- zogene	Fortge- zogene			
								Anzahl		
331 noch: LK Alzey-Worms										
024	Flomborn	1 005	502	5	4	20	33	- 12	-1,2	
025	Flonheim	2 673	1 334	14	20	75	75	- 6	-0,2	
026	Framersheim	1 660	840	5	9	62	46	12	0,7	
027	Freimersheim	660	335	2	3	22	20	1	0,2	
031	Gau-Heppenheim	532	271	-	4	11	22	- 15	-2,7	
032	Gau-Odernheim	3 783	1 910	9	10	106	91	14	0,4	
042	Kettenheim	295	142	1	2	16	18	- 3	-1,0	
043	Lonsheim	580	297	3	2	27	18	10	1,8	
044	Mauchenheim	980	509	2	4	31	28	1	0,1	
050	Nack	621	310	1	2	20	24	- 5	-0,8	
051	Nieder-Wiesen	617	307	1	1	17	7	10	1,6	
052	Ober-Flörsheim	1 232	628	7	7	25	28	- 3	-0,2	
053	Offenheim	601	299	3	1	11	17	- 4	-0,7	
067	Wahlheim	590	291	1	3	8	8	- 2	-0,3	
02	VG Eich	12 593	6 305	41	61	314	327	- 33	-0,3	
002	Alsheim	2 593	1 335	11	11	56	69	- 13	-0,5	
018	Eich	3 232	1 623	12	15	100	88	9	0,3	
034	Gimbsheim	2 988	1 477	10	20	71	80	- 19	-0,6	
038	Hamm am Rhein	2 237	1 088	5	11	58	60	- 8	-0,4	
045	Mettenheim	1 543	782	3	4	29	30	- 2	-0,1	
03	VG Monsheim	10 132	5 157	32	73	276	246	- 11	-0,1	
023	Flörsheim-Dalsheim	3 117	1 599	6	41	93	65	- 7	-0,2	
041	Hohen-Sülzen	583	292	1	5	22	10	8	1,4	
046	Mölsheim	578	290	3	-	4	22	- 15	-2,5	
047	Mörstadt	911	443	5	5	13	14	- 1	-0,1	
048	Monsheim	2 482	1 299	13	12	73	69	5	0,2	
054	Offstein	1 817	916	3	5	57	49	6	0,3	
066	Wachenheim	644	318	1	5	14	17	- 7	-1,1	
04	VG Westhofen	12 019	6 032	43	58	266	333	- 82	-0,7	
006	Bechtheim	1 840	935	9	12	34	64	- 33	-1,8	
009	Bermersheim	308	154	-	6	5	10	- 11	-3,4	
011	Hochborn	461	231	1	-	28	18	11	2,4	
015	Dittelsheim-Heßloch	2 192	1 096	7	14	53	60	- 14	-0,6	
028	Frettenheim	323	158	1	3	10	13	- 5	-1,5	
036	Gundersheim	1 607	790	5	4	33	36	- 2	-0,1	
037	Gundheim	949	495	3	4	22	14	7	0,7	
039	Hangen-Weisheim	492	254	5	1	7	17	- 6	-1,2	
049	Monzernheim	642	305	1	-	15	16	-	-	
071	Westhofen	3 205	1 614	11	14	59	85	- 29	-0,9	
05	VG Wöllstein	11 946	6 019	43	38	442	421	26	0,2	
017	Eckelsheim	500	236	1	3	23	17	4	0,8	
030	Gau-Bickelheim	2 089	1 057	13	7	42	92	- 44	-2,1	
035	Gumbsheim	607	292	1	2	25	23	1	0,2	
060	Siefersheim	1 304	663	8	5	47	44	6	0,5	
062	Stein-Bockenheim	698	380	1	1	16	12	4	0,6	
070	Wendelsheim	1 422	710	2	3	43	50	- 8	-0,6	
072	Wöllstein	4 443	2 224	15	13	232	157	77	1,8	
075	Wonsheim	883	457	2	4	14	26	- 14	-1,6	
06	VG Wörrstadt	28 197	14 214	105	89	784	870	- 70	-0,2	
004	Armsheim	2 582	1 285	5	4	61	86	- 24	-0,9	
019	Ensheim	428	220	4	3	7	8	-	-	
029	Gabsheim	779	397	4	2	14	21	- 5	-0,6	
033	Gau-Weinheim	633	301	3	7	14	22	- 12	-1,9	
056	Partenheim	1 605	828	10	6	52	81	- 25	-1,5	
058	Saulheim	7 127	3 546	25	16	186	217	- 22	-0,3	
059	Schornsheim	1 606	805	5	2	58	61	-	-	

6. Bevölkerung und Bevölkerungsbewegung nach Landkreisen, Verbandsgemeinden und Gemeinden am 30.6.2008

Schlüsselnummer	Landkreis (LK) Verbandsgemeinde (VG) Gemeinde	Bevölkerung am 30.6.2008		Veränderung im 1. Halbjahr 2008					Bevölkerungszu- bzw. -abnahme (-)	%
		insgesamt	weiblich	Ge- borene	Ge- storbene	Zuge- zogene	Fortge- zogene			
								Anzahl		
331	noch: LK Alzey-Worms									
061	Spiesheim	995	503	1	1	36	23	13	1,3	
063	Sulzheim	1 080	518	3	1	33	27	8	0,7	
064	Udenheim	1 351	688	3	1	50	41	11	0,8	
065	Vendersheim	591	296	5	1	18	12	10	1,7	
068	Wallertheim	1 790	885	11	7	49	51	2	0,1	
073	Wörrstadt	7 630	3 942	26	38	206	220	- 26	-0,3	
332	LK Bad Dürkheim	134 190	68 402	459	704	3 870	3 778	- 151	-0,1	
002	Bad Dürkheim, St.	18 832	9 828	65	125	556	516	- 20	-0,1	
024	Grünstadt, St.	13 257	6 887	52	83	452	400	21	0,2	
025	Haßloch	20 618	10 356	62	107	488	412	31	0,2	
01	VG Deidesheim	11 770	6 058	50	55	365	399	- 39	-0,3	
009	Deidesheim, St.	3 747	1 967	17	21	143	131	8	0,2	
017	Forst an der Weinstraße	856	435	5	3	37	24	15	1,8	
035	Meckenheim	3 357	1 716	12	13	75	104	- 30	-0,9	
039	Niederkirchen bei Deidesheim	2 391	1 216	9	9	52	78	- 26	-1,1	
043	Ruppertsberg	1 419	724	7	9	58	62	- 6	-0,4	
02	VG Freinsheim	15 536	7 947	47	63	469	436	18	0,1	
005	Bobenheim am Berg	828	425	1	2	21	29	- 9	-1,1	
008	Dackenheim	439	213	5	2	20	12	11	2,6	
015	Erpolzheim	1 311	665	4	2	55	44	14	1,1	
019	Freinsheim, St.	4 950	2 558	16	15	149	135	15	0,3	
026	Herxheim am Berg	727	350	2	3	11	15	- 5	-0,7	
028	Kallstadt	1 210	591	2	2	52	54	- 2	-0,2	
049	Weisenheim am Berg	1 669	869	3	7	47	42	1	0,1	
050	Weisenheim am Sand	4 402	2 276	14	30	114	105	- 7	-0,2	
03	VG Grünstadt-Land	20 179	10 186	62	102	631	624	- 33	-0,2	
003	Battenberg (Pfalz)	386	193	2	4	5	8	- 5	-1,3	
004	Bissersheim	434	232	1	4	11	15	- 7	-1,6	
006	Bockenheim an der Weinstraße	2 214	1 101	5	10	60	57	- 2	-0,1	
010	Dirmstein	3 006	1 543	7	18	74	68	- 5	-0,2	
012	Ebertsheim	1 325	670	1	4	22	65	- 46	-3,4	
021	Gerolsheim	1 723	860	9	8	60	46	15	0,9	
023	Großkarlbach	1 143	593	5	7	41	41	- 2	-0,2	
029	Kindenheim	1 043	526	5	6	23	25	- 3	-0,3	
030	Kirchheim an der Weinstraße	1 776	907	8	4	84	50	38	2,2	
031	Kleinkarlbach	904	453	2	3	30	19	10	1,1	
033	Laumersheim	854	435	-	6	26	20	-	-	
036	Mertesheim	409	194	-	1	8	9	- 2	-0,5	
038	Neuleiningen	876	446	2	-	30	26	6	0,7	
040	Obersülzen	606	301	2	-	30	34	- 2	-0,3	
041	Obrigheim (Pfalz)	2 750	1 397	10	24	90	110	- 34	-1,2	
042	Quirnheim	730	335	3	3	37	31	6	0,8	
04	VG Hettenleidelheim	11 002	5 489	38	57	300	324	- 43	-0,4	
001	Altleiningen	1 894	940	5	7	52	49	1	0,1	
007	Carlsberg	3 527	1 724	16	15	90	108	- 17	-0,5	
027	Hettenleidelheim	3 075	1 582	9	20	73	86	- 24	-0,8	
044	Tiefenthal	850	405	-	6	32	30	- 4	-0,5	
047	Wattenheim	1 656	838	8	9	53	51	1	0,1	
05	VG Lambrecht (Pfalz)	12 983	6 569	46	69	326	387	- 84	-0,6	
014	Elmstein	2 674	1 340	9	7	48	76	- 26	-1,0	
016	Esthal	1 526	759	3	8	24	22	- 3	-0,2	
018	Frankeneck	850	420	2	1	19	36	- 16	-1,8	
032	Lambrecht (Pfalz), St.	3 927	1 985	18	25	138	140	- 9	-0,2	

6. Bevölkerung und Bevölkerungsbewegung nach Landkreisen, Verbandsgemeinden und Gemeinden am 30.6.2008

Schlüsselnummer	Landkreis (LK) Verbandsgemeinde (VG) Gemeinde	Bevölkerung am 30.6.2008		Veränderung im 1. Halbjahr 2008					Bevölkerungszu- bzw. -abnahme (-)	%
		insgesamt	weiblich	Ge- borene	Ge- storbene	Zuge- zogene	Fortge- zogene			
								Anzahl		
332 noch: LK Bad Dürkheim										
034	Lindenberg	1 181	608	6	7	41	34	6	0,5	
037	Neidenfels	909	461	1	7	17	28	- 17	-1,8	
048	Weidenthal	1 916	996	7	14	39	51	- 19	-1,0	
06	VG Wachenheim an der Weinstraße	10 013	5 082	37	43	283	280	- 2	-0,0	
013	Ellerstadt	2 234	1 079	7	7	76	55	21	0,9	
020	Friedelsheim	1 505	765	10	6	48	52	1	0,1	
022	Gönnheim	1 530	789	5	4	36	38	- 1	-0,1	
046	Wachenheim a. d. W., St.	4 744	2 449	15	26	123	135	- 23	-0,5	
333 LK Donnersbergkreis										
01	VG Alsenz-Obermoschel	7 199	3 658	28	39	195	223	- 39	-0,5	
003	Alsenz	1 757	883	8	13	47	57	- 15	-0,8	
021	Finkenbach-Gersweiler	343	173	2	3	3	5	- 3	-0,9	
023	Gaugrehweiler	567	295	4	1	19	7	15	2,7	
036	Kalkofen	200	98	-	2	9	13	- 6	-2,9	
043	Mannweiler-Cölln	420	220	1	1	6	20	- 14	-3,2	
049	Münsterappel	551	270	2	2	21	19	2	0,4	
050	Niederhausen an der Appel	232	111	-	4	2	6	- 8	-3,3	
051	Niedermoschel	518	273	3	4	9	19	- 11	-2,1	
053	Oberhausen an der Appel	150	76	-	1	5	2	2	1,4	
054	Obermoschel, St.	1 154	598	2	4	44	45	- 3	-0,3	
055	Oberndorf	277	136	2	1	14	6	9	3,4	
067	Schiersfeld	258	133	2	1	2	8	- 5	-1,9	
072	Sitters	123	64	-	-	2	5	- 3	-2,4	
078	Unkenbach	246	115	-	1	4	1	2	0,8	
079	Waldgrehweiler	215	107	-	-	1	2	- 1	-0,5	
083	Winterborn	188	106	2	1	7	8	-	-	
02	VG Eisenberg (Pfalz)	13 614	6 863	53	73	334	417	- 103	-0,8	
019	Eisenberg (Pfalz), St.	9 610	4 846	46	46	239	318	- 79	-0,8	
038	Kerzenheim	2 245	1 112	3	11	47	51	- 12	-0,5	
060	Ramsen	1 759	905	4	16	48	48	- 12	-0,7	
03	VG Göllheim	12 032	6 022	50	61	346	379	- 44	-0,4	
001	Albisheim (Pfrimm)	1 753	879	12	19	54	56	- 9	-0,5	
006	Biedesheim	649	316	1	3	7	21	- 16	-2,4	
012	Bubenheim	441	214	-	3	6	11	- 8	-1,8	
017	Dreisen	1 022	503	8	5	35	40	- 2	-0,2	
018	Einselthum	833	411	1	2	16	22	- 7	-0,8	
026	Göllheim	3 753	1 898	15	17	122	110	10	0,3	
032	Immesheim	145	72	2	-	2	3	1	0,7	
041	Lautersheim	660	346	3	3	18	13	5	0,8	
058	Ottersheim	340	167	1	1	16	19	- 3	-0,9	
064	Rüssingen	480	246	-	2	9	14	- 7	-1,4	
074	Standenbühl	225	109	1	2	11	14	- 4	-1,7	
081	Weitersweiler	488	247	2	1	21	34	- 12	-2,4	
501	Zellertal	1 243	614	4	3	29	22	8	0,6	
04	VG Kirchheimbolanden	19 554	9 935	74	114	656	649	- 33	-0,2	
005	Bennhausen	146	76	-	-	4	-	4	2,8	
007	Bischheim	719	342	1	-	22	29	- 6	-0,8	
010	Bolanden	2 382	1 177	14	14	72	101	- 29	-1,2	
013	Dannenfels	919	476	1	4	19	23	- 7	-0,8	
022	Gauersheim	621	300	3	1	11	5	8	1,3	
031	Ilbesheim	516	261	1	1	9	14	- 5	-1,0	
035	Jakobsweiler	239	118	-	-	8	3	5	2,1	
039	Kirchheimbolanden, St.	7 887	4 084	28	64	304	262	6	0,1	
040	Kriegsfeld	1 093	539	4	5	21	22	- 2	-0,2	

6. Bevölkerung und Bevölkerungsbewegung nach Landkreisen, Verbandsgemeinden und Gemeinden am 30.6.2008

Schlüsselnummer	Landkreis (LK) Verbandsgemeinde (VG) Gemeinde	Bevölkerung am 30.6.2008		Veränderung im 1. Halbjahr 2008					Bevölkerungszu- bzw. -abnahme (-)	%
		insgesamt	weiblich	Ge- borene	Ge- storbene	Zuge- zogene	Fortge- zogene			
								Anzahl		
333 noch: LK Donnersbergkreis										
045	Marnheim	1 681	859	7	6	82	58	25	1,5	
046	Mörsfeld	527	262	2	2	11	19	- 8	-1,5	
047	Morschheim	759	377	5	2	16	37	- 18	-2,3	
056	Oberwiesen	495	246	1	6	9	12	- 8	-1,6	
057	Orbis	703	360	4	3	20	25	- 4	-0,6	
062	Rittersheim	200	110	1	1	2	5	- 3	-1,5	
076	Stetten	667	348	2	5	46	34	9	1,4	
05	VG Rockenhausen	11 559	5 854	33	73	290	316	- 66	-0,6	
004	Bayerfeld-Steckweiler	444	224	2	3	8	24	- 17	-3,7	
008	Bisterschied	258	124	-	-	1	6	- 5	-1,9	
014	Dielkirchen	529	270	3	4	9	11	- 3	-0,6	
016	Dörrmoschel	136	66	-	-	9	5	4	3,0	
024	Gehrweiler	333	162	1	-	13	12	2	0,6	
025	Gerbach	600	288	3	1	20	12	10	1,7	
028	Gundersweiler	518	259	2	6	12	15	- 7	-1,3	
034	Imsweiler	574	322	2	1	6	13	- 6	-1,0	
037	Katzenbach	536	277	1	3	24	21	1	0,2	
061	Ransweiler	302	151	-	1	3	6	- 4	-1,3	
065	Ruppertsecken	393	199	1	5	12	4	4	1,0	
066	Sankt Alban	329	172	2	1	4	7	- 2	-0,6	
068	Schönborn	139	74	-	2	1	2	- 3	-2,1	
073	Stahlberg	194	102	1	1	12	11	1	0,5	
077	Teschenmoschel	124	63	-	1	-	-	- 1	-0,8	
084	Würzweiler	208	98	-	1	16	1	14	7,2	
201	Rathskirchen	204	103	1	1	-	15	- 15	-6,8	
202	Reichsthal	114	55	1	-	2	2	1	0,9	
203	Seelen	168	93	-	-	3	4	- 1	-0,6	
502	Rockenhausen, St.	5 456	2 752	13	42	135	145	- 39	-0,7	
06	VG Winnweiler	13 627	6 809	50	64	417	410	- 7	-0,1	
009	Börrstadt	917	460	2	5	29	31	- 5	-0,5	
011	Breunigweiler	460	221	1	1	31	25	6	1,3	
020	Falkenstein	220	93	1	-	4	6	- 1	-0,5	
027	Gonbach	506	251	2	3	15	16	- 2	-0,4	
030	Höringen	719	360	2	-	16	12	6	0,8	
033	Imsbach	955	471	3	6	15	23	- 11	-1,1	
042	Lohnsfeld	997	501	4	4	41	29	12	1,2	
048	Münchweiler an der Alsenz	1 247	625	9	5	31	32	3	0,2	
069	Schweisweiler	370	187	1	1	20	7	13	3,6	
071	Sippersfeld	1 180	585	3	7	26	38	- 16	-1,3	
075	Steinbach am Donnersberg	789	404	6	2	15	28	- 9	-1,1	
080	Wartenberg-Rohrbach	563	285	1	1	24	20	4	0,7	
503	Winnweiler	4 704	2 366	15	29	150	143	- 7	-0,1	
334 LK Germersheim										
007	Germersheim, St.	20 893	10 798	102	67	581	766	- 149	-0,7	
501	Wörth am Rhein, St.	17 430	8 932	63	66	421	438	- 20	-0,1	
01	VG Bellheim	13 641	6 868	51	64	328	330	- 15	-0,1	
001	Bellheim	8 535	4 347	30	39	217	221	- 13	-0,2	
014	Knittelsheim	1 010	490	5	4	23	12	12	1,2	
023	Ottersheim bei Landau	1 821	912	7	12	30	39	- 14	-0,8	
036	Zeiskam	2 275	1 119	9	9	58	58	-	-	
02	VG Hagenbach	10 774	5 392	46	39	250	261	- 4	-0,0	
002	Berg (Pfalz)	2 134	1 079	10	6	44	58	- 10	-0,5	
008	Hagenbach, St.	5 431	2 712	23	16	143	125	25	0,5	
021	Neuburg am Rhein	2 528	1 262	11	11	52	56	- 4	-0,2	

6. Bevölkerung und Bevölkerungsbewegung nach Landkreisen, Verbandsgemeinden und Gemeinden am 30.6.2008

Schlüsselnummer	Landkreis (LK) Verbandsgemeinde (VG) Gemeinde	Bevölkerung am 30.6.2008		Veränderung im 1. Halbjahr 2008					
		insgesamt	weiblich	Ge- borene	Ge- storbene	Zuge- zogene	Fortge- zogene	Bevölkerungszu- bzw. -abnahme (-)	
								Anzahl	%
334	noch: LK Germersheim								
027	Scheibenhardt	681	339	2	6	11	22	- 15	-2,2
03	VG Jockgrim	16 572	8 187	74	77	538	472	63	0,4
009	Hatzzenbühl	2 820	1 339	10	15	134	111	18	0,6
012	Jockgrim	7 043	3 502	32	33	222	176	45	0,6
022	Neupotz	1 860	924	9	5	58	49	13	0,7
024	Rheinzabern	4 849	2 422	23	24	124	136	- 13	-0,3
04	VG Kandel	15 541	7 855	38	63	460	415	20	0,1
004	Erlenbach bei Kandel	718	355	3	4	22	26	- 5	-0,7
005	Freckenfeld	1 650	846	5	4	43	29	15	0,9
013	Kandel, St.	8 479	4 323	22	44	307	246	39	0,5
020	Minfeld	1 554	790	2	2	20	45	- 25	-1,6
030	Steinweiler	1 869	900	5	3	32	40	- 6	-0,3
031	Vollmersweiler	210	111	1	2	3	7	- 5	-2,3
034	Winden	1 061	530	-	4	33	22	7	0,7
05	VG Lingenfeld	16 060	8 011	70	60	515	539	- 13	-0,1
006	Freisbach	1 045	520	4	5	35	35	- 1	-0,1
017	Lingenfeld	5 451	2 732	28	19	189	178	20	0,4
018	Lustadt	3 237	1 622	13	9	103	112	- 4	-0,1
028	Schwegenheim	2 892	1 432	14	10	80	74	10	0,3
032	Weingarten (Pfalz)	1 689	825	8	4	56	72	- 12	-0,7
033	Westheim (Pfalz)	1 746	880	3	13	52	68	- 26	-1,5
06	VG Rülzheim	14 804	7 540	58	69	377	355	11	0,1
011	Hördt	2 402	1 202	10	12	51	65	- 16	-0,7
015	Kuhardt	1 934	989	10	9	56	52	5	0,3
016	Leimersheim	2 601	1 350	7	16	44	76	- 41	-1,6
025	Rülzheim	7 867	3 999	31	32	226	162	63	0,8
335	LK Kaiserslautern	107 700	54 739	394	604	3 507	3 472	- 175	-0,2
01	VG Bruchmühlbach-Miesau	10 428	5 185	38	69	300	354	- 85	-0,8
003	Bruchmühlbach-Miesau	7 501	3 883	32	44	209	278	- 81	-1,1
011	Gerhardsbrunn	161	74	-	-	3	3	-	-
201	Lambsborn	773	375	1	4	21	26	- 8	-1,0
202	Langwieden	269	129	1	1	13	19	- 6	-2,2
203	Martinshöhe	1 724	724	4	20	54	28	10	0,6
02	VG Enkenbach-Alsenborn	12 949	6 642	47	66	424	377	28	0,2
004	Enkenbach-Alsenborn	7 049	3 648	21	45	199	168	7	0,1
026	Mehlingen	3 872	1 950	19	13	154	135	25	0,6
028	Neuhemsbach	862	437	6	4	32	17	17	2,0
205	Sembach	1 166	607	1	4	39	57	- 21	-1,8
03	VG Hochspeyer	6 940	3 445	30	35	221	230	- 14	-0,2
007	Fischbach	826	401	3	5	31	21	8	1,0
010	Frankenstein	1 059	526	5	7	44	41	1	0,1
015	Hochspeyer	4 636	2 312	21	22	141	157	- 17	-0,4
048	Waldleiningen	419	206	1	1	5	11	- 6	-1,4
04	VG Kaiserslautern-Süd	11 029	5 629	29	59	355	318	7	0,1
021	Krickenbach	1 201	597	2	5	30	33	- 6	-0,5
023	Linden	1 189	599	3	4	24	36	- 13	-1,1
037	Queidersbach	2 863	1 467	10	10	104	99	5	0,2
045	Stelzenberg	1 192	610	2	8	53	27	20	1,7
047	Trippstadt	3 110	1 599	6	24	115	93	4	0,1
204	Schopp	1 474	757	6	8	29	30	- 3	-0,2

6. Bevölkerung und Bevölkerungsbewegung nach Landkreisen, Verbandsgemeinden und Gemeinden am 30.6.2008

Schlüsselnummer	Landkreis (LK) Verbandsgemeinde (VG) Gemeinde	Bevölkerung am 30.6.2008		Veränderung im 1. Halbjahr 2008					Bevölkerungszu- bzw. -abnahme (-)	%
		insgesamt	weiblich	Ge- borene	Ge- storbene	Zuge- zogene	Fortge- zogene			
								Anzahl		
335 noch: LK Kaiserslautern										
05	VG Landstuhl	15 867	8 257	54	103	589	590	- 50	-0,3	
002	Bann	2 271	1 141	8	17	46	45	- 8	-0,4	
012	Hauptstuhl	1 269	643	1	11	70	60	-	-	
018	Kindsbach	2 519	1 297	8	12	136	76	56	2,3	
022	Landstuhl, Sickingenstadt, St.	8 693	4 598	34	57	305	375	- 93	-1,1	
027	Mittelbrunn	680	355	1	4	22	24	- 5	-0,7	
031	Oberarnbach	435	223	2	2	10	10	-	-	
06	VG Otterbach	9 681	4 882	36	61	324	302	- 3	-0,0	
009	Frankelbach	328	156	1	3	9	10	- 3	-0,9	
014	Hirschhorn/Pfalz	798	396	1	3	24	24	- 2	-0,3	
017	Katzweiler	1 731	862	7	7	51	60	- 9	-0,5	
025	Mehlbach	1 127	575	4	4	43	57	- 14	-1,2	
033	Olsbrücken	1 171	593	5	8	44	33	8	0,7	
034	Otterbach	4 070	2 083	17	34	142	110	15	0,4	
046	Sulzbachtal	456	217	1	2	11	8	2	0,4	
07	VG Otterberg	9 530	4 807	38	45	254	263	- 16	-0,2	
013	Heiligenmoschel	692	370	2	4	18	10	6	0,9	
029	Niederkirchen	2 022	1 030	9	10	49	81	- 33	-1,6	
035	Otterberg, St.	5 275	2 653	21	21	137	144	- 7	-0,1	
041	Schallodenbach	932	476	3	7	39	14	21	2,3	
042	Schneckenhausen	609	278	3	3	11	14	- 3	-0,5	
08	VG Ramstein-Miesenbach	17 157	8 741	64	104	565	552	- 27	-0,2	
016	Hütschenhausen	3 930	2 017	14	26	106	125	- 31	-0,8	
020	Kottweiler-Schwanden	1 348	689	5	9	39	35	-	-	
030	Niedermohr	1 536	777	3	4	39	32	6	0,4	
038	Ramstein-Miesenbach, St.	7 809	3 963	31	53	293	283	- 12	-0,2	
044	Steinwenden	2 534	1 295	11	12	88	77	10	0,4	
09	VG Weilerbach	14 119	7 151	58	62	475	486	- 15	-0,1	
005	Erzenhausen	711	365	4	2	26	30	- 2	-0,3	
006	Eulenbis	521	269	-	2	16	20	- 6	-1,1	
019	Kollweiler	437	215	4	2	20	14	8	1,9	
024	Mackenbach	1 987	1 005	5	7	75	75	- 2	-0,1	
040	Rodenbach	3 256	1 659	12	11	82	114	- 31	-0,9	
043	Schwedelbach	1 048	519	3	4	29	30	- 2	-0,2	
049	Weilerbach	4 685	2 382	25	26	180	163	16	0,3	
501	Reichenbach-Steegen	1 474	737	5	8	47	40	4	0,3	
336 LK Kusel										
01	VG Altenglan	10 317	5 209	30	67	261	299	- 75	-0,7	
003	Altenglan	2 913	1 492	10	17	88	98	- 17	-0,6	
009	Bosenbach	805	388	3	6	15	10	2	0,2	
021	Elzweiler	136	71	-	-	2	6	- 4	-2,9	
022	Erdesbach	611	319	3	5	9	19	- 12	-1,9	
025	Föckelberg	405	203	1	3	7	4	1	0,2	
046	Horschbach	275	130	-	-	4	5	- 1	-0,4	
066	Neunkirchen am Potzberg	441	222	1	3	13	18	- 7	-1,6	
067	Niederlalen	322	161	-	3	4	7	- 6	-1,8	
068	Niederstauftenbach	275	143	1	5	2	1	- 3	-1,1	
071	Oberstauftenbach	258	133	3	-	11	8	6	2,4	
079	Rammelsbach	1 628	818	1	13	41	46	- 17	-1,0	
081	Rathweiler	175	95	1	1	5	4	1	0,6	
089	Rutsweiler am Glan	337	173	1	-	7	6	2	0,6	
099	Ulmet	738	371	4	4	21	30	- 9	-1,2	
103	Welchweiler	210	94	-	3	9	9	- 3	-1,4	
106	Bedesbach	788	396	1	4	23	28	- 8	-1,0	

6. Bevölkerung und Bevölkerungsbewegung nach Landkreisen, Verbandsgemeinden und Gemeinden am 30.6.2008

Schlüsselnummer	Landkreis (LK) Verbandsgemeinde (VG) Gemeinde	Bevölkerung am 30.6.2008		Veränderung im 1. Halbjahr 2008					Bevölkerungszu- bzw. -abnahme (-)	%
		insgesamt	weiblich	Ge- borene	Ge- storbene	Zuge- zogene	Fortge- zogene	Anzahl		
336 noch: LK Kusel										
02	VG Glan-Münchweiler	9 716	4 848	36	62	263	253	- 16	-0,2	
008	Börsborn	409	189	1	4	13	8	2	0,5	
031	Glan-Münchweiler	1 256	681	4	18	44	36	- 6	-0,5	
037	Henschtal	344	169	2	2	10	11	- 1	-0,3	
041	Herschweiler-Pettersheim	1 345	672	8	6	13	24	- 9	-0,7	
047	Hüffler	580	294	3	2	14	14	1	0,2	
054	Krottelbach	728	358	1	3	17	23	- 8	-1,1	
056	Langenbach	459	222	2	2	19	20	- 1	-0,2	
064	Nanzdietschweiler	1 265	621	2	4	30	18	10	0,8	
082	Rehweiler	468	234	1	1	15	21	- 6	-1,3	
096	Steinbach am Glan	894	449	4	8	24	28	- 8	-0,9	
101	Wahnwegen	729	360	6	2	6	20	- 10	-1,4	
107	Matzenbach	721	346	1	4	24	18	3	0,4	
501	Quirnbach/Pfalz	518	253	1	6	34	12	17	3,4	
03	VG Kusel	13 594	6 981	38	89	416	405	- 40	-0,3	
002	Albessen	141	63	1	-	6	2	5	3,7	
006	Blaubach	411	211	-	7	10	16	- 13	-3,1	
015	Denweiler-Frohnbach	283	145	-	3	7	6	- 2	-0,7	
018	Ehweiler	175	87	2	2	8	2	6	3,6	
024	Etschberg	658	341	-	3	22	29	- 10	-1,5	
034	Haschbach am Remigiusberg	725	370	2	5	39	22	14	2,0	
039	Herschweiler	583	303	3	3	22	16	6	1,0	
051	Körborn	357	179	2	2	14	12	2	0,6	
052	Konken	769	387	7	4	27	23	7	0,9	
055	Kusel, St.	4 988	2 603	11	31	165	157	- 12	-0,2	
070	Oberalben	268	144	1	3	3	3	- 2	-0,7	
077	Pfeffelbach	991	504	5	7	22	23	- 3	-0,3	
084	Reichweiler	553	274	2	2	9	11	- 2	-0,4	
088	Ruthweiler	503	254	-	2	19	27	- 10	-1,9	
091	Schellweiler	526	267	1	4	11	14	- 6	-1,1	
094	Selchenbach	370	197	-	2	8	2	4	1,1	
097	Thallichtenberg	589	299	1	5	9	16	- 11	-1,8	
098	Theisbergstegen	704	353	-	4	15	24	- 13	-1,8	
04	VG Lauterecken	11 322	5 648	36	93	334	354	- 77	-0,7	
001	Adenbach	170	89	-	1	3	1	1	0,6	
012	Buborn	162	75	1	1	-	4	- 4	-2,4	
013	Cronenberg	159	83	-	1	2	2	- 1	-0,6	
014	Deimberg	101	51	-	-	2	1	1	1,0	
029	Ginsweiler	330	154	-	2	15	12	1	0,3	
030	Glanbrücken	497	242	-	3	12	16	- 7	-1,4	
033	Grumbach	501	238	1	9	10	15	- 13	-2,5	
035	Hausweiler	45	25	-	-	-	2	- 2	-4,3	
038	Heinzenhausen	307	151	-	1	19	7	11	3,7	
040	Herren-Sulzbach	185	88	3	2	13	6	8	4,5	
043	Hohenöllen	382	181	1	3	6	5	- 1	-0,3	
044	Homburg	229	121	5	2	7	5	5	2,2	
045	Hoppstädten	325	157	-	3	12	7	2	0,6	
049	Kappeln	145	75	2	2	10	9	1	0,7	
050	Kirweiler	175	87	1	2	7	3	3	1,7	
057	Langweiler	269	147	-	4	17	4	9	3,5	
058	Lauterecken, St.	2 153	1 103	5	30	76	89	- 38	-1,7	
060	Lohnweiler	451	224	3	2	4	12	- 7	-1,5	
061	Medard	509	243	4	3	17	16	2	0,4	
062	Merzweiler	203	102	3	2	2	7	- 4	-1,9	
065	Nerzweiler	119	57	-	-	1	-	1	0,8	
074	Odenbach	916	452	3	3	25	32	- 7	-0,8	
075	Offenbach-Hundheim	1 223	607	2	5	36	42	- 9	-0,7	
095	Sankt Julian	1 235	625	2	9	31	45	- 21	-1,7	
100	Unterjeckenbach	86	43	-	-	-	2	- 2	-2,3	

6. Bevölkerung und Bevölkerungsbewegung nach Landkreisen, Verbandsgemeinden und Gemeinden am 30.6.2008

Schlüsselnummer	Landkreis (LK) Verbandsgemeinde (VG) Gemeinde	Bevölkerung am 30.6.2008		Veränderung im 1. Halbjahr 2008					Bevölkerungszu- bzw. -abnahme (-)	%
		insgesamt	weiblich	Ge- borene	Ge- storbene	Zuge- zogene	Fortge- zogene	Anzahl		
336	noch: LK Kusel									
104	Wiesweiler	445	228	-	3	7	10	- 6	-1,3	
05	VG Schönenberg-Kübelberg	12 689	6 404	54	70	383	422	- 54	-0,4	
004	Altenkirchen	1 322	648	5	7	34	60	- 28	-2,1	
011	Brücken (Pfalz)	2 301	1 174	13	15	54	42	10	0,4	
016	Dittweiler	945	470	5	4	25	24	2	0,2	
027	Frohnhofen	576	289	1	4	18	24	- 9	-1,5	
032	Gries	979	476	2	8	39	58	- 25	-2,5	
076	Ohmbach	837	407	2	3	16	25	- 10	-1,2	
092	Schönenberg-Kübelberg	5 729	2 940	26	29	197	189	6	0,1	
06	VG Waldmohr	8 233	4 189	18	44	198	201	- 29	-0,4	
010	Breitenbach	1 994	1 020	2	11	39	41	- 11	-0,5	
017	Dunzweiler	950	493	3	5	19	25	- 8	-0,8	
102	Waldmohr	5 289	2 676	13	28	140	135	- 10	-0,2	
07	VG Wolfstein	8 665	4 388	35	61	249	272	- 49	-0,6	
005	Aschbach	354	187	2	-	12	6	8	2,3	
019	Einöllen	467	248	1	2	18	8	9	2,0	
023	Eßweiler	428	218	-	5	6	14	- 13	-2,9	
036	Hefersweiler	513	249	-	2	15	14	- 1	-0,2	
042	Hinzweiler	409	203	2	2	10	17	- 7	-1,7	
048	Jettenbach	873	451	7	1	20	14	12	1,4	
053	Kreimbach-Kaulbach	882	436	7	8	33	37	- 5	-0,6	
069	Nußbach	621	309	3	6	13	17	- 7	-1,1	
072	Oberweiler im Tal	163	82	-	2	3	4	- 3	-1,8	
073	Oberweiler-Tiefenbach	296	149	2	-	8	17	- 7	-2,3	
085	Reipoltskirchen	385	198	1	8	6	13	- 14	-3,5	
086	Relsberg	181	88	-	-	-	11	- 11	-5,7	
087	Rothselberg	707	358	1	1	8	21	- 13	-1,8	
090	Rutweiler an der Lauter	384	193	1	1	13	13	-	-	
105	Wolfstein, St.	2 002	1 019	8	23	84	66	3	0,2	
337	LK Südliche Weinstraße	109 994	55 774	350	517	3 240	3 037	37	0,0	
01	VG Annweiler am Trifels	17 106	8 690	42	82	428	488	- 100	-0,6	
001	Albersweiler	1 962	1 032	5	5	40	54	- 14	-0,7	
017	Dernbach	453	225	-	4	8	20	- 16	-3,4	
024	Eußerthal	932	468	2	1	27	37	- 9	-1,0	
033	Gossersweiler-Stein	1 456	718	5	10	32	44	- 17	-1,2	
054	Münchweiler am Klingbach	208	95	-	-	3	13	- 10	-4,6	
064	Ramberg	999	499	2	6	25	19	2	0,2	
067	Rinnthal	687	336	3	4	18	21	- 4	-0,6	
074	Silz	808	424	5	3	17	26	- 7	-0,9	
078	Völkersweiler	644	299	-	5	16	15	- 4	-0,6	
080	Waldhambach	376	185	1	1	21	14	7	1,9	
081	Waldrohrbach	413	217	1	2	14	22	- 9	-2,1	
083	Wernersberg	1 153	594	4	1	21	20	4	0,3	
501	Annweiler am Trifels, St.	7 015	3 598	14	40	186	183	- 23	-0,3	
02	VG Bad Bergzabern	24 357	12 360	88	121	755	694	28	0,1	
005	Bad Bergzabern, St.	7 737	4 100	27	65	317	259	20	0,3	
006	Barbelroth	588	303	2	2	5	9	- 4	-0,7	
008	Birkenhördt	704	350	1	4	13	19	- 9	-1,3	
013	Böllenborn	259	129	-	-	8	10	- 2	-0,8	
018	Dierbach	562	290	2	2	12	12	-	-	
019	Dörrenbach	952	487	1	1	21	28	- 7	-0,7	
029	Gleiszellen-Gleishorbach	785	394	3	4	26	27	- 2	-0,3	
037	Hergersweiler	246	122	1	-	9	9	1	0,4	
045	Kapellen-Drusweiler	943	479	7	2	17	20	2	0,2	

6. Bevölkerung und Bevölkerungsbewegung nach Landkreisen, Verbandsgemeinden und Gemeinden am 30.6.2008

Schlüsselnummer	Landkreis (LK) Verbandsgemeinde (VG) Gemeinde	Bevölkerung am 30.6.2008		Veränderung im 1. Halbjahr 2008					Bevölkerungszu- bzw. -abnahme (-)	%
		insgesamt	weiblich	Ge- borene	Ge- storbene	Zuge- zogene	Fortge- zogene			
								Anzahl		
337 noch: LK Südliche Weinstraße										
046	Kapsweyer	1 041	507	6	2	12	21	- 5	-0,5	
049	Klingenmünster	2 452	1 112	11	8	85	58	30	1,2	
055	Niederhorbach	531	263	2	2	11	4	7	1,3	
056	Niederotterbach	331	165	2	-	11	15	- 2	-0,6	
058	Oberhausen	417	217	2	-	6	5	3	0,7	
059	Oberotterbach	1 215	611	3	3	38	40	- 2	-0,2	
060	Oberschlettenbach	132	66	1	3	5	4	- 1	-0,8	
062	Pleisweiler-Oberhofen	824	424	2	3	26	23	2	0,2	
071	Schweigen-Rechtenbach	1 470	739	3	6	19	38	- 22	-1,5	
072	Schweighofen	556	270	2	3	11	12	- 2	-0,4	
076	Steinfeld	1 975	1 014	10	9	85	64	22	1,1	
079	Vorderweidenthal	637	318	-	2	18	17	- 1	-0,2	
03	VG Edenkoben	19 674	9 981	63	91	631	579	24	0,1	
002	Altdorf	723	353	1	4	15	22	- 10	-1,4	
011	Böbingen	695	342	2	3	19	2	16	2,4	
015	Burweiler	847	437	-	4	15	28	- 17	-2,0	
020	Edenkoben, St.	6 658	3 408	23	40	270	239	14	0,2	
021	Edesheim	2 287	1 149	9	13	57	64	- 11	-0,5	
025	Flemlingen	402	206	2	1	28	16	13	3,3	
027	Freimersheim (Pfalz)	953	467	4	4	13	21	- 8	-0,8	
028	Gleisweiler	587	296	3	1	14	10	6	1,0	
032	Gommersheim	1 444	737	4	1	72	51	24	1,7	
035	Großfischlingen	640	333	-	2	10	16	- 8	-1,2	
036	Hainfeld	769	384	4	-	21	12	13	1,7	
048	Kleinfischlingen	271	138	1	4	2	6	- 7	-2,5	
066	Rhodt unter Rietburg	1 124	571	4	6	30	32	- 4	-0,4	
069	Roschbach	812	417	2	1	16	11	6	0,7	
077	Venningen	965	476	1	4	26	31	- 8	-0,8	
084	Weyher in der Pfalz	497	267	3	3	23	18	5	1,0	
04	VG Herxheim	14 776	7 513	50	84	423	340	49	0,3	
038	Herxheim bei Landau/Pfalz	10 483	5 349	39	59	280	232	28	0,3	
039	Herxheimweyher	481	230	1	5	9	7	- 2	-0,4	
044	Insheim	2 194	1 114	7	12	96	51	40	1,9	
068	Rohrbach	1 618	820	3	8	38	50	- 17	-1,0	
05	VG Landau-Land	14 001	7 045	41	69	399	380	- 8	-0,1	
007	Billigheim-Ingenheim	3 890	1 949	8	20	123	126	- 15	-0,4	
009	Birkweiler	728	339	2	2	31	17	14	2,0	
012	Böchingen	777	406	1	7	12	18	- 12	-1,5	
022	Eschbach	694	350	3	5	9	12	- 4	-0,6	
026	Frankweiler	917	460	2	6	38	25	9	1,0	
031	Göcklingen	938	497	4	4	22	25	- 3	-0,3	
040	Heuchelheim-Klingen	913	456	4	4	29	17	12	1,3	
042	Ilbesheim bei Landau i. d. Pf.	1 263	613	1	3	22	29	- 9	-0,7	
043	Impflingen	806	398	3	3	30	32	- 2	-0,2	
050	Knöringen	475	227	4	5	15	8	6	1,3	
051	Leinsweiler	388	207	1	3	9	12	- 5	-1,3	
065	Ranschbach	654	337	1	2	13	13	- 1	-0,2	
073	Sieboldingen	1 032	528	6	1	35	39	1	0,1	
082	Walsheim	526	278	1	4	11	7	1	0,2	
06	VG Maikammer	8 006	4 043	22	23	264	238	25	0,3	
047	Kirrweiler (Pfalz)	2 062	1 014	5	6	90	80	9	0,4	
052	Maikammer	4 084	2 077	13	12	121	108	14	0,3	
070	Sankt Martin	1 860	952	4	5	53	50	2	0,1	
07	VG Offenbach an der Queich	12 074	6 142	44	47	340	318	19	0,2	
014	Bornheim	1 252	637	2	6	26	33	- 11	-0,9	
023	Essingen	2 083	1 081	10	10	106	80	26	1,3	

6. Bevölkerung und Bevölkerungsbewegung nach Landkreisen, Verbandsgemeinden und Gemeinden am 30.6.2008

Schlüsselnummer	Landkreis (LK) Verbandsgemeinde (VG) Gemeinde	Bevölkerung am 30.6.2008		Veränderung im 1. Halbjahr 2008					Bevölkerungszu- bzw. -abnahme (-)	%
		insgesamt	weiblich	Ge- borene	Ge- storbene	Zuge- zogene	Fortge- zogene	Anzahl		
337 noch: LK Südliche Weinstraße										
041	Hochstadt (Pfalz)	2 518	1 288	11	7	69	59	14	0,6	
061	Offenbach an der Queich	6 221	3 136	21	24	139	146	- 10	-0,2	
338 LK Rhein-Pfalz-Kreis										
		149 231	76 080	469	753	4 241	3 929	29	0,0	
001	Altrip	7 822	4 003	22	47	193	154	14	0,2	
004	Bobenheim-Roxheim	9 988	5 132	34	50	266	229	21	0,2	
005	Böhl-Iggelheim	10 546	5 364	30	52	255	220	13	0,1	
016	Lambsheim	6 292	3 233	18	16	175	153	24	0,4	
017	Limburgerhof	10 850	5 687	40	63	312	273	16	0,1	
019	Mutterstadt	12 610	6 522	38	71	407	340	34	0,3	
020	Neuhofen	7 181	3 607	20	56	184	174	- 26	-0,4	
023	Römerberg	9 185	4 684	31	40	275	275	- 9	-0,1	
025	Schifferstadt, St.	19 398	9 803	65	96	599	562	6	0,0	
01	VG Dannstadt-Schauernheim	12 970	6 512	44	61	360	396	- 52	-0,4	
006	Dannstadt-Schauernheim	7 004	3 541	25	37	194	212	- 29	-0,4	
014	Hochdorf-Assenheim	3 120	1 531	7	11	98	87	7	0,2	
022	Rödersheim-Gronau	2 846	1 440	12	13	68	97	- 30	-1,0	
02	VG Dudenhofen	11 287	5 721	36	64	323	312	- 17	-0,2	
007	Dudenhofen	5 784	2 951	17	42	155	158	- 28	-0,5	
010	Hanhofen	2 426	1 210	6	12	84	62	16	0,7	
011	Harthausen	3 077	1 560	13	10	84	92	- 5	-0,2	
03	VG Heßheim	9 676	4 872	32	36	230	269	- 43	-0,4	
002	Beindersheim	3 031	1 536	16	9	66	96	- 23	-0,8	
009	Großniedesheim	1 406	699	4	3	37	23	15	1,1	
012	Heßheim	3 032	1 553	6	15	63	82	- 28	-0,9	
013	Heuchelheim bei Frankenthal	1 278	622	5	5	47	41	6	0,5	
015	Kleinniedesheim	929	462	1	4	17	27	- 13	-1,4	
04	VG Maxdorf	12 708	6 558	30	60	401	350	21	0,2	
003	Birkenheide	3 184	1 625	4	6	97	103	- 8	-0,3	
008	Fußgönheim	2 486	1 289	5	15	77	65	2	0,1	
018	Maxdorf	7 038	3 644	21	39	227	182	27	0,4	
05	VG Waldsee	8 718	4 382	29	41	261	222	27	0,3	
021	Otterstadt	3 369	1 689	11	16	72	59	8	0,2	
026	Waldsee	5 349	2 693	18	25	189	163	19	0,4	
339 LK Mainz-Bingen										
		201 631	102 851	785	912	6 555	6 249	180	0,1	
005	Bingen am Rhein, gr. kr. St.	24 519	12 620	90	147	768	782	- 71	-0,3	
009	Budenheim	8 569	4 329	33	32	255	282	- 26	-0,3	
030	Ingelheim am Rhein, gr. kr. St.	24 290	12 418	92	117	782	881	- 124	-0,5	
01	VG Rhein-Nahe	15 218	7 815	49	87	513	444	31	0,2	
003	Bacharach, St.	2 032	1 029	4	14	70	63	- 3	-0,1	
007	Breitscheid	149	82	2	-	3	5	-	-	
036	Manubach	348	172	1	3	6	11	- 7	-2,0	
038	Münster-Sarmsheim	2 855	1 474	11	22	94	69	14	0,5	
040	Niederheimbach	754	400	-	1	20	34	- 15	-2,0	
044	Oberdiebach	879	444	4	6	19	23	- 6	-0,7	
045	Oberheimbach	624	316	2	3	14	25	- 12	-1,9	
058	Trechtingshausen	1 022	532	5	8	34	35	- 4	-0,4	
062	Waldalgesheim	3 962	2 020	11	17	166	84	76	2,0	
063	Weiler bei Bingen	2 593	1 346	9	13	87	95	- 12	-0,5	

6. Bevölkerung und Bevölkerungsbewegung nach Landkreisen, Verbandsgemeinden und Gemeinden am 30.6.2008

Schlüsselnummer	Landkreis (LK) Verbandsgemeinde (VG) Gemeinde	Bevölkerung am 30.6.2008		Veränderung im 1. Halbjahr 2008					Bevölkerungszu- bzw. -abnahme (-)	%
		insgesamt	weiblich	Ge- borene	Ge- storbene	Zuge- zogene	Fortge- zogene			
								Anzahl		
339 noch: LK Mainz-Bingen										
02	VG Bodenheim	18 410	9 336	54	74	542	526	- 4	-0,0	
006	Bodenheim	7 092	3 643	21	32	212	209	- 8	-0,1	
020	Gau-Bischofsheim	1 939	1 014	9	7	39	55	- 14	-0,7	
026	Harxheim	2 115	1 040	1	8	60	64	- 11	-0,5	
034	Lörzweiler	2 157	1 083	5	9	60	54	2	0,1	
039	Nackenheim	5 107	2 556	18	18	171	144	27	0,5	
03	VG Gau-Algesheim	16 011	8 224	66	82	499	422	61	0,4	
001	Appenheim	1 407	721	4	8	38	49	- 15	-1,1	
008	Bubenheim	861	427	4	5	18	15	2	0,2	
016	Engelstadt	704	372	5	4	25	29	- 3	-0,4	
019	Gau-Algesheim, St.	6 432	3 388	26	41	222	143	64	1,0	
041	Nieder-Hilbersheim	636	320	3	2	16	14	3	0,5	
046	Ober-Hilbersheim	1 024	512	11	2	23	18	14	1,4	
048	Ockenheim	2 434	1 225	7	5	83	72	13	0,5	
051	Schwabenheim an der Selz	2 513	1 259	6	15	74	82	- 17	-0,7	
04	VG Guntersblum	9 476	4 752	29	29	277	304	- 27	-0,3	
013	Dolgesheim	966	496	3	-	25	23	5	0,5	
015	Eimsheim	576	297	1	5	23	32	- 13	-2,2	
024	Guntersblum	3 792	1 926	15	12	105	114	- 6	-0,2	
028	Hillesheim	607	294	1	1	16	13	3	0,5	
035	Ludwigshöhe	523	264	2	2	16	19	- 3	-0,6	
059	Uelversheim	1 089	549	1	2	31	26	4	0,4	
064	Weinolsheim	690	324	3	1	24	33	- 7	-1,0	
066	Wintersheim	315	162	1	-	7	13	- 5	-1,6	
201	Dorn-Dürkheim	918	440	2	6	30	31	- 5	-0,5	
05	VG Heidesheim am Rhein	9 790	4 954	28	43	353	300	38	0,4	
027	Heidesheim am Rhein	7 183	3 624	19	35	245	199	30	0,4	
061	Wackernheim	2 607	1 330	9	8	108	101	8	0,3	
06	VG Nieder-Olm	30 987	15 907	150	113	1 010	964	84	0,3	
017	Essenheim	3 361	1 733	15	14	164	94	71	2,2	
031	Jugenheim in Rheinhessen	1 591	798	11	5	44	59	- 9	-0,6	
032	Klein-Winternheim	3 535	1 806	13	7	87	82	11	0,3	
042	Nieder-Olm, St.	8 846	4 589	50	34	304	309	11	0,1	
047	Ober-Olm	4 280	2 182	20	25	144	149	- 10	-0,2	
054	Sörgenloch	1 190	590	4	2	21	30	- 7	-0,6	
057	Stadecken-Elsheim	4 552	2 342	17	13	128	127	5	0,1	
067	Zornheim	3 632	1 867	20	13	118	114	12	0,3	
07	VG Nierstein-Oppenheim	30 441	15 522	140	123	1 062	906	173	0,6	
010	Dalheim	1 025	517	5	3	19	31	- 10	-1,0	
011	Dexheim	1 564	790	12	2	52	44	18	1,2	
012	Dienheim	2 143	1 043	9	11	69	49	18	0,8	
018	Friesenheim	685	324	5	1	14	15	3	0,4	
025	Hahnheim	1 597	793	7	7	62	63	- 1	-0,1	
033	Köngernheim	1 328	660	8	2	43	55	- 6	-0,4	
037	Mommenheim	3 057	1 540	14	7	107	122	- 8	-0,3	
043	Nierstein	7 891	4 054	32	39	256	232	17	0,2	
049	Oppenheim, St.	6 970	3 658	20	40	288	190	78	1,1	
053	Selzen	1 558	788	13	5	51	44	15	1,0	
060	Uندنheim	2 623	1 355	15	6	101	61	49	1,9	
08	VG Sprendlingen-Gensingen	13 920	6 974	54	65	494	438	45	0,3	
002	Aspishheim	920	466	2	1	10	31	- 20	-2,1	
004	Badenheim	579	289	2	4	24	14	8	1,4	
021	Gensingen	3 623	1 859	10	25	154	116	23	0,6	
022	Grolsheim	1 223	584	5	-	43	41	7	0,6	
029	Horweiler	762	377	5	5	21	24	- 3	-0,4	

6. Bevölkerung und Bevölkerungsbewegung nach Landkreisen, Verbandsgemeinden und Gemeinden am 30.6.2008

Schlüsselnummer	Landkreis (LK) Verbandsgemeinde (VG) Gemeinde	Bevölkerung am 30.6.2008		Veränderung im 1. Halbjahr 2008					Bevölkerungszu- bzw. -abnahme (-)	%
		insgesamt	weiblich	Ge- borene	Ge- storbene	Zuge- zogene	Fortge- zogene	Anzahl		
339	noch: LK Mainz-Bingen									
050	Sankt Johann	846	432	5	3	46	23	25	3,0	
056	Sprendlingen	3 987	1 975	16	20	111	127	- 20	-0,5	
065	Welgesheim	619	305	6	4	27	21	8	1,3	
068	Zotzenheim	633	318	1	-	15	21	- 5	-0,8	
202	Wolfsheim	728	369	2	3	43	20	22	3,1	
340	LK Südwestpfalz	101 101	50 966	302	557	2 384	2 625	- 495	-0,5	
01	VG Dahner Felsenland	15 277	7 642	41	90	322	390	- 117	-0,8	
001	Bobenthal	319	149	2	3	11	7	3	0,9	
002	Busenberg	1 362	668	3	5	17	32	- 17	-1,2	
004	Dahn, St.	4 629	2 346	10	31	111	125	- 35	-0,8	
009	Erfweiler	1 231	609	6	13	24	31	- 14	-1,1	
010	Erlenbach bei Dahn	355	175	2	3	7	7	- 1	-0,3	
011	Fischbach bei Dahn	1 585	819	4	11	34	48	- 21	-1,3	
021	Hirschthal	103	48	-	2	2	3	- 3	-2,8	
029	Ludwigswinkel	818	408	2	2	17	17	-	-	
033	Niederschlettenbach	333	165	-	4	8	9	- 5	-1,5	
034	Nothweiler	169	80	-	2	2	5	- 5	-2,9	
039	Rumbach	465	223	1	2	6	25	- 20	-4,1	
043	Schindhard	621	293	3	-	16	9	10	1,6	
045	Schönau (Pfalz)	454	228	-	3	17	9	5	1,1	
501	Bruchweiler-Bärenbach	1 685	850	3	6	29	34	- 8	-0,5	
502	Bundenthal	1 148	581	5	3	21	29	- 6	-0,5	
02	VG Hauenstein	9 151	4 640	18	75	214	195	- 38	-0,4	
005	Darstein	223	109	1	-	1	6	- 4	-1,8	
006	Dimbach	165	84	-	-	2	7	- 5	-2,9	
014	Hauenstein	4 073	2 088	7	34	92	60	5	0,1	
020	Hinterweidenthal	1 640	833	4	26	53	50	- 19	-1,1	
030	Lug	649	333	1	4	17	14	-	-	
047	Schwanheim	607	282	2	1	7	18	- 10	-1,6	
049	Spirkelbach	700	363	2	4	14	16	- 4	-0,6	
057	Wilgartswiesen	1 094	548	1	6	28	24	- 1	-0,1	
03	VG Pirmasens-Land	12 848	6 533	41	73	274	350	- 108	-0,8	
008	Eppenbrunn	1 442	749	5	8	30	39	- 12	-0,8	
019	Hilst	351	189	1	5	9	10	- 5	-1,4	
026	Kröppen	756	401	3	2	13	23	- 9	-1,2	
028	Lemberg	4 085	2 061	12	23	83	122	- 50	-1,2	
036	Obersimten	648	328	1	5	7	21	- 18	-2,7	
040	Ruppertsweiler	1 442	728	6	10	55	45	6	0,4	
048	Schweix	351	174	-	2	3	9	- 8	-2,2	
052	Trulben	1 327	683	4	6	14	24	- 12	-0,9	
053	Vinningen	1 699	854	5	9	34	41	- 11	-0,6	
205	Bottenbach	747	366	4	3	26	16	11	1,5	
04	VG Rodalben	15 135	7 664	46	83	362	347	- 21	-0,1	
003	Clausen	1 539	788	3	17	34	34	- 14	-0,9	
007	Donsieders	1 013	511	3	6	32	17	12	1,2	
027	Leimen	979	485	2	1	23	20	5	0,5	
031	Merzalben	1 284	673	4	8	35	31	-	-	
032	Münchweiler an der Rodalb	2 960	1 489	9	12	68	52	13	0,4	
038	Rodalben, St.	7 360	3 718	25	39	170	193	- 37	-0,5	
05	VG Thaleischweiler-Fröschen	11 214	5 651	29	65	266	290	- 60	-0,5	
023	Höheischweiler	950	456	4	7	22	30	- 11	-1,1	
024	Höhfröschen	939	466	1	3	38	21	15	1,6	
035	Nünschweiler	801	407	1	5	17	38	- 25	-3,0	
037	Petersberg	906	475	1	5	22	16	2	0,2	

6. Bevölkerung und Bevölkerungsbewegung nach Landkreisen, Verbandsgemeinden und Gemeinden am 30.6.2008

Schlüsselnummer	Landkreis (LK) Verbandsgemeinde (VG) Gemeinde	Bevölkerung am 30.6.2008		Veränderung im 1. Halbjahr 2008					Bevölkerungszu- bzw. -abnahme (-)	%
		insgesamt	weiblich	Ge- borene	Ge- storbene	Zuge- zogene	Fortge- zogene			
								Anzahl		
340 noch: LK Südwestpfalz										
051	Thaleischweiler-Fröschen	3 424	1 744	13	25	95	103	- 20	-0,6	
217	Maßweiler	1 118	575	1	3	18	17	- 1	-0,1	
220	Reifenberg	824	413	3	7	19	14	1	0,1	
222	Rieschweiler-Mühlbach	2 252	1 115	5	10	35	51	- 21	-0,9	
06	VG Waldfischbach-Burgalben	12 779	6 477	41	56	283	306	- 38	-0,3	
012	Geiselberg	868	436	2	1	14	26	- 11	-1,3	
015	Heltersberg	2 185	1 113	5	8	57	44	10	0,5	
016	Hermersberg	1 740	866	6	8	40	40	- 2	-0,1	
022	Höheinöd	1 213	632	3	4	31	26	4	0,3	
025	Horbach	575	286	1	2	13	13	- 1	-0,2	
044	Schmalenberg	765	394	8	2	8	14	-	-	
050	Steinalben	444	212	-	3	9	7	- 1	-0,2	
054	Waldfischbach-Burgalben	4 989	2 538	16	28	111	136	- 37	-0,7	
07	VG Wallhalben	7 597	3 719	21	37	129	177	- 64	-0,8	
017	Herschberg	899	423	2	7	10	18	- 13	-1,4	
018	Hettenhausen	271	137	-	-	7	3	4	1,5	
041	Saalstadt	351	179	1	4	8	5	-	-	
042	Schauerberg	200	97	1	1	6	8	- 2	-1,0	
055	Weselberg	1 375	677	8	4	11	28	- 13	-0,9	
204	Biedershausen	264	109	-	1	4	12	- 9	-3,3	
215	Knopp-Labach	466	227	-	-	10	7	3	0,6	
216	Krähenberg	163	78	-	2	7	7	- 2	-1,2	
219	Obernheim-Kirchenarnbach	1 826	907	7	7	33	36	- 3	-0,2	
224	Schmitshausen	430	217	1	3	1	8	- 9	-2,1	
225	Wallhalben	825	397	-	5	17	20	- 8	-1,0	
228	Winterbach (Pfalz)	527	271	1	3	15	25	- 12	-2,2	
08	VG Zweibrücken-Land	17 100	8 640	65	78	534	570	- 49	-0,3	
201	Althornbach	750	368	3	7	13	23	- 14	-1,8	
202	Battweiler	750	361	2	8	11	20	- 15	-2,0	
203	Bechhofen	2 214	1 149	5	7	69	73	- 6	-0,3	
206	Contwig	4 958	2 526	27	28	176	172	3	0,1	
207	Dellfeld	1 436	717	4	7	36	30	3	0,2	
208	Dietrichingen	376	198	1	1	12	14	- 2	-0,5	
209	Großbundenbach	372	173	1	3	16	15	- 1	-0,3	
210	Großsteinhausen	646	320	1	-	17	7	11	1,7	
211	Hornbach, St.	1 594	789	4	6	36	83	- 49	-3,0	
212	Käshofen	715	365	3	2	27	31	- 3	-0,4	
213	Kleinbundenbach	431	218	2	1	9	8	2	0,5	
214	Kleinsteinhausen	811	402	3	1	46	40	8	1,0	
218	Mauschbach	286	150	1	1	9	5	4	1,4	
221	Riedelberg	493	251	2	-	9	7	4	0,8	
223	Rosenkopf	382	201	1	1	15	5	10	2,7	
226	Walshausen	347	177	3	3	2	12	- 10	-2,8	
227	Wiesbach	539	275	2	2	31	25	6	1,1	