



2015

STATISTISCHE BERICHTE



Bevölkerung der Gemeinden
am 31.8.2014 YnYa VYf 2014

Zeichenerklärungen

0	Zahl ungleich Null, Betrag jedoch kleiner als die Hälfte von 1 in der letzten ausgewiesenen Stelle
-	nichts vorhanden
.	Zahl unbekannt oder geheim
x	Nachweis nicht sinnvoll
...	Zahl fällt später an
/	keine Angabe, da Zahl nicht sicher genug
()	Aussagewert eingeschränkt, da Zahl statistisch unsicher
D	Durchschnitt
p	vorläufig
r	revidiert
s	geschätzt

Abkürzungen

krfr. St.	kreisfreie Stadt
gkSt.	große kreisangehörige Stadt
St.	Stadt

Inhalt

	Seite
Informationen zur Statistik	5
Glossar	7
Tabellen	
T 1 Fläche am 31.12.2014 und Bevölkerungsentwicklung in den Verwaltungsbezirken vom 1.7.2014 – 31.12.2014	9
T 2 Gemeinden mit 5 000 und mehr Einwohnern am 31.12.2014	10
T 3 Gemeinden in den Landkreisen am 31.12.2014 nach Größenklassen	11
T 4 Gemeinden und Bevölkerung in Gemeinden am 31.12.2014 nach Größenklassen	11
T 5 Bevölkerung der verbandsfreien Gemeinden und der Verbandsgemeinden am 31.12.2014 nach Landkreisen	13
T 6 Bevölkerung und Bevölkerungsbewegung am 31.12.2014 nach Landkreisen, Verbandsgemeinden und Gemeinden	15
Kreisfreie Stadt	
Frankenthal (Pfalz), St.	15
Kaiserslautern, St.	15
Koblenz, St.	15
Landau in der Pfalz, St.	15
Ludwigshafen am Rhein, St.	15
Mainz, St.	15
Neustadt an der Weinstraße, St.	15
Pirmasens, St.	15
Speyer, St.	15
Trier, St.	15
Worms, St.	15
Zweibrücken, St.	15
Landkreise	
Ahrweiler	15
Altenkirchen (Ww.)	16
Alzey-Worms	19
Bad Dürkheim	20
Bad Kreuznach	21
Berncastel-Wittlich	23
Birkenfeld	25
Cochem-Zell	27
Donnersbergkreis	29
Eifelkreis Bitburg-Prüm	30
Germersheim	34
Kaiserslautern	35
Kusel	36
Mainz-Bingen	38
Mayen-Koblenz	39
Neuwied	41
Rhein-Hunsrück-Kreis	42
Rhein-Lahn-Kreis	45
Rhein-Pfalz-Kreis	47
Südliche Weinstraße	48
Südwestpfalz	50
Trier-Saarburg	51
Vulkaneifel	53
Westerwaldkreis	55

Karte

K 1	Kreisfreie Städte und Landkreise in Rheinland-Pfalz zum 31.12.2014 nach Bevölkerungsgrößenklassen	8
-----	--	---

Grafiken

G 1	Gemeinden am 31.12.2014 nach Größenklassen	12
G 2	Bevölkerung in Gemeinden am 31.12.2014 nach Größenklassen	12

Informationen zur Statistik

Ziel der Statistik

Bei der laufenden Fortschreibung des Bevölkerungsstandes werden monatlich die amtlichen Einwohnerzahlen des Bundes, der Länder und der Gemeinden in demografischer Untergliederung nach Geschlecht, Alter, Staatsangehörigkeit und Familienstand ermittelt. Die Einwohnerzahlen sind eine maßgebliche Grundlage für die Verteilung der Länderstimmen im Bundesrat, für die Beteiligung der Länder an der aufkommenden Umsatzsteuer, für den Finanzausgleich zwischen Bund und Ländern, für die Einteilung der Wahlkreise und Größe der Wahlbezirke. Darüber hinaus basieren aber auch viele Kennzahlen wie zum Beispiel das Bruttoinlandsprodukt (BIP) pro Kopf auf der Bevölkerungszahl. Sowohl die Angaben zur Zahl der Bevölkerung als solches als auch zur Struktur der Bevölkerung in fachlicher Gliederung bspw. nach dem Alter sind sowohl für die politisch Verantwortlichen als auch für Planer sowie Akteure in Wirtschaft und Wissenschaft von hoher Bedeutung.

Rechtsgrundlage

Gesetz über die Statistik der Bevölkerungsbewegung und die Fortschreibung des Bevölkerungsstandes - Bevölkerungsstatistikgesetz vom 20. April 2013 (BGBl. I S. 826), das zuletzt durch Artikel 2 des Gesetzes vom 2. Dezember 2014 (BGBl. I S. 1926) geändert worden ist.

Gesetz über die Statistik für Bundeszwecke (Bundesstatistikgesetz - BStatG) vom 22. Januar 1987 (BGBl. I S. 462, 565), das zuletzt durch Artikel 2 des Gesetzes vom 2. Dezember 2014 (BGBl. I S. 1926) geändert worden ist.

Erhebungsumfang

In der Bevölkerungsfortschreibung wird der auf der Basis der jeweils letzten Volkszählung (zurzeit: Zensus 2011) ermittelte Bevölkerungsbestand anhand von Meldungen über Geburten und Sterbefälle sowie Fort- und Zuzüge in der Differenzierung nach Alter, Geschlecht, Staatsangehörigkeit und Familienstand fortgeschrieben. Neben den Statistiken der natürlichen Bevölkerungsbewegung (Statistiken der Eheschließungen, Begründungen von Lebenspartnerschaften, Geburten und Sterbefälle) und der Wanderungsstatistik werden bei der Fortschreibung zusätzlich Mitteilungen der Meldebehörden bei Änderung von Staatsangehörigkeiten sowie Familienständen (Ehescheidungen und Beendigungen von Lebenspartnerschaften) berücksichtigt. In dem vorliegenden Bericht werden ausschließlich die zur Ermittlung der Einwohnerzahl notwendigen statistischen Grunddaten veröffentlicht.

Der Feststellung der Einwohnerzahlen liegt der Begriff der Bevölkerung am Ort der alleinigen bzw. Hauptwohnung nach § 12 Abs. 2 des Melderechtsrahmengesetzes in der Fassung der Bekanntmachung vom 19. April 2002 (BGBl. I S. 1342), zuletzt geändert durch Artikel 2 des Gesetzes vom 28. August 2013 (BGBl. I S. 3458) zugrunde. Danach ist die Hauptwohnung die vorwiegend benutzte Wohnung einer Person. Hauptwohnung einer verheirateten oder eine Lebenspartnerschaft führenden Person, die nicht dauernd getrennt von ihrer Familie oder ihrem Lebenspartner lebt, ist die vorwiegend benutzte Wohnung der Familie oder der Lebenspartner. In Zweifelsfällen ist die vorwiegend benutzte Wohnung dort, wo der Schwerpunkt der Lebensbeziehungen der Person liegt.

Zur Bevölkerung zählen auch die im Bundesgebiet gemeldeten Ausländer/-innen (einschließlich Staatenlose). Nicht zur Bevölkerung gehören hingegen die Angehörigen der ausländischen Stationierungstreitkräfte sowie der ausländischen diplomatischen und konsularischen Vertretungen nebst deren Familienangehörigen.

Regionale Ebene

Der vorliegende Bericht enthält den auf der Basis des Zensus vom 9. Mai 2011 zeitpunktbezogenen fortgeschriebenen Bevölkerungsstand gegliedert nach kreisfreien Städten und Landkreisen, verbandsfreien Gemeinden und Verbandsgemeinden sowie Ortsgemeinden in Rheinland-Pfalz.

Berichtskreis

Die aus den Statistiken der Geburten und Sterbefälle einfließenden Grunddaten beruhen auf Meldungen der rheinland-pfälzischen Standesämter. Die Daten der Zu- und Fortgezogenen entstammen den Datenlieferungen der rheinland-pfälzischen Meldebehörden.

Erhebungsmerkmale und Berichtszeitraum/-zeitpunkt

Sämtliche statistischen Nachweisungen, die in die Fortschreibung des Bevölkerungsstandes einfließen, erfolgen durch die o. a. Berichtskreise in mindestens monatlichem Turnus.

Hochrechnung

Bei den o. a. Statistiken, die in die Fortschreibung des Bevölkerungsstandes einfließen, handelt es sich um Vollerhebungen. Damit erübrigt sich eine Hochrechnung.

Vergleichbarkeit

Die in dem vorliegenden Bericht ausgewiesenen Daten zu Geburten, Sterbefällen, Zu- und Fortzügen weichen ggf. von denjenigen ab, die ab dem Berichtsjahr 2011 in der Geburten, Sterbefall- und Wanderungsstatistik nachgewiesen werden. Dies ist darauf zurückzuführen, dass in der Fortschreibung auf der Basis des Zensus 2011 nur diejenigen Bevölkerungsvorgänge berücksichtigt werden, die sich seit dem 9. Mai 2011 (Zensusstichtag) ereignet haben.

In regionaler Differenzierung werden die Ergebnisse in der aktuellen Gebiets- und Verwaltungsstruktur nachgewiesen, die zum 1. Juli 2014 Inkraftgetreten ist. Dadurch ist die Vergleichbarkeit mit früheren Ergebnissen der betroffenen kommunalen Gebietskörperschaften grundsätzlich eingeschränkt.

Besondere fachliche Hinweise

Bei der Interpretation der Zahlen ist zu beachten, dass in der Bevölkerungsfortschreibung seit Ende 2004 so genannte bestandsrelevante Korrekturen verarbeitet werden. Hierbei handelt es sich um nachträgliche Korrekturlieferungen der Meldeämter zu Fort- und Zuzügen, in denen die seinerzeit übermittelten Meldedaten bspw. zur Zu- bzw. Fortzugsgemeinde richtig gestellt werden. Für die von bestandsrelevanten Korrekturen betroffenen Gemeinden bzw. Landkreise kann der fortgeschriebene Bevölkerungsstand nicht mehr ausschließlich auf der Grundlage der natürlichen und räumlichen Bevölkerungsbewegung ab dem 9. Mai 2011 ermittelt werden.

Neben den Bevölkerungsständen nach Geschlecht sind die für die Bevölkerungsfortschreibung zugrunde liegenden Halbjahresergebnisse der natürlichen Bevölkerungsbewegung (Geborene und Sterbefälle) und der räumlichen Bevölkerungsbewegung (Zu- und Fortzüge) ausgewiesen.

Ergänzende Zeitreihen und Grafiken sowie bevölkerungstatistische Daten für Verbandsgemeinden und Gemeinden können im Internet (<http://www.statistik.rlp.de>) in den Rubriken „Gesellschaft und Staat“, Themenbereiche: „Bevölkerung und Gebiet“, „Demografischer Wandel“, sowie in der Rubriken „Regionaldaten“, „Geowebdienste“ und „Veröffentlichungen“ eingesehen werden.

Glossar

Bevölkerung

Zur Bevölkerung zählen alle Personen, Deutsche und Ausländer, die in dem jeweiligen regionalen Gebiet ihren ständigen Wohnsitz, d. h. ihre alleinige bzw. Hauptwohnung haben. Der Begriff der Hauptwohnung ist in § 12 Absatz 2 des Melderechtsrahmengesetzes festgelegt. Hauptwohnung ist danach die vorwiegend benutzte Wohnung des Einwohners. Hauptwohnung eines verheirateten oder eine Lebenspartnerschaft führenden Einwohners, der nicht dauernd getrennt von seiner Familie oder seinem Lebenspartner lebt, ist die vorwiegend benutzte Wohnung der Familie oder der Lebenspartner.

Fortschreibung des Bevölkerungsstandes

Die Fortschreibung des Bevölkerungsstandes erfolgt auf den Ergebnissen des Zensus vom 9. Mai 2011. Unberücksichtigt bleiben alle Bewegungsdaten, deren Ereignisdatum vor dem 9. Mai 2011 liegen. Ein Vergleich mit Fortschreibungsergebnissen auf der Grundlage der Volkszählung 1987 führt zu einem Strukturbruch, der insbesondere bei regionaler Betrachtung größere Ausmaße annehmen kann.

Natürliche Bevölkerungsbewegung

Als natürliche Bevölkerungsbewegung wird die Veränderung des Bestandes und der Struktur der Bevölkerung durch Geburten, Sterbefälle und Eheschließungen bezeichnet. Letztere werden im vorliegenden Bericht nicht nachgewiesen, da sie keine Auswirkung auf die Bevölkerungszahl einer kommunalen Gebietskörperschaft haben.

Grundlage der Erhebung von Geborenen und Gestorbenen sind laufende Meldungen der Standesämter, die in der Regel in Form von automatisiert erstellten Dateien beim Statistischen Landesamt eingehen.

Die Auswertung der standesamtlichen Meldungen erfolgt:

- für Geburten nach der Hauptwohnung der Mutter (Wohnortprinzip) und
- für Sterbefälle nach der Hauptwohnung des bzw. der Verstorbenen (Wohnortprinzip).

In den Fällen, in denen sich der Wohnsitz in einem anderen Bundesland befindet, erfolgt zwischen den Statistischen Landesämtern ein elektronischer Datenaustausch.

Geborenen-/Gestorbenenüberschuss

Differenz zwischen Lebendgeborenen und Gestorbenen eines Zeitraumes.

Wanderung

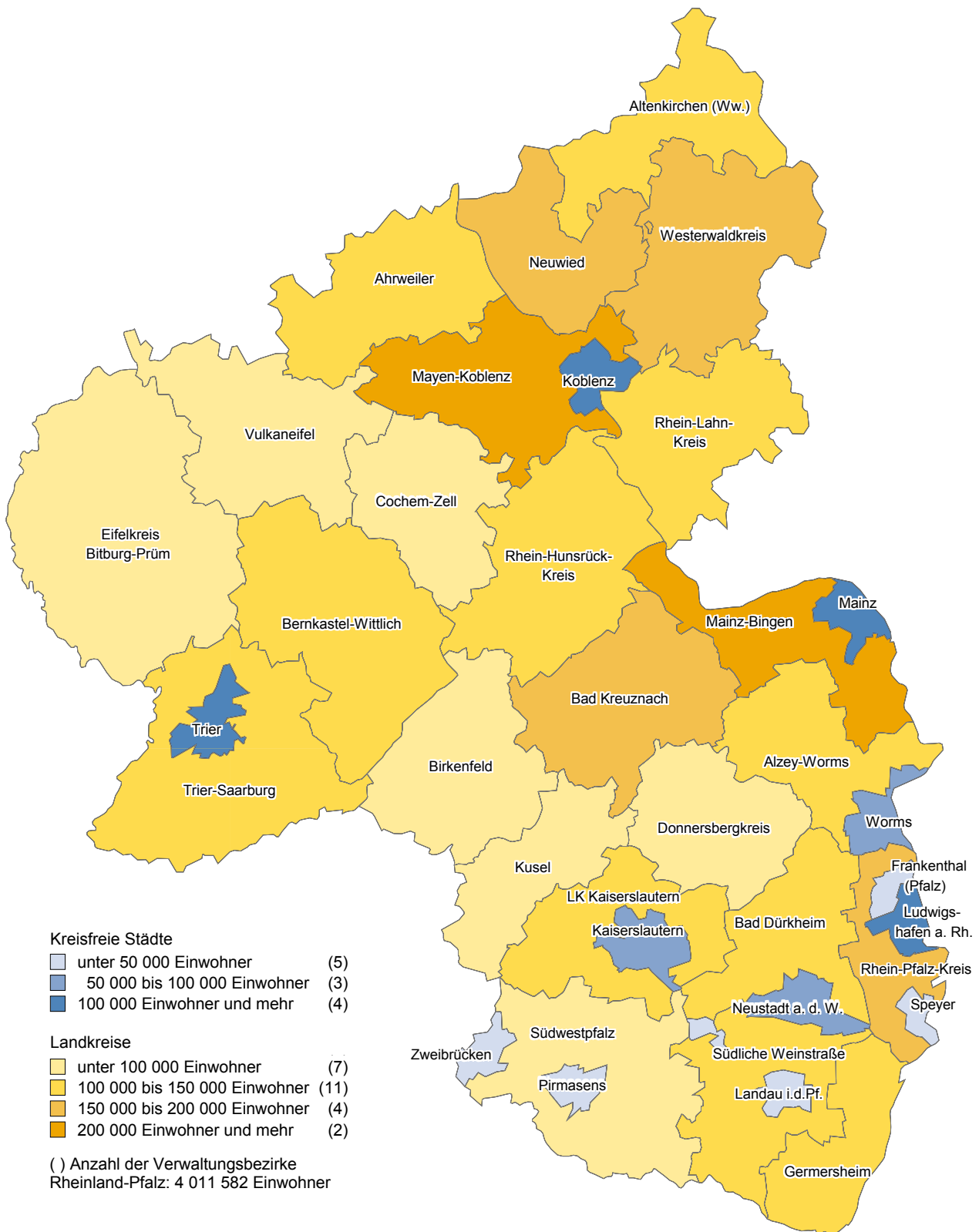
Als Wanderung, auch räumliche Bevölkerungsbewegung genannt, wird die Veränderung des Bestandes und der Struktur der Bevölkerung durch Zu- und Fortzüge bezeichnet.

Aufgrund der gesetzlichen Vorschriften über die Meldepflicht wird jeder Wechsel des Hauptwohnsitzes von einer Gemeinde zu einer anderen erfasst. Umzüge innerhalb der Gemeinden werden statistisch nicht berücksichtigt. Die erfassten Zu- und Fortzüge werden monatlich durch elektronischen Datenaustausch an das Statistische Landesamt übermittelt.

In den Fällen, in denen sich der Wohnsitz in einem anderen Bundesland befindet, erfolgt zwischen den Statistischen Landesämtern ein elektronischer Datenaustausch.

Gebietsstand

In regionaler Differenzierung werden die Ergebnisse auch für zurückliegende Stichtage und Berichtszeiträume in der aktuellen Gebiets- und Verwaltungsstruktur nachgewiesen, die zum 1. Juli 2014 Inkraftgetreten ist.



Verwaltungsbezirk	Fläche ¹ am 31.12.2014	Bevölkerung am 30.6.2014	Überschuss der Geborenen bzw. Gestorbenen (-)	Wande- rungs- saldo	Bevölke- rungszu- bzw. -abnahme (-)	Bevölkerung am 31.12.2014		
	km ²					im 2. Halbjahr 2014		insgesamt
Frankenthal (Pfalz), St.	43,76	47 486	-39	267	238	47 724	23 102	24 622
Kaiserslautern, St.	139,74	97 240	-94	221	142	97 382	48 762	48 620
Koblenz, St.	105,13	110 823	-113	709	611	111 434	53 727	57 707
Landau i. d. Pf., St.	82,96	43 988	-39	509	477	44 465	20 976	23 489
Ludwigshafen a. Rh., St.	77,55	162 312	129	1 353	1 520	163 832	81 150	82 682
Mainz, St.	97,74	205 347	179	1 416	1 644	206 991	100 006	106 985
Neustadt a. d. Weinstr., St.	117,10	52 579	-57	42	-15	52 564	25 441	27 123
Pirmasens, St.	61,37	40 130	-179	89	-84	40 046	19 289	20 757
Speyer, St.	42,60	49 776	-68	137	79	49 855	23 958	25 897
Trier, St.	117,13	107 483	-52	1 026	989	108 472	52 766	55 706
Worms, St.	108,73	80 631	-5	366	379	81 010	39 556	41 454
Zweibrücken, St.	70,64	33 923	-83	171	88	34 011	16 701	17 310
Ahrweiler	786,98	126 276	-255	612	367	126 643	61 813	64 830
Altenkirchen (Ww.)	642,01	128 356	-227	91	-128	128 228	63 275	64 953
Alzey-Worms	588,14	125 656	-32	370	342	125 998	62 604	63 394
Bad Dürkheim	594,79	131 153	-203	573	377	131 530	64 305	67 225
Bad Kreuznach	863,71	155 693	-173	417	251	155 944	75 814	80 130
Bad Kreuznach, gkSt.	55,63	48 560	-29	273	253	48 813	22 938	25 875
Bernkastel-Wittlich	1 167,60	110 901	-94	174	80	110 981	55 071	55 910
Birkenfeld	776,57	80 573	-238	250	18	80 591	39 780	40 811
Idar-Oberstein, gkSt.	91,55	28 249	-108	4	-101	28 148	13 730	14 418
Cochem-Zell	692,36	62 009	-194	230	32	62 041	30 984	31 057
Donnersbergkreis	645,49	75 101	-159	20	-139	74 962	36 957	38 005
Eifelkreis Bitburg-Prüm	1 626,26	96 193	-136	345	215	96 408	48 154	48 254
Germersheim	463,35	125 592	40	629	674	126 266	62 737	63 529
Kaiserslautern	639,88	104 165	-87	205	123	104 288	51 082	53 206
Kusel	573,34	70 816	-160	230	67	70 883	35 084	35 799
Mainz-Bingen	605,74	203 839	87	589	675	204 514	100 371	104 143
Bingen am Rhein, gkSt.	37,73	24 340	-14	314	300	24 640	12 101	12 539
Ingelheim am Rhein, gkSt.	49,87	24 334	-21	-157	-179	24 155	11 792	12 363
Mayen-Koblenz	817,26	209 971	-239	697	470	210 441	103 355	107 086
Andernach, gkSt.	53,24	29 098	-48	155	104	29 202	14 069	15 133
Mayen, gkSt.	58,12	18 554	-23	92	72	18 626	9 151	9 475
Neuwied	626,88	179 402	-396	297	-85	179 317	87 879	91 438
Neuwied, gkSt.	86,50	63 904	-148	2	-135	63 769	30 988	32 781
Rhein-Hunsrück-Kreis	991,10	101 891	-166	217	54	101 945	50 464	51 481
Rhein-Lahn-Kreis	782,32	121 376	-197	301	111	121 487	59 829	61 658
Lahnstein, gkSt.	37,56	17 598	3	170	173	17 771	8 515	9 256
Rhein-Pfalz-Kreis	304,94	149 588	-47	509	463	150 051	73 534	76 517
Südliche Weinstraße	639,84	109 474	-93	352	261	109 735	54 165	55 570
Südwestpfalz	953,65	96 446	-228	190	-36	96 410	47 535	48 875
Trier-Saarburg	1 101,50	144 770	-112	573	457	145 227	71 413	73 814
Vulkaneifel	911,04	60 734	-127	169	41	60 775	30 261	30 514
Westerwaldkreis	988,98	199 031	-235	321	100	199 131	98 635	100 496
Rheinland-Pfalz	19 854,36	4 000 724	-4 092	14 667	10 858	4 011 582	1 970 535	2 041 047
kreisfreie Städte	1 064,45	1 031 718	-421	6 306	6 068	1 037 786	505 434	532 352
Landkreise	18 783,71	2 969 006	-3 671	8 361	4 790	2 973 796	1 465 101	1 508 695

1 Landessumme einschließlich des gemeinschaftlichen deutsch-luxemburgischen Hoheitsgebietes.

Ge- meinde- schlüssel	Gemeinde	Be- völkerung	Ge- meinde- schlüssel	Gemeinde	Be- völkerung
5 000 bis unter 10 000 Einwohner					
13807073	Unkel, St.	5 075	33401001	Bellheim	8 519
14003064	Kastellaun, St.	5 155	33900009	Budenheim	8 553
33606102	Waldmohr	5 158	13708228	Weißenthurm, St.	8 554
33510035	Otterberg, St.	5 210	13207063	Kirchen (Sieg), St.	8 559
13501020	Cochem, St.	5 259	13704069	Mendig, St.	8 647
14310081	Wirges, St.	5 293	33404013	Kandel, St.	8 842
33305502	Rockenhausen, St.	5 352	33107055	Osthofen, St.	8 883
33402008	Hagenbach, St.	5 359	14101006	Bad Ems, St.	9 010
13702086	Ochtendung	5 370	13103006	Bad Breisig, St.	9 066
23206296	Prüm, St.	5 427	33302019	Eisenberg (Pfalz), St.	9 221
33605092	Schönenberg-Kübelberg	5 477	14303032	Höhr-Grenzhausen, St.	9 368
33808026	Waldsee	5 582	33807023	Römerberg	9 499
14309308	Westerburg, St.	5 592	33906042	Nieder-Olm, St.	9 587
13803012	Dierdorf, St.	5 625	13202006	Betzdorf, St.	9 924
33405017	Lingenfeld	5 645	33800004	Bobenheim-Roxheim	9 950
13802004	Bad Hönningen, St.	5 684	10 000 bis unter 20 000 Einwohner		
23109124	Traben-Trarbach, St.	5 711	33800005	Böhl-Iggelheim	10 101
33902039	Nackenheim	5 724	23100502	Morbach	10 458
13701088	Plaidt	5 751	33704038	Herxheim bei Landau/Pfalz	10 543
13207072	Mudersbach	5 788	14103029	Diez, St.	10 703
23501045	Hermeskeil, St.	5 811	13100090	Grafschaft	10 857
13804041	Linz am Rhein, St.	5 824	13708216	Mülheim-Kärlich, St.	10 980
33807007	Dudenhofen	5 833	33800017	Limburgerhof	11 323
14302229	Hachenburg, St.	5 835	14304048	Montabaur, St.	12 600
14301206	Bad Marienberg (Ww.), St.	5 900	33800019	Mutterstadt	12 619
13201501	Altenkirchen (Ww.), St.	6 162	33200024	Grünstadt, St.	12 967
13801044	Neustadt (Wied)	6 192	23200018	Bitburg, St.	13 733
33707061	Offenbach an der Queich	6 206	14000501	Boppard, St.	15 212
13307501	Bad Sobernheim, St.	6 408	13100070	Remagen, St.	16 103
33903019	Gau-Algesheim, St.	6 695	13700203	Bendorf, St.	16 636
13702089	Polch, St.	6 699	13100077	Sinzig, St.	17 226
13203050	Herdorf, St.	6 713	33100003	Alzey, St.	17 519
33703020	Edenkoben, St.	6 737	33400501	Wörth am Rhein, St.	17 525
33806016	Lambsheim	6 776	23503068	Konz, St.	17 605
13402010	Birkenfeld, St.	6 816	14100075	Lahnstein, gkSt.	17 771
33502004	Enkenbach-Alsenborn	6 903	33200002	Bad Dürkheim, St.	18 414
33801006	Dannstadt-Schauernheim	6 921	23100134	Wittlich, St.	18 491
33804018	Maxdorf	6 958	13700068	Mayen, gkSt.	18 626
34004038	Rodalben, St.	6 961	33800025	Schifferstadt, St.	19 522
23101008	Bernkastel-Kues, St.	6 973	20 000 bis unter 50 000 Einwohner		
23505118	Saarburg, St.	6 982	33200025	Haßloch	20 123
33701501	Annweiler am Trifels, St.	6 991	33400007	Germersheim, St.	20 342
13801003	Asbach	7 130	33900030	Ingelheim am Rhein, gkSt.	24 155
33808020	Neuhofen	7 150	33900005	Bingen am Rhein, gkSt.	24 640
33902006	Bodenheim	7 250	13100007	Bad Neuenahr-Ahrweiler, St.	27 135
33907049	Oppenheim, St.	7 308	13400045	Idar-Oberstein, gkSt.	28 148
33403012	Jockgrim	7 390	13700003	Andernach, gkSt.	29 202
33106058	Saulheim	7 395	32000000	Zweibrücken, krfr. St.	34 011
14305062	Ransbach-Baumbach, St.	7 494	31700000	Pirmasens, krfr. St.	40 046
33905027	Heidesheim am Rhein	7 509	31300000	Landau in der Pfalz, krfr. St.	44 465
23302026	Gerolstein, St.	7 520	31100000	Frankenthal (Pfalz), krfr. St.	47 724
23506125	Schweich, St.	7 524	13300006	Bad Kreuznach, gkSt.	48 813
33508038	Ramstein-Miesenbach, St.	7 565	31800000	Speyer, krfr. St.	49 855
33808001	Altrip	7 568	50 000 bis unter 100 000 Einwohner		
33501003	Bruchmühlbach-Miesau	7 605	31600000	Neustadt a. d. W., krfr. St.	52 564
14007144	Simmern/Hunsrück, St.	7 718	13800045	Neuwied, gkSt.	63 769
33106073	Wörrstadt, St.	7 720	31900000	Worms, krfr. St.	81 010
33304039	Kirchheimbolanden, St.	7 767	31200000	Kaiserslautern, krfr. St.	97 382
33406025	Rülzheim	7 775	100 000 und mehr Einwohner		
33702005	Bad Bergzabern, St.	7 843	21100000	Trier, krfr. St.	108 472
23301501	Daun, St.	7 941	11100000	Koblenz, krfr. St.	111 434
33907043	Nierstein, St.	8 048	31400000	Ludwigshafen a. Rh., krfr. St.	163 832
13208117	Wissen, St.	8 136	31500000	Mainz, krfr. St.	206 991
13300052	Kirn, St.	8 184			
33505022	Landstuhl, Sickingenstadt, St.	8 321			
13707226	Vallendar, St.	8 487			

T 3

Gemeinden in den Landkreisen am 31.12.2014 nach Größenklassen

Landkreis	Verbandsfreie Gemeinden	Verbandsgemeinden	Ortsgemeinden	Verbandsfreie Gemeinden und Ortsgemeinden mit einer Bevölkerung von ... Personen						
				unter 300	300 – 500	500 – 1 000	1 000 – 3 000	3 000 – 5 000	5 000 – 10 000	10 000 und mehr
Ahrweiler	4	4	70	27	10	18	13	1	1	4
Altenkirchen (Ww.)	-	8	119	34	20	33	23	3	6	-
Alzey-Worms	1	6	68	2	9	23	26	5	3	1
Bad Dürkheim	3	6	45	-	4	11	22	8	-	3
Bad Kreuznach	2	8	116	36	20	27	30	2	2	1
Berncastel-Wittlich	2	4	105	36	19	23	25	-	2	2
Birkenfeld	1	4	95	35	31	22	4	2	1	1
Cochem-Zell	-	4	89	28	21	24	12	3	1	-
Donnersbergkreis	-	6	81	26	16	23	11	2	3	-
Eifelkreis Bitburg-Prüm	1	5	234	143	43	30	16	1	1	1
Germersheim	2	6	29	1	-	2	18	2	6	2
Kaiserslautern	-	7	50	2	6	10	21	6	5	-
Kusel	-	6	98	29	26	28	12	1	2	-
Mainz-Bingen	3	7	63	1	2	20	23	10	8	2
Mayen-Koblenz	3	7	84	13	14	17	26	7	6	4
Neuwied	1	8	61	2	7	15	25	6	6	1
Rhein-Hunsrück-Kreis	1	6	136	63	34	23	10	4	2	1
Rhein-Lahn-Kreis	1	7	136	43	42	25	21	3	1	2
Rhein-Pfalz-Kreis	5	5	20	-	-	1	6	5	9	4
Südliche Weinstraße	-	7	75	5	9	35	19	2	4	1
Südwestpfalz	-	7	84	8	18	28	23	6	1	-
Trier-Saarburg	-	7	104	16	15	26	42	1	3	1
Vulkaneifel	-	5	109	60	20	17	9	1	2	-
Westerwaldkreis	-	10	192	29	37	77	40	2	6	1
Rheinland-Pfalz	30	150	2 263	639	423	558	477	83	81	32

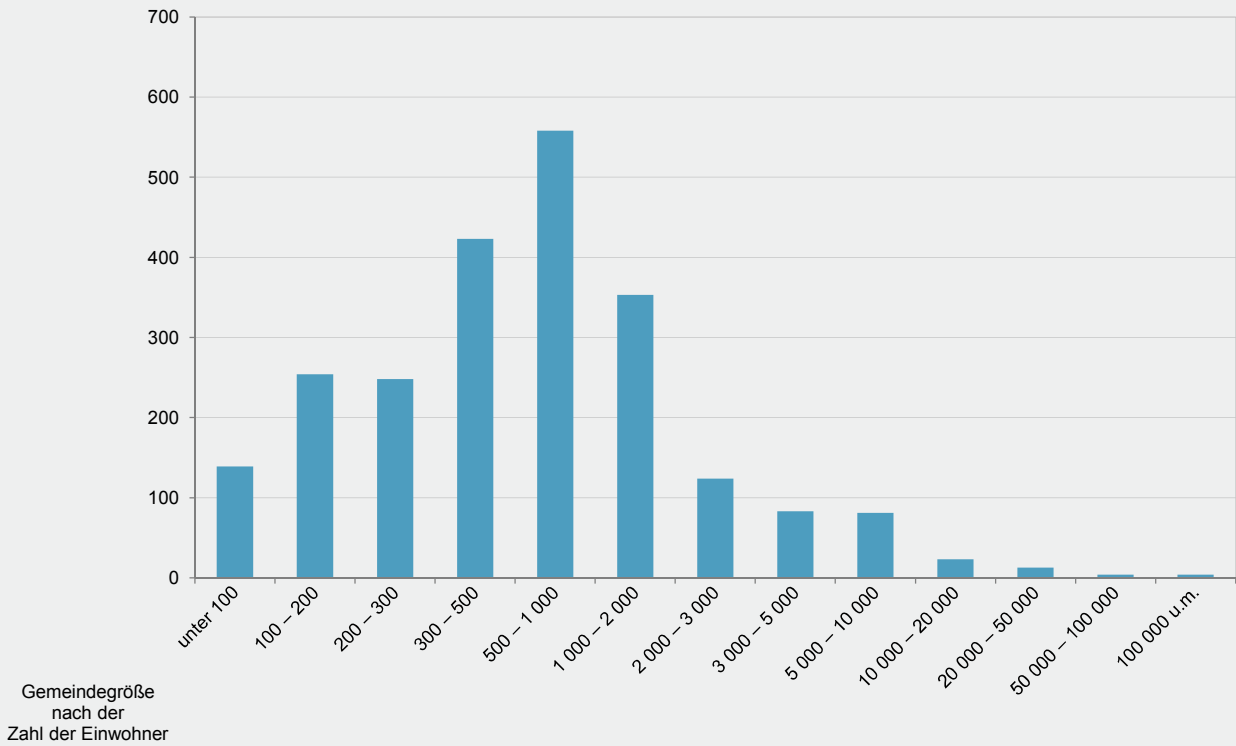
T 4

Gemeinden und Bevölkerung in Gemeinden am 31.12.2014 nach Größenklassen

Gemeindegröße von ... bis unter ... Einwohner	Gemeinden	Bevölkerung		
		insgesamt	männlich	weiblich
Unter 100	137	8 796	4 495	4 301
100 – 200	254	38 447	19 298	19 149
200 – 300	248	61 009	30 888	30 121
300 – 500	423	166 700	83 644	83 056
500 – 1 000	558	396 016	197 619	198 397
1 000 – 2 000	353	488 370	242 483	245 887
Unter 2 000	1 973	1 159 338	578 427	580 911
2 000 – 3 000	124	302 415	149 121	153 294
3 000 – 5 000	83	315 119	154 940	160 179
5 000 – 10 000	81	573 063	279 875	293 188
10 000 – 20 000	23	337 534	164 599	172 935
20 000 – 50 000	13	438 659	211 177	227 482
50 000 – 100 000	4	294 725	144 747	149 978
100 000 und mehr	4	590 729	287 649	303 080
2 000 und mehr	332	2 852 244	1 392 108	1 460 136
Insgesamt	2 305	4 011 582	1 970 535	2 041 047

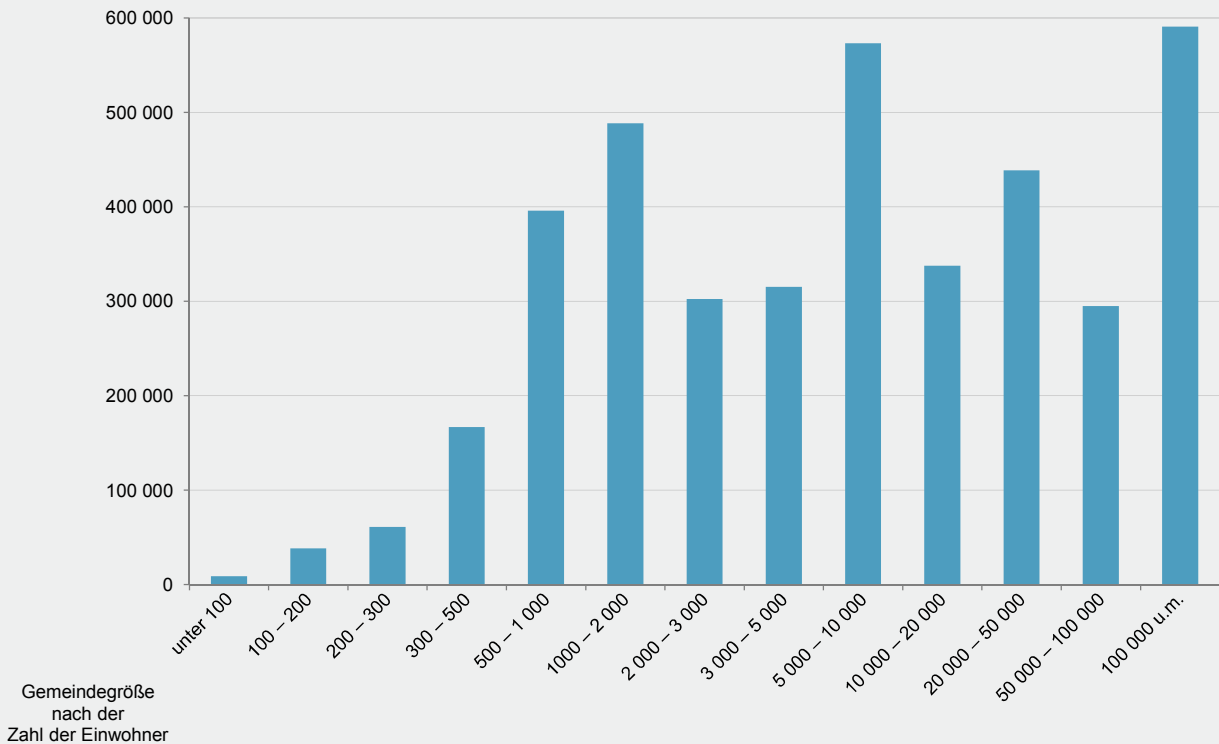
G 1 Gemeinden am 31.12.2014 nach Größenklassen

Zahl der Gemeinden



G 2 Bevölkerung in Gemeinden am 31.12.2014 nach Größenklassen

Einwohnerzahl



Landkreis (LK) Verbandsfreie Gemeinde Verbandsgemeinde (VG)	Bevölkerung			Landkreis (LK) Verbandsfreie Gemeinde Verbandsgemeinde (VG)	Bevölkerung		
	ins- gesamt	männ- lich	weib- lich		ins- gesamt	männ- lich	weib- lich
LK Ahrweiler	126 643	61 813	64 830	LK Birkenfeld	80 591	39 780	40 811
Bad Neuenahr-Ahrweiler, St.	27 135	12 567	14 568	Idar-Oberstein, gkSt.	28 148	13 730	14 418
Grafschaft	10 857	5 431	5 426	VG Baumholder	9 417	4 640	4 777
Remagen, St.	16 103	7 897	8 206	VG Birkenfeld	19 917	9 968	9 949
Sinzig, St.	17 226	8 414	8 812	VG Herrstein	15 898	7 886	8 012
VG Adenau	13 157	6 556	6 601	VG Rhaunen	7 211	3 556	3 655
VG Altenahr	10 992	5 500	5 492	LK Cochem-Zell	62 041	30 984	31 057
VG Bad Breisig	12 981	6 300	6 681	VG Cochem	19 845	9 917	9 928
VG Brohthal	18 192	9 148	9 044	VG Kaisersesch	15 534	7 813	7 721
LK Altenkirchen (Ww.)	128 228	63 275	64 953	VG Ulmen	10 923	5 422	5 501
VG Altenkirchen (Ww.)	22 454	11 045	11 409	VG Zell (Mosel)	15 739	7 832	7 907
VG Betzdorf	15 112	7 392	7 720	LK Donnersbergkreis	74 962	36 957	38 005
VG Herdorf-Daaden	17 715	8 795	8 920	VG Alsenz-Obermoschel	6 711	3 298	3 413
VG Flammersfeld	11 912	5 883	6 029	VG Eisenberg (Pfalz)	13 101	6 453	6 648
VG Gebhardshain	10 810	5 420	5 390	VG Göllheim	11 838	5 876	5 962
VG Hamm (Sieg)	12 408	6 144	6 264	VG Kirchheimbolanden	19 308	9 432	9 876
VG Kirchen (Sieg)	23 105	11 391	11 714	VG Rockenhausen	11 025	5 432	5 593
VG Wissen	14 712	7 205	7 507	VG Winnweiler	12 979	6 466	6 513
LK Alzey-Worms	125 998	62 604	63 394	LK Eifelkreis Bitburg-Prüm	96 408	48 154	48 254
Alzey, St.	17 519	8 515	9 004	Bitburg, St.	13 733	6 519	7 214
VG Alzey-Land	24 725	12 428	12 297	VG Arzfeld	9 448	4 731	4 717
VG Eich	12 761	6 371	6 390	VG Bitburger Land	24 930	12 585	12 345
VG Monsheim	10 284	5 051	5 233	VG Prüm	21 327	10 771	10 556
VG Wöllstein	11 842	5 950	5 892	VG Speicher	8 172	4 025	4 147
VG Wonnegau	20 589	10 237	10 352	VG Südeifel	18 798	9 523	9 275
VG Wörststadt	28 278	14 052	14 226	LK Germersheim	126 266	62 737	63 529
LK Bad Dürkheim	131 530	64 305	67 225	Germersheim, St.	20 342	10 130	10 212
Bad Dürkheim, St.	18 414	8 757	9 657	Wörth am Rhein, St.	17 525	8 555	8 970
Grünstadt, St.	12 967	6 305	6 662	VG Bellheim	13 626	6 780	6 846
Haßloch	20 123	9 824	10 299	VG Hagenbach	10 603	5 232	5 371
VG Deidesheim	11 761	5 784	5 977	VG Jockgrim	17 019	8 573	8 446
VG Freinsheim	15 433	7 491	7 942	VG Kandel	16 002	7 986	8 016
VG Grünstadt-Land	19 874	9 921	9 953	VG Lingendorf	16 432	8 187	8 245
VG Hettenleidelheim	10 579	5 259	5 320	VG Rülzheim	14 717	7 294	7 423
VG Lambrecht (Pfalz)	12 352	6 060	6 292	LK Kaiserslautern	104 288	51 082	53 206
VG Wachenheim a. d. Weinstraße	10 027	4 904	5 123	VG Bruchmühlbach-Miesau	10 330	5 138	5 192
LK Bad Kreuznach	155 944	75 814	80 130	VG Enkenbach-Alsenborn	19 307	9 497	9 810
Bad Kreuznach, gkSt.	48 813	22 938	25 875	VG Kaiserslautern-Süd	10 604	5 212	5 392
Kirn, St.	8 184	3 996	4 188	VG Landstuhl	15 112	7 351	7 761
VG Bad Kreuznach	9 071	4 504	4 567	VG Otterbach-Otterberg	18 688	9 143	9 545
VG Bad Münster a. Stein-Ebg.	7 241	3 602	3 639	VG Ramstein-Miesenbach	16 590	8 082	8 508
VG Bad Sobernheim	17 495	8 539	8 956	VG Weilerbach	13 657	6 659	6 998
VG Kirn-Land	9 773	4 866	4 907	LK Kusel	70 883	35 084	35 799
VG Langenlonsheim	13 485	6 697	6 788	VG Altenglan	9 707	4 815	4 892
VG Meisenheim	7 787	3 803	3 984	VG Glan-Münchweiler	9 202	4 578	4 624
VG Rüdesheim	24 873	12 338	12 535	VG Kusel	13 153	6 414	6 739
VG Stromberg	9 222	4 531	4 691	VG Lauterecken-Wolfstein	18 843	9 351	9 492
LK Bernkastel-Wittlich	110 981	55 071	55 910	VG Schönenberg-Kübelberg	12 096	6 054	6 042
Morbach	10 458	5 229	5 229	VG Waldmohr	7 882	3 872	4 010
Wittlich, St.	18 491	9 270	9 221				
VG Bernkastel-Kues	27 741	13 727	14 014				
VG Thalfang am Erbeskopf	7 246	3 582	3 664				
VG Traben-Trarbach	17 591	8 652	8 939				
VG Wittlich-Land	29 454	14 611	14 843				

Landkreis (LK) Verbandsfreie Gemeinde Verbandsgemeinde (VG)	Bevölkerung			Landkreis (LK) Verbandsfreie Gemeinde Verbandsgemeinde (VG)	Bevölkerung		
	ins- gesamt	männ- lich	weib- lich		ins- gesamt	männ- lich	weib- lich
LK Mainz-Bingen	204 514	100 371	104 143	noch: LK Rhein-Pfalz-Kreis			
Bingen am Rhein, gkSt.	24 640	12 101	12 539	VG Maxdorf	12 602	6 129	6 473
Budenheim	8 553	4 170	4 383	VG Römerberg-Dudenhofen	20 943	10 358	10 585
Ingelheim am Rhein, gkSt.	24 155	11 792	12 363	VG Waldsee	23 660	11 663	11 997
VG Bodenheim	19 276	9 454	9 822	LK Südliche Weinstraße	109 735	54 165	55 570
VG Gau-Algesheim	16 433	8 072	8 361	VG Annweiler am Trifels	16 676	8 244	8 432
VG Heidesheim am Rhein	10 023	4 989	5 034	VG Bad Bergzabern	23 955	11 793	12 162
VG Nieder-Olm	31 928	15 632	16 296	VG Edenkoben	20 066	9 901	10 165
VG Rhein-Nahe	14 917	7 271	7 646	VG Herxheim	14 914	7 308	7 606
VG Rhein-Selz	40 381	19 836	20 545	VG Landau-Land	13 782	6 878	6 904
VG Sprendlingen-Gensingen	14 208	7 054	7 154	VG Maikammer	8 110	4 029	4 081
				VG Offenbach an der Queich	12 232	6 012	6 220
LK Mayen-Koblenz	210 441	103 355	107 086	LK Südwestpfalz	96 410	47 535	48 875
Andernach, gkSt.	29 202	14 069	15 133	VG Dahrer Felsenland	14 539	7 211	7 328
Bendorf, St.	16 636	8 069	8 567	VG Hauenstein	8 758	4 269	4 489
Mayen, gkSt.	18 626	9 151	9 475	VG Pirmasens-Land	12 346	6 029	6 317
VG Maifeld	24 262	12 019	12 243	VG Rodalben	14 268	6 982	7 286
VG Mendig	13 245	6 551	6 694	VG Thaleschw.-Frösch.-Wallh.	17 873	8 901	8 972
VG Pellenz	16 185	8 082	8 103	VG Waldfischbach-Burgalben	12 336	6 066	6 270
VG Rhein-Mosel	26 693	12 899	13 794	VG Zweibrücken-Land	16 290	8 077	8 213
VG Vallendar	15 332	7 472	7 860				
VG Vordereifel	16 360	8 204	8 156	LK Trier-Saarburg	145 227	71 413	73 814
VG Weißenthurm	33 900	16 839	17 061	VG Hermeskeil	14 627	7 132	7 495
				VG Kell am See	9 380	4 702	4 678
LK Neuwied	179 317	87 879	91 438	VG Konz	31 103	15 283	15 820
Neuwied, gkSt.	63 769	30 988	32 781	VG Ruwer	17 997	8 799	9 198
VG Asbach	21 925	10 968	10 957	VG Saarburg	22 818	11 283	11 535
VG Bad Hönningen	11 734	5 736	5 998	VG Schweich a. d. Röm. Weinstr.	27 382	13 336	14 046
VG Dierdorf	10 743	5 271	5 472	VG Trier-Land	21 920	10 878	11 042
VG Linz am Rhein	18 087	8 842	9 245	LK Vulkaneifel	60 775	30 261	30 514
VG Puderbach	14 617	7 242	7 375	VG Daun	22 783	11 327	11 456
VG Rengsdorf	16 381	8 086	8 295	VG Gerolstein	13 563	6 699	6 864
VG Unkel	12 998	6 301	6 697	VG Hillesheim	8 819	4 382	4 437
VG Waldbreitbach	9 063	4 445	4 618	VG Kelberg	7 133	3 583	3 550
				VG Obere Kyll	8 477	4 270	4 207
LK Rhein-Hunsrück-Kreis	101 945	50 464	51 481	LK Westerwaldkreis	199 131	98 635	100 496
Boppard, St.	15 212	7 403	7 809	VG Bad Marienberg (Ww.)	19 399	9 784	9 615
VG Emmelshausen	14 455	7 248	7 207	VG Hachenburg	23 680	11 721	11 959
VG Kastellaun	15 561	7 745	7 816	VG Höhr-Grenzhausen	13 626	6 666	6 960
VG Kirchberg (Hunsrück)	19 755	9 822	9 933	VG Montabaur	38 440	18 957	19 483
VG Rheinböllen	10 053	4 991	5 062	VG Ransbach-Baumbach	14 649	7 220	7 429
VG Sankt Goar-Oberwesel	8 848	4 325	4 523	VG Rennerod	16 735	8 397	8 338
VG Simmern/Hunsrück	18 061	8 930	9 131	VG Selters (Ww.)	16 187	8 103	8 084
				VG Wallmerod	14 717	7 308	7 409
LK Rhein-Lahn-Kreis	121 487	59 829	61 658	VG Westerburg	22 565	11 147	11 418
Lahnstein, gkSt.	17 771	8 515	9 256	VG Wirges	19 133	9 332	9 801
VG Bad Ems	16 251	7 822	8 429	Bevölkerung in Rheinland-Pfalz			
VG Diez	24 814	12 387	12 427	verbandsfreien Gemeinden	588 117	285 240	302 877
VG Hahnstätten	9 449	4 707	4 742	Verbandsgemeinden	2 385 679	1 179 861	1 205 818
VG Katzenelnbogen	9 185	4 521	4 664				
VG Loreley	16 733	8 319	8 414				
VG Nassau	11 290	5 604	5 686				
VG Nastätten	15 994	7 954	8 040				
LK Rhein-Pfalz-Kreis	150 051	73 534	76 517				
Bobenheim-Roxheim	9 950	4 883	5 067				
Böhl-Iggelheim	10 101	4 861	5 240				
Limburgerhof	11 323	5 416	5 907				
Mutterstadt	12 619	6 103	6 516				
Schifferstadt, St.	19 522	9 642	9 880				
VG Dannstadt-Schauernheim	13 008	6 419	6 589				
VG Lamsheim-Heßheim	16 323	8 060	8 263				

Landkreis (LK) Verbandsgemeinde (VG) Gemeinde	Schlüssel- nummer	Bevölkerung am 31.12.2014		Veränderung im 2. Halbjahr 2014					Bevölkerungszu- bzw. -abnahme (-)	%
		insgesamt	weiblich	Ge- borene	Ge- storbene	Zuge- zogene	Fortge- zogene	Anzahl		

Kreisfreie Städte

Frankenthal (Pfalz), St.	311	47 724	24 622	257	296	1 774	1 507	238	0,5
Kaiserslautern, St.	312	97 382	48 620	493	587	4 241	4 020	142	0,1
Koblenz, St.	111	111 434	57 707	548	661	4 784	4 075	611	0,6
Landau i. d. Pf., St.	313	44 465	23 489	195	234	2 292	1 783	477	1,1
Ludwigshafen a. Rh., St.	314	163 832	82 682	963	834	6 498	5 145	1 520	0,9
Mainz, St.	315	206 991	106 985	1 123	944	9 192	7 776	1 644	0,8
Neustadt a. d. Weinstr., St.	316	52 564	27 123	261	318	1 777	1 735	-15	-0,0
Pirmasens, St.	317	40 046	20 757	151	330	1 173	1 084	-84	-0,2
Speyer, St.	318	49 855	25 897	214	282	1 668	1 531	79	0,2
Trier, St.	211	108 472	55 706	511	563	11 835	10 809	989	0,9
Worms, St.	319	81 010	41 454	439	444	2 848	2 482	379	0,5
Zweibrücken, St.	320	34 011	17 310	153	236	1 124	953	88	0,3

Landkreise

LK Ahrweiler	131	126 643	64 830	519	774	4 811	4 199	367	0,3
Bad Neuenahr-Ahrweiler, St.	007	27 135	14 568	107	234	1 010	799	86	0,3
Grafenschaft	090	10 857	5 426	54	36	395	373	41	0,4
Remagen, St.	070	16 103	8 206	74	97	686	643	21	0,1
Sinzig, St.	077	17 226	8 812	63	104	668	520	108	0,6
VG Adenau	01	13 157	6 601	49	64	425	399	12	0,1
Adenau, St.	001	2 883	1 504	9	15	143	144	-5	-0,2
Antweiler	004	512	251	2	4	9	24	-17	-3,2
Aremberg	005	226	106	1	1	6	5	1	0,4
Barweiler	008	404	199	2	2	6	9	-3	-0,7
Bauler	009	67	30	-	-	-	-	-	-
Dankerath	015	75	34	-	-	1	1	-	-
Dorsel	018	196	103	1	-	2	3	-	-
Dümpelfeld	501	579	296	2	3	24	16	7	1,2
Eichenbach	021	75	37	-	-	2	-	2	2,7
Fuchshofen	022	97	50	-	1	2	-	1	1,0
Harscheid	026	139	69	-	-	2	2	-	-
Herschbroich	028	267	126	1	2	1	3	-3	-1,1
Hoffeld	030	291	140	2	2	14	8	6	2,1
Honerath	032	166	81	-	-	4	3	1	0,6
Hümmel	033	488	223	3	-	13	3	13	2,7
Insul	034	496	263	1	2	11	5	5	1,0
Kaltenborn	037	356	176	-	2	14	17	-5	-1,4
Kottenborn	042	178	90	1	-	12	7	6	3,5
Leimbach	044	477	246	1	2	23	17	5	1,1
Meuspath	050	140	66	-	2	3	10	-10	-6,7
Müllenbach	051	470	229	1	3	9	11	-4	-0,8
Müsch	052	194	105	-	1	6	4	1	0,5
Nürburg	058	173	78	1	-	6	9	-2	-1,1
Ohlenhard	062	148	74	2	-	1	5	-2	-1,3
Pomster	065	150	77	1	3	10	3	5	3,4
Quiddelbach	066	259	126	2	2	5	15	-10	-3,7
Reifferscheid	069	504	248	3	4	12	15	-4	-0,8
Rodder	072	242	111	2	1	3	4	-	-
Schuld	074	706	369	2	5	20	20	-3	-0,4
Senscheid	075	89	42	-	-	1	-	1	1,1
Sierscheid	076	84	38	-	-	2	1	1	1,2
Trierscheid	079	67	37	-	-	-	2	-2	-2,9
Wershofen	082	888	449	4	3	18	8	11	1,3
Wiesemscheid	083	259	120	1	1	14	4	10	4,0
Wimbach	084	452	226	1	1	17	15	2	0,4

Landkreis (LK) Verbandsgemeinde (VG) Gemeinde	Schlüssel- nummer	Bevölkerung am 31.12.2014		Veränderung im 2. Halbjahr 2014					Bevölkerungszu- bzw. -abnahme (-)	%
		insgesamt	weiblich	Ge- borene	Ge- storbene	Zuge- zogene	Fortge- zogene			
								Anzahl		
noch: LK Ahrweiler	131									
Winnerath	085	184	91	1	1	4	5	-1	-0,5	
Wirft	086	176	91	2	1	5	1	5	2,9	
VG Altenahr	02	10 992	5 492	49	67	361	334	11	0,1	
Ahrbrück	002	1 168	570	10	4	41	52	-3	-0,3	
Altenahr	003	1 844	938	10	24	81	92	-25	-1,3	
Berg	011	1 288	620	5	7	18	28	-12	-0,9	
Dernau	017	1 758	902	4	9	34	29	-	-	
Heckenbach	027	251	121	-	-	7	9	-2	-0,8	
Hönningen	029	1 072	547	5	4	17	21	-3	-0,3	
Kalenborn	036	658	340	5	2	30	13	20	3,1	
Kesseling	039	594	296	4	3	33	20	14	2,4	
Kirchsahr	040	368	182	-	1	26	6	19	5,4	
Lind	047	532	260	3	4	16	11	4	0,8	
Mayschoß	049	895	436	2	4	38	28	8	0,9	
Rech	068	564	280	1	5	20	25	-9	-1,6	
VG Bad Breisig	03	12 981	6 681	58	76	545	496	32	0,2	
Bad Breisig, St.	006	9 066	4 718	40	52	403	361	30	0,3	
Brohl-Lützing	014	2 435	1 216	8	21	101	79	9	0,4	
Gönnersdorf	025	636	326	6	1	22	20	7	1,1	
Waldorf	081	844	421	4	2	19	36	-14	-1,6	
VG Brohlthal	04	18 192	9 044	65	96	721	635	56	0,3	
Brenk	201	174	83	-	1	4	12	-9	-4,9	
Burgbrohl	202	3 133	1 555	20	14	111	152	-34	-1,1	
Dedenbach	016	448	227	-	1	13	17	-5	-1,1	
Galenberg	204	204	90	-	1	6	3	2	1,0	
Glees	205	615	291	5	5	53	20	33	5,7	
Hohenleimbach	206	348	181	2	9	18	12	-1	-0,3	
Kempnich	502	1 863	936	6	14	66	56	2	0,1	
Königsfeld	041	653	328	2	2	42	23	19	3,0	
Niederdürenbach	054	943	465	1	5	35	49	-18	-1,9	
Niederzissen	055	2 691	1 370	9	8	114	104	11	0,4	
Oberdürenbach	059	623	309	2	1	28	15	14	2,3	
Oberzissen	060	1 088	542	6	3	36	31	8	0,7	
Schalkenbach	073	813	403	1	2	28	23	4	0,5	
Spessart	208	747	346	3	2	24	26	-1	-0,1	
Wassenach	209	1 173	590	4	5	46	35	10	0,9	
Wehr	210	1 167	577	1	7	39	27	6	0,5	
Weibern	211	1 509	751	3	16	58	30	15	1,0	
LK Altenkirchen (Ww.)	132	128 228	64 953	550	777	4 949	4 858	-128	-0,1	
VG Altenkirchen (Ww.)	01	22 454	11 409	93	142	1 061	1 106	-90	-0,4	
Almersbach	001	402	208	2	2	18	24	-6	-1,5	
Altenkirchen (Ww.), St.	501	6 162	3 245	31	58	353	335	-8	-0,1	
Bachenberg	004	103	52	1	1	4	7	-3	-2,8	
Berod bei Hachenburg	201	568	291	2	3	20	27	-8	-1,4	
Birnbach	009	618	306	3	4	31	22	8	1,3	
Busenhausen	017	340	171	3	2	12	15	-2	-0,6	
Eichelhardt	022	477	236	2	1	10	15	-4	-0,8	
Ersfeld	027	63	34	2	-	2	4	-	-	
Fiersbach	031	252	124	-	-	6	11	-5	-1,9	
Fluterschen	033	657	333	3	1	21	26	-3	-0,5	
Forstmehren	035	144	71	-	1	6	4	1	0,7	
Gieleroth	040	641	308	-	4	14	24	-14	-2,1	
Hasselbach	046	305	152	2	-	22	34	-10	-3,2	
Helmenzen	047	832	410	1	4	22	30	-11	-1,3	
Helmeroth	048	171	91	-	2	4	11	-9	-5,0	

Landkreis (LK) Verbandsgemeinde (VG) Gemeinde	Schlüssel- nummer	Bevölkerung am 31.12.2014		Veränderung im 2. Halbjahr 2014					Bevölkerungszu- bzw. -abnahme (-)	%
		insgesamt	weiblich	Ge- borene	Ge- storbene	Zuge- zogene	Fortge- zogene	Anzahl		
noch: LK Altenkirchen (Ww.)										
										132
Hemmelzen	049	249	103	-	1	14	12	2	0,8	
Heupelzen	051	266	135	-	1	5	6	-2	-0,7	
Hilgenroth	052	297	153	2	2	9	6	3	1,0	
Hirz-Maulsbach	053	325	166	2	-	7	9	-	-	
Idelberg	056	58	29	-	-	-	3	-3	-4,9	
Ingelbach	057	528	265	2	-	27	24	5	1,0	
Isert	058	139	63	-	-	18	11	7	5,3	
Kettenhausen	061	270	135	-	1	18	18	-1	-0,4	
Kircheib	062	520	252	2	4	24	28	-6	-1,1	
Kraam	064	173	81	-	-	3	4	-1	-0,6	
Mammelzen	067	1 071	542	4	2	56	61	-1	-0,1	
Mehren	069	488	263	3	5	31	18	11	2,3	
Michelbach (Ww.)	070	526	264	2	3	32	34	-3	-0,6	
Neitersen	074	751	378	4	3	32	34	-1	-0,1	
Obererbach (Ww.)	081	549	272	2	6	24	28	-8	-1,4	
Oberirsen	082	629	318	3	2	31	33	-1	-0,2	
Oberwambach	086	410	197	-	4	15	19	-8	-1,9	
Ölsen	087	91	43	1	2	4	4	-1	-1,1	
Racksen	092	143	73	1	2	2	3	-2	-1,4	
Rettersen	094	372	180	1	4	13	9	1	0,3	
Schöneberg	099	381	191	2	-	20	22	-	-	
Sörth	106	234	131	-	-	12	12	-	-	
Stürzelbach	109	248	124	-	2	9	4	3	1,2	
Volkerzen	110	74	34	-	2	7	4	1	1,4	
Werkhausen	114	237	118	2	2	12	10	2	0,9	
Weyerbusch	115	1 317	688	6	5	57	76	-18	-1,3	
Wölmersen	118	373	179	2	6	34	25	5	1,4	
VG Betzdorf	02	15 112	7 720	64	74	560	597	-46	-0,3	
Alsdorf	002	1 477	746	6	7	49	51	-3	-0,2	
Betzdorf, St.	006	9 924	5 084	47	50	398	407	-11	-0,1	
Grünebach	042	520	257	-	2	19	17	-	-	
Scheuerfeld	098	2 016	1 037	9	13	60	85	-29	-1,4	
Wallmenroth	111	1 175	596	2	2	34	37	-3	-0,3	
VG Flammersfeld	04	11 912	6 029	45	78	609	532	44	0,4	
Berzhausen	005	190	101	2	7	17	10	2	1,1	
Bürdenbach	015	594	287	2	2	42	23	19	3,3	
Burglahr	016	483	251	-	6	31	23	2	0,4	
Eichen	023	559	282	3	3	39	30	9	1,6	
Eulenberg	029	53	22	-	-	-	-	-	-	
Flammersfeld	032	1 307	684	5	6	66	72	-7	-0,5	
Giershausen	041	105	46	-	-	8	2	6	6,1	
Güllesheim	043	685	340	4	2	26	18	10	1,5	
Horhausen (Ww.)	055	1 910	990	5	11	86	88	-8	-0,4	
Kescheid	060	131	63	1	-	6	4	3	2,3	
Krunkel	065	623	317	2	3	37	21	15	2,5	
Niedersteinebach	078	204	121	1	9	11	4	-1	-0,5	
Oberlahr	083	731	371	3	6	24	29	-8	-1,1	
Obermau	084	200	94	-	1	16	8	7	3,6	
Obersteinebach	085	231	111	-	-	14	12	2	0,9	
Orfgen	088	222	121	-	-	9	8	1	0,5	
Peterslahr	089	284	148	-	1	12	28	-17	-5,6	
Pleckhausen	090	738	373	3	3	22	44	-22	-2,9	
Reiferscheid	093	432	210	7	3	29	13	20	4,9	
Rott	097	350	177	-	2	20	25	-7	-2,0	
Schürdt	100	270	140	-	7	21	11	3	1,1	
Seelbach (Ww.)	103	318	152	2	3	15	10	4	1,3	
Seifen	104	125	62	-	-	6	3	3	2,5	
Walterschen	112	140	65	-	2	9	5	2	1,4	
Willroth	116	884	422	4	-	38	34	8	0,9	

Landkreis (LK) Verbandsgemeinde (VG) Gemeinde	Schlüssel- nummer	Bevölkerung am 31.12.2014		Veränderung im 2. Halbjahr 2014					Bevölkerungszu- bzw. -abnahme (-)	%
		insgesamt	weiblich	Ge- borene	Ge- storbene	Zuge- zogene	Fortge- zogene	Anzahl		
noch: LK Altenkirchen (Ww.)										
	132									
Ziegenhain	119	143	79	1	1	5	7	-2	-1,4	
VG Gebhardshain	05	10 810	5 390	40	54	384	392	-23	-0,2	
Dickendorf	020	347	171	2	1	7	15	-7	-2,0	
Elben	024	338	169	3	2	9	7	3	0,9	
Elkenroth	025	1 842	927	8	8	65	89	-24	-1,3	
Fensdorf	030	400	198	2	4	6	6	-2	-0,5	
Gebhardshain	039	1 920	976	8	10	67	41	24	1,3	
Kausen	059	770	373	2	4	27	12	13	1,7	
Malberg	066	972	485	1	5	29	43	-18	-1,8	
Molzshain	071	536	254	1	-	17	21	-3	-0,6	
Nauroth	073	1 100	560	1	6	60	63	-8	-0,7	
Rosenheim (LK Altenkirchen)	095	759	385	-	3	19	35	-19	-2,4	
Steinebach/Sieg	107	1 247	596	9	7	66	38	29	2,4	
Steineroth	108	579	296	3	4	12	22	-11	-1,9	
VG Hamm (Sieg)	06	12 408	6 264	72	91	556	486	53	0,4	
Birkenbeul	007	442	225	4	3	24	17	8	1,8	
Bitzen	010	738	364	6	5	10	22	-11	-1,5	
Breitscheidt	013	959	499	7	5	58	39	21	2,2	
Bruchertseifen	014	736	356	4	7	45	25	17	2,4	
Etzbach	028	1 307	622	8	9	56	51	4	0,3	
Forst	034	567	302	4	2	22	29	-5	-0,9	
Fürthen	038	1 149	570	6	7	51	41	7	0,6	
Hamm (Sieg)	044	3 341	1 729	20	42	157	129	10	0,3	
Niederirschen	077	107	57	-	-	8	6	2	1,9	
Pracht	091	1 478	737	5	6	51	52	-2	-0,1	
Roth	096	1 457	733	8	5	71	66	8	0,6	
Seelbach bei Hamm (Sieg)	102	127	70	-	-	3	9	-6	-4,5	
VG Herdorf-Daaden	03	17 715	8 920	83	90	484	493	-16	-0,1	
Daaden	018	4 224	2 162	18	14	120	127	-3	-0,1	
Derschen	019	1 023	471	5	2	64	39	28	2,8	
Emmerzhausen	026	665	340	5	5	14	16	-2	-0,3	
Friedewald	036	1 091	536	7	1	20	35	-9	-0,8	
Herdorf, St.	050	6 713	3 405	34	50	191	156	19	0,3	
Mauden	068	101	52	1	-	2	3	-	-	
Niederdreisbach	075	910	460	2	3	20	25	-6	-0,7	
Nisterberg	079	341	178	1	3	4	10	-8	-2,3	
Schutzbach	101	365	174	-	3	11	19	-11	-2,9	
Weitefeld	113	2 282	1 142	10	9	38	63	-24	-1,0	
VG Kirchen (Sieg)	07	23 105	11 714	106	150	818	775	1	0,0	
Brachbach	012	2 350	1 183	6	14	44	64	-28	-1,2	
Friesenhagen	037	1 564	778	6	19	57	46	-2	-0,1	
Harbach	045	541	267	3	1	12	17	-3	-0,6	
Kirchen (Sieg), St.	063	8 559	4 363	37	54	289	284	-10	-0,1	
Mudersbach	072	5 788	2 915	34	40	294	248	40	0,7	
Niederfischbach	076	4 303	2 208	20	22	122	116	4	0,1	
VG Wissen	08	14 712	7 507	47	98	477	477	-51	-0,3	
Birken-Honigsessen	008	2 421	1 239	6	28	88	38	28	1,2	
Hövels	054	567	290	-	1	17	21	-5	-0,9	
Katzwinkel (Sieg)	080	1 806	925	5	10	36	55	-24	-1,3	
Mittelhof	011	1 012	508	3	7	34	40	-10	-1,0	
Selbach (Sieg)	105	770	367	2	8	18	36	-24	-3,0	
Wissen, St.	117	8 136	4 178	31	44	284	287	-16	-0,2	

Landkreis (LK) Verbandsgemeinde (VG) Gemeinde	Schlüssel- nummer	Bevölkerung am 31.12.2014		Veränderung im 2. Halbjahr 2014					Bevölkerungszu- bzw. -abnahme (-)	%
		insgesamt	weiblich	Ge- borene	Ge- storbene	Zuge- zogene	Fortge- zogene			
								Anzahl		
LK Alzey-Worms	331	125 998	63 394	591	623	4 777	4 407	342	0,3	
Alzey, St.	003	17 519	9 004	101	116	639	723	-97	-0,6	
VG Alzey-Land	01	24 725	12 297	103	99	966	845	127	0,5	
Albig	001	1 628	825	6	11	58	69	-16	-1,0	
Bechenheim	005	426	214	2	1	29	15	15	3,6	
Bechtolsheim	007	1 637	812	9	7	55	57	-	-	
Bernersheim vor der Höhe	008	382	202	2	3	11	14	-4	-1,0	
Biebelnheim	010	657	325	2	2	14	18	-3	-0,5	
Bornheim	012	965	377	5	4	107	76	33	3,5	
Dintesheim	014	161	78	-	-	10	4	6	3,9	
Eppelsheim	020	1 275	641	7	3	41	33	12	1,0	
Erbes-Büdesheim	021	1 384	696	6	9	73	47	24	1,8	
Esselborn	022	378	189	1	-	9	8	2	0,5	
Flornborn	024	1 005	503	4	3	31	38	-6	-0,6	
Flonheim	025	2 690	1 331	13	16	97	77	17	0,6	
Framersheim	026	1 609	800	6	7	56	54	2	0,1	
Freimersheim	027	688	328	3	2	29	35	-5	-0,7	
Gau-Heppenheim	031	522	273	3	4	10	10	-2	-0,4	
Gau-Odernheim	032	3 815	1 921	15	10	146	117	33	0,9	
Kettenheim	042	293	138	-	-	6	8	-2	-0,7	
Lonsheim	043	583	297	1	2	19	22	-4	-0,7	
Mauchenheim	044	981	508	8	2	50	40	16	1,7	
Nack	050	615	308	2	2	14	21	-7	-1,1	
Nieder-Wiesen	051	600	317	-	2	17	14	1	0,2	
Ober-Flörsheim	052	1 198	602	2	2	48	39	9	0,8	
Offenheim	053	635	307	3	2	26	17	10	1,6	
Wahlheim	067	598	305	3	5	10	12	-4	-0,7	
VG Eich	02	12 761	6 390	55	66	403	365	26	0,2	
Alsheim	002	2 656	1 378	15	17	75	89	-16	-0,6	
Eich	018	3 411	1 729	11	25	114	103	-4	-0,1	
Gimbsheim	034	2 996	1 458	10	13	116	94	19	0,6	
Hamm am Rhein	038	2 097	1 024	11	6	44	49	-	-	
Mettenheim	045	1 601	801	8	5	54	30	27	1,7	
VG Monsheim	03	10 284	5 233	44	62	325	292	14	0,1	
Flörsheim-Dalsheim	023	3 007	1 563	16	27	79	73	-5	-0,2	
Hohen-Sülzen	041	651	327	2	7	16	18	-7	-1,1	
Mölsheim	046	583	288	1	4	6	20	-17	-2,8	
Monsheim	048	2 502	1 304	13	9	81	72	13	0,5	
Mörstadt	047	962	475	4	6	26	27	-3	-0,3	
Offstein	054	1 884	935	7	6	105	71	34	1,8	
Wachenheim	066	695	341	1	3	12	11	-1	-0,1	
VG Wöllstein	05	11 842	5 892	47	62	552	478	57	0,5	
Eckelsheim	017	432	226	1	1	14	15	-1	-0,2	
Gau-Bickelheim	030	2 032	1 025	7	6	94	57	38	1,9	
Gumbsheim	035	617	298	2	5	21	16	2	0,3	
Siefersheim	060	1 245	635	5	9	40	33	2	0,2	
Stein-Bockenheim	062	641	338	2	5	19	38	-22	-3,3	
Wendelsheim	070	1 404	708	3	3	76	62	14	1,0	
Wöllstein	072	4 594	2 223	15	26	255	213	30	0,7	
Wonsheim	075	877	439	12	7	33	44	-6	-0,7	
VG Wonnegau	07	20 589	10 352	102	108	784	666	116	0,6	
Bechtheim	006	1 808	906	8	8	60	46	14	0,8	
Bernersheim	009	327	155	4	3	12	10	3	0,9	
Dittelsheim-Heßloch	015	2 132	1 046	8	7	93	63	34	1,6	
Frettenheim	028	317	153	1	2	18	23	-6	-1,9	
Gundersheim	036	1 586	783	4	6	37	52	-17	-1,1	

Landkreis (LK) Verbandsgemeinde (VG) Gemeinde	Schlüssel- nummer	Bevölkerung am 31.12.2014		Veränderung im 2. Halbjahr 2014					Bevölkerungszu- bzw. -abnahme (-)	%
		insgesamt	weiblich	Ge- borene	Ge- storbene	Zuge- zogene	Fortge- zogene	Anzahl		
noch: LK Alzey-Worms	331									
Gundheim	037	914	470	3	2	26	19	8	0,9	
Hangen-Weisheim	039	442	219	1	4	17	30	-16	-3,5	
Hochborn	011	412	200	5	2	27	21	10	2,5	
Monzernheim	049	581	279	1	2	13	19	-7	-1,2	
Osthofen, St.	055	8 883	4 530	44	57	333	274	46	0,5	
Westhofen	071	3 187	1 611	23	15	148	109	47	1,5	
VG Wörrstadt	06	28 278	14 226	139	110	1 108	1 038	99	0,4	
Armsheim	004	2 561	1 294	11	7	93	87	10	0,4	
Ensheim	019	458	223	4	-	18	19	3	0,7	
Gabsheim	029	731	369	4	2	26	31	-4	-0,5	
Gau-Weinheim	033	597	292	1	2	22	19	2	0,3	
Partenheim	056	1 531	756	7	11	65	59	2	0,1	
Saulheim	058	7 395	3 710	37	16	330	303	49	0,7	
Schornsheim	059	1 580	795	7	5	77	67	12	0,8	
Spiesheim	061	944	480	6	2	33	17	20	2,2	
Sulzheim	063	1 045	506	5	6	18	40	-23	-2,2	
Udenheim	064	1 401	705	6	7	61	59	1	0,1	
Vendersheim	065	581	299	2	2	26	21	5	0,9	
Wallertheim	068	1 734	847	7	7	37	52	-15	-0,9	
Wörrstadt, St.	073	7 720	3 950	42	43	302	264	37	0,5	
LK Bad Dürkheim	332	131 530	67 225	543	746	4 749	4 176	377	0,3	
Bad Dürkheim, St.	002	18 414	9 657	82	113	699	611	62	0,3	
Grünstadt, St.	024	12 967	6 662	51	72	552	465	65	0,5	
Haßloch	025	20 123	10 299	100	123	578	499	55	0,3	
VG Deidesheim	01	11 761	5 977	53	60	456	398	51	0,4	
Deidesheim, St.	009	3 722	1 928	13	31	162	148	-4	-0,1	
Forst an der Weinstraße	017	817	409	7	2	30	18	17	2,1	
Meckenheim	035	3 400	1 724	21	12	136	101	44	1,3	
Niederkirchen bei Deidesheim	039	2 359	1 185	6	9	83	71	9	0,4	
Ruppertsberg	043	1 463	731	6	6	45	60	-15	-1,0	
VG Freinsheim	02	15 433	7 942	47	86	494	442	16	0,1	
Bobenheim am Berg	005	832	423	1	1	38	36	2	0,2	
Dackenheim	008	453	230	1	1	12	18	-6	-1,3	
Erpolzheim	015	1 344	690	3	8	34	19	10	0,7	
Freinsheim, St.	019	4 976	2 591	17	31	158	154	-9	-0,2	
Herxheim am Berg	026	737	360	1	1	34	23	12	1,7	
Kallstadt	028	1 239	622	5	3	50	38	14	1,1	
Weisenheim am Berg	049	1 670	857	5	12	60	43	11	0,7	
Weisenheim am Sand	050	4 182	2 169	14	29	108	111	-18	-0,4	
VG Grünstadt-Land	03	19 874	9 953	85	109	748	653	73	0,4	
Battenberg (Pfalz)	003	403	203	-	2	7	14	-10	-2,4	
Bissersheim	004	449	236	2	4	3	5	-4	-0,9	
Bockenheim an der Weinstraße	006	2 147	1 073	9	8	90	43	48	2,3	
Dirmstein	010	2 943	1 502	10	13	76	88	-15	-0,5	
Ebertsheim	012	1 242	617	5	6	55	45	9	0,7	
Gerolsheim	021	1 737	863	5	9	99	70	26	1,5	
Großkarlbach	023	1 128	567	2	3	38	29	8	0,7	
Kindenheim	029	1 015	497	3	6	34	33	-1	-0,1	
Kirchheim an der Weinstraße	030	1 855	914	14	3	55	67	-1	-0,1	
Kleinkarlbach	031	876	434	2	7	41	22	14	1,6	
Laumersheim	033	893	448	11	4	28	43	-8	-0,9	
Mertesheim	036	398	191	2	4	18	13	3	0,8	
Neuleiningen	038	808	421	4	-	34	33	5	0,6	
Obersülzen	040	608	284	4	3	50	47	4	0,7	

Landkreis (LK) Verbandsgemeinde (VG) Gemeinde	Schlüssel- nummer	Bevölkerung am 31.12.2014		Veränderung im 2. Halbjahr 2014					Bevölkerungszu- bzw. -abnahme (-)	%
		insgesamt	weiblich	Ge- borene	Ge- storbene	Zuge- zogene	Fortge- zogene	Anzahl		
noch: LK Bad Dürkheim	332									
Obrigheim (Pfalz)	041	2 614	1 340	8	33	101	80	-3	-0,1	
Quirnheim	042	758	363	4	4	19	21	-2	-0,3	
VG Hettenleidelheim	04	10 579	5 320	42	54	379	336	32	0,3	
Altleiningen	001	1 733	874	2	7	54	60	-11	-0,6	
Carlsberg	007	3 375	1 680	15	18	97	103	-9	-0,3	
Hettenleidelheim	027	3 046	1 559	12	20	115	93	15	0,5	
Tiefenthal	044	843	426	6	6	44	22	22	2,7	
Wattenheim	047	1 582	781	7	3	69	58	15	1,0	
VG Lambrecht (Pfalz)	05	12 352	6 292	46	81	490	420	35	0,3	
Elmstein	014	2 405	1 203	5	17	73	105	-44	-1,8	
Esthal	016	1 399	690	6	4	35	16	21	1,5	
Frankeneck	018	825	410	3	4	30	29	-	-	
Lambrecht (Pfalz), St.	032	3 992	2 062	23	40	190	144	29	0,7	
Lindenberg	034	1 100	566	4	3	40	35	6	0,5	
Neidenfels	037	842	430	4	6	42	22	18	2,2	
Weidenthal	048	1 789	931	1	7	80	69	5	0,3	
VG Wachenheim an der Weinstraße	06	10 027	5 123	37	48	353	352	-12	-0,1	
Ellerstadt	013	2 415	1 209	9	9	89	97	-8	-0,3	
Friedelsheim	020	1 442	727	3	5	32	42	-11	-0,8	
Gönnheim	022	1 508	784	6	4	58	39	19	1,3	
Wachenheim a. d. W., St.	046	4 662	2 403	19	30	174	174	-12	-0,3	
LK Bad Kreuznach	133	155 944	80 130	720	893	5 822	5 405	251	0,2	
Bad Kreuznach, gkSt.	006	48 813	25 875	280	309	1 915	1 642	253	0,5	
Kirn, St.	052	8 184	4 188	32	64	309	278	-1	-0,0	
VG Bad Kreuznach	01	9 071	4 567	36	42	342	301	34	0,4	
Biebelsheim	012	678	332	3	1	15	20	-3	-0,5	
Frei-Laubersheim	031	1 039	525	6	8	52	29	21	2,1	
Fürfeld	032	1 543	798	4	7	57	53	1	0,1	
Hackenheim	037	2 083	1 049	11	8	87	67	22	1,1	
Neu-Bamberg	069	922	462	2	5	42	30	9	1,0	
Pfaffen-Schwabenheim	078	1 277	620	3	8	38	52	-19	-1,5	
Pleitersheim	080	324	157	-	-	9	8	1	0,3	
Tiefenthal	104	126	63	-	-	4	3	1	0,8	
Volxheim	106	1 109	561	7	5	38	39	1	0,1	
VG Bad Münster am Stein-Ebg.	02	7 241	3 639	34	45	242	244	-12	-0,2	
Altenbamberg	003	726	374	5	2	23	24	3	0,4	
Duchroth	027	546	286	2	8	11	15	-10	-1,8	
Feilbingert	030	1 586	783	3	10	36	38	-9	-0,6	
Hallgarten	039	792	387	2	4	23	15	6	0,8	
Hochstätten	045	606	299	1	4	12	29	-20	-3,2	
Niederhausen	070	541	269	3	4	41	52	-12	-2,2	
Norheim	071	1 511	768	13	5	48	41	15	1,0	
Oberhausen an der Nahe	074	371	180	3	1	11	14	-1	-0,3	
Traisen	105	562	293	2	7	37	16	16	2,9	
VG Bad Sobernheim	07	17 495	8 956	101	87	600	610	4	0,0	
Auen	005	184	93	-	-	6	11	-5	-2,6	
Bad Sobernheim, St.	501	6 408	3 311	37	41	253	242	7	0,1	
Bärweiler	009	234	111	-	1	1	6	-6	-2,5	
Daubach	022	215	111	3	1	6	11	-3	-1,4	
Ippenschied	050	151	74	-	-	6	3	4	2,7	
Kirschroth	053	262	130	1	3	4	4	-2	-0,8	
Langenthal	055	94	51	1	-	-	2	-1	-1,1	

Landkreis (LK) Verbandsgemeinde (VG) Gemeinde	Schlüssel- nummer	Bevölkerung am 31.12.2014		Veränderung im 2. Halbjahr 2014					Bevölkerungszu- bzw. -abnahme (-)	%
		insgesamt	weiblich	Ge- borene	Ge- storbene	Zuge- zogene	Fortge- zogene	Anzahl		
noch: LK Bad Kreuznach										
	133									
Lauschied	057	553	294	5	2	4	8	-1	-0,2	
Martinstein	062	283	136	3	2	14	12	3	1,1	
Meddersheim	064	1 327	671	12	4	55	59	4	0,3	
Merxheim	066	1 442	737	5	5	49	50	-1	-0,1	
Monzingen	067	1 593	795	8	8	62	58	3	0,2	
Nußbaum	072	455	236	5	1	14	19	-1	-0,2	
Odernheim am Glan	076	1 687	855	6	6	45	49	-4	-0,2	
Rehbach	082	48	23	1	-	-	-	1	2,1	
Seesbach	094	522	262	6	5	8	9	-	-	
Staudernheim	102	1 377	723	7	6	51	43	9	0,7	
Weiler bei Monzingen	111	460	240	1	2	7	13	-7	-1,5	
Winterburg	116	200	103	-	-	15	11	4	2,0	
VG Kirn-Land	03	9 773	4 907	39	42	370	396	-31	-0,3	
Bärenbach	008	510	261	3	-	15	11	7	1,4	
Becherbach bei Kirn	010	397	209	3	1	11	11	2	0,5	
Brauweiler	016	60	26	-	1	-	5	-6	-9,1	
Bruschied	201	286	149	1	1	14	5	9	3,2	
Hahnenbach	038	522	258	3	3	19	22	-3	-0,6	
Heimweiler	041	391	196	1	5	13	9	-	-	
Heinzenberg	042	29	13	-	-	2	-	2	7,4	
Hennweiler	043	1 227	631	5	6	43	41	2	0,2	
Hochstetten-Dhaun	046	1 626	809	6	9	89	107	-22	-1,3	
Horbach	047	43	17	-	-	-	-	-	-	
Kellenbach	202	252	124	-	-	9	7	2	0,8	
Königsau	203	65	34	-	1	-	1	-2	-3,0	
Limbach	059	303	161	1	2	3	9	-7	-2,3	
Meckenbach	063	377	185	1	3	4	11	-9	-2,3	
Oberhausen bei Kirn	073	904	465	2	4	32	34	-4	-0,4	
Otzweiler	077	207	90	1	1	2	2	-	-	
Schnepfenbach	204	240	126	-	-	3	7	-4	-1,6	
Schwarzerden	205	243	121	-	1	6	5	-	-	
Simmertal	096	1 875	932	12	4	100	101	5	0,3	
Weitersborn	113	216	100	-	-	5	8	-3	-1,4	
VG Langenlonsheim	04	13 485	6 788	55	77	476	521	-68	-0,5	
Bretzenheim	018	2 582	1 276	8	13	107	90	12	0,5	
Dorsheim	026	714	351	3	2	16	34	-17	-2,3	
Guldental	035	2 500	1 273	13	12	76	70	7	0,3	
Langenlonsheim	054	3 724	1 914	13	27	148	161	-28	-0,7	
Laubenheim	056	796	403	5	4	17	46	-28	-3,4	
Rümmelsheim	087	1 392	687	5	8	52	47	2	0,1	
Windesheim	114	1 777	884	8	11	60	73	-16	-0,9	
VG Meisenheim	05	7 787	3 984	24	60	244	221	-12	-0,2	
Abtweiler	001	210	108	1	4	4	3	-2	-0,9	
Becherbach	011	860	441	3	5	25	17	6	0,7	
Breitenheim	017	404	206	-	3	10	13	-6	-1,5	
Callbach	020	367	198	-	3	13	20	-10	-2,7	
Desloch	024	361	178	1	-	11	8	4	1,1	
Hundsbach	049	383	198	1	4	4	4	-3	-0,8	
Jeckenbach	051	235	126	-	4	6	14	-12	-4,9	
Lettweiler	058	225	112	1	1	1	-	1	0,4	
Löllbach	060	208	101	1	1	2	4	-1	-0,5	
Meisenheim, St.	065	2 853	1 478	8	26	128	81	29	1,0	
Raumbach	081	370	183	2	2	10	26	-16	-4,1	
Rehborn	083	726	370	3	5	9	15	-8	-1,1	
Reiffelbach	084	228	102	-	1	12	6	5	2,2	
Schmittweiler	090	197	105	2	-	8	6	4	2,1	
Schweinschied	092	160	78	1	1	1	4	-3	-1,8	

Landkreis (LK) Verbandsgemeinde (VG) Gemeinde	Schlüssel- nummer	Bevölkerung am 31.12.2014		Veränderung im 2. Halbjahr 2014					Bevölkerungszu- bzw. -abnahme (-)	%
		insgesamt	weiblich	Ge- borene	Ge- storbene	Zuge- zogene	Fortge- zogene			
								Anzahl		
noch: LK Bad Kreuznach	133									
VG Rüdesheim	06	24 873	12 535	86	108	897	815	59	0,2	
Allenfeld	002	193	97	-	2	6	1	3	1,6	
Argenschwang	004	355	170	1	2	23	12	10	2,9	
Bockenau	013	1 235	596	2	3	36	35	-	-	
Boos	014	381	191	1	3	10	4	4	1,1	
Braunweiler	015	621	318	4	7	16	17	-4	-0,6	
Burgsponheim	019	242	122	-	1	7	1	5	2,1	
Dalberg	021	244	114	-	-	9	13	-4	-1,6	
Gebroth	033	158	83	-	2	7	8	-3	-1,9	
Gutenberg	036	969	490	2	3	33	49	-17	-1,7	
Hargesheim	040	2 776	1 430	10	16	130	91	32	1,2	
Hergenfeld	044	503	265	1	1	11	17	-6	-1,2	
Hüffelsheim	048	1 349	679	6	2	60	34	30	2,3	
Mandel	061	896	458	5	1	24	15	13	1,5	
Münchwald	068	296	147	-	1	9	11	-3	-1,0	
Oberstreit	075	277	130	2	-	4	3	3	1,1	
Roxheim	086	2 387	1 235	8	9	101	86	15	0,6	
Rüdesheim	117	2 662	1 390	10	12	128	84	42	1,6	
Sankt Katharinen	088	366	169	3	4	18	17	-1	-0,3	
Schloßböckelheim	089	385	189	4	2	11	9	4	1,0	
Sommerloch	098	425	212	-	2	7	7	-2	-0,5	
Spabrücken	099	1 163	588	6	6	30	40	-10	-0,9	
Spall	100	171	78	-	-	8	5	3	1,8	
Sponheim	101	784	390	1	8	36	29	-	-	
Waldböckelheim	107	2 177	1 051	2	7	73	92	-24	-1,1	
Wallhausen	109	1 544	785	10	5	38	58	-15	-1,0	
Weinsheim	112	1 848	936	7	8	53	70	-18	-1,0	
Winterbach	115	466	222	1	1	9	7	2	0,4	
VG Stromberg	08	9 222	4 691	33	59	427	377	25	0,3	
Daxweiler	023	771	406	6	3	25	16	12	1,6	
Dörrebach	025	691	352	1	2	48	39	8	1,2	
Eckenroth	028	226	122	-	1	5	7	-3	-1,3	
Roth	085	281	138	-	1	26	5	20	7,7	
Schöneberg	091	624	322	3	6	13	17	-7	-1,1	
Schweppenhausen	093	909	442	2	4	73	51	20	2,2	
Seibersbach	095	1 272	630	3	5	27	44	-19	-1,5	
Stromberg, St.	103	3 191	1 647	14	34	172	162	-9	-0,3	
Waldlaubersheim	108	795	399	4	2	22	25	-1	-0,1	
Warmstroth	110	462	233	-	1	16	11	4	0,9	
LK Bernkastel-Wittlich	231	110 981	55 910	500	594	3 902	3 728	80	0,1	
Morbach	502	10 458	5 229	61	49	218	218	12	0,1	
Wittlich, St.	134	18 491	9 221	83	84	802	764	39	0,2	
VG Bernkastel-Kues	01	27 741	14 014	117	157	955	905	10	0,0	
Bernkastel-Kues, St.	008	6 973	3 652	30	42	308	275	21	0,3	
Brauneberg	012	1 178	584	3	7	40	45	-9	-0,8	
Burgen	016	571	282	-	2	14	17	-5	-0,9	
Erden	030	370	183	3	1	13	15	-	-	
Gornhausen	040	205	101	-	-	2	6	-4	-1,9	
Graach an der Mosel	041	658	315	1	5	19	21	-6	-0,9	
Hochscheid	056	268	138	1	-	13	5	9	3,5	
Kesten	066	346	172	2	4	11	16	-7	-2,0	
Kleinich	070	675	324	3	3	19	27	-8	-1,2	
Kommen	071	313	159	1	1	11	6	5	1,6	
Lieser	075	1 224	617	7	8	51	52	-2	-0,2	
Longkamp	077	1 150	583	2	5	32	29	-	-	
Lösnich	076	429	208	1	-	18	18	1	0,2	

Landkreis (LK) Verbandsgemeinde (VG) Gemeinde	Schlüssel- nummer	Bevölkerung am 31.12.2014		Veränderung im 2. Halbjahr 2014					Bevölkerungszu- bzw. -abnahme (-)	%
		insgesamt	weiblich	Ge- borene	Ge- storbene	Zuge- zogene	Fortge- zogene	Anzahl		
noch: LK Bernkastel-Wittlich										
	231									
Maring-Noviant	081	1 465	746	3	7	44	51	-11	-0,7	
Minheim	086	456	224	1	2	15	13	1	0,2	
Monzelfeld	087	1 189	590	6	13	32	20	5	0,4	
Mülheim an der Mosel	090	1 011	507	3	4	44	40	3	0,3	
Neumagen-Dhron	092	2 297	1 154	17	11	82	33	55	2,5	
Piesport	105	1 990	997	12	11	59	66	-6	-0,3	
Ürzig	125	880	431	5	8	23	28	-8	-0,9	
Veldenz	126	956	472	4	3	29	35	-5	-0,5	
Wintrich	133	915	462	5	7	25	26	-3	-0,3	
Zeltingen-Rachtig	136	2 222	1 113	7	13	51	61	-16	-0,7	
VG Thalfang am Erbeskopf	06	7 246	3 664	27	41	248	279	-47	-0,6	
Berglicht	006	440	228	-	2	5	11	-8	-1,8	
Breit	202	272	120	1	2	11	9	1	0,4	
Büdlich	203	213	99	1	-	7	5	3	1,4	
Burtscheid	017	120	69	1	-	4	3	2	1,7	
Deuselbach	018	265	141	-	1	10	16	-7	-2,6	
Dhronecken	019	130	61	-	-	2	5	-4	-3,0	
Etgert	032	65	28	-	-	-	-	-	-	
Gielert	035	176	84	1	2	10	5	4	2,3	
Gräfendhron	042	95	44	-	-	-	3	-3	-3,1	
Heidenburg	204	696	368	2	7	11	16	-10	-1,4	
Hilscheid	054	250	132	2	2	6	9	-3	-1,2	
Horath	058	471	233	1	1	15	9	6	1,3	
Immert	064	152	79	1	-	4	3	2	1,3	
Lückenburg	078	95	49	-	1	2	-	1	1,1	
Malborn	079	1 283	655	7	10	36	52	-20	-1,5	
Merschbach	083	56	24	-	-	-	2	-2	-3,4	
Neunkirchen	093	159	83	1	-	4	5	-	-	
Rorodt	112	50	24	-	-	2	6	-4	-7,4	
Schönberg	115	234	114	-	-	6	2	4	1,7	
Talling	122	210	107	-	1	9	14	-6	-2,8	
Thalfang	123	1 814	922	9	12	104	104	-3	-0,2	
VG Traben-Trarbach	09	17 591	8 939	57	106	565	623	-107	-0,6	
Bausendorf	004	1 282	670	2	3	48	55	-8	-0,6	
Bengel	005	797	381	1	4	30	45	-18	-2,2	
Burg (Mosel)	014	395	204	3	2	6	5	2	0,5	
Diefenbach	020	83	39	1	-	6	3	4	5,1	
Enkirch	029	1 490	755	3	13	33	36	-13	-0,9	
Flußbach	033	447	225	2	6	14	19	-9	-2,0	
Hontheim	057	843	425	6	3	29	20	12	1,4	
Irmenach	501	670	346	3	2	24	30	-5	-0,7	
Kinderbeuern	067	1 042	499	2	4	44	32	10	1,0	
Kinheim	068	800	408	4	-	29	46	-13	-1,6	
Kröv	072	2 259	1 174	5	21	55	47	-8	-0,4	
Lötzbeuren	206	462	230	1	2	22	18	3	0,7	
Reil	110	1 025	534	3	1	25	26	1	0,1	
Starkenburg	120	224	105	1	-	2	4	-1	-0,4	
Traben-Trarbach, St.	124	5 711	2 913	20	43	198	237	-62	-1,1	
Willwerscheid	132	61	31	-	2	-	-	-2	-3,2	
VG Wittlich-Land	08	29 454	14 843	155	157	1 114	939	173	0,6	
Altrich	001	1 617	827	12	6	62	63	5	0,3	
Arenrath	003	347	168	3	2	8	2	7	2,1	
Bergweiler	007	848	422	4	7	29	24	2	0,2	
Bettenfeld	009	681	351	5	7	15	15	-2	-0,3	
Binsfeld	010	1 144	573	8	5	56	46	13	1,1	
Bruch	013	468	259	3	2	26	19	8	1,7	
Dierfeld	021	11	4	-	-	-	-	-	-	
Dierscheid	022	165	74	-	3	13	10	-	-	

Landkreis (LK) Verbandsgemeinde (VG) Gemeinde	Schlüssel- nummer	Bevölkerung am 31.12.2014		Veränderung im 2. Halbjahr 2014					Bevölkerungszu- bzw. -abnahme (-)	%
		insgesamt	weiblich	Ge- borene	Ge- storbene	Zuge- zogene	Fortge- zogene	Anzahl		
noch: LK Bernkastel-Wittlich	231									
Dodenburg	023	97	50	1	1	4	5	-1	-1,0	
Dreis	024	1 348	682	6	5	38	39	-	-	
Eckfeld	025	376	190	3	-	8	3	8	2,2	
Eisenschmitt	026	312	151	-	2	14	14	-2	-0,6	
Esch	031	409	206	1	1	13	13	-	-	
Gipperath	036	251	124	-	-	4	10	-6	-2,3	
Gladbach	037	353	187	1	2	21	16	4	1,1	
Greimerath	044	235	112	-	2	9	5	2	0,9	
Großlittgen	046	957	481	3	8	50	40	5	0,5	
Hasborn	049	576	273	1	3	27	15	10	1,8	
Heckenmünster	050	146	76	1	-	10	6	4	2,8	
Heidweiler	051	173	86	1	1	3	1	2	1,2	
Hetzerath	053	2 173	1 114	12	5	56	62	1	0,0	
Hupperath	062	571	279	2	1	20	15	6	1,1	
Karl	065	187	103	1	1	5	7	-2	-1,1	
Klausen	069	1 392	707	6	4	54	59	-3	-0,2	
Landscheid	503	2 068	1 034	14	10	110	60	54	2,7	
Laufeld	074	515	253	3	4	12	7	4	0,8	
Manderscheid, St.	080	1 308	685	3	11	43	37	-2	-0,2	
Meerfeld	082	349	162	3	1	9	12	-1	-0,3	
Minderlittgen	085	681	335	9	3	43	33	16	2,4	
Musweiler	091	57	28	-	-	-	-	-	-	
Niederöfflingen	095	449	217	-	1	30	22	7	1,6	
Niederscheidweiler	096	264	133	2	-	6	2	6	2,3	
Niersbach	504	685	340	3	6	21	14	4	0,6	
Oberöfflingen	100	250	126	1	5	5	12	-11	-4,2	
Oberscheidweiler	101	178	92	-	-	7	6	1	0,6	
Osann-Monzel	103	1 612	796	7	5	69	49	22	1,4	
Pantenburg	104	219	111	1	1	6	10	-4	-1,8	
Platten	107	870	438	6	3	40	53	-10	-1,1	
Plein	108	624	316	3	2	7	17	-9	-1,4	
Rivenich	111	711	354	6	5	27	24	4	0,6	
Salmtal	113	2 365	1 230	15	22	94	60	28	1,2	
Schladt	114	119	57	-	1	1	-	-	-	
Schwarzenborn	116	62	28	-	-	4	-	4	6,9	
Sehlem	117	907	446	5	5	31	24	7	0,8	
Wallscheid	127	324	163	-	4	4	8	-8	-2,4	
LK Birkenfeld	134	80 591	40 811	334	572	2 854	2 604	18	0,0	
Idar-Oberstein, gkSt.	045	28 148	14 418	128	236	844	840	-101	-0,4	
VG Baumholder	01	9 417	4 777	34	73	390	340	14	0,1	
Baumholder, St.	005	4 053	2 106	14	42	203	160	17	0,4	
Berglangenbach	007	436	216	-	3	16	7	6	1,4	
Berschweiler bei Baumholder	008	506	251	1	2	20	12	7	1,4	
Eckersweiler	021	161	81	-	1	3	3	-1	-0,6	
Fohren-Linden	026	356	172	1	-	22	13	10	2,9	
Frauenberg	027	395	206	4	1	9	11	1	0,3	
Hahnweiler	033	189	87	2	-	3	7	-2	-1,0	
Heimbach	036	1 040	544	4	7	26	28	-5	-0,5	
Leitzweiler	051	101	41	-	-	6	5	1	1,0	
Mettweiler	054	253	130	-	1	8	14	-7	-2,7	
Reichenbach	068	570	277	2	2	34	22	12	2,2	
Rohrbach	073	188	95	-	3	3	11	-10	-5,1	
Rückweiler	074	409	205	-	2	21	17	2	0,5	
Ruschberg	075	760	366	6	9	16	30	-17	-2,2	
VG Birkenfeld	02	19 917	9 949	91	103	835	723	99	0,5	
Abentheuer	001	459	219	4	2	17	12	7	1,5	

Landkreis (LK) Verbandsgemeinde (VG) Gemeinde	Schlüssel- nummer	Bevölkerung am 31.12.2014		Veränderung im 2. Halbjahr 2014					Bevölkerungszu- bzw. -abnahme (-)	%
		insgesamt	weiblich	Ge- borene	Ge- storbene	Zuge- zogene	Fortge- zogene			
								Anzahl		
noch: LK Birkenfeld		134								
Achtelsbach	002	426	222	1	2	8	7	-	-	
Birkenfeld, St.	010	6 816	3 418	36	43	352	227	118	1,8	
Börfink	011	185	88	1	1	7	3	4	2,2	
Brücken	015	1 178	583	5	4	33	49	-15	-1,3	
Buhlenberg	016	477	239	3	1	15	21	-4	-0,8	
Dambach	018	158	78	-	2	5	10	-7	-4,2	
Dienstweiler	020	310	164	-	1	10	9	-	-	
Elchweiler	022	96	49	-	1	-	1	-2	-2,0	
Ellenberg	023	95	50	-	-	2	2	-	-	
Ellweiler	024	288	147	2	2	6	7	-1	-0,3	
Gimbweiler	029	407	215	1	1	15	15	-	-	
Gollenberg	031	127	74	-	2	9	14	-7	-5,2	
Hattgenstein	034	266	138	2	2	18	15	3	1,1	
Hoppstädten-Weiersbach	042	3 050	1 475	19	14	183	148	40	1,3	
Kronweiler	048	325	155	-	-	21	6	15	4,8	
Leisel	050	567	293	1	5	20	17	-1	-0,2	
Meckenbach	053	116	62	-	1	2	3	-2	-1,7	
Niederbrombach	057	480	241	3	2	15	13	3	0,6	
Niederhambach	058	325	165	3	-	4	16	-9	-2,7	
Nohen	061	375	190	1	3	4	11	-9	-2,3	
Oberbrombach	062	442	225	3	-	15	9	9	2,1	
Oberhambach	063	257	118	-	-	9	19	-10	-3,7	
Rimsberg	070	119	63	-	1	1	1	-1	-0,8	
Rinzenberg	071	307	151	-	2	12	13	-3	-1,0	
Rötweiler-Nockenthal	072	472	244	1	1	12	12	-1	-0,2	
Schmißberg	078	196	94	1	2	6	13	-8	-3,9	
Schwollen	080	430	207	1	5	4	24	-24	-5,3	
Siesbach	084	400	205	1	1	15	12	3	0,8	
Sonnenberg-Winnenberg	085	462	232	1	2	6	7	-2	-0,4	
Wilzenberg-Hußweiler	094	306	145	1	-	9	7	3	1,0	
VG Herrstein	03	15 898	8 012	49	116	563	491	5	0,0	
Allenbach	003	630	316	3	3	7	11	-4	-0,6	
Bergen	006	440	223	2	1	13	11	3	0,7	
Berschweiler bei Kirm	009	270	133	1	4	4	9	-8	-2,9	
Breithenthal	013	311	162	2	1	10	11	-	-	
Bruchweiler	014	504	262	2	2	14	8	6	1,2	
Dickesbach	019	419	209	3	2	1	8	-6	-1,4	
Fischbach	025	910	459	1	7	37	42	-10	-1,1	
Gerach	028	236	111	-	1	12	13	-4	-1,7	
Griebelschied	032	154	65	1	-	6	7	-	-	
Herborn	038	519	260	1	6	16	23	-12	-2,3	
Herrstein	039	862	446	2	21	67	38	10	1,2	
Hettenrodt	040	650	328	-	5	29	28	-4	-0,6	
Hintertiefenbach	041	330	174	-	-	10	8	2	0,6	
Kempfeld	046	808	403	4	5	21	17	3	0,4	
Kirschweiler	047	1 103	561	3	14	36	38	-13	-1,2	
Langweiler	502	251	126	-	2	8	11	-5	-2,0	
Mackenrodt	052	395	204	-	3	13	10	-	-	
Mittelreidenbach	055	760	365	2	5	16	25	-12	-1,6	
Mörschied	056	826	413	5	3	38	17	23	2,9	
Niederhosenbach	059	305	150	2	1	5	10	-4	-1,3	
Niederwöresbach	060	894	463	1	8	60	41	12	1,4	
Oberhosenbach	064	140	68	-	2	-	8	-10	-6,7	
Oberreidenbach	066	614	315	2	4	21	20	-1	-0,2	
Oberwöresbach	067	138	71	1	-	1	5	-3	-2,1	
Schmidthachenbach	077	388	191	1	2	12	4	7	1,8	
Sensweiler	081	436	217	2	1	21	21	1	0,2	
Sien	082	503	263	2	1	8	14	-5	-1,0	
Sienhachenbach	083	198	96	1	2	4	3	-	-	
Sonnschied	086	133	68	-	1	11	2	8	6,4	

Landkreis (LK) Verbandsgemeinde (VG) Gemeinde	Schlüssel- nummer	Bevölkerung am 31.12.2014		Veränderung im 2. Halbjahr 2014					Bevölkerungszu- bzw. -abnahme (-)	%
		insgesamt	weiblich	Ge- borene	Ge- storbene	Zuge- zogene	Fortge- zogene	Anzahl		
noch: LK Birkenfeld		134								
Veitsrodt	089	674	324	3	3	30	10	20	3,1	
Vollmersbach	090	508	266	2	2	14	10	4	0,8	
Weiden	091	96	46	-	-	2	2	-	-	
Wickenrodt	093	171	87	-	-	9	3	6	3,6	
Wirschweiler	095	322	167	-	4	7	3	1	0,3	
VG Rhaunen	04	7 211	3 655	32	44	222	210	1	0,0	
Asbach	004	172	90	-	3	3	2	-2	-1,1	
Bollenbach	012	135	71	-	2	7	3	2	1,5	
Bundenbach	017	906	467	3	4	33	21	12	1,3	
Gösenroth	030	249	129	2	1	5	6	-	-	
Hausen	035	191	99	-	2	2	2	-2	-1,0	
Hellertshausen	037	185	97	-	2	8	12	-6	-3,1	
Horbruch	043	337	166	4	1	5	11	-3	-0,9	
Hottenbach	044	588	290	1	4	12	17	-8	-1,3	
Krummenau	049	186	88	1	-	7	4	4	2,2	
Oberkirm	065	321	160	1	2	6	9	-4	-1,2	
Rhaunen	069	2 123	1 093	13	15	72	68	2	0,1	
Schahren	076	521	263	2	1	14	9	6	1,2	
Schwerbach	079	57	29	1	-	5	2	4	7,5	
Stipshausen	087	862	435	3	7	28	27	-3	-0,3	
Sulzbach	088	290	130	1	-	13	15	-1	-0,3	
Weitersbach	092	88	48	-	-	2	2	-	-	
LK Cochem-Zell	135	62 041	31 057	237	431	2 281	2 051	32	0,1	
VG Cochem	01	19 845	9 928	65	134	718	668	-23	-0,1	
Beilstein	007	134	60	-	-	5	6	-1	-0,7	
Bremm	012	775	394	3	5	17	14	1	0,1	
Briedern	015	336	165	2	4	4	6	-4	-1,2	
Bruttig-Fankel	017	1 068	540	6	6	22	27	-5	-0,5	
Cochem, St.	020	5 259	2 593	15	39	251	209	16	0,3	
Dohr	021	657	321	4	1	14	18	-1	-0,2	
Ediger-Eller	024	1 034	483	-	6	75	30	39	3,9	
Ellenz-Poltersdorf	025	832	424	3	3	23	40	-17	-2,0	
Ernst	027	564	275	2	1	18	16	3	0,5	
Faid	029	1 072	534	5	3	29	28	3	0,3	
Greimersburg	036	676	350	2	5	16	22	-9	-1,3	
Klotten	049	1 238	633	4	11	46	34	5	0,4	
Lieg	053	381	184	2	3	7	12	-6	-1,6	
Lütz	056	324	160	-	2	22	29	-9	-2,7	
Mesenich	060	297	141	1	2	6	13	-8	-2,6	
Moselkern	065	558	270	3	7	32	15	13	2,4	
Müden (Mosel)	066	661	345	-	5	10	16	-9	-1,3	
Nehren	069	106	51	-	-	3	4	-1	-0,9	
Pommern	072	434	213	1	4	15	15	-3	-0,7	
Senheim	079	589	297	5	2	13	24	-8	-1,3	
Treis-Karden	082	2 228	1 179	6	21	80	74	-13	-0,6	
Valwig	086	427	226	-	3	4	6	-5	-1,2	
Wirfus	090	195	90	1	1	6	10	-4	-2,0	
VG Kaisersesch	02	15 534	7 721	66	95	623	490	104	0,7	
Binningen	009	681	332	6	4	26	18	10	1,5	
Brachtendorf	011	268	127	1	1	9	6	3	1,1	
Brieden	014	131	61	-	-	-	3	-3	-2,2	
Brohl	016	382	189	-	3	4	7	-6	-1,5	
Dünfus	022	292	145	1	4	6	6	-3	-1,0	
Düngenheim	023	1 312	610	1	11	58	24	24	1,9	
Eppenbergr	026	234	114	1	2	4	6	-3	-1,3	
Eulgem	028	208	90	1	-	17	17	1	0,5	

Landkreis (LK) Verbandsgemeinde (VG) Gemeinde	Schlüssel- nummer	Bevölkerung am 31.12.2014		Veränderung im 2. Halbjahr 2014					Bevölkerungszu- bzw. -abnahme (-)	%
		insgesamt	weiblich	Ge- borene	Ge- storbene	Zuge- zogene	Fortge- zogene	Anzahl		
noch: LK Cochem-Zell		135								
Forst (Eifel)	031	373	192	2	2	7	9	-2	-0,5	
Gamlen	033	515	262	3	-	16	16	3	0,6	
Hambuch	038	750	364	7	2	24	20	9	1,2	
Hauroth	040	308	136	1	2	18	12	5	1,7	
Illerich	042	737	376	6	2	37	16	25	3,5	
Kaifenheim	043	830	410	6	3	18	8	13	1,6	
Kail	044	283	134	-	3	10	11	-4	-1,4	
Kaisersesch, St.	045	3 103	1 597	21	25	186	128	54	1,8	
Kalenborn	046	218	100	1	2	4	1	2	0,9	
Landkern	051	930	478	-	5	34	37	-8	-0,9	
Laubach	052	632	332	2	5	19	27	-11	-1,7	
Leienkaul	502	325	163	-	1	15	7	7	2,2	
Masburg	058	1 082	533	2	8	46	55	-15	-1,4	
Möntenich	062	125	72	-	1	2	2	-1	-0,8	
Müllenbach	067	627	312	2	5	25	25	-3	-0,5	
Roes	075	492	240	1	2	4	10	-7	-1,4	
Urmersbach	084	439	224	1	-	22	8	15	3,5	
Zettingen	093	257	128	-	2	12	11	-1	-0,4	
VG Ulmen	03	10 923	5 501	46	87	398	362	-5	-0,0	
Alflen	002	832	409	2	5	26	25	-2	-0,2	
Auderath	005	627	319	4	3	11	21	-9	-1,4	
Bad Bertrich	501	1 035	553	2	16	83	48	21	2,1	
Beuren	008	432	222	-	4	3	12	-13	-2,9	
Büchel	018	1 132	549	6	9	36	25	8	0,7	
Filz	030	96	48	-	-	1	2	-1	-1,0	
Gevenich	034	623	311	2	-	18	33	-13	-2,0	
Gillenbeuren	035	248	122	2	3	7	7	-1	-0,4	
Kliding	048	220	103	-	1	1	-	-	-	
Lutzerath	057	1 476	748	10	14	52	49	-1	-0,1	
Schmitt	078	123	58	-	-	1	3	-2	-1,6	
Ulmen, St.	083	3 298	1 671	15	28	132	112	7	0,2	
Urschmitt	085	205	101	-	1	4	5	-2	-1,0	
Wagenhausen	087	58	31	1	-	2	3	-	-	
Weiler	089	306	154	-	1	19	14	4	1,3	
Wollmerath	091	212	102	2	2	2	3	-1	-0,5	
VG Zell (Mosel)	05	15 739	7 907	60	115	542	531	-44	-0,3	
Alf	001	830	448	4	19	34	29	-10	-1,2	
Altlay	003	467	226	1	2	19	13	5	1,1	
Altstrimmig	004	344	167	2	2	4	6	-2	-0,6	
Blankenrath	010	1 699	852	6	23	112	60	35	2,1	
Briedel	013	961	463	1	12	21	24	-14	-1,4	
Bullay	019	1 523	786	12	5	61	46	22	1,5	
Forst (Hunsrück)	032	61	29	-	-	-	3	-3	-4,7	
Grenderich	037	392	194	2	4	7	6	-1	-0,3	
Haserich	039	204	102	2	2	16	16	-	-	
Hesweiler	041	135	62	-	-	7	1	6	4,7	
Liesenich	054	323	162	2	1	30	23	8	2,5	
Mittelstrimmig	061	412	201	1	2	6	6	-1	-0,2	
Moritzheim	064	142	73	-	1	10	8	1	0,7	
Neef	068	456	235	2	2	8	12	-4	-0,9	
Panzweiler	070	271	132	2	-	10	20	-8	-2,9	
Peterswald-Löffelscheid	071	726	370	1	3	21	26	-7	-1,0	
Pünderich	073	867	443	4	5	17	21	-5	-0,6	
Reidenhausen	074	186	92	-	3	7	6	-2	-1,1	
Sankt Aldegund	076	603	312	-	3	12	14	-5	-0,8	
Schauraen	077	400	194	1	1	10	14	-4	-1,0	
Sosberg	080	172	81	-	2	4	8	-6	-3,4	
Tellig	081	304	151	2	2	2	4	-2	-0,7	
Walhausen	088	223	105	1	-	2	11	-8	-3,5	

Landkreis (LK) Verbandsgemeinde (VG) Gemeinde	Schlüssel- nummer	Bevölkerung am 31.12.2014		Veränderung im 2. Halbjahr 2014					Bevölkerungszu- bzw. -abnahme (-)	%
		insgesamt	weiblich	Ge- borene	Ge- storbene	Zuge- zogene	Fortge- zogene			
								Anzahl		
noch: LK Cochem-Zell	135									
Zell (Mosel), St.	092	4 038	2 027	14	21	122	154	-39	-1,0	
LK Donnersbergkreis	333	74 962	38 005	322	481	2 623	2 603	-139	-0,2	
VG Alsenz-Obermoschel	01	6 711	3 413	29	43	194	210	-31	-0,5	
Alsenz	003	1 660	856	12	13	71	52	18	1,1	
Finkenbach-Gersweiler	021	304	152	1	1	5	13	-8	-2,6	
Gaugrehweiler	023	536	266	-	2	11	10	-1	-0,2	
Kalkofen	036	180	89	-	2	5	4	-	-	
Mannweiler-Cölln	043	405	208	2	2	7	16	-9	-2,2	
Münsterappel	049	478	235	1	5	9	9	-5	-1,0	
Niederhausen an der Appel	050	239	122	1	2	7	7	-1	-0,4	
Niedermoschel	051	486	261	2	5	10	12	-5	-1,0	
Oberhausen an der Appel	053	142	74	-	3	5	6	-4	-2,7	
Obermoschel, St.	054	1 058	533	8	6	42	54	-10	-0,9	
Oberndorf	055	269	130	-	-	6	6	-	-	
Schiersfeld	067	241	135	1	-	4	4	1	0,4	
Sitters	072	110	53	-	1	-	2	-3	-2,7	
Unkenbach	078	218	104	-	-	2	4	-2	-0,9	
Waldgrehweiler	079	203	102	-	1	3	10	-9	-4,2	
Winterborn	083	182	93	1	-	7	1	7	4,0	
VG Eisenberg (Pfalz)	02	13 101	6 648	60	84	456	433	-2	-0,0	
Eisenberg (Pfalz), St.	019	9 221	4 680	54	54	344	336	7	0,1	
Kerzenheim	038	2 104	1 052	3	13	49	50	-11	-0,5	
Ramsen	060	1 776	916	3	17	63	47	2	0,1	
VG Göllheim	03	11 838	5 962	47	72	384	386	-27	-0,2	
Albisheim (Pfrimm)	001	1 729	870	10	17	61	43	11	0,6	
Biedesheim	006	615	303	2	4	24	22	-	-	
Bubenheim	012	407	200	3	1	3	10	-5	-1,2	
Dreisen	017	973	488	3	5	42	41	-1	-0,1	
Einselthum	018	793	391	1	6	27	24	-2	-0,3	
Göllheim	026	3 764	1 931	18	23	132	138	-11	-0,3	
Immesheim	032	148	73	1	-	5	1	5	3,5	
Lautersheim	041	624	318	-	3	9	27	-21	-3,3	
Ottersheim	058	397	193	3	-	12	7	8	2,1	
Rüssingen	064	490	256	2	3	15	11	3	0,6	
Standenbühl	074	212	106	1	3	18	14	2	1,0	
Weitersweiler	081	504	247	2	2	14	15	-1	-0,2	
Zellertal	501	1 182	586	1	5	22	33	-15	-1,3	
VG Kirchheimbolanden	04	19 308	9 876	80	107	730	692	11	0,1	
Bennhausen	005	158	80	1	-	5	3	3	1,9	
Bischheim	007	773	363	4	1	32	39	-4	-0,5	
Bolanden	010	2 452	1 207	9	10	88	100	-13	-0,5	
Dannenfels	013	838	446	3	6	29	39	-13	-1,5	
Gauersheim	022	615	302	2	-	19	15	6	1,0	
Ilbesheim	031	590	285	2	3	18	14	3	0,5	
Jakobsweiler	035	265	134	-	-	9	12	-3	-1,1	
Kirchheimbolanden, St.	039	7 767	4 074	32	69	315	250	28	0,4	
Kriegsfeld	040	1 040	518	7	5	22	29	-5	-0,5	
Marnheim	045	1 678	854	10	6	70	78	-4	-0,2	
Morschheim	047	717	367	3	1	22	31	-7	-1,0	
Mörsfeld	046	454	218	2	1	19	22	-2	-0,4	
Oberwiesen	056	474	249	2	1	10	16	-5	-1,0	
Orbis	057	686	364	-	3	38	23	12	1,8	
Rittersheim	062	169	89	-	-	8	7	1	0,6	
Stetten	076	632	326	3	1	26	14	14	2,3	

Landkreis (LK) Verbandsgemeinde (VG) Gemeinde	Schlüssel- nummer	Bevölkerung am 31.12.2014		Veränderung im 2. Halbjahr 2014					Bevölkerungszu- bzw. -abnahme (-)	%
		insgesamt	weiblich	Ge- borene	Ge- storbene	Zuge- zogene	Fortge- zogene			
								Anzahl		
noch: LK Donnersbergkreis	333									
VG Rockenhausen	05	11 025	5 593	51	83	412	383	-3	-0,0	
Bayerfeld-Steckweiler	004	402	195	3	2	18	18	1	0,2	
Bisterschied	008	248	118	-	1	17	9	8	3,3	
Dielkirchen	014	504	256	2	4	21	22	-3	-0,6	
Dörrmoschel	016	146	74	-	3	4	9	-8	-5,2	
Gehrweiler	024	329	169	1	3	4	5	-3	-0,9	
Gerbach	025	549	279	2	4	16	24	-10	-1,8	
Gundersweiler	028	512	256	4	4	19	14	5	1,0	
Imsweiler	034	529	278	1	4	26	21	2	0,4	
Katzenbach	037	508	249	2	2	28	30	-2	-0,4	
Ransweiler	061	252	124	-	1	7	17	-11	-4,2	
Rathskirchen	201	182	84	1	2	10	13	-4	-2,2	
Reichsthal	202	99	42	-	-	-	1	-1	-1,0	
Rockenhausen, St.	502	5 352	2 744	33	43	186	153	22	0,4	
Ruppertsecken	065	350	181	-	3	20	16	1	0,3	
Sankt Alban	066	292	143	1	-	13	13	1	0,3	
Schönborn	068	127	64	-	1	2	6	-5	-3,8	
Seelen	203	166	90	1	1	11	1	10	6,4	
Stahlberg	073	171	92	-	2	4	1	1	0,6	
Teschenmoschel	077	120	62	-	1	1	1	-1	-0,8	
Würzweiler	084	187	93	-	2	5	9	-6	-3,1	
VG Winnweiler	06	12 979	6 513	55	92	447	499	-87	-0,7	
Börstadt	009	918	465	5	8	21	32	-12	-1,3	
Breunigweiler	011	413	200	-	2	9	16	-9	-2,1	
Falkenstein	020	190	80	-	2	3	6	-5	-2,6	
Gonbach	027	477	245	3	4	5	15	-11	-2,3	
Höringen	030	656	333	-	2	31	16	13	2,0	
Imsbach	033	875	432	5	4	31	22	10	1,2	
Lohnsfeld	042	901	450	4	4	31	41	-10	-1,1	
Münchweiler an der Alsenz	048	1 206	612	3	8	38	50	-17	-1,4	
Schweisweiler	069	330	162	1	2	12	24	-13	-3,8	
Sippersfeld	071	1 144	573	7	11	35	38	-7	-0,6	
Steinbach am Donnersberg	075	742	381	-	3	21	20	-2	-0,3	
Wartenberg-Rohrbach	080	462	222	1	3	20	18	-	-	
Winnweiler	503	4 665	2 358	26	39	190	201	-24	-0,5	
LK Eifelkreis Bitburg-Prüm	232	96 408	48 254	430	566	4 121	3 776	215	0,2	
Bitburg, St.	018	13 733	7 214	95	83	592	567	36	0,3	
VG Arzfeld	01	9 448	4 717	37	72	395	357	3	0,0	
Arzfeld	201	1 346	672	8	6	43	65	-19	-1,4	
Dackscheid	211	118	59	-	-	2	7	-5	-4,1	
Dahren	212	319	158	-	4	23	11	8	2,6	
Daleiden	213	866	423	3	4	39	41	-3	-0,3	
Dasburg	214	216	114	1	-	5	10	-4	-1,8	
Eilscheid	217	50	23	-	-	-	-	-	-	
Eschfeld	220	201	102	-	1	8	4	3	1,5	
Euscheid	221	135	62	2	-	3	4	1	0,7	
Großkampfenberg	229	146	62	1	2	4	4	-1	-0,7	
Hergarten	233	92	47	-	1	1	3	-3	-3,2	
Harspelt	234	73	35	-	-	5	3	2	2,8	
Herzfeld	240	41	19	-	-	-	-	-	-	
Irrhausen	245	214	105	1	-	6	11	-4	-1,8	
Jucken	246	185	96	-	1	14	6	7	3,9	
Kesfeld	247	74	34	-	-	5	3	2	2,8	
Kickeshausen	248	44	25	-	-	1	-	1	2,3	
Kinzenburg	249	51	30	1	-	6	4	3	6,3	
Krautscheid	253	234	119	2	-	8	4	6	2,6	

Landkreis (LK) Verbandsgemeinde (VG) Gemeinde	Schlüssel- nummer	Bevölkerung am 31.12.2014		Veränderung im 2. Halbjahr 2014					Bevölkerungszu- bzw. -abnahme (-)	%
		insgesamt	weiblich	Ge- borene	Ge- storbene	Zuge- zogene	Fortge- zogene	Anzahl		
noch: LK Eifelkreis Bitburg-Prüm 232										
Lambertsberg	254	360	180	2	2	8	3	5	1,4	
Lascheid	255	75	35	-	2	2	1	-1	-1,3	
Lauperath	258	108	53	-	1	4	-	3	2,9	
Leidenborn	259	202	98	-	1	16	5	10	5,2	
Lichtenborn	260	310	154	-	3	9	20	-15	-4,6	
Lierfeld	261	76	37	-	-	-	-	-	-	
Lünebach	262	558	290	2	8	52	31	15	2,8	
Lützkampen	263	357	176	1	6	1	14	-18	-4,8	
Manderscheid	264	60	31	-	2	2	7	-7	-10,4	
Mauel	267	63	28	-	1	6	6	-1	-1,6	
Merlscheid	270	36	19	-	-	-	-	-	-	
Niederpierscheid	277	40	19	1	-	-	1	-	-	
Oberpierscheid	285	342	176	1	3	4	7	-5	-1,4	
Olmscheid	287	156	74	-	-	14	7	7	4,7	
Pintesfeld	291	48	26	-	-	-	-	-	-	
Plütscheid	293	309	156	3	2	14	8	7	2,3	
Preischeid	294	167	77	-	2	14	9	3	1,8	
Reiff	297	48	25	-	1	-	-	-1	-2,0	
Reipeldingen	298	72	36	1	2	2	-	1	1,4	
Roscheid	301	64	35	-	-	2	-	2	3,2	
Sengerich	309	20	9	-	-	-	-	-	-	
Sevenig (Our)	310	57	29	-	-	2	2	-	-	
Strickscheid	315	31	15	1	-	-	2	-1	-3,1	
Üttfeld	333	422	209	1	2	14	17	-4	-0,9	
Waxweiler	322	1 062	545	5	15	56	37	9	0,9	
VG Bitburger Land	08	24 930	12 345	113	144	1 182	1 121	38	0,2	
Badem	007	1 143	570	7	3	54	47	11	1,0	
Balesfeld	203	233	118	2	5	15	9	3	1,3	
Baustert	009	477	233	1	4	22	16	3	0,6	
Bettingen	013	1 000	471	7	10	45	55	-13	-1,3	
Bickendorf	014	512	247	2	1	21	33	-11	-2,1	
Biersdorf am See	015	517	265	1	8	37	31	-1	-0,2	
Birtlingen	017	75	37	-	-	3	2	1	1,4	
Brecht	020	246	124	1	3	9	7	-	-	
Brimingen	021	89	43	-	-	3	3	-	-	
Burbach	210	679	331	6	2	26	18	12	1,8	
Dahlem	024	279	143	-	1	13	5	7	2,6	
Dockendorf	026	215	113	5	1	13	4	13	6,4	
Dudeldorf	027	1 120	541	8	5	73	74	2	0,2	
Echtershausen	029	103	53	-	2	3	4	-3	-2,8	
Ehlenz	030	405	198	4	-	24	22	6	1,5	
Enzen	032	37	18	-	-	3	-	3	8,8	
Eßlingen	034	86	42	-	1	3	15	-13	-13,1	
Etteldorf	035	25	10	-	1	-	1	-2	-7,4	
Feilsdorf	036	32	16	-	1	1	2	-2	-5,9	
Fließem	039	682	338	1	5	28	18	6	0,9	
Gindorf	043	311	153	1	3	9	13	-6	-1,9	
Gondorf	044	248	128	1	1	6	13	-7	-2,7	
Gransdorf	228	312	150	1	3	12	14	-4	-1,3	
Halsdorf	045	109	55	-	-	2	2	-	-	
Hamm	046	25	13	1	6	13	11	3	13,6	
Heilenbach	048	108	58	-	1	-	2	-3	-2,7	
Hisel	052	11	6	-	-	-	-	-	-	
Hütterscheid	057	182	90	1	1	6	5	1	0,6	
Hüttingen an der Kyll	058	341	168	1	1	18	18	-	-	
Idenheim	060	445	229	4	1	20	14	10	2,3	
Idesheim	061	384	194	-	2	16	19	-5	-1,3	
Ingendorf	062	227	114	1	-	16	17	-	-	
Kyllburg, St.	070	862	433	2	8	47	49	-8	-0,9	
Kyllburgweiler	071	102	47	-	-	6	7	-1	-1,0	

Landkreis (LK) Verbandsgemeinde (VG) Gemeinde	Schlüssel- nummer	Bevölkerung am 31.12.2014		Veränderung im 2. Halbjahr 2014					Bevölkerungszu- bzw. -abnahme (-)	%
		insgesamt	weiblich	Ge- borene	Ge- storbene	Zuge- zogene	Fortge- zogene	Anzahl		
noch: LK Eifelkreis Bitburg-Prüm 232										
Ließem	074	80	43	2	-	1	7	-4	-4,8	
Malberg	075	564	292	1	3	19	28	-11	-1,9	
Malbergweich	076	357	166	3	2	24	22	3	0,8	
Meckel	077	407	205	1	1	17	10	7	1,8	
Messerich	079	551	273	3	4	34	27	6	1,1	
Metterich	081	510	249	4	1	16	31	-12	-2,3	
Mülbach	083	117	54	-	1	2	3	-2	-1,7	
Nattenheim	086	536	279	2	3	29	33	-5	-0,9	
Neidenbach	087	876	457	3	5	33	33	-2	-0,2	
Neuheilenbach	273	250	123	-	3	11	7	1	0,4	
Niederstedem	091	248	113	1	2	11	24	-14	-5,3	
Niederweiler	092	87	47	1	1	2	3	-1	-1,1	
Oberkail	282	609	304	5	2	15	32	-14	-2,2	
Oberstedem	097	68	37	-	-	-	1	-1	-1,4	
Oberweiler	098	151	76	1	1	6	3	3	2,0	
Oberweis	099	585	291	1	1	29	18	11	1,9	
Oldsorf	100	110	58	-	1	5	4	-	-	
Orsfeld	101	180	83	-	1	8	7	-	-	
Pickließem	105	286	143	2	-	28	23	7	2,5	
Rittersdorf	109	1 477	736	6	6	77	57	20	1,4	
Röhl	111	421	204	5	1	34	20	18	4,5	
Sankt Thomas	113	269	127	1	2	9	15	-7	-2,5	
Scharbillig	115	70	33	-	-	3	1	2	2,9	
Schleid	118	354	163	-	1	13	8	4	1,1	
Seffern	119	315	153	-	3	10	9	-2	-0,6	
Sefferweich	120	238	116	-	1	12	6	5	2,1	
Seinsfeld	306	157	71	-	1	5	4	-	-	
Steinborn	313	196	98	1	-	9	6	4	2,1	
Stockem	124	84	41	1	1	4	6	-2	-2,3	
Sülm	125	427	209	1	3	12	24	-14	-3,2	
Trimport	126	290	139	3	1	11	12	1	0,3	
Usch	129	59	26	-	1	-	-	-1	-1,7	
Wettlingen	133	44	25	-	-	-	1	-1	-2,2	
Wiersdorf	134	271	131	-	3	8	9	-3	-1,1	
Wilsecker	135	193	89	3	-	7	8	2	1,0	
Wißmannsdorf	501	815	417	-	3	40	17	20	2,5	
Wolsfeld	137	932	462	4	5	66	44	21	2,3	
Zendscheid	331	124	63	-	-	5	8	-3	-2,4	
VG Prüm	06	21 327	10 556	79	121	863	760	60	0,3	
Auw bei Prüm	202	646	317	3	3	24	23	1	0,2	
Bleialf	206	1 207	589	4	10	45	32	7	0,6	
Brandscheid	207	323	144	2	2	18	6	12	3,9	
Buchet	208	228	109	-	3	6	3	-	-	
Büdesheim	209	555	266	3	4	21	14	6	1,1	
Dingdorf	216	91	43	-	-	1	7	-6	-6,2	
Feuerscheid	222	323	156	1	2	4	10	-6	-1,8	
Fleringen	223	343	157	-	3	13	16	-7	-2,0	
Giesdorf	224	131	62	-	2	6	3	1	0,8	
Gondenbrett	227	443	211	2	1	12	15	-2	-0,4	
Großlangenfeld	230	119	65	-	1	8	3	4	3,5	
Habscheid	231	624	317	4	5	22	18	3	0,5	
Heckhuscheid	236	155	71	-	1	4	-	3	2,0	
Heisdorf	238	111	60	-	-	5	1	4	3,7	
Hersdorf	332	396	189	4	3	11	18	-5	-1,2	
Kleinlangenfeld	250	143	78	1	2	4	7	-4	-2,7	
Lasel	256	318	150	-	1	8	7	-	-	
Masthorn	265	57	30	-	-	1	-	1	1,8	
Matzerath	266	60	29	-	-	-	-	-	-	
Mützenich	271	110	54	1	2	2	2	-1	-0,9	
Neuendorf	272	100	49	-	-	6	3	3	3,1	

Landkreis (LK) Verbandsgemeinde (VG) Gemeinde	Schlüssel- nummer	Bevölkerung am 31.12.2014		Veränderung im 2. Halbjahr 2014					Bevölkerungszu- bzw. -abnahme (-)	%
		insgesamt	weiblich	Ge- borene	Ge- storbene	Zuge- zogene	Fortge- zogene	Anzahl		
noch: LK Eifelkreis Bitburg-Prüm 232										
Niederlauch	276	40	20	-	-	2	-	2	5,3	
Nimshuscheid	279	300	143	2	1	13	13	1	0,3	
Nimsreuland	280	97	47	-	1	-	2	-3	-3,0	
Oberlascheid	283	127	56	1	-	12	8	5	4,1	
Oberlauch	284	65	29	-	-	4	3	1	1,6	
Olzheim	288	549	264	2	2	14	31	-17	-3,0	
Orlenbach	290	209	107	-	1	12	11	-	-	
Pittenbach	292	106	52	1	-	5	1	5	5,0	
Pronsfeld	295	896	464	3	6	37	54	-20	-2,2	
Prüm, St.	296	5 427	2 722	17	23	312	252	52	1,0	
Rommersheim	300	655	337	1	3	20	19	-1	-0,2	
Roth bei Prüm	302	452	224	2	4	18	12	4	0,9	
Schönecken	304	1 480	757	7	10	58	60	-4	-0,3	
Schwirzheim	305	442	221	4	1	10	11	2	0,5	
Seiwerath	307	155	71	-	-	4	11	-7	-4,3	
Sellerich	308	314	151	1	-	7	5	3	1,0	
Wallersheim	318	754	376	4	3	23	12	12	1,6	
Wutzerath	320	412	217	-	7	21	10	4	1,0	
Wawern	321	279	130	-	-	3	10	-7	-2,4	
Weinsheim	226	1 015	486	4	3	42	27	16	1,6	
Winringen	327	70	41	-	-	1	1	-	-	
Winterscheid	328	152	76	-	-	3	5	-2	-1,3	
Winterspelt	329	848	419	5	11	21	14	-	-	
VG Speicher	07	8 172	4 147	55	45	305	277	37	0,5	
Auw an der Kyll	006	121	70	-	-	1	2	-1	-0,8	
Beilingen	010	376	205	5	2	14	18	-2	-0,5	
Herforst	050	1 167	595	5	3	43	37	8	0,7	
Hosten	055	181	94	-	1	7	1	5	2,8	
Orenhofen	289	1 256	626	5	7	28	52	-26	-2,0	
Philippsheim	104	101	50	-	-	4	3	1	1,0	
Preist	107	772	389	4	3	19	15	5	0,7	
Spangdahlem	311	888	458	13	3	49	40	19	2,2	
Speicher, St.	123	3 310	1 660	23	26	140	109	28	0,9	
VG Südeifel	05	18 798	9 275	51	101	784	694	41	0,2	
Affler	001	27	11	-	-	-	-	-	-	
Alsdorf	002	449	240	2	3	13	15	-3	-0,7	
Altscheid	003	90	45	-	-	2	2	-	-	
Ammeldingen an der Our	004	24	11	1	-	-	-	1	4,3	
Ammeldingen bei Neuerburg	005	265	112	-	2	10	7	1	0,4	
Bauler	008	79	39	1	-	7	1	7	9,7	
Berkoth	011	94	43	-	1	1	1	-1	-1,1	
Berscheid	012	59	29	-	-	-	1	-1	-1,7	
Biesdorf	016	228	100	1	1	14	12	2	0,9	
Bollendorf	019	1 644	781	5	2	67	48	22	1,4	
Burg	022	26	14	-	-	1	1	-	-	
Dauwelshausen	025	87	42	1	-	9	1	9	11,5	
Echternacherbrück	028	788	400	3	-	61	52	12	1,5	
Eisenach	218	357	170	1	3	10	25	-16	-4,3	
Emmelbaum	031	75	37	-	-	1	1	-	-	
Ernzen	033	416	205	-	2	8	23	-17	-3,9	
Ferschweiler	037	983	481	3	2	38	20	19	2,0	
Fischbach-Oberraden	038	67	34	-	-	2	-	2	3,1	
Geichlingen	040	395	194	-	4	13	13	-4	-1,0	
Gemünd	041	31	17	1	-	2	6	-3	-8,8	
Gentingen	042	71	36	1	-	1	3	-1	-1,4	
Gilzem	225	443	223	3	1	25	15	12	2,8	
Heilbach	047	130	59	-	-	4	2	2	1,6	
Herbstmühle	049	18	11	-	-	-	-	-	-	
Holsthum	053	613	303	-	1	30	25	4	0,7	

Landkreis (LK) Verbandsgemeinde (VG) Gemeinde	Schlüssel- nummer	Bevölkerung am 31.12.2014		Veränderung im 2. Halbjahr 2014					Bevölkerungszu- bzw. -abnahme (-)	%
		insgesamt	weiblich	Ge- borene	Ge- storbene	Zuge- zogene	Fortge- zogene	Anzahl		
noch: LK Eifelkreis Bitburg-Prüm 232										
Hommerdingen	054	65	35	-	1	8	5	2	3,2	
Hütten	056	50	20	-	1	1	4	-4	-7,4	
Hüttingen bei Lahr	059	139	71	-	2	1	3	-4	-2,8	
Irrel	063	1 481	757	5	10	92	58	29	2,0	
Karlshausen	064	359	182	3	2	8	15	-6	-1,6	
Kaschenbach	065	58	27	-	-	3	-	3	5,5	
Keppeshausen	066	14	8	-	1	-	1	-2	-12,5	
Körperich	067	1 102	565	4	15	47	33	3	0,3	
Koxhausen	068	112	55	-	-	13	10	3	2,8	
Kruchten	069	389	193	-	1	6	10	-5	-1,3	
Lahr	072	223	110	1	2	6	2	3	1,4	
Leimbach	073	64	30	-	-	1	-	1	1,6	
Menningen	078	175	88	1	-	2	4	-1	-0,6	
Mettendorf	080	1 123	567	1	5	50	26	20	1,8	
Minden	082	222	107	-	1	24	13	10	4,7	
Muxerath	084	48	26	-	-	2	3	-1	-2,0	
Nasingen	085	33	16	-	1	-	6	-7	-17,5	
Neuerburg, St.	088	1 500	767	5	14	66	69	-12	-0,8	
Niedergeckler	089	55	27	-	1	2	5	-4	-6,8	
Niederraden	090	45	22	-	-	-	3	-3	-6,3	
Niederweis	093	250	122	-	1	8	6	1	0,4	
Niehl	094	77	36	1	-	4	1	4	5,5	
Nusbaum	095	466	233	1	4	11	21	-13	-2,7	
Obergeckler	096	162	70	-	-	6	1	5	3,2	
Peffingen	103	225	113	-	-	10	10	-	-	
Plascheid	106	93	39	-	1	8	1	6	6,9	
Prümzurley	108	512	243	1	3	14	26	-14	-2,7	
Rodershausen	110	163	82	2	3	7	7	-1	-0,6	
Roth an der Our	112	193	91	-	-	8	8	-	-	
Schankweiler	114	202	99	-	1	4	1	2	1,0	
Scheitenkorb	116	36	22	-	1	2	7	-6	-14,3	
Scheuern	117	46	25	-	-	-	3	-3	-6,1	
Sevenig bei Neuerburg	121	48	21	-	-	2	3	-1	-2,0	
Sinspelt	122	407	193	-	1	13	12	-	-	
Übereisenbach	127	55	28	1	-	1	2	-	-	
Uppershausen	128	76	36	-	-	2	5	-3	-3,8	
Utscheid	102	458	221	1	3	12	21	-11	-2,3	
Waldhof-Falkenstein	130	25	14	-	-	-	1	-1	-3,8	
Wallendorf	131	360	176	-	3	16	11	2	0,6	
Weidingen	132	171	76	1	1	4	2	2	1,2	
Zweifelscheid	138	57	25	-	-	1	1	-	-	
LK Germersheim	334	126 266	63 529	649	609	5 095	4 466	674	0,5	
Germersheim, St.	007	20 342	10 212	132	86	1 019	857	211	1,0	
Wörth am Rhein, St.	501	17 525	8 970	79	83	673	586	83	0,5	
VG Bellheim	01	13 626	6 846	73	68	485	409	84	0,6	
Bellheim	001	8 519	4 321	47	50	342	257	85	1,0	
Knittelsheim	014	1 035	517	4	3	25	29	-3	-0,3	
Ottersheim bei Landau	023	1 842	939	10	4	34	47	-7	-0,4	
Zeiskam	036	2 230	1 069	12	11	84	76	9	0,4	
VG Hagenbach	02	10 603	5 371	48	52	384	364	14	0,1	
Berg (Pfalz)	002	2 027	1 018	10	12	78	56	20	1,0	
Hagenbach, St.	008	5 359	2 718	24	24	209	206	1	0,0	
Neuburg am Rhein	021	2 573	1 300	10	13	75	67	5	0,2	
Scheibhardt	027	644	335	4	3	22	35	-12	-1,8	

Landkreis (LK) Verbandsgemeinde (VG) Gemeinde	Schlüssel- nummer	Bevölkerung am 31.12.2014		Veränderung im 2. Halbjahr 2014					Bevölkerungszu- bzw. -abnahme (-)	%
		insgesamt	weiblich	Ge- borene	Ge- storbene	Zuge- zogene	Fortge- zogene			
								Anzahl		
noch: LK Germersheim	334									
VG Jockgrim	03	17 019	8 446	85	93	632	628	-6	-0,0	
Hatzenbühl	009	2 831	1 330	17	10	105	153	-42	-1,5	
Jockgrim	012	7 390	3 741	30	51	303	269	12	0,2	
Neupotz	022	1 916	937	12	7	84	69	20	1,1	
Rheinzabern	024	4 882	2 438	26	25	140	137	4	0,1	
VG Kandel	04	16 002	8 016	83	74	734	584	158	1,0	
Erlenbach bei Kandel	004	760	359	1	2	35	30	4	0,5	
Freckenfeld	005	1 576	806	10	8	62	43	21	1,4	
Kandel, St.	013	8 842	4 450	44	44	418	354	63	0,7	
Minfeld	020	1 582	818	8	6	67	57	12	0,8	
Steinweiler	030	1 988	955	15	8	86	40	53	2,7	
Vollmersweiler	031	191	101	-	2	11	11	-2	-1,0	
Winden	034	1 063	527	5	4	55	49	7	0,7	
VG Lingenfeld	05	16 432	8 245	85	82	673	579	101	0,6	
Freisbach	006	1 065	516	3	3	37	43	-6	-0,6	
Lingenfeld	017	5 645	2 857	28	30	239	185	50	0,9	
Lustadt	018	3 281	1 669	19	14	142	143	9	0,3	
Schwegenheim	028	2 917	1 465	21	16	111	83	33	1,1	
Weingarten (Pfalz)	032	1 760	849	7	5	96	75	23	1,3	
Westheim (Pfalz)	033	1 764	889	7	14	48	50	-8	-0,5	
VG Rülzheim	06	14 717	7 423	64	71	495	459	29	0,2	
Hördt	011	2 478	1 218	5	12	98	91	-	-	
Kuhardt	015	1 911	956	10	5	80	56	29	1,5	
Leimersheim	016	2 553	1 280	9	12	59	67	-11	-0,4	
Rülzheim	025	7 775	3 969	40	42	258	245	11	0,1	
LK Kaiserslautern	335	104 288	53 206	453	540	4 145	3 940	123	0,1	
VG Bruchmühlbach-Miesau	01	10 330	5 192	60	84	318	325	-31	-0,3	
Bruchmühlbach-Miesau	003	7 605	3 935	54	60	245	246	-7	-0,1	
Gerhardsbrunn	011	173	81	-	1	4	1	2	1,2	
Lambsborn	201	719	354	-	3	22	20	-1	-0,1	
Langwieden	202	287	136	1	2	18	12	5	1,8	
Martinshöhe	203	1 546	686	5	18	29	46	-30	-1,9	
VG Enkenbach-Alsenborn	02	19 307	9 810	70	79	782	683	90	0,5	
Enkenbach-Alsenborn	004	6 903	3 586	26	36	267	188	70	1,0	
Fischbach	007	750	375	2	4	39	43	-6	-0,8	
Frankenstein	010	953	484	5	2	56	46	13	1,4	
Hochspeyer	015	4 568	2 265	14	16	176	192	-19	-0,4	
Mehlingen	026	3 775	1 886	12	13	161	124	36	1,0	
Neuhemsbach	028	816	418	7	1	17	15	8	1,0	
Sembach	205	1 141	599	3	2	56	56	1	0,1	
Waldleiningen	048	401	197	1	5	10	19	-13	-3,1	
VG Kaiserslautern-Süd	04	10 604	5 392	41	58	384	449	-80	-0,7	
Krickenbach	021	1 139	568	7	4	20	33	-10	-0,9	
Linden	023	1 124	572	5	6	32	52	-21	-1,8	
Queidersbach	037	2 779	1 413	11	15	80	99	-22	-0,8	
Schopp	204	1 409	715	10	9	46	42	5	0,4	
Stelzenberg	045	1 154	587	4	7	68	54	11	1,0	
Trippstadt	047	2 999	1 537	4	17	138	169	-43	-1,4	
VG Landstuhl	05	15 112	7 761	87	71	625	667	-26	-0,2	
Bann	002	2 152	1 087	13	10	58	63	-3	-0,1	
Hauptstuhl	012	1 153	581	6	7	38	55	-18	-1,5	
Kindsbach	018	2 385	1 229	10	11	74	80	-7	-0,3	

Landkreis (LK) Verbandsgemeinde (VG) Gemeinde	Schlüssel- nummer	Bevölkerung am 31.12.2014		Veränderung im 2. Halbjahr 2014					Bevölkerungszu- bzw. -abnahme (-)	%
		insgesamt	weiblich	Ge- borene	Ge- storbene	Zuge- zogene	Fortge- zogene	Anzahl		
noch: LK Kaiserslautern	335									
Landstuhl, Sickingenstadt, St.	022	8 321	4 290	53	41	429	437	5	0,1	
Mittelbrunn	027	682	350	3	1	21	17	6	0,9	
Oberarnbach	031	419	224	2	1	5	15	-9	-2,1	
VG Otterbach-Otterberg	10	18 688	9 545	73	101	712	608	76	0,4	
Frankelbach	009	303	144	1	-	4	6	-1	-0,3	
Heiligenmoschel	013	649	324	2	3	24	10	13	2,0	
Hirschhorn/Pfalz	014	746	362	2	5	13	34	-24	-3,1	
Katzweiler	017	1 808	937	8	11	120	69	48	2,7	
Mehlbach	025	1 078	556	6	3	25	38	-10	-0,9	
Niederkirchen	029	1 953	1 009	5	11	74	71	-3	-0,2	
Olsbrücken	033	1 017	524	2	5	31	41	-13	-1,3	
Otterbach	034	4 025	2 045	21	23	177	113	62	1,6	
Otterberg, St.	035	5 210	2 693	22	31	166	148	9	0,2	
Schallodenbach	041	877	449	2	5	43	30	10	1,2	
Schneckenhausen	042	593	290	1	3	18	19	-3	-0,5	
Sulzbachtal	046	429	212	1	1	17	29	-12	-2,7	
VG Ramstein-Miesenbach	08	16 590	8 508	74	87	648	597	41	0,2	
Hütschenhausen	016	3 927	2 002	14	14	123	122	1	0,0	
Kottweiler-Schwanden	020	1 227	628	5	4	56	38	19	1,6	
Niedermohr	030	1 419	737	8	8	40	43	-3	-0,2	
Ramstein-Miesenbach, St.	038	7 565	3 888	31	44	341	295	36	0,5	
Steinwenden	044	2 452	1 253	16	17	88	99	-12	-0,5	
VG Weilerbach	09	13 657	6 998	48	60	676	611	53	0,4	
Erzenhausen	005	765	399	2	2	41	36	5	0,7	
Eulenbis	006	459	240	-	1	9	22	-14	-3,0	
Kollweiler	019	486	236	2	2	32	25	7	1,5	
Mackenbach	024	1 928	979	5	5	120	114	5	0,3	
Reichenbach-Steegen	501	1 375	690	5	8	52	56	-7	-0,5	
Rodenbach	040	3 110	1 593	11	16	161	154	2	0,1	
Schwedelbach	043	1 011	506	5	4	37	31	7	0,7	
Weilerbach	049	4 523	2 355	18	22	224	173	48	1,1	
LK Kusel	336	70 883	35 799	280	440	2 669	2 439	67	0,1	
VG Altenglan	01	9 707	4 892	30	72	384	351	-9	-0,1	
Altenglan	003	2 737	1 390	6	19	116	116	-13	-0,5	
Bedesbach	106	783	403	4	3	22	26	-3	-0,4	
Bosenbach	009	721	353	1	8	32	17	8	1,1	
Elzweiler	021	103	52	-	-	6	2	4	4,0	
Erdesbach	022	609	308	4	4	44	31	13	2,2	
Föckelberg	025	374	194	2	2	5	17	-12	-3,1	
Horschbach	046	257	125	-	3	5	4	-2	-0,8	
Neunkirchen am Potzberg	066	403	204	1	1	13	13	-	-	
Nieder-alben	067	294	146	-	4	9	9	-4	-1,3	
Niederstauftenbach	068	260	128	1	3	5	5	-2	-0,8	
Oberstauftenbach	071	261	126	2	2	19	4	15	6,1	
Rammelsbach	079	1 549	790	6	11	67	69	-7	-0,4	
Rathweiler	081	153	81	-	1	4	5	-2	-1,3	
Rutsweiler am Glan	089	308	149	1	3	11	7	2	0,7	
Ulmet	099	691	349	1	6	18	25	-12	-1,7	
Welchweiler	103	204	94	1	2	8	1	6	3,0	
VG Glan-Münchweiler	02	9 202	4 624	39	48	298	292	-3	-0,0	
Börsborn	008	416	189	3	2	7	7	1	0,2	
Glan-Münchweiler	031	1 210	643	3	16	45	41	-9	-0,7	
Henschtal	037	343	176	4	1	7	6	4	1,2	
Herschweiler-Pettersheim	041	1 326	674	6	4	32	36	-2	-0,2	

Landkreis (LK) Verbandsgemeinde (VG) Gemeinde	Schlüssel- nummer	Bevölkerung am 31.12.2014		Veränderung im 2. Halbjahr 2014					Bevölkerungszu- bzw. -abnahme (-)	%	
		insgesamt	weiblich	Ge- borene	Ge- storbene	Zuge- zogene	Fortge- zogene	Anzahl			
noch: LK Kusel		336									
Hüffler	047	548	267	1	4	18	20	-5	-0,9		
Krottelbach	054	675	335	5	1	15	19	-	-		
Langenbach	056	449	221	3	1	14	15	1	0,2		
Matzenbach	107	624	320	2	2	31	38	-7	-1,1		
Nanzdietsweiler	064	1 190	587	5	5	42	29	13	1,1		
Quirnbach/Pfalz	501	445	224	3	4	14	17	-4	-0,9		
Rehweiler	082	438	219	-	1	16	17	-2	-0,5		
Steinbach am Glan	096	839	419	-	4	38	34	-	-		
Wahnwegen	101	699	350	4	3	19	13	7	1,0		
VG Kusel	03	13 153	6 739	39	77	552	472	39	0,3		
Albessen	002	134	64	-	-	4	5	-1	-0,7		
Blaubach	006	400	208	1	1	30	20	9	2,3		
Dennweiler-Frohnbach	015	281	140	2	1	11	5	7	2,6		
Ehweiler	018	166	83	-	-	8	3	5	3,1		
Etschberg	024	678	346	-	3	14	16	-5	-0,7		
Haschbach am Remigiusberg	034	716	361	4	3	17	8	10	1,4		
Herchweiler	039	519	269	2	2	26	14	12	2,4		
Konken	052	758	387	2	4	30	17	11	1,5		
Körborn	051	353	172	-	4	11	13	-6	-1,7		
Kusel, St.	055	4 954	2 576	15	35	261	242	-3	-0,1		
Oberalben	070	229	122	1	1	4	10	-6	-2,6		
Pfeffelbach	077	918	473	1	4	32	27	2	0,2		
Reichweiler	084	548	275	1	1	13	18	-5	-0,9		
Ruthweiler	088	445	217	2	2	23	26	-3	-0,7		
Schellweiler	091	488	250	3	4	28	19	8	1,7		
Selchenbach	094	325	170	-	5	6	6	-5	-1,5		
Thallichtenberg	097	558	275	-	3	20	16	1	0,2		
Theisbergstegen	098	683	351	5	4	14	7	8	1,2		
VG Lauterecken-Wolfstein	08	18 843	9 492	73	121	703	676	-20	-0,1		
Adenbach	001	143	77	1	1	2	7	-5	-3,4		
Aschbach	005	326	156	1	2	6	12	-7	-2,1		
Buborn	012	167	76	2	-	12	4	10	6,4		
Cronenberg	013	153	77	-	2	5	1	2	1,3		
Deimberg	014	96	46	1	-	1	1	1	1,1		
Einöllen	019	429	217	1	4	24	13	8	1,9		
Eßweiler	023	398	200	1	1	13	10	4	1,0		
Ginsweiler	029	312	149	1	2	11	17	-7	-2,2		
Glanbrücken	030	479	235	-	2	11	21	-12	-2,4		
Grumbach	033	454	226	4	1	15	14	4	0,9		
Hausweiler	035	49	20	-	-	2	6	-4	-7,5		
Hefersweiler	036	524	270	1	5	10	23	-17	-3,1		
Heinzenhausen	038	272	143	3	1	11	5	8	3,0		
Herren-Sulzbach	040	155	76	1	2	15	14	1	0,6		
Hinzweiler	042	365	179	1	3	16	20	-6	-1,6		
Hohenöllen	043	350	169	1	3	13	4	7	2,0		
Homburg	044	205	108	-	-	10	11	-1	-0,5		
Hoppstädten	045	295	140	2	1	12	8	5	1,7		
Jettenbach	048	825	412	4	5	21	25	-5	-0,6		
Kappeln	049	200	96	-	-	6	4	2	1,0		
Kirrweiler	050	183	92	-	1	3	7	-5	-2,7		
Kreimbach-Kaulbach	053	767	387	1	7	12	17	-11	-1,4		
Langweiler	057	252	139	-	-	4	-	4	1,6		
Lauterecken, St.	058	2 161	1 132	10	24	103	89	-	-		
Lohnweiler	060	393	202	1	1	21	16	5	1,3		
Medard	061	483	236	-	1	18	15	2	0,4		
Merzweiler	062	178	87	1	-	3	2	2	1,1		
Nerzweiler	065	125	58	2	1	1	4	-2	-1,6		
Nußbach	069	583	288	1	2	9	24	-16	-2,7		
Oberweiler im Tal	072	153	84	-	-	4	4	-	-		

Landkreis (LK) Verbandsgemeinde (VG) Gemeinde	Schlüssel- nummer	Bevölkerung am 31.12.2014		Veränderung im 2. Halbjahr 2014					Bevölkerungszu- bzw. -abnahme (-)	%
		insgesamt	weiblich	Ge- borene	Ge- storbene	Zuge- zogene	Fortge- zogene			
								Anzahl		
noch: LK Kusel	336									
Oberweiler-Tiefenbach	073	284	137	2	2	6	24	-18	-6,0	
Odenbach	074	850	416	5	2	18	18	3	0,4	
Offenbach-Hundheim	075	1 127	585	5	5	52	49	3	0,3	
Reipoltskirchen	085	367	197	-	7	36	10	19	5,5	
Relsberg	086	194	96	1	-	5	-	6	3,2	
Rothselberg	087	656	336	-	6	9	20	-17	-2,5	
Rutsweiler an der Lauter	090	365	181	-	3	2	16	-17	-4,5	
Sankt Julian	095	1 092	551	6	4	32	39	-5	-0,5	
Unterjeckenbach	100	67	31	-	-	4	5	-1	-1,5	
Wiesweiler	104	412	206	2	2	18	8	10	2,5	
Wolfstein, St.	105	1 954	979	11	18	127	89	30	1,6	
VG Schönenberg-Kübelberg	05	12 096	6 042	64	70	428	379	43	0,4	
Altenkirchen	004	1 325	640	8	7	48	35	14	1,1	
Brücken (Pfalz)	011	2 166	1 085	12	11	71	54	18	0,8	
Dittweiler	016	801	401	3	7	37	40	-7	-0,9	
Frohnhofen	027	526	260	1	2	13	19	-7	-1,3	
Gries	032	993	491	9	4	38	31	12	1,2	
Ohmbach	076	808	393	3	4	32	30	1	0,1	
Schönenberg-Kübelberg	092	5 477	2 772	28	35	189	170	12	0,2	
VG Waldmohr	06	7 882	4 010	35	52	304	269	17	0,2	
Breitenbach	010	1 841	923	11	13	54	56	-5	-0,3	
Dunzweiler	017	883	462	3	3	21	42	-21	-2,3	
Waldmohr	102	5 158	2 625	21	36	229	171	43	0,8	
LK Mainz-Bingen	339	204 514	104 143	1 009	922	7 711	7 122	675	0,3	
Bingen am Rhein, gkSt.	005	24 640	12 539	125	139	1 155	841	300	1,2	
Budenheim	009	8 553	4 383	52	45	362	312	57	0,7	
Ingelheim am Rhein, gkSt.	030	24 155	12 363	116	137	936	1 093	-179	-0,7	
VG Bodenheim	02	19 276	9 822	99	63	681	579	139	0,7	
Bodenheim	006	7 250	3 731	39	23	252	219	50	0,7	
Gau-Bischofsheim	020	1 898	967	8	6	116	58	60	3,3	
Harxheim	026	2 211	1 109	9	2	66	77	-4	-0,2	
Lörzweiler	034	2 193	1 128	13	9	54	47	11	0,5	
Nackenheim	039	5 724	2 887	30	23	193	178	22	0,4	
VG Gau-Algesheim	03	16 433	8 361	85	75	539	496	56	0,3	
Appenheim	001	1 395	707	11	3	48	40	16	1,2	
Bubenheim	008	877	417	4	2	21	32	-9	-1,0	
Engelstadt	016	729	378	2	5	25	37	-15	-2,0	
Gau-Algesheim, St.	019	6 695	3 469	39	43	230	188	40	0,6	
Nieder-Hilbersheim	041	627	316	2	5	20	8	9	1,5	
Ober-Hilbersheim	046	1 011	498	5	1	31	23	12	1,2	
Ockenheim	048	2 519	1 266	11	8	83	79	7	0,3	
Schwabenheim an der Selz	051	2 580	1 310	11	8	81	89	-4	-0,2	
VG Heidesheim am Rhein	05	10 023	5 034	43	47	333	404	-74	-0,7	
Heidesheim am Rhein	027	7 509	3 782	33	37	246	281	-39	-0,5	
Wackernheim	061	2 514	1 252	10	10	87	123	-35	-1,4	
VG Nieder-Olm	06	31 928	16 296	146	124	1 233	1 048	206	0,6	
Essenheim	017	3 401	1 777	13	27	122	135	-27	-0,8	
Jugenheim in Rheinhessen	031	1 583	792	6	2	69	46	27	1,7	
Klein-Winternheim	032	3 577	1 780	21	18	138	131	10	0,3	
Nieder-Olm, St.	042	9 587	4 962	55	25	382	311	101	1,1	
Ober-Olm	047	4 184	2 118	17	16	180	158	23	0,6	
Sörgenloch	054	1 169	580	5	5	41	43	-2	-0,2	

Landkreis (LK) Verbandsgemeinde (VG) Gemeinde	Schlüssel- nummer	Bevölkerung am 31.12.2014		Veränderung im 2. Halbjahr 2014					Bevölkerungszu- bzw. -abnahme (-)	%
		insgesamt	weiblich	Ge- borene	Ge- storbene	Zuge- zogene	Fortge- zogene			
								Anzahl		
noch: LK Mainz-Bingen	339									
Stadecken-Elsheim	057	4 691	2 383	19	17	139	122	18	0,4	
Zornheim	067	3 736	1 904	10	14	162	102	56	1,5	
VG Rhein-Nahe	01	14 917	7 646	66	65	523	562	-37	-0,2	
Bacharach, St.	003	1 888	942	7	8	60	72	-13	-0,7	
Breitscheid	007	139	69	2	-	8	3	7	5,3	
Manubach	036	309	146	2	2	7	17	-10	-3,1	
Münster-Sarmsheim	038	2 872	1 482	20	11	132	138	3	0,1	
Niederheimbach	040	765	408	-	3	26	30	-6	-0,8	
Oberdiebach	044	794	399	2	1	26	18	9	1,1	
Oberheimbach	045	563	279	1	5	20	17	-1	-0,2	
Trechtingshausen	058	1 018	523	4	3	45	53	-7	-0,7	
Waldalgesheim	062	4 052	2 073	17	20	116	130	-17	-0,4	
Weiler bei Bingen	063	2 517	1 325	11	12	83	84	-2	-0,1	
VG Rhein-Selz	07	40 381	20 545	199	178	1 406	1 230	192	0,5	
Dalheim	010	1 022	511	4	7	22	18	1	0,1	
Dexheim	011	1 429	725	10	9	56	52	5	0,4	
Dienheim	012	2 138	1 065	12	7	61	60	6	0,3	
Dolgesheim	013	914	462	5	2	13	21	-5	-0,5	
Dorn-Dürkheim	201	935	480	6	3	49	20	32	3,5	
Eimsheim	015	527	280	-	2	12	11	-1	-0,2	
Friesenheim	018	708	345	4	1	26	15	14	2,0	
Guntersblum	024	3 770	1 920	19	17	102	92	12	0,3	
Hahnheim	025	1 537	789	8	4	69	63	8	0,5	
Hillesheim	028	639	318	3	2	13	13	1	0,2	
Köngernheim	033	1 333	665	4	3	39	62	-24	-1,8	
Ludwigshöhe	035	559	274	5	4	28	14	15	2,8	
Mommenheim	037	3 118	1 575	17	13	109	102	10	0,3	
Nierstein, St.	043	8 048	4 089	37	35	279	217	63	0,8	
Oppenheim, St.	049	7 308	3 818	31	42	336	265	60	0,8	
Selzen	053	1 491	730	8	10	51	45	4	0,3	
Uelversheim	059	1 072	542	4	2	18	22	-2	-0,2	
Undenheim	060	2 785	1 434	13	11	86	92	-3	-0,1	
Weinolsheim	064	739	362	7	3	33	40	-3	-0,4	
Wintersheim	066	309	161	2	1	4	6	-1	-0,3	
VG Sprendlingen-Gensingen	08	14 208	7 154	78	49	543	557	15	0,1	
Aspishem	002	894	457	2	5	34	46	-15	-1,7	
Badenheim	004	592	304	4	3	14	30	-15	-2,5	
Gensingen	021	3 874	1 990	18	19	181	107	73	1,9	
Grolsheim	022	1 253	606	7	1	39	42	3	0,2	
Horrweiler	029	728	362	3	2	32	70	-37	-4,8	
Sankt Johann	050	840	423	3	2	37	35	3	0,4	
Sprendlingen	056	4 130	2 083	29	10	116	137	-2	-0,0	
Welgesheim	065	558	277	1	1	28	27	1	0,2	
Wolfsheim	202	736	357	9	4	49	43	11	1,5	
Zotzenheim	068	603	295	2	2	13	20	-7	-1,1	
LK Mayen-Koblenz	137	210 441	107 086	952	1 191	7 489	6 792	470	0,2	
Andernach, gkSt.	003	29 202	15 133	146	194	968	813	104	0,4	
Bendorf, St.	203	16 636	8 567	86	89	625	570	57	0,3	
Mayen, gkSt.	068	18 626	9 475	88	111	653	561	72	0,4	
VG Maifeld	02	24 262	12 243	96	144	825	760	16	0,1	
Einig	023	144	75	-	-	4	3	1	0,7	
Gappenach	027	309	152	-	-	10	11	-1	-0,3	
Gering	029	384	184	-	-	21	17	4	1,1	
Gierschnach	030	269	147	1	1	3	4	-1	-0,4	

Landkreis (LK) Verbandsgemeinde (VG) Gemeinde	Schlüssel- nummer	Bevölkerung am 31.12.2014		Veränderung im 2. Halbjahr 2014					Bevölkerungszu- bzw. -abnahme (-)	%
		insgesamt	weiblich	Ge- borene	Ge- storbene	Zuge- zogene	Fortge- zogene			
								Anzahl		
noch: LK Mayen-Koblenz										
										137
Kalt	041	465	227	-	1	11	15	-5	-1,1	
Kerben	048	474	221	1	-	38	21	18	3,9	
Kollig	053	512	253	2	3	17	10	6	1,2	
Lonnig	065	1 194	606	2	1	55	36	20	1,7	
Mertloch	070	1 373	709	7	8	48	62	-15	-1,1	
Münstermaifeld, St.	501	3 487	1 783	12	34	136	104	9	0,3	
Naunheim	080	442	216	1	2	6	9	-4	-0,9	
Ochtendung	086	5 370	2 746	28	38	164	123	31	0,6	
Pillig	087	465	237	1	6	8	11	-8	-1,7	
Polch, St.	089	6 699	3 333	29	36	221	226	-12	-0,2	
Rüber	095	908	451	5	4	46	29	18	2,0	
Trimbs	102	583	302	-	4	15	21	-10	-1,7	
Welling	112	868	438	6	5	17	48	-30	-3,3	
Wierschem	114	316	163	1	1	5	10	-5	-1,6	
VG Mendig	04	13 245	6 694	61	73	415	421	-18	-0,1	
Bell	008	1 361	688	5	5	46	35	11	0,8	
Mendig, St.	069	8 647	4 361	45	56	283	262	10	0,1	
Rieden	093	1 222	625	4	3	40	55	-14	-1,1	
Thür	101	1 472	758	7	6	32	57	-24	-1,6	
Volkesfeld	106	543	262	-	3	14	12	-1	-0,2	
VG Pellenz	01	16 185	8 103	76	94	516	530	-32	-0,2	
Kretz	056	719	368	5	4	31	29	3	0,4	
Kruft	057	3 886	1 960	16	21	131	120	6	0,2	
Nickenich	081	3 666	1 852	27	21	105	115	-3	-0,1	
Plaidt	088	5 751	2 912	22	30	186	206	-29	-0,5	
Saffig	096	2 163	1 011	6	18	63	60	-9	-0,4	
VG Rhein-Mosel	09	26 693	13 794	90	141	877	832	-3	-0,0	
Alken	201	649	343	1	2	15	13	1	0,2	
Brey	204	1 523	789	1	8	40	36	-3	-0,2	
Brodenbach	205	596	301	1	1	27	33	-6	-1,0	
Burgen	206	706	356	-	7	22	18	-3	-0,4	
Dieblich	207	2 432	1 233	19	8	86	90	7	0,3	
Hatzenport	208	632	316	2	2	22	26	-4	-0,6	
Kobern-Gondorf	212	3 157	1 606	10	22	107	97	-	-	
Lehmen	504	1 356	684	7	10	38	52	-17	-1,2	
Löf	214	1 479	755	2	6	68	44	20	1,4	
Macken	215	359	175	1	4	6	10	-7	-1,9	
Niederfell	217	1 020	632	3	7	32	32	-5	-0,5	
Nörtershausen	219	1 115	562	2	3	26	40	-15	-1,3	
Oberfell	220	1 080	546	5	4	43	35	9	0,8	
Rhens, St.	221	2 900	1 498	9	14	107	93	9	0,3	
Spay	223	1 935	1 020	6	8	54	41	11	0,6	
Waldesch	227	2 211	1 127	10	16	55	58	-9	-0,4	
Winningen	230	2 461	1 289	7	18	97	83	5	0,2	
Wolken	231	1 082	562	4	1	32	31	4	0,4	
VG Vallendar	07	15 332	7 860	58	99	839	601	198	1,3	
Niederwerth	218	1 345	660	5	7	59	40	17	1,3	
Urbar	224	3 202	1 600	15	11	170	131	43	1,4	
Vallendar, St.	226	8 487	4 420	27	70	528	315	170	2,0	
Weitersburg	229	2 298	1 180	11	11	82	115	-32	-1,4	
VG Vordereifel	03	16 360	8 156	71	70	518	515	3	0,0	
Acht	001	66	31	-	-	2	2	-	-	
Anschau	004	288	145	1	-	8	7	2	0,7	
Arft	006	262	139	2	-	15	11	6	2,3	
Baar	007	757	367	1	3	40	35	3	0,4	
Bermel	011	358	172	1	2	13	13	-1	-0,3	

Landkreis (LK) Verbandsgemeinde (VG) Gemeinde	Schlüssel- nummer	Bevölkerung am 31.12.2014		Veränderung im 2. Halbjahr 2014					Bevölkerungszu- bzw. -abnahme (-)	%
		insgesamt	weiblich	Ge- borene	Ge- storbene	Zuge- zogene	Fortge- zogene	Anzahl		
noch: LK Mayen-Koblenz										
	137									
Boos	014	625	314	3	6	20	20	-3	-0,5	
Ditscheid	019	273	131	-	1	6	3	2	0,7	
Ettringen	025	2 721	1 365	17	11	86	81	11	0,4	
Hausten	034	391	197	2	1	7	12	-4	-1,0	
Herresbach	035	483	235	1	2	13	14	-2	-0,4	
Hirten	036	252	126	4	-	8	8	4	1,6	
Kehrig	043	1 169	581	5	7	27	29	-4	-0,3	
Kirchwald	049	936	479	4	3	29	35	-5	-0,5	
Kottenheim	055	2 692	1 358	11	12	79	68	10	0,4	
Langenfeld	060	670	343	5	2	12	18	-3	-0,4	
Langscheid	061	99	47	-	-	4	4	-	-	
Lind	063	52	20	-	-	-	-	-	-	
Luxem	066	298	136	1	2	15	9	5	1,7	
Monreal	074	806	400	2	3	27	31	-5	-0,6	
Münk	077	247	123	1	-	8	12	-3	-1,2	
Nachtsheim	079	532	261	1	2	19	17	1	0,2	
Reudelsterz	092	369	183	3	3	14	12	2	0,5	
Sankt Johann	097	929	476	4	2	40	42	-1	-0,1	
Siebenbach	099	200	96	-	-	3	6	-3	-1,5	
Virneburg	105	357	173	1	2	9	13	-5	-1,4	
Weiler	110	474	229	1	6	12	12	-5	-1,0	
Welschenbach	113	54	29	-	-	2	1	1	1,9	
VG Weißenthurm	08	33 900	17 061	180	176	1 253	1 189	73	0,2	
Bassenheim	202	2 936	1 480	14	13	113	110	4	0,1	
Kaltenengers	209	2 078	1 027	11	4	84	83	8	0,4	
Kettig	211	3 304	1 681	11	21	129	133	-14	-0,4	
Mülheim-Kärlich, St.	216	10 980	5 632	62	50	354	322	48	0,4	
Sankt Sebastian	222	2 588	1 332	13	6	125	121	11	0,4	
Urmitz	225	3 460	1 738	10	15	97	112	-20	-0,6	
Weißenthurm, St.	228	8 554	4 171	59	67	351	308	36	0,4	
LK Neuwied	138	179 317	91 438	767	1 163	6 374	6 077	-85	-0,0	
Neuwied, gkSt.	045	63 769	32 781	299	447	1 781	1 779	-135	-0,2	
VG Asbach	01	21 925	10 957	81	98	750	698	37	0,2	
Asbach	003	7 130	3 554	26	32	249	227	17	0,2	
Buchholz (Ww.)	080	4 407	2 190	17	12	131	132	5	0,1	
Neustadt (Wied)	044	6 192	3 120	17	38	241	201	19	0,3	
Windhagen	077	4 196	2 093	21	16	129	138	-4	-0,1	
VG Bad Hönningen	02	11 734	5 998	40	75	431	421	-25	-0,2	
Bad Hönningen, St.	004	5 684	2 928	15	37	217	180	15	0,3	
Hammerstein	024	350	188	1	-	18	4	15	4,5	
Leutesdorf	038	1 827	916	9	13	65	96	-35	-1,9	
Rheinbrohl	063	3 873	1 966	15	25	131	141	-20	-0,5	
VG Dierdorf	03	10 743	5 472	44	69	477	445	7	0,1	
Dierdorf, St.	012	5 625	2 847	22	39	262	236	9	0,2	
Großmaischeid	023	2 358	1 192	13	15	97	76	17	0,7	
Isenburg	031	614	314	1	1	34	39	-5	-0,8	
Kleinmaischeid	034	1 350	715	5	10	62	69	-10	-0,7	
Marienhausen	201	490	251	2	3	10	18	-9	-1,8	
Stebach	069	306	153	1	1	12	7	5	1,7	
VG Linz am Rhein	04	18 087	9 245	66	144	659	575	6	0,0	
Dattenberg	009	1 526	763	8	8	36	39	-3	-0,2	
Kasbach-Ohlenberg	501	1 359	682	8	7	50	36	15	1,1	
Leubsdorf	037	1 583	803	6	5	56	71	-14	-0,9	

Landkreis (LK) Verbandsgemeinde (VG) Gemeinde	Schlüssel- nummer	Bevölkerung am 31.12.2014		Veränderung im 2. Halbjahr 2014					Bevölkerungszu- bzw. -abnahme (-)	%
		insgesamt	weiblich	Ge- borene	Ge- storbene	Zuge- zogene	Fortge- zogene			
								Anzahl		
noch: LK Neuwied	138									
Linz am Rhein, St.	041	5 824	3 049	22	83	276	178	37	0,6	
Ockenfels	055	1 031	521	6	3	45	43	5	0,5	
Skt. Katharinen (LK Neuwied)	068	3 348	1 675	8	20	106	113	-19	-0,6	
Vettelschoß	075	3 416	1 752	8	18	90	95	-15	-0,4	
VG Puderbach	05	14 617	7 375	73	87	765	710	40	0,3	
Dernbach	011	1 010	523	4	6	68	52	14	1,4	
Döttesfeld	013	596	290	2	5	36	28	5	0,8	
Dürrholz	014	1 210	600	4	7	84	88	-7	-0,6	
Hanroth	025	621	317	3	5	28	27	-1	-0,2	
Harschbach	027	410	203	-	-	16	17	-1	-0,2	
Linkenbach	040	468	229	1	1	21	16	5	1,1	
Niederhofen	048	415	208	3	2	21	16	6	1,5	
Niederwambach	050	432	205	4	3	14	16	-1	-0,2	
Oberdreis	052	876	436	5	3	41	21	22	2,6	
Puderbach	057	2 374	1 241	17	22	132	129	-2	-0,1	
Ratzert	058	227	119	-	-	4	4	-	-	
Raubach	059	1 934	998	14	11	95	105	-8	-0,4	
Rodenbach bei Puderbach	064	668	329	2	6	32	20	8	1,2	
Steimel	070	1 271	639	5	8	89	88	-2	-0,2	
Urbach	074	1 520	754	8	6	57	54	5	0,3	
Woldert	078	585	284	1	2	27	29	-3	-0,5	
VG Rengsdorf	06	16 381	8 295	89	89	704	630	74	0,5	
Anhausen	002	1 348	696	8	5	25	29	-1	-0,1	
Bonefeld	005	955	476	4	3	28	39	-10	-1,0	
Ehlscheid	015	1 348	687	7	6	75	54	22	1,7	
Hardert	026	822	421	5	11	41	28	7	0,9	
Hümmerich	030	773	387	4	6	45	20	23	3,1	
Kurtscheid	036	928	472	5	6	27	25	1	0,1	
Meinborn	042	523	259	5	3	15	10	7	1,4	
Melsbach	043	2 007	1 026	10	14	58	69	-15	-0,7	
Oberhonnefeld-Gierend	053	1 045	538	6	7	56	66	-11	-1,0	
Oberraden	054	618	302	4	-	32	24	12	2,0	
Rengsdorf	061	2 632	1 343	15	12	140	139	4	0,2	
Rüscheid	066	787	389	5	3	39	14	27	3,6	
Straßenhaus	071	1 874	949	6	11	102	95	2	0,1	
Thalhausen	072	721	350	5	2	21	18	6	0,8	
VG Unkel	07	12 998	6 697	49	81	458	515	-88	-0,7	
Bruchhausen	008	933	464	5	1	24	17	11	1,2	
Erpel	019	2 540	1 300	6	18	94	78	4	0,2	
Rheinbreitbach	062	4 450	2 272	14	18	148	196	-52	-1,2	
Unkel, St.	073	5 075	2 661	24	44	192	224	-51	-1,0	
VG Waldbreitbach	08	9 063	4 618	26	73	349	304	-1	-0,0	
Breitscheid	006	2 102	1 058	9	6	62	57	9	0,4	
Datzeroth	010	233	124	1	1	5	7	-2	-0,9	
Hausen (Wied)	007	1 878	922	6	33	82	69	-14	-0,7	
Niederbreitbach	047	1 558	782	3	8	75	68	2	0,1	
Roßbach	065	1 458	723	3	12	50	42	-1	-0,1	
Waldbreitbach	076	1 834	1 009	4	13	75	61	5	0,3	
LK Rhein-Hunsrück-Kreis	140	101 945	51 481	443	609	4 049	3 832	54	0,1	
Boppard, St.	501	15 212	7 809	60	108	469	411	13	0,1	
VG Emmelshausen	02	14 455	7 207	67	84	513	492	6	0,0	
Badenhard	005	138	69	-	-	7	4	3	2,2	
Beulich	201	486	238	1	1	13	27	-14	-2,8	

Landkreis (LK) Verbandsgemeinde (VG) Gemeinde	Schlüssel- nummer	Bevölkerung am 31.12.2014		Veränderung im 2. Halbjahr 2014					Bevölkerungszu- bzw. -abnahme (-)	%
		insgesamt	weiblich	Ge- borene	Ge- storbene	Zuge- zogene	Fortge- zogene	Anzahl		
noch: LK Rhein-Hunsrück-Kreis 140										
Bickenbach	014	341	171	3	1	5	12	-5	-1,4	
Birkheim	016	139	72	1	1	12	14	-2	-1,4	
Dörth	031	512	249	-	3	7	13	-9	-1,7	
Emmelshausen, St.	036	4 732	2 443	33	35	176	147	29	0,6	
Gondershausen	043	1 261	627	6	2	47	43	8	0,6	
Halsenbach	045	1 263	578	2	2	62	62	-	-	
Hausbay	047	187	95	-	3	2	5	-6	-3,1	
Hungenroth	060	240	108	-	-	9	6	3	1,3	
Karbach	063	609	294	6	3	26	9	20	3,4	
Kratzenburg	075	390	187	3	3	6	12	-6	-1,5	
Leiningen	084	733	371	1	8	36	25	4	0,5	
Lingerhahn	087	463	223	1	-	11	12	-	-	
Maisborn	089	133	64	2	1	4	3	2	1,5	
Mermuth	093	242	123	2	1	3	13	-9	-3,6	
Morshausen	205	359	165	1	2	9	2	6	1,7	
Mühlpfad	098	69	29	1	1	1	2	-1	-1,4	
Ney	102	348	182	1	3	9	5	2	0,6	
Niedert	108	130	68	-	1	1	10	-10	-7,1	
Norath	110	454	235	-	1	24	24	-1	-0,2	
Pfalzfeld	117	606	299	3	9	35	28	1	0,2	
Schwall	140	354	190	-	-	6	11	-5	-1,4	
Thörlingen	149	150	68	-	2	-	2	-4	-2,6	
Utzenhain	156	116	59	-	1	2	1	-	-	
VG Kastellaun	03	15 561	7 816	52	96	617	553	18	0,1	
Alterkülz	001	429	209	1	-	20	17	4	0,9	
Bell (Hunsrück)	009	1 441	716	6	12	45	46	-7	-0,5	
Bellheim	010	1 921	965	3	21	76	48	9	0,5	
Braunshorn	018	607	298	4	3	20	17	4	0,7	
Buch	021	905	432	2	7	30	49	-25	-2,7	
Dommershausen	202	1 086	552	3	1	42	44	-	-	
Gödenroth	042	485	243	-	1	7	13	-7	-1,4	
Hasselbach	046	184	98	1	1	15	11	4	2,2	
Hollnich	055	294	144	1	-	22	13	10	3,5	
Kastellaun, St.	064	5 155	2 624	22	34	245	202	31	0,6	
Korweiler	073	86	40	-	-	3	2	1	1,2	
Lahr	502	167	80	-	-	4	3	1	0,6	
Mastershausen	204	972	496	4	9	39	22	12	1,3	
Michelbach	095	163	79	-	1	-	4	-5	-3,0	
Mörsdorf	503	600	312	1	2	25	29	-5	-0,8	
Roth	131	253	120	-	2	9	7	-	-	
Spesenroth	147	150	73	-	-	7	6	1	0,7	
Uhler	153	365	178	2	2	2	17	-15	-3,9	
Zilshausen	504	298	157	2	-	6	3	5	1,7	
VG Kirchberg (Hunsrück)	04	19 755	9 933	109	113	947	912	32	0,2	
Bärenbach	006	437	216	3	2	18	26	-6	-1,4	
Belg	007	141	69	-	-	4	4	-	-	
Büchenbeuren	024	1 712	817	13	6	151	153	10	0,6	
Dickenschied	028	713	356	2	3	15	27	-13	-1,8	
Dill	029	199	102	3	-	5	1	7	3,6	
Dillendorf	030	600	294	4	4	40	24	16	2,7	
Gehlweiler	040	243	127	2	1	9	3	7	3,0	
Gemünden	041	1 255	662	3	14	46	28	7	0,6	
Hahn	044	185	93	-	2	4	1	1	0,5	
Hecken	048	116	57	-	1	1	4	-4	-3,3	
Heinzenbach	049	432	219	4	2	29	13	18	4,3	
Henau	050	146	83	1	-	12	6	7	5,0	
Hirschfeld (Hunsrück)	053	297	151	2	2	15	12	3	1,0	
Kappel	062	475	229	-	2	28	24	2	0,4	
Kirchberg (Hunsrück), St.	067	3 834	1 940	17	24	173	186	-20	-0,5	

Landkreis (LK) Verbandsgemeinde (VG) Gemeinde	Schlüssel- nummer	Bevölkerung am 31.12.2014		Veränderung im 2. Halbjahr 2014					Bevölkerungszu- bzw. -abnahme (-)	%
		insgesamt	weiblich	Ge- borene	Ge- storbene	Zuge- zogene	Fortge- zogene	Anzahl		
noch: LK Rhein-Hunsrück-Kreis 140										
Kludenbach	071	95	48	-	2	1	2	-3	-3,1	
Laufersweiler	081	836	413	2	5	23	20	-	-	
Lautzenhausen	082	367	175	2	1	37	35	2	0,5	
Lindenschied	086	210	106	2	-	17	9	10	5,0	
Maitzborn	090	111	54	1	1	2	1	1	0,9	
Metzenhausen	094	117	57	1	-	2	8	-5	-4,1	
Nieder Kostenz	105	188	90	1	-	6	9	-3	-1,6	
Niedersohren	107	455	212	3	3	27	28	-1	-0,2	
Niederweiler	109	387	202	3	1	9	20	-9	-2,3	
Ober Kostenz	111	257	126	-	2	10	2	6	2,4	
Raversbeuren	120	127	67	2	2	4	7	-3	-2,3	
Reckershausen	122	365	190	1	3	20	12	6	1,7	
Rödelhausen	128	142	79	-	3	3	9	-9	-6,0	
Rödern	129	193	101	-	1	10	5	4	2,1	
Rohrbach	130	172	79	-	1	1	2	-2	-1,1	
Schlierschied	135	185	97	-	1	1	4	-4	-2,1	
Schwarzen	141	135	65	-	-	2	10	-8	-5,6	
Sohren	145	3 223	1 653	27	16	139	139	10	0,3	
Sohrschied	146	101	58	2	-	2	-	4	4,1	
Todenroth	151	90	43	1	-	9	11	-1	-1,1	
Unzenberg	154	417	202	4	2	31	20	11	2,7	
Wahlenau	159	204	103	1	2	26	32	-7	-3,3	
Womrath	163	194	96	1	3	3	3	-2	-1,0	
Woppenroth	164	247	129	1	1	5	11	-6	-2,4	
Würrich	165	152	73	-	-	7	1	6	4,1	
VG Rheinböllen	05	10 053	5 062	44	52	394	348	38	0,4	
Argenthal	003	1 601	825	9	8	47	53	-5	-0,3	
Benzweiler	011	204	108	1	1	7	9	-2	-1,0	
Dichtelbach	027	653	305	2	3	17	19	-3	-0,5	
Ellern (Hunsrück)	035	840	406	3	4	34	27	6	0,7	
Erbach	037	259	140	1	1	11	10	1	0,4	
Kisselbach	068	577	276	6	4	18	30	-10	-1,7	
Liebshausen	085	492	246	1	4	8	11	-6	-1,2	
Mörschbach	096	341	165	-	2	19	4	13	4,0	
Rheinböllen, St.	125	4 029	2 055	18	22	176	145	27	0,7	
Riesweiler	127	683	353	1	3	47	30	15	2,2	
Schnorbach	138	242	118	1	-	6	5	2	0,8	
Steinbach	148	132	65	1	-	4	5	-	-	
VG Sankt Goar-Oberwesel	06	8 848	4 523	27	49	363	428	-87	-1,0	
Damscheid	025	636	324	5	6	26	26	-1	-0,2	
Laudert	080	405	199	1	2	32	30	1	0,2	
Niederburg	104	673	347	2	3	17	11	5	0,7	
Oberwesel, St.	112	2 814	1 469	7	16	100	84	7	0,2	
Perscheid	116	363	195	-	1	4	7	-4	-1,1	
Sankt Goar, St.	133	2 716	1 378	7	13	118	97	15	0,6	
Urbar	155	722	369	2	4	6	14	-10	-1,4	
Wiebelsheim	161	519	242	3	4	60	159	-100	-16,2	
VG Simmern / Hunsrück	07	18 061	9 131	84	107	746	688	34	0,2	
Altweidelbach	002	243	124	-	-	4	11	-7	-2,8	
Belgweiler	008	203	95	1	2	8	5	2	1,0	
Bergenhausen	012	118	56	-	2	2	6	-6	-4,8	
Biebern	015	312	150	-	1	7	19	-13	-4,0	
Bubach	020	274	132	-	2	12	8	2	0,7	
Budenbach	023	185	92	-	-	7	4	3	1,6	
Fronhofen	039	229	116	2	3	5	7	-3	-1,3	
Holzbach	056	496	251	1	2	15	30	-16	-3,1	
Horn	058	342	178	2	3	19	3	15	4,6	
Keidelheim	065	297	156	1	1	3	6	-3	-1,0	

Landkreis (LK) Verbandsgemeinde (VG) Gemeinde	Schlüssel- nummer	Bevölkerung am 31.12.2014		Veränderung im 2. Halbjahr 2014					Bevölkerungszu- bzw. -abnahme (-)	%
		insgesamt	weiblich	Ge- borene	Ge- storbene	Zuge- zogene	Fortge- zogene			
								Anzahl		
noch: LK Rhein-Hunsrück-Kreis 140										
Klosterkumbd	070	275	121	-	1	12	9	2	0,7	
Külz (Hunsrück)	076	465	234	3	4	12	13	-2	-0,4	
Kümbdchen	077	470	230	2	1	21	21	2	0,4	
Laubach	079	421	214	1	2	11	17	-7	-1,6	
Mengerschied	092	730	352	3	3	12	20	-8	-1,1	
Mutterschied	099	505	251	3	1	21	19	4	0,8	
Nannhausen	100	525	275	2	6	43	53	-14	-2,6	
Neuerkirch	101	284	142	1	-	5	6	-	-	
Niederkumbd	106	308	140	-	1	23	9	12	4,1	
Ohlweiler	113	335	162	1	1	5	6	-1	-0,3	
Oppertshausen	115	116	56	-	1	5	5	-1	-0,9	
Pleizenhausen	118	243	115	-	1	10	8	1	0,4	
Ravengiersburg	119	311	165	1	3	5	6	-3	-1,0	
Rayerschied	121	104	58	-	2	5	1	2	2,0	
Reich	123	347	166	3	1	28	11	19	5,8	
Riegenroth	126	249	115	4	-	21	23	2	0,8	
Sargenroth	134	450	226	1	1	14	9	5	1,1	
Schönborn	139	257	122	2	-	14	14	2	0,8	
Simmern/Hunsrück, St.	144	7 718	4 031	44	55	334	305	17	0,2	
Tiefenbach	150	773	377	5	5	31	25	6	0,8	
Wahlbach	158	179	93	1	1	6	2	4	2,3	
Wüschheim	166	297	136	-	1	26	7	18	6,5	
LK Rhein-Lahn-Kreis 141										
Lahnstein, gkSt.	075	17 771	9 256	109	106	790	620	173	1,0	
VG Bad Ems 01										
Arzbach	201	1 664	874	4	13	54	40	5	0,3	
Bad Ems, St.	006	9 010	4 690	53	71	398	413	-31	-0,3	
Becheln	008	648	322	2	3	16	16	-1	-0,2	
Dausenau	025	1 251	627	2	3	53	38	14	1,1	
Fachbach	041	1 279	662	10	7	53	41	16	1,3	
Frücht	044	580	312	-	2	32	38	-8	-1,4	
Kemmenau	071	456	246	5	3	13	11	4	0,9	
Miellen	086	376	188	2	-	11	11	2	0,5	
Nievern	098	987	508	3	4	42	34	7	0,7	
VG Diez 03										
Altendiez	002	2 209	1 164	7	9	96	93	1	0,0	
Aull	005	426	216	5	2	21	16	8	1,9	
Balduinstein	503	573	283	3	4	32	24	7	1,2	
Birlenbach	014	1 522	761	8	8	94	80	14	0,9	
Charlottenberg	021	149	80	-	1	4	6	-3	-2,0	
Cramberg	022	495	249	3	1	9	12	-1	-0,2	
Diez, St.	029	10 703	5 269	44	72	554	570	-43	-0,4	
Dörnberg	030	461	222	2	3	18	10	7	1,5	
Eppenrod	038	709	355	5	1	25	31	-	-	
Geilnau	045	360	187	-	1	15	11	3	0,8	
Gückingen	049	1 066	541	8	6	50	37	15	1,4	
Hambach	052	437	216	2	2	15	17	-2	-0,5	
Heistenbach	053	1 071	551	4	3	54	46	9	0,8	
Hirschberg	057	355	181	-	3	9	12	-6	-1,7	
Holzappel	059	1 038	527	10	8	37	46	-7	-0,7	
Holzheim	061	884	444	5	4	25	35	-9	-1,0	
Horhausen	062	290	144	3	2	20	8	13	4,7	
Isselbach	064	371	192	-	4	9	15	-10	-2,6	
Langenscheid	076	505	249	3	3	17	19	-2	-0,4	
Laurenburg	077	328	156	3	3	28	14	14	4,5	
Scheidt	124	304	165	1	3	4	5	-3	-1,0	

Landkreis (LK) Verbandsgemeinde (VG) Gemeinde	Schlüssel- nummer	Bevölkerung am 31.12.2014		Veränderung im 2. Halbjahr 2014					Bevölkerungszu- bzw. -abnahme (-)	%
		insgesamt	weiblich	Ge- borene	Ge- storbene	Zuge- zogene	Fortge- zogene			
								Anzahl		
noch: LK Rhein-Lahn-Kreis										
	141									
Steinsberg	130	226	112	-	1	3	6	-4	-1,7	
Wasenbach	133	332	163	-	1	3	9	-7	-2,1	
VG Hahnstätten	04	9 449	4 742	37	53	373	321	36	0,4	
Burgschwalbach	020	1 055	534	2	8	45	23	16	1,5	
Flacht	043	1 049	530	2	7	34	41	-12	-1,1	
Hahnstätten	051	2 926	1 498	17	22	139	121	13	0,4	
Kaltenholzhausen	065	594	295	1	3	16	20	-6	-1,0	
Lohrheim	081	559	284	2	2	13	6	7	1,3	
Mudershausen	089	421	201	2	-	17	15	4	1,0	
Netzbach	093	388	183	3	1	18	22	-2	-0,5	
Niedermeisen	095	1 433	722	4	5	58	53	4	0,3	
Obermeisen	102	758	360	3	4	27	18	8	1,1	
Schiesheim	125	266	135	1	1	6	2	4	1,5	
VG Katzenelnbogen	05	9 185	4 664	41	71	353	326	-3	-0,0	
Allendorf	001	655	320	3	5	15	19	-7	-1,1	
Berghausen	010	309	160	-	1	1	7	-7	-2,2	
Berndroth	011	399	205	1	3	8	13	-7	-1,7	
Biebrich	013	333	159	3	3	12	10	2	0,6	
Bremberg	018	282	138	2	2	13	7	6	2,2	
Dörsdorf	032	424	227	1	5	9	13	-8	-1,9	
Ebertshausen	034	128	71	2	-	1	2	1	0,8	
Eisighofen	036	276	136	2	1	14	12	3	1,1	
Ergeshausen	039	145	68	-	1	3	4	-2	-1,4	
Gutenacker	050	360	179	2	-	7	9	-	-	
Herold	054	423	215	2	2	17	13	4	1,0	
Katzenelnbogen, St.	068	2 191	1 155	11	37	134	101	8	0,4	
Klingelbach	073	692	350	1	2	29	24	4	0,6	
Kördorf	074	523	262	2	-	22	22	2	0,4	
Mittelfischbach	088	125	59	-	-	7	-	7	5,9	
Niedertiefenbach	096	200	94	2	2	11	12	-1	-0,5	
Oberfischbach	101	170	83	-	1	12	4	7	4,3	
Reckenroth	113	208	105	4	1	3	3	3	1,5	
Rettert	117	419	211	-	3	10	18	-11	-2,6	
Roth	118	197	99	2	-	-	1	1	0,5	
Schönborn	126	726	368	1	2	25	32	-8	-1,1	
VG Loreley	09	16 733	8 414	70	104	591	633	-77	-0,5	
Auel	004	197	102	-	1	2	7	-6	-3,0	
Bornich	016	981	477	1	8	16	28	-19	-1,9	
Braubach, St.	501	3 037	1 522	17	11	137	141	2	0,1	
Dachsenhausen	023	1 006	504	5	7	27	25	-1	-0,1	
Dahlheim	024	851	421	2	3	10	16	-7	-0,8	
Dörscheid	031	404	203	1	3	10	15	-7	-1,7	
Filsen	042	657	319	2	2	38	21	17	2,7	
Kamp-Bornhofen	066	1 561	835	11	20	61	62	-10	-0,6	
Kaub, St.	069	823	430	3	7	24	27	-7	-0,8	
Kestert	072	577	285	-	3	18	56	-41	-6,6	
Lierschied	079	470	239	-	2	18	19	-4	-0,8	
Lykershausen	083	229	118	1	1	1	3	-2	-0,9	
Nochern	099	510	241	1	5	13	12	-2	-0,4	
Osterspai	108	1 224	613	6	10	47	37	6	0,5	
Patersberg	109	390	196	3	2	15	8	8	2,1	
Prath	112	302	145	-	2	1	7	-8	-2,6	
Reichenberg	114	182	95	1	-	6	3	4	2,2	
Reitzenhain	115	320	159	2	1	7	5	3	0,9	
Skt. Goarshn., Loreleyst., St.	121	1 307	652	4	5	99	99	-1	-0,1	
Sauerthal	122	163	76	1	-	6	6	1	0,6	
Weisel	136	1 066	541	5	7	20	21	-3	-0,3	
Weyer	138	476	241	4	4	15	15	-	-	

Landkreis (LK) Verbandsgemeinde (VG) Gemeinde	Schlüssel- nummer	Bevölkerung am 31.12.2014		Veränderung im 2. Halbjahr 2014					Bevölkerungszu- bzw. -abnahme (-)	%
		insgesamt	weiblich	Ge- borene	Ge- storbene	Zuge- zogene	Fortge- zogene	Anzahl		
noch: LK Rhein-Lahn-Kreis	141									
VG Nassau	06	11 290	5 686	35	80	423	423	-45	-0,4	
Attenhausen	003	416	214	-	-	16	10	6	1,5	
Dessighofen	026	190	97	1	2	7	1	5	2,7	
Dienethal	027	219	108	-	1	19	18	-	-	
Dornholzhausen	033	204	103	-	-	4	4	1	0,5	
Geisig	046	352	176	2	1	23	11	13	3,8	
Hörnberg	058	347	172	2	3	6	9	-4	-1,1	
Lollschied	082	194	94	-	1	2	6	-5	-2,5	
Misselberg	087	97	54	1	1	13	16	-3	-3,0	
Nassau, St.	091	4 570	2 306	11	36	162	166	-31	-0,7	
Obernhof	103	375	197	2	4	27	17	8	2,2	
Oberwies	106	138	74	1	1	2	6	-4	-2,8	
Pohl	111	354	174	1	1	8	7	1	0,3	
Schweighausen	127	212	108	1	4	6	9	-6	-2,8	
Seelbach	128	414	202	1	2	33	29	3	0,7	
Singhofen	129	1 804	917	7	10	40	51	-13	-0,7	
Sulzbach	132	191	95	1	-	7	8	-	-	
Weinähr	135	434	207	1	6	21	18	-2	-0,5	
Winden	139	683	340	3	7	23	32	-13	-1,9	
Zimmerschied	141	96	48	-	-	4	5	-1	-1,0	
VG Nastätten	07	15 994	8 040	70	91	566	522	25	0,2	
Berg	009	240	114	1	-	3	3	1	0,4	
Bettendorf	012	328	156	1	1	11	9	2	0,6	
Bogel	015	753	381	3	4	15	36	-22	-2,8	
Buch	019	572	284	2	2	29	23	6	1,1	
Diethardt	502	228	109	-	4	2	10	-12	-5,0	
Ehr	035	61	35	-	-	3	2	1	1,7	
Endlichhofen	037	146	64	-	1	3	2	-	-	
Eschbach	040	160	89	1	1	2	3	-1	-0,6	
Gemmerich	047	531	271	1	4	18	26	-11	-2,0	
Hainau	110	168	85	1	1	1	1	-	-	
Himmighofen	055	310	151	-	4	8	5	-1	-0,3	
Holzhausen an der Haide	060	1 186	567	3	7	68	47	17	1,5	
Hunzel	063	255	129	1	4	13	7	3	1,2	
Kasdorf	067	236	115	2	2	11	9	2	0,9	
Kehlbach	070	172	89	2	1	-	3	-2	-1,1	
Lautert	078	269	128	2	1	4	3	2	0,7	
Lipporn	080	270	149	-	1	3	7	-5	-1,8	
Marienfels	084	293	150	1	1	14	8	6	2,1	
Miehlen	085	1 952	972	6	7	58	73	-16	-0,8	
Nastätten, St.	092	4 177	2 163	30	28	169	124	47	1,1	
Niederbachheim	094	261	136	1	1	9	9	-	-	
Niederwallmenach	097	400	195	2	5	12	12	-3	-0,7	
Oberbachheim	100	206	99	-	-	13	8	5	2,5	
Obertiefenbach	104	394	198	3	1	20	10	12	3,1	
Oberwallmenach	105	180	85	-	1	7	5	1	0,6	
Oelsberg	107	523	262	1	-	11	22	-10	-1,9	
Rettershain	116	322	166	-	3	2	12	-12	-3,6	
Ruppertshofen	120	348	179	2	2	10	14	-4	-1,1	
Strüth	131	308	154	-	1	27	8	18	6,2	
Weidenbach	134	119	57	-	1	1	4	-4	-3,3	
Welterod	137	450	219	4	2	19	12	9	2,0	
Winterwerb	140	176	89	-	-	-	5	-4	-2,2	
LK Rhein-Pfalz-Kreis	338	150 051	76 517	720	767	5 368	4 859	463	0,3	
Bobenheim-Roxheim	004	9 950	5 067	35	43	366	291	68	0,7	
Böhl-Iggelheim	005	10 101	5 240	47	78	330	304	-6	-0,1	
Limburgerhof	017	11 323	5 907	60	61	408	362	45	0,4	

Landkreis (LK) Verbandsgemeinde (VG) Gemeinde	Schlüssel- nummer	Bevölkerung am 31.12.2014		Veränderung im 2. Halbjahr 2014					Bevölkerungszu- bzw. -abnahme (-)	%
		insgesamt	weiblich	Ge- borene	Ge- storbene	Zuge- zogene	Fortge- zogene			
								Anzahl		
noch: LK Rhein-Pfalz-Kreis	338									
Mutterstadt	019	12 619	6 516	62	67	390	376	11	0,1	
Schifferstadt, St.	025	19 522	9 880	103	78	797	757	68	0,3	
VG Dannstadt-Schauernheim	01	13 008	6 589	67	65	513	417	98	0,8	
Dannstadt-Schauernheim	006	6 921	3 521	39	29	276	224	62	0,9	
Hochdorf-Assenheim	014	3 174	1 566	14	18	124	93	27	0,9	
Rödersheim-Gronau	022	2 913	1 502	14	18	113	100	9	0,3	
VG Lamsheim-Heßheim	06	16 323	8 263	67	79	584	491	76	0,5	
Beindersheim	002	3 183	1 597	12	11	130	81	50	1,6	
Großniedesheim	009	1 230	611	5	5	32	49	-17	-1,4	
Heßheim	012	2 973	1 524	10	14	76	71	1	0,0	
Heuchelheim bei Frankenthal	013	1 239	614	4	4	41	39	2	0,2	
Kleinniedesheim	015	922	474	5	11	29	39	-16	-1,7	
Lamsheim	016	6 776	3 443	31	34	276	212	56	0,8	
VG Maxdorf	04	12 602	6 473	54	55	396	367	29	0,2	
Birkenheide	003	3 081	1 588	9	10	99	107	-7	-0,2	
Fußgönheim	008	2 563	1 303	17	9	72	67	13	0,5	
Maxdorf	018	6 958	3 582	28	36	225	193	23	0,3	
VG Römerberg-Dudenhofen	07	20 943	10 585	118	96	781	767	36	0,2	
Dudenhofen	007	5 833	2 978	30	34	197	229	-36	-0,6	
Hanhofen	010	2 532	1 265	21	9	116	108	20	0,8	
Harthausen	011	3 079	1 516	15	9	118	93	31	1,0	
Römerberg	023	9 499	4 826	52	44	350	337	21	0,2	
VG Waldsee	08	23 660	11 997	107	145	803	727	38	0,2	
Altrip	001	7 568	3 826	24	50	219	205	-12	-0,2	
Neuhofen	020	7 150	3 648	26	51	203	206	-28	-0,4	
Otterstadt	021	3 360	1 696	17	21	120	96	20	0,6	
Waldsee	026	5 582	2 827	40	23	261	220	58	1,0	
LK Südliche Weinstraße	337	109 735	55 570	490	583	4 379	4 027	261	0,2	
VG Annweiler am Trifels	01	16 676	8 432	79	104	619	578	16	0,1	
Albersweiler	001	1 915	986	8	10	87	67	18	0,9	
Annweiler am Trifels, St.	501	6 991	3 542	29	54	270	230	15	0,2	
Dernbach	017	441	223	3	1	2	15	-11	-2,4	
Eußerthal	024	924	462	4	3	34	27	8	0,9	
Gossersweiler-Stein	033	1 365	689	11	13	44	58	-16	-1,2	
Münchweiler am Klingbach	054	200	95	2	1	16	11	6	3,1	
Ramberg	064	955	463	7	5	35	40	-3	-0,3	
Rinnthal	067	644	321	3	1	25	20	7	1,1	
Silz	074	778	396	2	7	21	23	-7	-0,9	
Völkersweiler	078	589	299	1	1	15	30	-15	-2,5	
Waldhambach	080	376	186	-	-	21	15	6	1,6	
Waldröhrbach	081	388	202	-	3	31	21	7	1,8	
Wernersberg	083	1 110	568	9	5	18	21	1	0,1	
VG Bad Bergzabern	02	23 955	12 162	80	155	989	865	51	0,2	
Bad Bergzabern, St.	005	7 843	4 160	38	67	414	292	95	1,2	
Barbelroth	006	620	311	1	1	24	11	13	2,1	
Birkenhördt	008	658	323	1	3	12	16	-6	-0,9	
Böllenborn	013	214	104	-	4	8	6	-2	-0,9	
Dierbach	018	541	282	2	1	25	24	2	0,4	
Dörrenbach	019	896	457	1	7	24	26	-8	-0,9	
Gleiszellen-Gleishorbach	029	815	412	2	3	34	17	16	2,0	
Hergersweiler	037	243	116	1	-	11	7	5	2,1	
Kapellen-Drusweiler	045	960	473	1	5	45	49	-8	-0,8	

Landkreis (LK) Verbandsgemeinde (VG) Gemeinde	Schlüssel- nummer	Bevölkerung am 31.12.2014		Veränderung im 2. Halbjahr 2014					Bevölkerungszu- bzw. -abnahme (-)	%
		insgesamt	weiblich	Ge- borene	Ge- storbene	Zuge- zogene	Fortge- zogene	Anzahl		
noch: LK Südliche Weinstraße 337										
Kapsweyer	046	947	458	2	6	26	23	-1	-0,1	
Klingenmünster	049	2 339	1 083	9	19	113	123	-20	-0,8	
Niederhorbach	055	477	246	3	3	17	20	-3	-0,6	
Niederotterbach	056	323	166	-	-	7	3	4	1,3	
Oberhausen	058	479	244	3	6	14	8	3	0,6	
Oberotterbach	059	1 157	584	1	11	50	49	-9	-0,8	
Oberschlettenbach	060	141	71	-	-	9	-	9	6,8	
Pleisweiler-Oberhofen	062	822	417	3	3	38	40	-2	-0,2	
Schweigen-Rechtenbach	071	1 438	724	4	4	41	43	-2	-0,1	
Schweighofen	072	578	280	1	3	12	16	-6	-1,0	
Steinfeld	076	1 858	950	6	6	39	69	-30	-1,6	
Vorderweidenthal	079	606	301	1	3	26	23	1	0,2	
VG Edenkoben	03	20 066	10 165	82	103	798	721	56	0,3	
Altdorf	002	780	377	1	1	15	18	-3	-0,4	
Böbingen	011	766	388	4	2	25	27	-	-	
Burrweiler	015	827	422	4	7	53	35	14	1,7	
Edenkoben, St.	020	6 737	3 427	34	37	307	297	8	0,1	
Edesheim	021	2 332	1 164	11	10	101	85	17	0,7	
Flemlingen	025	423	203	1	2	23	13	9	2,2	
Freimersheim (Pfalz)	027	947	468	5	5	30	36	-6	-0,6	
Gleisweiler	028	602	323	1	1	12	13	-1	-0,2	
Gommersheim	032	1 490	760	3	6	46	30	13	0,9	
Großfischlingen	035	627	319	-	4	16	11	1	0,2	
Hainfeld	036	815	406	4	6	29	41	-14	-1,7	
Kleinfischlingen	048	280	139	1	-	19	2	18	6,9	
Rhodt unter Rietburg	066	1 117	576	3	5	45	38	5	0,4	
Roschbach	069	841	439	3	6	31	36	-8	-0,9	
Venningen	077	923	459	5	2	31	24	10	1,1	
Weyher in der Pfalz	084	559	295	2	9	15	15	-7	-1,2	
VG Herxheim	04	14 914	7 606	79	70	674	529	155	1,1	
Herxheim bei Landau/Pfalz	038	10 543	5 401	58	50	470	387	92	0,9	
Herxheimweyher	039	526	268	5	5	23	25	-2	-0,4	
Insheim	044	2 127	1 090	13	8	98	56	47	2,3	
Rohrbach	068	1 718	847	3	7	83	61	18	1,1	
VG Landau-Land	05	13 782	6 904	66	70	474	547	-78	-0,6	
Billigheim-Ingenheim	007	3 854	1 944	19	18	121	116	6	0,2	
Birkweiler	009	715	350	1	4	13	32	-23	-3,1	
Böchingen	012	764	385	5	6	17	33	-17	-2,2	
Eschbach	022	618	309	2	5	29	38	-12	-1,9	
Frankweiler	026	857	436	2	9	32	34	-9	-1,0	
Göcklingen	031	903	457	8	5	26	42	-13	-1,4	
Heuchelheim-Klingen	040	872	433	6	9	18	32	-17	-1,9	
Ilbesheim bei Landau i. d. Pf.	042	1 179	577	3	3	57	70	-13	-1,1	
Impffingen	043	856	418	9	2	38	41	4	0,5	
Knöringen	050	482	228	1	-	14	13	2	0,4	
Leinsweiler	051	414	214	1	2	22	14	7	1,7	
Ranschbach	065	656	331	4	5	33	34	-2	-0,3	
Siebdlingen	073	1 020	516	3	1	33	33	2	0,2	
Walsheim	082	592	306	2	1	21	15	7	1,2	
VG Maikammer	06	8 110	4 081	46	31	285	328	- 28	-0,3	
Kirrweiler (Pfalz)	047	2 024	984	15	7	51	74	-15	-0,7	
Maikammer	052	4 333	2 213	22	17	179	154	30	0,7	
Sankt Martin	070	1 753	884	9	7	55	100	-43	-2,4	
VG Offenbach an der Queich	07	12 232	6 220	58	50	540	459	89	0,7	
Bornheim	014	1 472	757	6	6	78	43	35	2,4	
Essingen	023	2 169	1 103	6	12	110	80	24	1,1	
Hochstadt (Pfalz)	041	2 385	1 212	11	16	92	103	-16	-0,7	
Offenbach an der Queich	061	6 206	3 148	35	16	260	233	46	0,7	

Landkreis (LK) Verbandsgemeinde (VG) Gemeinde	Schlüssel- nummer	Bevölkerung am 31.12.2014		Veränderung im 2. Halbjahr 2014					Bevölkerungszu- bzw. -abnahme (-)	%
		insgesamt	weiblich	Ge- borene	Ge- storbene	Zuge- zogene	Fortge- zogene	Anzahl		
LK Südwestpfalz	340	96 410	48 875	350	578	3 102	2 912	-36	-0,0	
VG Dahnener Felsenland	01	14 539	7 328	44	86	495	398	56	0,4	
Bobenthal	001	302	154	-	1	2	9	-8	-2,6	
Bruchweiler-Bärenbach	501	1 534	760	3	6	39	38	-2	-0,1	
Bundenthal	502	1 121	563	4	3	16	19	-2	-0,2	
Busenberg	002	1 231	608	1	5	37	37	-4	-0,3	
Dahn, St.	004	4 511	2 311	10	40	204	165	10	0,2	
Erfweiler	009	1 202	585	7	3	31	18	17	1,4	
Erlenbach bei Dahn	010	324	166	1	1	11	5	6	1,9	
Fischbach bei Dahn	011	1 553	823	6	12	46	35	5	0,3	
Hirschthal	021	100	43	-	-	22	10	12	13,6	
Ludwigswinkel	029	770	384	3	5	19	27	-10	-1,3	
Niederschlettenbach	033	309	151	-	-	3	10	-7	-2,2	
Nothweiler	034	151	73	1	1	9	-	9	6,3	
Rumbach	039	444	227	3	2	18	8	11	2,5	
Schindhard	043	581	281	3	1	19	9	12	2,1	
Schönau (Pfalz)	045	406	199	2	6	19	8	7	1,8	
VG Hauenstein	02	8 758	4 489	20	65	318	253	20	0,2	
Darstein	005	200	105	-	-	6	11	-5	-2,4	
Dimbach	006	167	87	-	2	1	4	-5	-2,9	
Hauenstein	014	3 949	2 036	8	29	142	92	29	0,7	
Hinterweidenthal	020	1 568	803	4	22	83	67	-2	-0,1	
Lug	030	599	305	1	3	7	17	-12	-2,0	
Schwanheim	047	577	282	1	2	21	18	2	0,3	
Spirkelbach	049	703	373	4	1	17	14	6	0,9	
Wilgartswiesen	057	995	498	2	6	41	30	7	0,7	
VG Pirmasens-Land	03	12 346	6 317	38	56	340	390	-68	-0,5	
Bottenbach	205	760	381	3	5	20	19	-1	-0,1	
Eppenbrunn	008	1 343	699	3	7	38	47	-13	-1,0	
Hilst	019	345	186	1	1	10	5	5	1,5	
Kröppen	026	685	355	1	6	18	20	-7	-1,0	
Lemberg	028	3 909	2 012	14	13	102	135	-32	-0,8	
Obersimten	036	613	310	2	1	17	13	5	0,8	
Ruppertsweiler	040	1 464	732	3	6	56	47	6	0,4	
Schweix	048	332	170	-	1	4	10	-7	-2,1	
Trulben	052	1 197	614	-	7	29	40	-18	-1,5	
Vinningen	053	1 698	858	11	9	46	54	-6	-0,4	
VG Rodalben	04	14 268	7 286	51	98	445	394	4	0,0	
Clausen	003	1 393	729	5	5	39	34	5	0,4	
Donsieders	007	972	495	3	5	25	37	-14	-1,4	
Leimen	027	937	464	3	9	15	16	-7	-0,7	
Merzalben	031	1 156	589	5	10	40	21	15	1,3	
Münchweiler an der Rodalb	032	2 849	1 483	14	25	64	76	-24	-0,8	
Rodalben, St.	038	6 961	3 526	21	44	262	210	29	0,4	
VG Thaleischweiler-Fröschen - Wallh:	09	17 873	8 972	70	96	509	555	-71	-0,4	
Biedershausen	204	211	107	2	1	5	5	1	0,5	
Herschberg	017	814	410	3	7	10	21	-15	-1,8	
Hettenhausen	018	253	124	1	-	8	3	6	2,4	
Höheischweiler	023	870	427	4	6	18	29	-13	-1,5	
Höhfröschen	024	903	428	3	3	24	34	-10	-1,1	
Knopp-Labach	215	428	209	2	5	6	18	-15	-3,4	
Krähenberg	216	153	81	1	1	2	1	1	0,7	
Maßweiler	217	1 015	519	3	4	20	32	-13	-1,3	
Nünschweiler	035	760	394	7	4	39	33	9	1,2	
Obernheim-Kirchenarnbach	219	1 706	832	6	6	66	48	18	1,1	
Petersberg	037	899	465	7	7	30	24	6	0,7	
Reifenberg	220	805	391	4	3	25	29	-3	-0,4	

Landkreis (LK) Verbandsgemeinde (VG) Gemeinde	Schlüssel- nummer	Bevölkerung am 31.12.2014		Veränderung im 2. Halbjahr 2014					Bevölkerungszu- bzw. -abnahme (-)	%
		insgesamt	weiblich	Ge- borene	Ge- storbene	Zuge- zogene	Fortge- zogene	Anzahl		
noch: LK Südwestpfalz	340									
Rieschweiler-Mühlbach	222	2 136	1 040	7	4	75	78	-	-	
Saalstadt	041	325	170	1	1	2	6	-3	-0,9	
Schauerberg	042	187	95	-	-	6	12	-6	-3,1	
Schmitshausen	224	402	195	2	1	8	7	2	0,5	
Thaleischweiler-Fröschen	051	3 333	1 742	9	32	111	112	-24	-0,7	
Wallhalben	225	866	430	1	4	19	17	-1	-0,1	
Weselberg	055	1 297	649	3	4	20	27	-8	-0,6	
Winterbach (Pfalz)	228	510	264	4	3	15	19	-3	-0,6	
VG Waldfischbach-Burgalben	06	12 336	6 270	47	82	393	331	28	0,2	
Geiselberg	012	834	424	4	2	18	18	2	0,2	
Heltersberg	015	2 015	1 035	3	14	61	58	-8	-0,4	
Hermersberg	016	1 732	863	8	13	48	40	3	0,2	
Höheinöd	022	1 261	637	5	4	45	18	28	2,3	
Horbach	025	545	273	1	3	30	14	14	2,6	
Schmalenberg	044	763	394	-	1	22	13	9	1,2	
Steinalben	050	421	211	-	2	14	14	-2	-0,5	
Waldfischbach-Burgalben	054	4 765	2 433	26	43	155	156	-18	-0,4	
VG Zweibrücken-Land	08	16 290	8 213	80	95	602	591	-5	-0,0	
Althornbach	201	732	368	2	5	37	31	3	0,4	
Battweiler	202	698	345	1	6	29	17	7	1,0	
Bechhofen	203	2 098	1 068	12	14	66	69	-5	-0,2	
Contwig	206	4 757	2 427	26	23	174	209	-32	-0,7	
Dellfeld	207	1 406	698	7	8	43	50	-8	-0,6	
Dietrichingen	208	350	183	-	2	11	13	-5	-1,4	
Großbundenbach	209	338	157	1	3	9	12	-5	-1,5	
Großsteinhausen	210	585	298	5	6	17	16	-	-	
Hornbach, St.	211	1 478	730	4	8	65	53	8	0,5	
Käshofen	212	674	330	2	5	40	26	11	1,7	
Kleinbundenbach	213	429	214	1	5	11	6	1	0,2	
Kleinsteinhausen	214	767	384	8	7	48	27	22	3,0	
Mauschbach	218	312	163	1	1	19	10	9	3,0	
Riedelberg	221	471	247	5	-	8	16	-3	-0,6	
Rosenkopf	223	366	190	1	1	-	8	-8	-2,1	
Walshausen	226	325	162	2	1	15	14	2	0,6	
Wiesbach	227	504	249	2	-	10	14	-2	-0,4	
LK Trier-Saarburg	235	145 227	73 814	640	752	5 892	5 319	457	0,3	
VG Hermeskeil	01	14 627	7 495	72	109	547	503	7	0,0	
Bescheid	005	393	195	1	3	7	5	-	-	
Beuren (Hochwald)	008	940	481	5	5	21	18	3	0,3	
Damflos	014	613	320	2	6	22	14	4	0,7	
Geisfeld	030	500	246	2	1	4	15	-10	-2,0	
Grimburg	035	465	219	3	5	14	19	-7	-1,5	
Gusenburg	036	1 163	578	7	4	34	39	-2	-0,2	
Hermeskeil, St.	045	5 811	3 002	35	42	253	218	30	0,5	
Hinzert-Pörlert	047	304	155	-	2	12	3	7	2,4	
Naurath (Wald)	092	223	107	-	-	5	12	-7	-3,0	
Neuhütten	093	768	396	1	3	26	30	-6	-0,8	
Rascheid	112	479	236	2	4	15	11	2	0,4	
Reinsfeld	114	2 338	1 226	12	32	119	102	-5	-0,2	
Züsch	153	630	334	2	2	15	17	-2	-0,3	
VG Kell am See	02	9 380	4 678	33	55	265	292	-49	-0,5	
Baldringen	003	273	134	3	2	11	9	3	1,1	
Greimerath	033	1 011	511	6	9	19	27	-11	-1,1	
Heddert	040	269	136	3	-	8	11	-	-	
Hentern	043	389	179	4	-	16	23	-3	-0,8	

Landkreis (LK) Verbandsgemeinde (VG) Gemeinde	Schlüssel- nummer	Bevölkerung am 31.12.2014		Veränderung im 2. Halbjahr 2014					Bevölkerungszu- bzw. -abnahme (-)	%
		insgesamt	weiblich	Ge- borene	Ge- storbene	Zuge- zogene	Fortge- zogene	Anzahl		
noch: LK Trier-Saarburg										
	235									
Kell am See	058	1 899	969	3	11	58	58	-8	-0,4	
Lampaden	072	559	291	1	1	19	18	1	0,2	
Mandern	081	880	420	3	8	19	28	-14	-1,6	
Paschel	105	240	116	1	-	4	9	-4	-1,6	
Schillingen	119	1 190	593	2	6	30	27	-1	-0,1	
Schömerich	123	135	68	-	2	7	3	2	1,5	
Vierherrenborn	140	201	99	1	1	7	6	1	0,5	
Waldweiler	142	812	410	4	3	19	19	1	0,1	
Zerf	152	1 522	752	2	12	48	54	-16	-1,0	
VG Konz	03	31 103	15 820	132	146	1 193	1 134	46	0,1	
Kanzem	055	634	326	3	3	12	15	-3	-0,5	
Konz, St.	068	17 605	9 029	72	107	707	633	40	0,2	
Nittel	095	2 341	1 190	9	4	118	96	27	1,2	
Oberbillig	096	973	506	1	2	42	39	2	0,2	
Onsdorf	101	133	72	1	-	6	2	5	3,9	
Pellingen	106	1 025	525	6	3	47	33	17	1,7	
Tawern	132	2 632	1 301	13	4	78	92	-5	-0,2	
Temmels	133	720	360	2	3	20	27	-8	-1,1	
Wasserliesch	143	2 271	1 135	13	12	69	79	-9	-0,4	
Wawern	144	582	279	3	1	19	20	1	0,2	
Wellen	146	741	357	2	-	41	42	1	0,1	
Wiltingen	148	1 446	740	7	7	34	56	-22	-1,5	
VG Ruwer	04	17 997	9 198	85	90	727	668	53	0,3	
Bonerath	010	245	125	1	1	1	4	-3	-1,2	
Farschweiler	021	795	395	2	6	51	43	4	0,5	
Gusterath	037	1 859	962	13	7	81	91	-4	-0,2	
Gutweiler	038	663	351	3	3	44	28	16	2,5	
Herl	044	279	141	5	-	14	10	9	3,3	
Hinzenburg	046	138	71	-	-	-	2	-2	-1,4	
Holzerath	050	424	204	3	3	15	15	-	-	
Kasel	056	1 273	647	4	8	56	52	-	-	
Korlingen	070	753	370	3	3	27	29	-2	-0,3	
Lorscheid	080	592	312	2	11	19	15	-5	-0,8	
Mertesdorf	085	1 644	846	9	7	65	83	-16	-1,0	
Morscheid	090	949	503	3	6	40	39	-2	-0,2	
Ollmuth	100	161	82	1	2	2	5	-4	-2,4	
Osburg	103	2 438	1 238	15	9	75	58	23	1,0	
Pluwig	107	1 532	771	8	9	75	63	11	0,7	
Riveris	116	396	201	-	2	15	26	-13	-3,2	
Schöndorf	124	729	380	1	4	16	19	-6	-0,8	
Sommerau	129	79	39	1	-	3	1	3	3,9	
Thomm	135	1 061	538	3	1	24	18	7	0,7	
Waldrach	141	1 987	1 022	8	8	104	67	37	1,9	
VG Saarburg	05	22 818	11 535	99	107	1 033	944	78	0,3	
Ayl	002	1 561	792	7	9	67	66	-1	-0,1	
Fisch	025	361	167	-	2	13	12	-1	-0,3	
Freudenburg	028	1 679	846	6	11	73	66	2	0,1	
Irsch	052	1 504	748	9	6	46	44	5	0,3	
Kastel-Staad	057	410	204	1	5	8	6	-2	-0,5	
Kirf	062	790	385	1	1	28	42	-14	-1,7	
Mannebach	082	334	177	1	1	17	22	-5	-1,5	
Merzkirchen	154	766	369	6	2	65	51	15	2,0	
Ockfen	098	638	319	1	2	34	19	14	2,2	
Palzem	104	1 474	707	5	4	51	57	-5	-0,3	
Saarburg, St.	118	6 982	3 622	35	39	392	329	59	0,9	
Schoden	122	740	384	2	2	16	9	7	1,0	
Serrig	126	1 624	833	10	12	35	66	-33	-2,0	
Taben-Rodt	131	778	398	4	3	17	29	-11	-1,4	

Landkreis (LK) Verbandsgemeinde (VG) Gemeinde	Schlüssel- nummer	Bevölkerung am 31.12.2014		Veränderung im 2. Halbjahr 2014					Bevölkerungszu- bzw. -abnahme (-)	%
		insgesamt	weiblich	Ge- borene	Ge- storbene	Zuge- zogene	Fortge- zogene	Anzahl		
noch: LK Trier-Saarburg	235									
Trassem	136	1 181	585	3	2	57	48	10	0,9	
Wincheringen	149	1 996	999	8	6	114	78	38	1,9	
VG Schweich an der Röm. Weinstr.	06	27 382	14 046	120	157	1 179	953	188	0,7	
Bekond	004	860	422	2	3	44	37	6	0,7	
Detzem	015	589	297	3	5	16	5	9	1,6	
Ensch	019	473	238	2	1	15	16	-	-	
Fell	022	2 455	1 241	10	13	108	87	18	0,7	
Föhren	026	2 795	1 421	15	8	107	88	26	0,9	
Kenn	060	2 512	1 296	12	11	116	143	-26	-1,0	
Klüsserath	063	1 062	526	4	6	32	31	-1	-0,1	
Köwerich	067	331	169	1	3	24	21	1	0,3	
Leuwen	074	1 557	795	5	5	44	48	-4	-0,3	
Longen	077	102	48	1	-	6	7	-	-	
Longuich	078	1 287	660	10	6	67	39	32	2,5	
Mehring	083	2 305	1 190	6	7	106	91	14	0,6	
Naurath (Eifel)	091	355	175	1	1	18	11	7	2,0	
Pölich	108	489	253	-	19	38	12	7	1,5	
Riol	115	1 236	621	5	2	54	33	23	1,9	
Sleich	120	214	105	-	1	2	6	-5	-2,3	
Schweich, St.	125	7 524	3 969	41	55	355	251	90	1,2	
Thörnich	134	172	86	1	1	5	6	-1	-0,6	
Trittenheim	207	1 064	534	1	10	22	21	-8	-0,7	
VG Trier-Land	07	21 920	11 042	99	88	948	825	134	0,6	
Aach	001	1 088	551	5	1	56	40	20	1,9	
Franzenheim	027	361	162	1	-	11	20	-8	-2,2	
Hockweiler	048	286	149	1	-	14	6	9	3,2	
Igel	051	2 035	1 051	9	13	93	95	-6	-0,3	
Kordel	069	2 080	1 040	8	7	76	78	-1	-0,0	
Langsur	073	1 684	832	7	1	84	80	10	0,6	
Newel	094	2 836	1 443	15	16	93	104	-12	-0,4	
Ralingen	111	2 117	1 063	12	10	71	58	15	0,7	
Trierweiler	137	3 806	1 971	19	19	160	137	24	0,6	
Welschbillig	501	2 642	1 279	11	8	155	109	48	1,9	
Zemmer	151	2 985	1 501	11	13	135	98	35	1,2	
LK Vulkaneifel	233	60 775	30 514	254	381	2 334	2 165	41	0,1	
VG Daun	01	22 783	11 456	104	145	915	873	2	0,0	
Betteldorf	006	278	137	1	1	6	14	-8	-2,8	
Bleckhausen	008	301	155	1	4	3	2	-2	-0,7	
Brockscheid	011	201	103	1	3	7	4	1	0,5	
Darscheid	014	833	446	2	3	27	22	4	0,5	
Daun, St.	501	7 941	4 047	42	51	281	292	-20	-0,3	
Demerath	016	298	149	2	3	8	6	1	0,3	
Deudesfeld	017	358	186	2	4	6	11	-7	-1,9	
Dockweiler	018	671	329	3	3	31	22	10	1,5	
Dreis-Brück	020	843	412	2	6	21	19	-2	-0,2	
Ellscheid	021	249	123	-	2	6	7	-2	-0,8	
Gefell	025	103	48	2	2	2	6	-4	-3,7	
Gillensfeld	027	1 436	719	8	5	37	36	4	0,3	
Hinterweiler	030	222	118	1	1	7	16	-9	-3,9	
Hörscheid	031	128	67	-	2	2	4	-4	-3,0	
Immerath	034	242	111	-	3	14	12	-2	-0,8	
Kirchweiler	039	358	172	-	2	13	16	-5	-1,4	
Kradenbach	040	141	73	1	-	7	11	-3	-2,1	
Mehren	042	1 435	735	8	13	56	40	11	0,8	
Meisburg	043	241	122	-	1	19	6	12	5,2	
Mückeln	046	212	108	3	3	7	12	-5	-2,3	

Landkreis (LK) Verbandsgemeinde (VG) Gemeinde	Schlüssel- nummer	Bevölkerung am 31.12.2014		Veränderung im 2. Halbjahr 2014					Bevölkerungszu- bzw. -abnahme (-)	%
		insgesamt	weiblich	Ge- borene	Ge- storbene	Zuge- zogene	Fortge- zogene	Anzahl		
noch: LK Vulkaneifel	233									
Nerdlen	049	217	106	-	1	6	10	-5	-2,3	
Niederstadtfeld	052	473	225	1	4	14	17	-6	-1,3	
Oberstadtfeld	055	552	277	2	8	11	6	-1	-0,2	
Sarmersbach	061	195	91	1	-	1	10	-8	-3,9	
Saxler	062	77	39	1	-	5	3	3	4,1	
Schalkenmehren	063	578	276	4	5	51	53	-3	-0,5	
Schönbach	064	263	125	-	2	16	8	6	2,3	
Schutz	065	145	68	-	-	3	1	2	1,4	
Steineberg	067	249	121	1	-	110	94	17	7,3	
Steiningen	068	201	104	-	1	1	5	-5	-2,4	
Strohn	070	519	252	3	1	23	17	8	1,6	
Strotzbüsch	071	416	212	1	4	17	8	6	1,5	
Üdersdorf	075	1 119	553	6	5	39	46	-6	-0,5	
Udler	074	289	147	-	1	11	7	3	1,0	
Utzerath	077	181	95	-	-	17	6	11	6,5	
Wallenborn	079	429	209	2	1	21	7	15	3,6	
Weidenbach	081	255	131	2	-	6	8	-	-	
Winkel (Eifel)	084	134	65	1	-	3	9	-5	-3,6	
VG Gerolstein	02	13 563	6 864	48	72	455	483	-55	-0,4	
Berlingen	004	218	109	-	5	6	6	-5	-2,2	
Birresborn	204	1 149	592	7	6	46	43	2	0,2	
Densborn	209	512	249	3	3	13	22	-8	-1,5	
Duppach	211	282	142	-	-	3	8	-5	-1,7	
Gerolstein, St.	026	7 520	3 836	28	35	240	270	-37	-0,5	
Hohenfels-Essingen	033	318	154	1	3	21	9	10	3,2	
Kalenborn-Scheuern	036	430	222	1	1	16	17	-1	-0,2	
Kopp	223	182	92	-	1	3	7	-6	-3,2	
Mürtenbach	227	548	275	-	1	23	29	-7	-1,3	
Neroth	050	841	417	-	5	14	15	-6	-0,7	
Pelm	056	993	497	7	10	55	32	20	2,1	
Rockeskyll	058	246	124	-	-	11	17	-7	-2,8	
Salm	060	324	155	1	2	4	8	-5	-1,5	
VG Hillesheim	03	8 819	4 437	44	66	338	278	39	0,4	
Basberg	002	83	42	-	1	1	1	-1	-1,2	
Berndorf	005	533	268	3	4	17	13	3	0,6	
Dohm-Lammersdorf	019	178	87	-	1	6	5	-	-	
Hillesheim, St.	029	3 168	1 630	18	30	142	95	35	1,1	
Kerpen (Eifel)	038	466	238	2	4	22	24	-4	-0,9	
Nohn	229	424	216	1	3	10	7	1	0,2	
Oberbettingen	053	735	368	1	2	36	17	20	2,8	
Oberehe-Stroheich	054	312	150	-	1	13	6	6	2,0	
Üxheim	076	1 384	683	10	12	42	63	-24	-1,7	
Walsdorf	080	923	462	5	3	30	27	5	0,5	
Wiesbaum	083	613	293	4	5	19	20	-2	-0,3	
VG Kelberg	04	7 133	3 550	22	41	241	207	15	0,2	
Arbach	201	144	80	-	-	2	1	1	0,7	
Beinhausen	003	80	40	1	-	4	3	2	2,6	
Bereborn	202	108	59	-	1	7	-	6	5,9	
Berenbach	203	173	83	-	1	3	8	-6	-3,4	
Bodenbach	205	215	103	-	4	8	9	-5	-2,3	
Bongard	206	252	119	1	-	2	8	-5	-1,9	
Borler	207	73	32	-	-	6	3	3	4,3	
Boxberg	010	227	112	-	-	3	5	-2	-0,9	
Brücktal	208	66	31	-	1	2	-	1	1,5	
Drees	210	159	86	-	-	9	6	3	1,9	
Gelenberg	212	89	42	-	-	7	13	-6	-6,3	
Gunderath	213	108	55	-	-	4	11	-7	-6,1	
Höchstberg	215	347	177	2	1	9	8	2	0,6	

Landkreis (LK) Verbandsgemeinde (VG) Gemeinde	Schlüssel- nummer	Bevölkerung am 31.12.2014		Veränderung im 2. Halbjahr 2014					Bevölkerungszu- bzw. -abnahme (-)	%
		insgesamt	weiblich	Ge- borene	Ge- storbene	Zuge- zogene	Fortge- zogene	Anzahl		
noch: LK Vulkaneifel	233									
Horperath	216	124	65	-	1	4	2	1	0,8	
Hörschhausen	032	135	64	1	-	1	2	-	-	
Kaperich	217	176	84	-	1	7	3	3	1,7	
Katzwinkel	037	138	62	2	1	1	5	-3	-2,1	
Kelberg	218	2 029	1 032	6	13	83	45	31	1,6	
Kirsbach	220	79	36	-	-	4	1	3	3,9	
Kolverath	222	106	57	-	-	3	5	-2	-1,9	
Kötterichen	221	104	50	-	1	4	8	-5	-4,6	
Lirstal	224	216	104	-	1	7	2	4	1,9	
Mannebach	225	238	113	1	3	9	10	-3	-1,2	
Mosbruch	226	148	66	-	-	3	1	2	1,4	
Neichen	048	128	70	-	-	-	1	-1	-0,8	
Nitz	228	35	15	-	-	1	4	-3	-7,9	
Oberelz	230	127	67	-	2	4	2	-	-	
Reimerath	233	62	29	-	-	5	5	-	-	
Retterath	234	317	161	1	3	7	7	-2	-0,6	
Sassen	236	84	43	-	-	4	2	2	2,4	
Uersfeld	242	688	339	7	6	25	23	3	0,4	
Ueß	243	42	18	-	-	-	1	-1	-2,3	
Welcherath	244	116	56	-	1	3	3	-1	-0,9	
VG Obere Kyll	05	8 477	4 207	36	57	385	324	40	0,5	
Birgel	007	449	215	-	3	4	7	-6	-1,3	
Esch	022	435	233	3	-	16	10	9	2,1	
Feusdorf	023	509	251	-	7	23	23	-7	-1,4	
Gönnersdorf	028	473	228	-	2	13	13	-2	-0,4	
Hallschlag	214	490	244	5	3	11	13	-	-	
Jünkerath	035	1 685	835	9	13	116	84	28	1,7	
Kerschenbach	219	202	91	1	-	13	9	5	2,5	
Lissendorf	041	1 069	561	5	12	56	53	-4	-0,4	
Ormont	232	364	170	1	2	10	10	-1	-0,3	
Reuth	235	176	88	-	1	8	7	-	-	
Scheid	237	134	63	1	1	-	4	-4	-2,9	
Schüller	239	310	155	-	2	21	11	8	2,6	
Stadtkyll	240	1 515	753	9	8	71	61	11	0,7	
Steffeln	241	666	320	2	3	23	19	3	0,5	
LK Westerwaldkreis	143	199 131	100 496	854	1 089	8 209	7 888	100	0,1	
VG Bad Marienberg (Ww.)	01	19 399	9 615	85	131	906	821	39	0,2	
Bad Marienberg (Ww.), St.	206	5 900	2 976	22	55	321	275	13	0,2	
Bölsberg	211	233	113	-	4	11	12	-5	-2,1	
Dreisbach	216	599	296	4	4	25	21	4	0,7	
Fehl-Ritzhausen	222	792	377	8	1	23	29	1	0,1	
Großseifen	227	620	322	7	4	48	30	21	3,5	
Hahn bei Marienberg	231	495	226	1	-	47	51	-3	-0,6	
Hardt	234	431	212	2	5	40	34	3	0,7	
Hof	243	1 296	661	7	4	42	44	1	0,1	
Kirburg	248	564	288	2	1	20	20	1	0,2	
Langenbach bei Kirburg	253	1 030	511	6	27	29	19	-11	-1,1	
Lautzenbrücken	255	396	186	3	-	23	24	1	0,3	
Mörlen	264	561	269	2	2	20	16	4	0,7	
Neunkhausen	270	1 102	538	4	4	31	29	2	0,2	
Nisterau	277	848	424	3	5	21	37	-18	-2,1	
Nistertal	279	1 225	576	2	2	84	57	27	2,3	
Norken	280	991	491	5	5	31	21	10	1,0	
Stockhausen-Ilfurth	297	458	229	2	1	22	20	3	0,7	
Unnau	300	1 858	920	5	7	68	82	-15	-0,8	

Landkreis (LK) Verbandsgemeinde (VG) Gemeinde	Schlüssel- nummer	Bevölkerung am 31.12.2014		Veränderung im 2. Halbjahr 2014					Bevölkerungszu- bzw. -abnahme (-)	%
		insgesamt	weiblich	Ge- borene	Ge- storbene	Zuge- zogene	Fortge- zogene			
								Anzahl		
noch: LK Westerwaldkreis										
	143									
VG Hachenburg	02	23 680	11 959	98	133	966	1 023	-90	-0,4	
Alpenrod	202	1 525	740	6	8	57	80	-25	-1,6	
Astert	204	231	126	1	1	3	8	-5	-2,1	
Atzelgift	205	617	295	2	6	25	37	-16	-2,5	
Borod	212	519	268	-	2	11	18	-9	-1,7	
Dreifelden	215	234	116	1	2	10	6	3	1,3	
Gehlert	223	602	304	3	1	24	24	2	0,3	
Giesenhäuser	225	316	154	-	2	14	5	7	2,3	
Hachenburg, St.	229	5 835	3 104	27	35	255	261	-14	-0,2	
Hattert	235	1 737	852	7	6	36	57	-20	-1,1	
Heimborn	236	272	133	1	2	6	9	-4	-1,4	
Heuzert	240	125	59	-	-	2	4	-2	-1,6	
Höchstenbach	241	698	331	1	5	64	30	30	4,5	
Kroppach	250	620	310	2	3	33	42	-10	-1,6	
Kundert	252	267	122	3	1	11	2	11	4,3	
Limbach	257	427	207	2	3	17	15	1	0,2	
Linden	258	151	72	-	2	8	3	3	2,0	
Lochum	259	296	146	1	-	10	22	-11	-3,6	
Luckenbach	260	621	312	2	-	36	27	11	1,8	
Marzhausen	261	237	117	-	1	4	4	-1	-0,4	
Merkelbach	262	401	196	2	1	8	23	-14	-3,4	
Mörsbach	265	456	232	4	-	18	14	8	1,8	
Mudenbach	267	735	362	3	2	27	33	-5	-0,7	
Mündersbach	268	771	388	4	5	68	56	11	1,4	
Müschbach	269	985	496	3	6	24	21	-	-	
Nister	276	959	486	7	7	34	46	-12	-1,2	
Roßbach	287	833	418	5	4	28	35	-6	-0,7	
Steinebach an der Wied	294	819	408	2	5	47	40	5	0,6	
Stein-Wingert	296	215	105	-	12	7	4	-9	-4,0	
Streithausen	299	508	249	1	3	8	18	-11	-2,1	
Wahlrod	301	842	435	5	3	21	32	-9	-1,1	
Welkenbach	306	142	72	-	2	1	2	-3	-2,1	
Wied	310	471	236	3	3	37	35	2	0,4	
Winkelbach	313	213	108	-	-	12	10	2	0,9	
VG Höhr-Grenzhausen	03	13 626	6 960	63	69	603	547	57	0,4	
Hilgert	030	1 523	789	7	6	50	45	6	0,4	
Hillscheid	031	2 488	1 246	8	10	80	89	-10	-0,4	
Höhr-Grenzhausen, St.	032	9 368	4 803	47	52	462	397	66	0,7	
Kammerforst	040	247	122	1	1	11	16	-5	-2,0	
VG Montabaur	04	38 440	19 483	161	201	1 494	1 564	-108	-0,3	
Boden	005	537	293	-	4	29	25	-	-	
Daubach	008	462	232	1	1	16	16	-	-	
Eitelborn	013	2 469	1 252	7	12	94	84	5	0,2	
Gackenbach	020	516	246	2	2	12	21	-9	-1,7	
Girod	021	1 171	577	5	3	43	40	5	0,4	
Görgeshäuser	023	803	394	3	4	13	29	-17	-2,1	
Großholbach	024	992	500	4	6	24	33	-11	-1,1	
Heilberscheid	026	658	321	3	2	20	24	-3	-0,5	
Heiligenroth	027	1 391	713	4	3	37	57	-19	-1,3	
Holler	033	1 022	515	7	5	53	46	9	0,9	
Horbach	034	667	336	2	13	26	22	-7	-1,0	
Hübingen	036	536	255	3	2	45	24	22	4,3	
Kadenbach	039	1 377	678	3	4	38	47	-10	-0,7	
Montabaur, St.	048	12 600	6 553	69	83	583	633	-67	-0,5	
Nentershausen	051	2 008	1 026	11	5	94	59	41	2,1	
Neuhäuser	052	1 996	1 010	6	7	70	81	-12	-0,6	
Niederelbert	053	1 661	841	6	9	56	68	-15	-0,9	
Niedererbach	054	977	501	4	3	27	42	-9	-0,9	
Nornborn	055	700	364	1	1	13	13	-	-	

Landkreis (LK) Verbandsgemeinde (VG) Gemeinde	Schlüssel- nummer	Bevölkerung am 31.12.2014		Veränderung im 2. Halbjahr 2014					Bevölkerungszu- bzw. -abnahme (-)	%	
		insgesamt	weiblich	Ge- borene	Ge- storbene	Zuge- zogene	Fortge- zogene	Anzahl			
noch: LK Westerwaldkreis		143									
Oberelbert	057	1 143	546	7	4	51	29	25	2,2		
Ruppach-Goldhausen	065	1 176	577	3	9	37	27	4	0,3		
Simmern	071	1 458	686	4	10	57	60	-9	-0,6		
Stahlhofen	072	702	352	-	3	7	21	-17	-2,4		
Untershausen	077	469	228	2	4	23	33	-12	-2,5		
Welschneudorf	079	949	487	4	2	26	30	-2	-0,2		
VG Ransbach-Baumbach		05	14 649	7 429	58	78	609	484	106	0,7	
Alsbach	001	600	293	2	3	23	33	-11	-1,8		
Breitenau	006	701	346	2	-	46	17	31	4,6		
Caan	007	708	350	2	2	13	16	-3	-0,4		
Deesen	009	678	352	6	3	37	22	19	2,9		
Hundsdorf	038	412	193	1	1	7	13	-6	-1,4		
Nauort	050	2 230	1 151	5	13	55	45	2	0,1		
Oberhaid	059	392	191	1	-	18	10	9	2,3		
Ransbach-Baumbach, St.	062	7 494	3 840	33	52	347	280	48	0,6		
Sessenbach	068	469	233	2	3	19	12	6	1,3		
Wirscheid	082	351	172	2	-	17	4	15	4,5		
Wittgert	084	614	308	2	1	27	32	-4	-0,6		
VG Rennerod		06	16 735	8 338	74	93	594	596	-21	-0,1	
Bretthausen	214	185	92	1	-	9	6	4	2,2		
Elsoff (Ww.)	218	902	448	3	8	20	41	-26	-2,8		
Hellenhahn-Schellenberg	237	1 214	614	5	5	34	41	-7	-0,6		
Homberg	244	175	84	1	2	2	4	-3	-1,7		
Hüblingen	245	303	156	1	3	19	9	8	2,7		
Irmtraut	246	783	408	7	12	45	47	-7	-0,9		
Liebenscheid	256	874	421	1	2	21	20	-	-		
Neunkirchen	271	551	275	1	3	19	16	1	0,2		
Neustadt/Westerwald	272	600	308	-	8	19	6	5	0,8		
Niederroßbach	274	708	368	3	6	25	27	-5	-0,7		
Nister-Möhrendorf	278	299	151	1	-	9	7	3	1,0		
Oberrod	282	646	322	1	3	20	29	-11	-1,7		
Oberroßbach	283	343	156	1	3	18	11	5	1,5		
Rehe	285	984	490	10	2	36	23	21	2,2		
Rennerod, St.	286	4 214	2 079	22	19	177	167	13	0,3		
Salzburg	291	235	115	2	1	9	13	-3	-1,3		
Seck	292	1 224	607	5	3	44	39	7	0,6		
Stein-Neukirch	295	418	206	1	-	19	20	-	-		
Waigandshain	302	198	101	2	1	6	8	-1	-0,5		
Waldmühlen	303	329	164	1	4	10	10	-3	-0,9		
Westernohe	309	907	453	3	6	21	28	-10	-1,1		
Willingen	311	268	131	1	-	2	14	-11	-3,9		
Zehnhausen bei Rennerod	315	375	189	1	2	10	10	-1	-0,3		
VG Selters (Ww.)		07	16 187	8 084	73	83	707	700	-	-	
Ellenhausen	015	300	148	2	-	10	12	-1	-0,3		
Ewighausen	221	240	118	-	1	4	13	-10	-4,0		
Freilingen	018	672	332	1	5	46	56	-12	-1,8		
Freirachdorf	019	647	325	3	4	15	15	-1	-0,2		
Goddert	022	443	217	3	2	43	22	23	5,5		
Hartenfels	025	802	395	-	4	27	32	-9	-1,1		
Herschbach	029	2 810	1 418	15	20	93	87	1	0,0		
Krümmel	041	337	157	-	2	23	14	7	2,1		
Marienrachdorf	044	987	512	6	6	49	34	15	1,5		
Maroth	045	224	101	1	1	15	4	11	5,2		
Maxsain	046	1 064	520	4	4	55	63	-9	-0,8		
Nordhofen	056	537	261	1	2	18	15	2	0,4		
Quirnbach	061	492	257	5	3	14	22	-6	-1,2		
Rückeroth	064	500	246	4	-	28	35	-3	-0,6		
Schenkelberg	066	638	331	1	1	20	13	7	1,1		

Landkreis (LK) Verbandsgemeinde (VG) Gemeinde	Schlüssel- nummer	Bevölkerung am 31.12.2014		Veränderung im 2. Halbjahr 2014					Bevölkerungszu- bzw. -abnahme (-)	%
		insgesamt	weiblich	Ge- borene	Ge- storbene	Zuge- zogene	Fortge- zogene			
								Anzahl		
noch: LK Westerwaldkreis										
	143									
Selters (Ww.), St.	067	2 745	1 388	15	14	128	138	-9	-0,3	
Sessenhausen	069	913	457	5	3	41	45	-2	-0,2	
Steinen	075	243	112	-	-	15	14	2	0,8	
Vielbach	078	537	270	1	5	23	17	2	0,4	
Weidenhahn	305	576	284	4	4	25	19	7	1,2	
Wölfelingen	085	480	235	2	2	15	30	-15	-3,0	
VG Wallmerod	08	14 717	7 409	63	70	514	568	-62	-0,4	
Arnhöfen	203	146	72	-	1	8	5	2	1,4	
Berod bei Wallmerod	208	543	277	3	2	18	13	6	1,1	
Bilkheim	210	496	251	3	1	14	18	-2	-0,4	
Dreikirchen	011	1 058	531	6	3	31	43	-9	-0,8	
Elbingen	501	305	139	2	2	13	9	4	1,3	
Ettinghausen	220	321	154	3	1	7	20	-11	-3,3	
Hahn am See	232	389	196	1	7	15	20	-13	-3,2	
Herschbach (Oww.)	239	883	459	5	4	41	33	9	1,0	
Hundsangen	037	2 104	1 051	13	7	73	95	-15	-0,7	
Kuhnhöfen	251	161	79	-	2	4	2	-	-	
Mähren	502	227	114	-	-	3	3	-	-	
Meudt	263	1 843	934	3	10	58	78	-27	-1,4	
Molsberg	266	459	243	1	-	17	13	5	1,1	
Niederahr	273	811	400	2	2	24	28	-4	-0,5	
Oberahr	281	552	273	3	2	27	28	-	-	
Obererbach	058	518	265	3	2	10	12	-1	-0,2	
Salz	290	899	453	4	2	25	28	-1	-0,1	
Steinefrenz	074	763	379	3	6	19	35	-19	-2,4	
Wallmerod	304	1 458	755	5	12	85	66	12	0,8	
Weroth	080	599	296	3	3	15	17	-2	-0,3	
Zehnhausen bei Wallmerod	316	182	88	-	1	7	2	4	2,2	
VG Westerburg	09	22 565	11 418	100	119	963	885	59	0,3	
Ailertchen	200	598	296	2	3	20	23	-4	-0,7	
Bellingen	207	612	304	2	2	19	12	7	1,2	
Berzhahn	209	476	250	3	2	25	32	-6	-1,2	
Brandscheid	213	470	226	2	-	20	25	-3	-0,6	
Enspel	219	287	144	2	1	11	8	4	1,4	
Gemünden	224	1 024	542	6	8	40	26	12	1,2	
Girkenroth	226	568	274	1	4	12	10	-1	-0,2	
Guckheim	228	917	457	3	-	25	22	6	0,7	
Halbs	233	362	182	1	1	17	9	8	2,3	
Härtlingen	230	388	197	-	2	9	10	-3	-0,8	
Hergenroth	238	456	224	3	1	20	22	-	-	
Höhn	242	3 045	1 533	23	14	124	126	6	0,2	
Kaden	247	578	287	1	2	14	29	-16	-2,7	
Kölbingen	249	1 025	529	8	5	21	29	-5	-0,5	
Langenhahn	254	1 351	681	5	11	75	54	15	1,1	
Pottum	284	966	491	1	6	55	41	9	0,9	
Rotenhain	288	530	241	-	2	51	55	-6	-1,1	
Rothenbach	289	873	420	5	3	37	28	11	1,3	
Stahlhofen am Wiesensee	293	336	163	-	2	35	15	18	5,7	
Stockum-Püschchen	298	662	342	4	5	18	18	-1	-0,2	
Weltersburg	307	293	146	-	3	18	7	8	2,8	
Westerburg, St.	308	5 592	2 910	23	38	231	230	-13	-0,2	
Willmenrod	312	666	335	1	2	40	38	1	0,2	
Winnen	314	490	244	4	2	26	16	12	2,5	
VG Wirges	10	19 133	9 801	79	112	853	700	120	0,6	
Bannberscheid	003	639	324	3	2	22	14	9	1,4	
Dernbach (Ww.)	010	2 437	1 332	8	13	118	77	36	1,5	
Ebernhahn	012	1 234	608	6	12	49	47	-4	-0,3	
Helferskirchen	028	1 177	588	5	6	57	29	27	2,3	

Landkreis (LK) Verbandsgemeinde (VG) Gemeinde	Schlüssel- nummer	Bevölkerung am 31.12.2014		Veränderung im 2. Halbjahr 2014					Bevölkerungszu- bzw. -abnahme (-)	%
		insgesamt	weiblich	Ge- borene	Ge- storbene	Zuge- zogene	Fortge- zogene	Anzahl		
noch: LK Westerwaldkreis		143								
Leuterod	042	851	415	5	1	30	45	-11	-1,3	
Mogendorf	047	1 245	608	7	6	71	64	9	0,7	
Moschheim	049	734	362	4	4	21	27	-6	-0,8	
Niedersayn	275	172	89	-	2	1	5	-6	-3,4	
Ötzingen	060	1 361	677	2	5	53	47	2	0,1	
Siershahn	070	2 802	1 431	12	18	102	93	3	0,1	
Staudt	073	1 188	615	4	3	51	30	22	1,9	
Wirges, St.	081	5 293	2 752	23	40	278	222	39	0,7	
Rheinland-Pfalz		4 011 582	2 041 047	18 474	22 566	161 821	147 154	10 858	0,3	

Impressum

Herausgeber:
Statistisches Landesamt Rheinland-Pfalz
Mainzer Straße 14-16
56130 Bad Ems

Telefon: 02603 71-0
Telefax: 02603 71-3150

E-Mail: poststelle@statistik.rlp.de
Internet: www.statistik.rlp.de

Kostenfreier Download im Internet: <http://www.statistik.rlp.de/veroeffentlichungen/statistische-berichte>

© Statistisches Landesamt Rheinland-Pfalz · Bad Ems · 2015

Vervielfältigung und Verbreitung, auch auszugsweise, mit Quellenangabe gestattet.