



2011

STATISTISCHE BERICHTE



Zeichenerklärungen

0	Zahl ungleich Null, Betrag jedoch kleiner als die Hälfte von 1 in der letzten ausgewiesenen Stelle
-	nichts vorhanden
.	Zahl unbekannt oder geheim
x	Nachweis nicht sinnvoll
...	Zahl fällt später an
p	vorläufig
r	revidiert

Abkürzungen

krfr. St.	kreisfreie Stadt
gr. \r. St.	große kreisangehörige Stadt
St.	Stadt

Inhalt

Seite

Informationen zur Statistik	5
--	----------

Glossar	İ
----------------------	----------

Tabellen

T 1	Fläche am 31.12.2016 und Bevölkerungsentwicklung in den Verwaltungsbezirken vom 1.7.2016 – 31.12.2016	9
T 2	Gemeinden mit 5 000 und mehr Einwohnern am 31.12.2016	10
T 3	Gemeinden in den Landkreisen am 31.12.2016 nach Größenklassen	11
T 4	Gemeinden und Bevölkerung in Gemeinden am 31.12.2016 nach Größenklassen	11
T 5	Bevölkerung der verbandsfreien Gemeinden und der Verbandsgemeinden am 31.12.2016 nach Landkreisen	13
T 6	Bevölkerung und Bevölkerungsbewegung am 31.12.2016 nach Landkreisen, Verbandsgemeinden und Gemeinden	15
Kreisfreie Stadt		
	Frankenthal (Pfalz), St.	15
	Kaiserslautern, St.	15
	Koblenz, St.	15
	Landau in der Pfalz, St.	15
	Ludwigshafen am Rhein, St.	15
	Mainz, St.	15
	Neustadt an der Weinstraße, St.	15
	Pirmasens, St.	15
	Speyer, St.	15
	Trier, St.	15
	Worms, St.	15
	Zweibrücken, St.	15
Landkreise		
	Ahrweiler	15
	Altenkirchen (Ww.)	16
	Alzey-Worms	19
	Bad Dürkheim	20
	Bad Kreuznach	21
	Bernkastel-Wittlich	23
	Birkenfeld	25
	Cochem-Zell	27
	Donnersbergkreis	29
	Eifelkreis Bitburg-Prüm	30
	Germersheim	34
	Kaiserslautern	35
	Kusel	36
	Mainz-Bingen	38
	Mayen-Koblenz	39
	Neuwied	41
	Rhein-Hunsrück-Kreis	42
	Rhein-Lahn-Kreis	45
	Rhein-Pfalz-Kreis	47
	Südliche Weinstraße	48
	Südwestpfalz	49
	Trier-Saarburg	51
	Vulkaneifel	53
	Westerwaldkreis	55

Karten

K 1	Kreisfreie Städte und Landkreise in Rheinland-Pfalz zum 31.12.2016 nach Bevölkerungsgrößenklassen	8
-----	--	---

Grafiken

G 1	Gemeinden am 31.12.2016 nach Größenklassen	12
G 2	Bevölkerung in Gemeinden am 31.12.2016 nach Größenklassen	12

Informationen zur Statistik

Ziel der Statistik

Im Zuge der laufenden Fortschreibung des Bevölkerungsstandes werden monatlich die amtlichen Einwohnerzahlen des Bundes, der Länder und der Gemeinden in demografischer Untergliederung nach Geschlecht, Alter, Staatsangehörigkeit und Familienstand ermittelt. Die Einwohnerzahlen sind eine maßgebliche Bemessungsgröße für die Verteilung der Länderstimmen im Bundesrat, für die Beteiligung der Länder an der aufkommenden Umsatzsteuer, für den Finanzausgleich zwischen Bund und Ländern, für die Einteilung der Wahlkreise und Größe der Wahlbezirke. Darüber hinaus basieren aber auch viele Kennzahlen wie zum Beispiel das Bruttoinlandsprodukt (BIP) pro Kopf auf der Bevölkerungszahl. Sowohl die Angaben zur Zahl der Bevölkerung als solches als auch zur Struktur der Bevölkerung in fachlicher Gliederung bspw. nach dem Alter, Geschlecht und Nationalität sind sowohl für die politisch Verantwortlichen als auch für Planer sowie Akteure in Wirtschaft und Wissenschaft von hoher Bedeutung.

Rechtsgrundlage

Gesetz über die Statistik der Bevölkerungsbewegung und die Fortschreibung des Bevölkerungsstandes - Bevölkerungsstatistikgesetz vom 20. April 2013 (BGBl. I S. 826), das zuletzt durch Artikel 13 des Gesetzes vom 20. November 2015 (BGBl. I S. 2010) geändert worden ist.

Gesetz über die Statistik für Bundeszwecke (Bundesstatistikgesetz - BStatG) vom 20. Oktober 2016 (BGBl. I S. 2394), das zuletzt durch Artikel 10 Absatz 5 des Gesetzes vom 30. Oktober 2017 (BGBl. I S. 3618) geändert worden ist.

Erhebungsumfang

In der Bevölkerungsfortschreibung wird der auf der Basis der jeweils letzten Volkszählung (zurzeit: Zensus 2011) ermittelte Bevölkerungsbestand im Wesentlichen anhand von Meldungen über Geburten und Sterbefälle sowie Fort- und Zuzüge in der Differenzierung nach Alter, Geschlecht, Staatsangehörigkeit und Familienstand fortgeschrieben. Neben den Statistiken der natürlichen Bevölkerungsbewegung (Statistiken der Eheschließungen, Begründungen von Lebenspartnerschaften, Geburten und Sterbefälle) und der Wanderungstatistik werden bei der Fortschreibung zusätzlich Mitteilungen der Meldebehörden bei Änderung von Staatsangehörigkeiten sowie Familienständen (Ehescheidungen und Beendigungen von Lebenspartnerschaften) berücksichtigt. In dem vorliegenden Bericht werden ausschließlich die zur Ermittlung der Einwohnerzahl notwendigen statistischen Grunddaten veröffentlicht.

Der Feststellung der Einwohnerzahlen liegt der Begriff der Bevölkerung am Ort der alleinigen bzw. Hauptwohnung nach §§ 21 f. des Bundesmeldegesetzes in der Fassung der Bekanntmachung vom 3. Mai 2013 (BGBl. I S. 1084), zuletzt geändert durch Artikel 11 Absatz 4 des Gesetzes vom 18. Juli 2017 (BGBl. I S. 2745) zugrunde. Danach ist die Hauptwohnung die vorwiegend benutzte Wohnung des Einwohners. Hauptwohnung eines verheirateten oder eine Lebenspartnerschaft führenden Einwohners, der nicht dauernd getrennt von seiner Familie oder seinem Lebenspartner lebt, ist die vorwiegend benutzte Wohnung der Familie oder der Lebenspartner. In Zweifelsfällen ist die vorwiegend benutzte Wohnung dort, wo der Schwerpunkt der Lebensbeziehungen des Einwohners liegt.

Zur Bevölkerung zählen auch die im Bundesgebiet gemeldeten Ausländer/-innen (einschließlich Staatenlose). Nicht zur Bevölkerung gehören hingegen die Angehörigen der ausländischen Stationierungstreitkräfte sowie der ausländischen diplomatischen und konsularischen Vertretungen nebst deren Familienangehörigen.

Regionale Ebene

Der vorliegende Bericht enthält den auf der Basis des Zensus vom 9. Mai 2011 zeitpunktbezogenen fortgeschriebenen Bevölkerungsstand gegliedert nach kreisfreien Städten und Landkreisen, verbandsfreien Gemeinden und Verbandsgemeinden sowie Ortsgemeinden in Rheinland-Pfalz.

Berichtskreis

Die aus den Statistiken der Geburten und Sterbefälle einfließenden Grunddaten beruhen auf Meldungen der rheinland-pfälzischen Standesämter. Die Daten der Zu- und Fortgezogenen entstammen Datenlieferungen der rheinland-pfälzischen Meldebehörden.

Erhebungsmerkmale und Berichtszeitraum/-zeitpunkt

Sämtliche statistischen Nachweisungen, die in die Fortschreibung des Bevölkerungsstandes einfließen, erfolgen durch die o. a. Berichtskreise in laufendem Turnus.

Hochrechnung

Bei den o. a. Statistiken, die in die Fortschreibung des Bevölkerungsstandes einfließen, handelt es sich um Vollerhebungen. Damit erübrigt sich eine Hochrechnung.

Vergleichbarkeit

Die Ergebnisse der Wanderungsstatistik und die Entwicklung des Bevölkerungsstandes 2016 sind insbesondere aufgrund methodischer Änderungen bei den Wanderungsstatistiken sowie der verzögerten Umstellung auf ein neues statistisches Aufbereitungsverfahren nur bedingt mit den Vorjahreswerten vergleichbar. Einschränkungen bei der Genauigkeit der Ergebnisse können aus der erhöhten Zuwanderung und den dadurch bedingten Problemen bei der melderechtlichen Erfassung Schutzsuchender resultieren.

In den nachfolgenden Darstellungen sind die Ergebnisse in der zum 1. Januar 2018 geltenden Gebiets- und Verwaltungsstruktur nachgewiesen. Dies schränkt die Vergleichbarkeit mit früheren Ergebnissen der von Neugliederungen betroffenen kommunalen Gebietskörperschaften grundsätzlich ein.

Besondere fachliche Hinweise

Bei der Interpretation der Zahlen ist zu beachten, dass in der Bevölkerungsfortschreibung seit Ende 2004 so genannte bestandsrelevante Korrekturen verarbeitet werden. Hierbei handelt es sich um nachträgliche Korrekturlieferungen der Meldeämter zu Fort- und Zuzügen, in denen zu einem früheren Zeitpunkt übermittelte Meldedaten bspw. zur Zu- bzw. Fortzugsgemeinde richtig gestellt werden. Für die von bestandsrelevanten Korrekturen betroffenen Gemeinden bzw. Landkreise kann der fortgeschriebene Bevölkerungsstand nicht mehr ausschließlich auf der Grundlage der natürlichen und räumlichen Bevölkerungsbewegung ab dem 9. Mai 2011 ermittelt werden.

Neben den Bevölkerungsständen nach Geschlecht sind in den folgenden Darstellungen auch die der Bevölkerungsfortschreibung zugrunde liegenden Halbjahresergebnisse der natürlichen Bevölkerungsbewegung (Geborene und Sterbefälle) und der räumlichen Bevölkerungsbewegung (Zu- und Fortzüge) ausgewiesen.

Ergänzende Zeitreihen und Grafiken sowie bevölkerungsstatistische Daten für Verbandsgemeinden und Gemeinden können im Internet (<http://www.statistik.rlp.de>) in den Rubriken „Gesellschaft und Staat“, Themenbereiche: „Bevölkerung und Gebiet“, „Demografischer Wandel“, sowie in der Rubriken „Regionaldaten“, „Geowebdienste“ und „Veröffentlichungen“ eingesehen werden.

Glossar

Bevölkerung

Zur Bevölkerung zählen alle Personen, Deutsche und Ausländer, die in dem jeweiligen regionalen Gebiet ihren ständigen Wohnsitz, d. h. ihre alleinige bzw. Hauptwohnung haben. Der Begriff der Hauptwohnung ist in §§ 21 f. des Bundesmeldegesetzes festgelegt. Hauptwohnung ist danach die vorwiegend benutzte Wohnung des Einwohners. Hauptwohnung eines verheirateten oder eine Lebenspartnerschaft führenden Einwohners, der nicht dauernd getrennt von seiner Familie oder seinem Lebenspartner lebt, ist die vorwiegend benutzte Wohnung der Familie oder der Lebenspartner.

Nicht zur Bevölkerung gehören die Angehörigen der ausländischen Stationierungstreitkräfte sowie der ausländischen diplomatischen und konsularischen Vertretungen und deren Familienangehörigen.

Fortschreibung des Bevölkerungsstandes

Die laufende Fortschreibung des Bevölkerungsstandes erfolgt zurzeit auf den Ergebnissen des Zensus vom 9. Mai 2011. Unberücksichtigt bleiben alle Bewegungsdaten, deren Ereignisdatum vor dem 9. Mai 2011 liegen. Ein Vergleich mit Fortschreibungsergebnissen, die auf der Grundlage der Volkszählung 1987 ermittelt wurden, ist wegen zensusbedingter Strukturbrüche, die insbesondere bei regionaler Differenzierung größere Ausmaße annehmen können, nur eingeschränkt möglich.

Natürliche Bevölkerungsbewegung

Als natürliche Bevölkerungsbewegung wird die Veränderung des Bestandes und der Struktur der Bevölkerung durch Geburten, Sterbefälle, Eheschließungen und Begründungen eingetragener Lebenspartnerschaften bezeichnet. Familienstandsänderungen sind im vorliegenden Bericht nicht nachgewiesen, da sie keine Auswirkung auf die Bevölkerungszahl einer kommunalen Gebietskörperschaft haben.

Grundlage der Erhebung von Geborenen und Gestorbenen sind laufende Meldungen der Standesämter, die in der Regel in Form von automatisiert erstellten Dateien beim Statistischen Landesamt eingehen.

Die Auswertung der standesamtlichen Meldungen erfolgt:

- für Geburten nach der Hauptwohnung der Mutter (Wohnortprinzip) und
- für Sterbefälle nach der Hauptwohnung des bzw. der Verstorbenen (Wohnortprinzip).

In den Fällen, in denen sich der Wohnsitz in einem anderen Bundesland befindet, erfolgt zwischen den Statistischen Landesämtern ein elektronischer Datenaustausch.

Geborenen-/Gestorbenenüberschuss

Differenz zwischen Lebendgeborenen und Gestorbenen eines Zeitraumes.

Wanderung

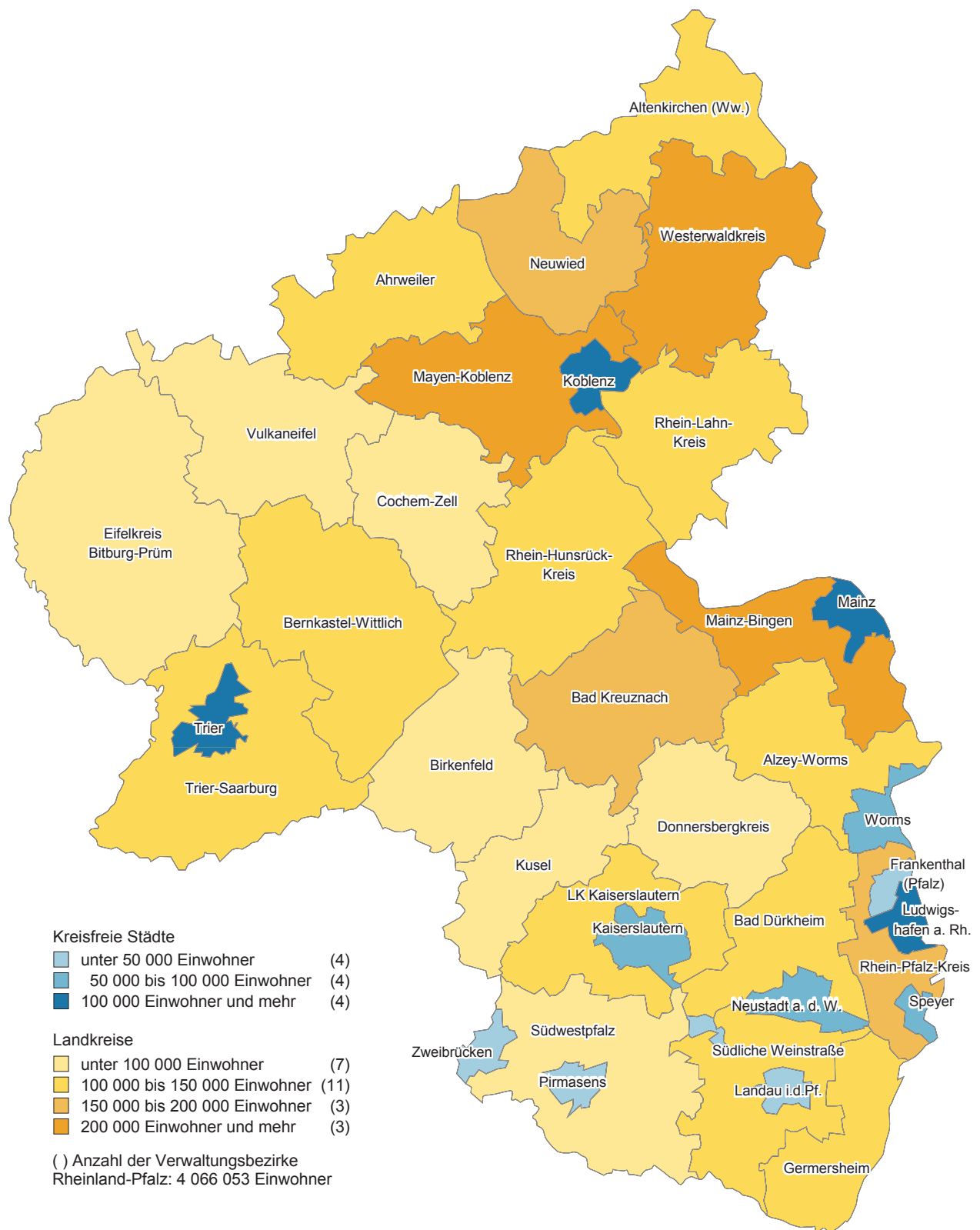
Als Wanderung, auch räumliche Bevölkerungsbewegung genannt, wird die Veränderung des Bestandes und der Struktur der Bevölkerung durch Zu- und Fortzüge bezeichnet. Aufgrund der gesetzlichen Vorschriften über die Meldepflicht wird jeder Wechsel des Hauptwohnsitzes von einer Gemeinde zu einer anderen erfasst. Umzüge innerhalb der Gemeinden werden statistisch hingegen nicht berücksichtigt. Die erfassten Zu- und Fortzüge werden laufend durch elektronischen Datenaustausch an das Statistische Landesamt übermittelt.

In den Fällen, in denen sich der Wohnsitz in einem anderen Bundesland befindet, erfolgt zwischen den Statistischen Landesämtern ein elektronischer Datenaustausch.

Gebietsstand

In regionaler Differenzierung sind die Ergebnisse auch für zurückliegende Stichtage und Berichtszeiträume in der aktuellen Gebiets- und Verwaltungsstruktur nachgewiesen, die zum 1. Januar 2018 gilt bzw. galt.

K 1 Kreisfreie Städte und Landkreise in Rheinland-Pfalz am 31.12.2016 nach Bevölkerungsgrößenklassen



Verwaltungsbezirk	Fläche ¹ am 31.12.2016	Bevölkerung am 30.6.2016	Überschuss der Geborenen bzw. Gestorbenen (-)	Wande- rungs- saldo	Bevölke- rungszu- bzw. -abnahme (-)	Bevölkerung am 31.12.2016		
	km ²					im 2. Halbjahr 2016		insgesamt
Frankenthal (Pfalz), St.	43,88	48 503	-6	-53	-58	48 445	23 483	24 962
Kaiserslautern, St.	139,70	98 894	-75	476	408	99 302	50 008	49 294
Koblenz, St.	105,25	113 384	-45	263	221	113 605	55 055	58 550
Landau i. d. Pf., St.	82,94	45 608	19	379	398	46 006	21 759	24 247
Ludwigshafen a. Rh., St.	77,43	165 708	125	783	913	166 621	82 629	83 992
Mainz, St.	97,73	212 375	293	856	1 153	213 528	103 861	109 667
Neustadt a. d. Weinstr., St.	117,09	53 124	-27	110	85	53 209	25 873	27 336
Pirmasens, St.	61,36	40 215	-146	347	201	40 416	19 684	20 732
Speyer, St.	42,71	50 744	-43	-150	-193	50 551	24 413	26 138
Trier, St.	117,07	109 197	17	883	914	110 111	54 231	55 880
Worms, St.	108,73	82 097	70	427	498	82 595	40 542	42 053
Zweibrücken, St.	70,64	34 534	-75	-31	-106	34 428	17 012	17 416
Ahrweiler	787,02	128 342	-222	336	113	128 455	62 954	65 501
Altenkirchen (Ww.)	642,38	129 611	-173	-482	-650	128 961	63 859	65 102
Alzey-Worms	588,07	127 934	-7	270	263	128 197	63 967	64 230
Bad Dürkheim	594,64	132 779	-183	366	181	132 960	65 176	67 784
Bad Kreuznach	863,89	157 382	-184	194	10	157 392	76 830	80 562
Bad Kreuznach, gkSt.	55,56	49 826	-96	304	208	50 034	23 729	26 305
Bernkastel-Wittlich	1 167,94	112 217	-70	-139	-211	112 006	55 904	56 102
Birkenfeld	776,83	80 939	-242	104	-140	80 799	40 046	40 753
Idar-Oberstein, gkSt.	91,58	28 433	-112	50	-60	28 373	13 880	14 493
Cochem-Zell	692,43	62 413	-174	-374	-549	61 864	30 966	30 898
Donnersbergkreis	645,41	75 298	-113	16	-95	75 203	37 307	37 896
Eifelkreis Bitburg-Prüm	1 626,95	97 842	-10	189	179	98 021	49 287	48 734
Germersheim	463,32	127 942	36	227	263	128 205	63 904	64 301
Kaiserslautern	640,00	105 449	-31	88	55	105 504	51 983	53 521
Kusel	573,60	71 143	-146	-98	-244	70 899	35 173	35 726
Mainz-Bingen	605,36	208 664	-14	531	520	209 184	103 178	106 006
Bingen am Rhein, gkSt.	37,71	25 221	-35	249	214	25 435	12 518	12 917
Ingelheim am Rhein, gkSt.	49,86	25 258	-24	-238	-260	24 998	12 337	12 661
Mayen-Koblenz	817,73	212 447	-136	654	521	212 968	105 173	107 795
Andernach, gkSt.	53,34	29 585	-21	115	94	29 679	14 389	15 290
Mayen, gkSt.	58,19	18 894	-5	111	106	19 000	9 429	9 571
Neuwied	627,06	181 351	-212	398	186	181 537	89 262	92 275
Neuwied, gkSt.	86,50	64 678	-62	72	11	64 689	31 598	33 091
Rhein-Hunsrück-Kreis	991,06	103 026	-129	132	0	103 026	51 234	51 792
Rhein-Lahn-Kreis	782,24	123 455	-215	-687	-902	122 553	60 654	61 899
Lahnstein, gkSt.	37,62	17 990	-28	106	78	18 068	8 715	9 353
Rhein-Pfalz-Kreis	304,99	152 842	-64	266	201	153 043	75 476	77 567
Südliche Weinstraße	639,95	111 006	-120	0	-121	110 885	54 803	56 082
Südwestpfalz	953,50	96 462	-240	-266	-505	95 957	47 445	48 512
Trier-Saarburg	1 102,23	147 476	-92	450	357	147 833	73 023	74 810
Vulkaneifel	911,64	60 718	-134	175	39	60 757	30 429	30 328
Westerwaldkreis	989,04	200 954	-167	245	73	201 027	99 920	101 107
Rheinland-Pfalz	19 858,00	4 062 075	-2 935	6 885	3 978	4 066 053	2 006 503	2 059 550
kreisfreie Städte	1 064,51	1 054 383	107	4 290	4 434	1 058 817	518 550	540 267
Landkreise	18 787,28	3 007 692	-3 042	2 595	-456	3 007 236	1 487 953	1 519 283

1 Landessumme einschließlich des gemeinschaftlichen deutsch-luxemburgischen Hoheitsgebietes.

Ge- meinde- schlüssel	Gemeinde	Be- völkerung	Ge- meinde- schlüssel	Gemeinde	Be- völkerung
5 000 bis unter 10 000 Einwohner			13707226	Vallendar, St.	8 443
33202019	Freinsheim, St.	5 072	33900009	Budenheim	8 575
13807073	Unkel, St.	5 127	33401001	Bellheim	8 581
33609102	Waldmohr	5 184	13207063	Kirchen (Sieg), St.	8 613
33305502	Rockenhausen, St.	5 233	13704069	Mendig, St.	8 803
33610055	Kusel, St.	5 252	13708228	Weißenthurm, St.	8 981
13501020	Cochem, St.	5 310	33404013	Kandel, St.	9 003
14310081	Wirges, St.	5 323	33107055	Osthofen, St.	9 128
33510035	Otterberg, St.	5 340	33302019	Eisenberg (Pfalz), St.	9 301
14003064	Kastellaun, St.	5 361	13103006	Bad Breisig, St.	9 341
13702086	Ochtendung	5 413	14303032	Höhr-Grenzhausen, St.	9 388
23206296	Prüm, St.	5 414	14101006	Bad Ems, St.	9 457
33402008	Hagenbach, St.	5 475	33807023	Römerberg	9 564
33609092	Schönenberg-Kübelberg	5 559	33906042	Nieder-Olm, St.	9 885
23109124	Traben-Trarbach, St.	5 687	10 000 bis unter 20 000 Einwohner		
13803012	Dierdorf, St.	5 691	13209006	Betzdorf, St.	10 082
14309308	Westerburg, St.	5 717	33800004	Bobenheim-Roxheim	10 163
13207072	Mudersbach	5 825	33800005	Böhl-Iggelheim	10 264
13701088	Plaidt	5 828	23100502	Morbach	10 517
33902039	Nackenheim	5 831	33704038	Herxheim bei Landau/Pfalz	10 606
13802004	Bad Hönningen, St.	5 837	13100090	Grafschaft	10 919
33405017	Lingenfeld	5 841	14103029	Diez, St.	11 011
33808026	Waldsee	5 862	13708216	Mülheim-Kärlich, St.	11 157
14301206	Bad Marienberg (Ww.), St.	5 877	33800017	Limburgerhof	11 544
14302229	Hachenburg, St.	5 932	33800019	Mutterstadt	12 845
13804041	Linz am Rhein, St.	5 962	14304048	Montabaur, St.	13 042
33807007	Dudenhofen	6 033	33200024	Grünstadt, St.	13 468
23501045	Hermeskeil, St.	6 136	23200018	Bitburg, St.	14 540
13201501	Altenkirchen (Ww.), St.	6 256	14000501	Boppard, St.	15 409
13801044	Neustadt (Wied)	6 264	13100070	Remagen, St.	16 469
33707061	Offenbach an der Queich	6 352	13700203	Bendorf, St.	16 809
13307501	Bad Sobernheim, St.	6 441	13100077	Sinzig, St.	17 503
13203050	Herdorf, St.	6 620	33400501	Wörth am Rhein, St.	17 762
33703020	Edenkoben, St.	6 742	14100075	Lahnstein, gkSt.	18 068
33903019	Gau-Algesheim, St.	6 754	33100003	Alzey, St.	18 114
13702089	Polch, St.	6 807	23503068	Konz, St.	18 206
34004038	Rodalben, St.	6 892	33200002	Bad Dürkheim, St.	18 601
33806016	Lambsheim	6 896	23100134	Wittlich, St.	18 748
13402010	Birkenfeld, St.	6 923	13700068	Mayen, gkSt.	19 000
33502004	Enkenbach-Alsenborn	7 034	33800025	Schifferstadt, St.	19 983
23101008	Bernkastel-Kues, St.	7 057	20 000 bis unter 50 000 Einwohner		
33804018	Maxdorf	7 075	33200025	Haßloch	20 460
33701501	Annweiler am Trifels, St.	7 113	33400007	Germersheim, St.	20 777
33808020	Neuhofen	7 210	33900030	Ingelheim am Rhein, gkSt.	24 998
13801003	Asbach	7 222	33900005	Bingen am Rhein, gkSt.	25 435
23505118	Saarburg, St.	7 308	13100007	Bad Neuenahr-Ahrweiler, St.	27 844
33801006	Dannstadt-Schauernheim	7 320	13400045	Idar-Oberstein, gkSt.	28 373
33907049	Oppenheim, St.	7 417	13700003	Andernach, gkSt.	29 679
33403012	Jockgrim	7 423	32000000	Zweibrücken, krfr. St.	34 428
33902006	Bodenheim	7 533	31700000	Pirmasens, krfr. St.	40 416
14305062	Ransbach-Baumbach, St.	7 578	31300000	Landau in der Pfalz, krfr. St.	46 006
33905027	Heidesheim am Rhein	7 593	31100000	Frankenthal (Pfalz), krfr. St.	48 445
23302026	Gerolstein, St.	7 613	50 000 bis unter 100 000 Einwohner		
33808001	Altrip	7 640	13300006	Bad Kreuznach, gkSt.	50 034
33508038	Ramstein-Miesenbach, St.	7 677	31800000	Speyer, krfr. St.	50 551
33304039	Kirchheimbolanden, St.	7 790	31600000	Neustadt a. d. W., krfr. St.	53 209
33501003	Bruchmühlbach-Miesau	7 799	13800045	Neuwied, gkSt.	64 689
23506125	Schweich, St.	7 840	31900000	Worms, krfr. St.	82 595
33106058	Saulheim	7 855	31200000	Kaiserslautern, krfr. St.	99 302
14007144	Simmern/Hunsrück, St.	7 914	100 000 und mehr Einwohner		
33106073	Wörrstadt, St.	7 946	21100000	Trier, krfr. St.	110 111
33406025	Rülzheim	7 949	11100000	Koblenz, krfr. St.	113 605
23301501	Daun, St.	7 964	31400000	Ludwigshafen a. Rh., krfr. St.	166 621
33702005	Bad Bergzabern, St.	8 164	31500000	Mainz, krfr. St.	213 528
13300052	Kim, St.	8 191			
33505022	Landstuhl, Sickingenstadt, St.	8 276			
33907043	Nierstein, St.	8 388			
13208117	Wissen, St.	8 437			

T 3

Gemeinden in den Landkreisen am 31.12.2016 nach Größenklassen

Landkreis	Verbandsfreie Gemeinden	Verbandsgemeinden	Ortsgemeinden	Verbandsfreie Gemeinden und Ortsgemeinden mit einer Bevölkerung von ... Personen						
				unter 300	300 – 500	500 – 1 000	1 000 – 3 000	3 000 – 5 000	5 000 – 10 000	10 000 und mehr
Ahrweiler	4	4	70	27	10	18	13	1	1	4
Altenkirchen (Ww.)	-	7	119	34	20	34	22	3	5	1
Alzey-Worms	1	6	68	1	10	23	25	6	3	1
Bad Dürkheim	3	5	45	-	4	11	22	7	1	3
Bad Kreuznach	2	7	116	35	20	28	30	2	2	1
Berncastel-Wittlich	2	4	105	37	18	23	25	-	2	2
Birkenfeld	1	4	95	37	31	20	4	2	1	1
Cochem-Zell	-	4	89	29	21	24	11	3	1	-
Donnersbergkreis	-	6	81	27	14	24	11	2	3	-
Eifelkreis Bitburg-Prüm	1	5	233	142	43	29	17	1	1	1
Germersheim	2	6	29	1	-	2	18	2	6	2
Kaiserslautern	-	7	50	2	5	11	20	7	5	-
Kusel	-	3	98	29	26	27	13	-	3	-
Mainz-Bingen	3	7	63	1	2	21	22	10	8	2
Mayen-Koblenz	3	7	84	12	14	18	26	7	6	4
Neuwied	1	7	61	2	6	16	25	6	6	1
Rhein-Hunsrück-Kreis	1	6	136	61	35	24	10	4	2	1
Rhein-Lahn-Kreis	1	7	136	43	42	25	21	3	1	2
Rhein-Pfalz-Kreis	5	5	20	-	-	1	5	6	8	5
Südliche Weinstraße	-	7	75	4	10	35	19	2	4	1
Südwestpfalz	-	7	84	9	17	28	23	6	1	-
Trier-Saarburg	-	7	104	17	15	26	41	1	3	1
Vulkaneifel	-	5	109	60	20	17	9	1	2	-
Westerwaldkreis	-	10	192	27	38	75	43	2	6	1
Rheinland-Pfalz	30	143	2 262	637	421	560	475	84	81	34

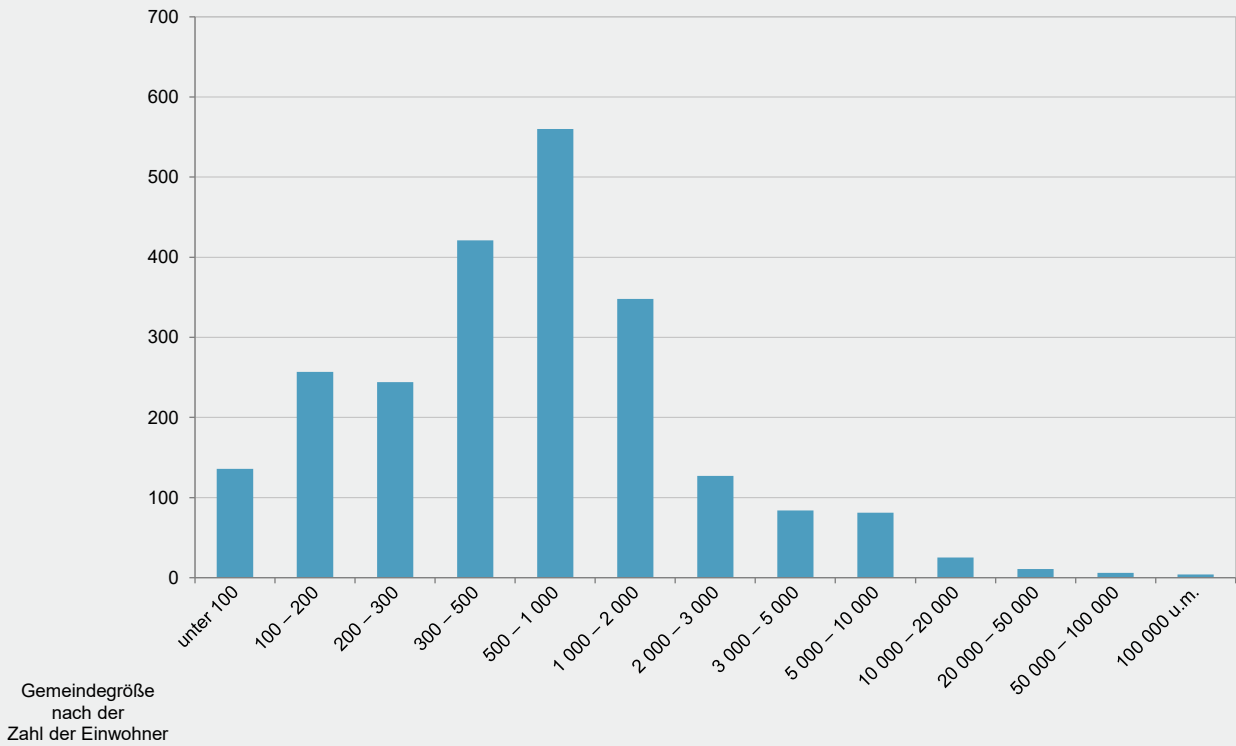
T 4

Gemeinden und Bevölkerung in Gemeinden am 31.12.2016 nach Größenklassen

Gemeindegröße von ... bis unter ... Einwohner	Gemeinden	Bevölkerung		
		insgesamt	männlich	weiblich
Unter 100	136	8 696	4 474	4 222
100 – 200	257	38 948	19 596	19 352
200 – 300	244	59 824	30 401	29 423
300 – 500	421	165 216	83 044	82 172
500 – 1 000	560	397 893	199 166	198 727
1 000 – 2 000	348	480 382	239 224	241 158
Unter 2 000	1 966	1 150 959	575 905	575 054
2 000 – 3 000	127	308 094	152 508	155 586
3 000 – 5 000	84	317 606	156 969	160 637
5 000 – 10 000	81	573 458	281 506	291 952
10 000 – 20 000	25	364 830	179 150	185 680
20 000 – 50 000	11	346 861	168 526	178 335
50 000 – 100 000	6	400 380	196 163	204 217
100 000 und mehr	4	603 865	295 776	308 089
2 000 und mehr	338	2 915 094	1 430 598	1 484 496
Insgesamt	2 304	4 066 053	2 006 503	2 059 550

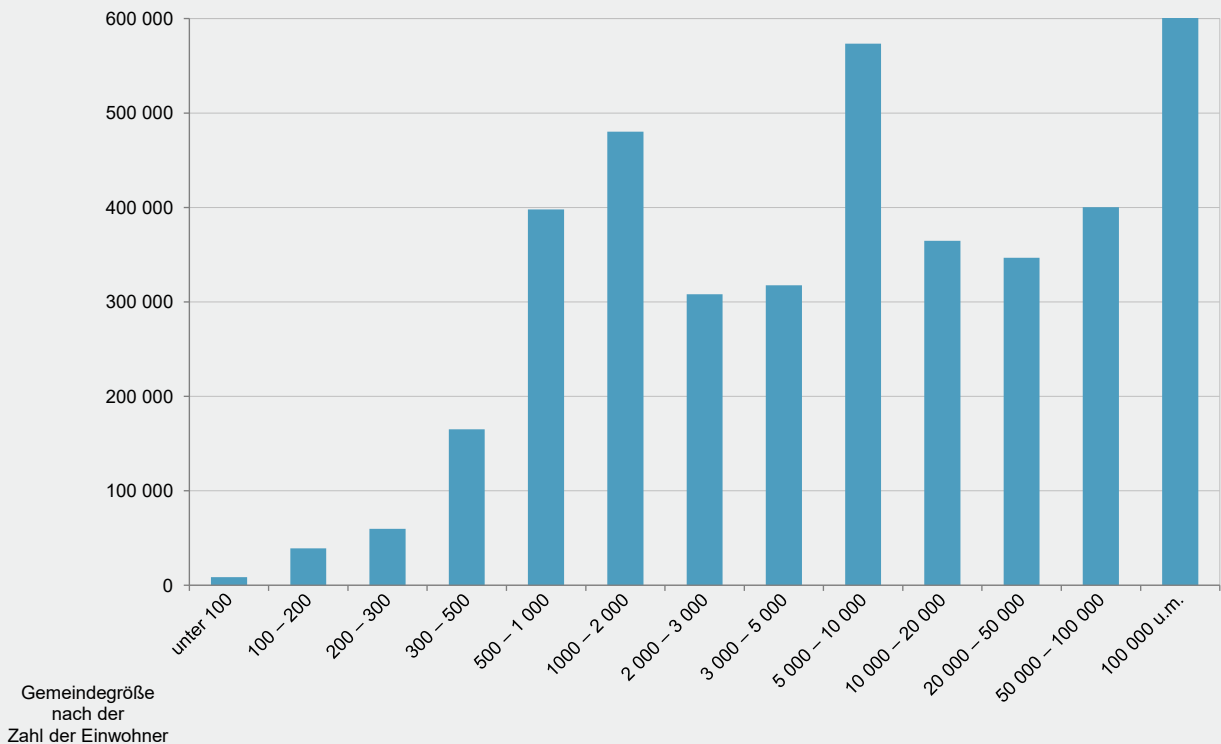
G 1 Gemeinden am 31.12.2016 nach Größenklassen

Zahl der Gemeinden



G 2 Bevölkerung in Gemeinden am 31.12.2016 nach Größenklassen

Einwohnerzahl



Landkreis (LK) Verbandsfreie Gemeinde Verbandsgemeinde (VG)	Bevölkerung			Landkreis (LK) Verbandsfreie Gemeinde Verbandsgemeinde (VG)	Bevölkerung		
	ins- gesamt	männ- lich	weib- lich		ins- gesamt	männ- lich	weib- lich
LK Ahrweiler	128 455	62 954	65 501	LK Birkenfeld	80 799	40 046	40 753
Bad Neuenahr-Ahrweiler, St.	27 844	13 005	14 839	Idar-Oberstein, gkSt.	28 373	13 880	14 493
Grafschaft	10 919	5 516	5 403	VG Baumholder	9 396	4 663	4 733
Remagen, St.	16 469	8 094	8 375	VG Birkenfeld	20 241	10 186	10 055
Sinzig, St.	17 503	8 539	8 964	VG Herrstein	15 632	7 766	7 866
VG Adenau	13 079	6 547	6 532	VG Rhaunen	7 157	3 551	3 606
VG Altenahr	11 020	5 535	5 485	LK Cochem-Zell	61 864	30 966	30 898
VG Bad Breisig	13 292	6 496	6 796	VG Cochem	19 753	9 867	9 886
VG Brohltal	18 329	9 222	9 107	VG Kaisersesch	15 486	7 805	7 681
LK Altenkirchen (Ww.)	128 961	63 859	65 102	VG Ulmen	10 954	5 480	5 474
VG Altenkirchen (Ww.)	22 743	11 322	11 421	VG Zell (Mosel)	15 671	7 814	7 857
VG Betzdorf-Gebhardshain	26 023	12 859	13 164	LK Donnersbergkreis	75 203	37 307	37 896
VG Daaden-Herdorf	17 649	8 731	8 918	VG Alsenz-Obermoschel	6 705	3 329	3 376
VG Flammersfeld	11 975	5 938	6 037	VG Eisenberg (Pfalz)	13 181	6 533	6 648
VG Hamm (Sieg)	12 462	6 160	6 302	VG Göllheim	11 835	5 867	5 968
VG Kirchen (Sieg)	23 076	11 407	11 669	VG Kirchheimbolanden	19 538	9 661	9 877
VG Wissen	15 033	7 442	7 591	VG Rockenhausen	10 857	5 385	5 472
LK Alzey-Worms	128 197	63 967	64 230	VG Winnweiler	13 087	6 532	6 555
Alzey, St.	18 114	8 973	9 141	LK Eifelkreis Bitburg-Prüm	98 021	49 287	48 734
VG Alzey-Land	24 752	12 387	12 365	Bitburg, St.	14 540	6 995	7 545
VG Eich	12 988	6 493	6 495	VG Arzfeld	9 468	4 758	4 710
VG Monsheim	10 401	5 136	5 265	VG Bitburger Land	25 229	12 816	12 413
VG Wöllstein	11 920	5 991	5 929	VG Prüm	21 399	10 892	10 507
VG Wonnegau	20 952	10 485	10 467	VG Speicher	8 333	4 102	4 231
VG Wörrstadt	29 070	14 502	14 568	VG Südeifel	19 052	9 724	9 328
LK Bad Dürkheim	132 960	65 176	67 784	LK Germersheim	128 205	63 904	64 301
Bad Dürkheim, St.	18 601	8 779	9 822	Germersheim, St.	20 777	10 461	10 316
Grünstadt, St.	13 468	6 611	6 857	Wörth am Rhein, St.	17 762	8 731	9 031
Haßloch	20 460	9 998	10 462	VG Bellheim	13 727	6 842	6 885
VG Deidesheim	11 854	5 818	6 036	VG Hagenbach	10 745	5 299	5 446
VG Freinsheim	15 637	7 632	8 005	VG Jockgrim	17 191	8 662	8 529
VG Leiningerland	30 668	15 343	15 325	VG Kandel	16 310	8 124	8 186
VG Lambrecht (Pfalz)	12 200	6 031	6 169	VG Lingenfeld	16 762	8 350	8 412
VG Wachenheim a. d. Weinstraße	10 072	4 964	5 108	VG Rülzheim	14 931	7 435	7 496
LK Bad Kreuznach	157 392	76 830	80 562	LK Kaiserslautern	105 504	51 983	53 521
Bad Kreuznach, gkSt.	50 034	23 729	26 305	VG Bruchmühlbach-Miesau	10 478	5 220	5 258
Kirn, St.	8 191	3 975	4 216	VG Enkenbach-Alsenborn	19 559	9 696	9 863
VG Bad Kreuznach	12 874	6 431	6 443	VG Kaiserslautern-Süd	10 812	5 324	5 488
VG Bad Sobernheim	17 441	8 580	8 861	VG Landstuhl	15 175	7 454	7 721
VG Kirn-Land	9 702	4 837	4 865	VG Otterbach-Otterberg	18 879	9 271	9 608
VG Langenlonsheim	13 592	6 748	6 844	VG Ramstein-Miesenbach	16 842	8 176	8 466
VG Meisenheim	7 705	3 779	3 926	VG Weilerbach	13 959	6 842	7 117
VG Rüdesheim	28 519	14 152	14 367	LK Kusel	70 899	35 173	35 726
VG Stromberg	9 334	4 599	4 735	VG Kusel-Altenglan	23 014	11 333	11 681
LK Bernkastel-Wittlich	112 006	55 904	56 102	VG Lauterecken-Wolfstein	18 529	9 239	9 290
Morbach	10 517	5 307	5 210	VG Oberes Glantal	29 356	14 601	14 755
Wittlich, St.	18 748	9 442	9 306				
VG Bernkastel-Kues	27 948	13 873	14 075				
VG Thalfang am Erbeskopf	7 200	3 587	3 613				
VG Traben-Trarbach	17 548	8 718	8 830				
VG Wittlich-Land	30 045	14 977	15 068				

Landkreis (LK) Verbandsfreie Gemeinde Verbandsgemeinde (VG)	Bevölkerung			Landkreis (LK) Verbandsfreie Gemeinde Verbandsgemeinde (VG)	Bevölkerung		
	ins- gesamt	männ- lich	weib- lich		ins- gesamt	männ- lich	weib- lich
LK Mainz-Bingen	209 184	103 178	106 006	noch: LK Rhein-Pfalz-Kreis			
Bingen am Rhein, gkSt.	25 435	12 518	12 917	VG Maxdorf	12 867	6 338	6 529
Budenheim	8 575	4 255	4 320	VG Römerberg-Dudenhofen	21 184	10 525	10 659
Ingelheim am Rhein, gkSt.	24 998	12 337	12 661	VG Rheinauen	24 116	11 916	12 200
VG Bodenheim	19 923	9 810	10 113	LK Südliche Weinstraße	110 885	54 803	56 082
VG Gau-Algesheim	16 537	8 129	8 408	VG Annweiler am Trifels	16 874	8 371	8 503
VG Heidesheim am Rhein	10 097	5 038	5 059	VG Bad Bergzabern	24 078	11 848	12 230
VG Nieder-Olm	32 879	16 144	16 735	VG Edenkoben	20 423	10 137	10 286
VG Rhein-Nahe	14 973	7 367	7 606	VG Herxheim	15 110	7 411	7 699
VG Rhein-Selz	41 326	20 365	20 961	VG Landau-Land	13 741	6 857	6 884
VG Sprendlingen-Gensingen	14 441	7 215	7 226	VG Maikammer	8 101	4 007	4 094
				VG Offenbach an der Queich	12 558	6 172	6 386
LK Mayen-Koblenz	212 968	105 173	107 795	LK Südwestpfalz	95 957	47 445	48 512
Andernach, gkSt.	29 679	14 389	15 290	VG Dahrer Felsenland	14 504	7 188	7 316
Bendorf, St.	16 809	8 225	8 584	VG Hauenstein	8 718	4 249	4 469
Mayen, gkSt.	19 000	9 429	9 571	VG Pirmasens-Land	12 205	5 988	6 217
VG Maifeld	24 552	12 184	12 368	VG Rodalben	14 166	6 957	7 209
VG Mendig	13 367	6 631	6 736	VG Thaleschweiler-Wallhalben	17 732	8 847	8 885
VG Pellenz	16 331	8 165	8 166	VG Waldfischbach-Burgalben	12 287	6 070	6 217
VG Rhein-Mosel	26 967	13 103	13 864	VG Zweibrücken-Land	16 345	8 146	8 199
VG Vallendar	15 297	7 520	7 777				
VG Vordereifel	16 365	8 207	8 158	LK Trier-Saarburg	147 833	73 023	74 810
VG Weißenthurm	34 601	17 320	17 281	VG Hermeskeil	14 893	7 386	7 507
				VG Kell am See	9 352	4 736	4 616
LK Neuwied	181 537	89 262	92 275	VG Konz	31 898	15 715	16 183
Neuwied, gkSt.	64 689	31 598	33 091	VG Ruwer	18 342	9 012	9 330
VG Asbach	22 193	11 075	11 118	VG Saarburg	23 389	11 615	11 774
VG Bad Hönningen	11 885	5 868	6 017	VG Schweich a. d. Röm. Weinstr.	27 966	13 655	14 311
VG Dierdorf	10 824	5 325	5 499	VG Trier-Land	21 993	10 904	11 089
VG Linz am Rhein	18 340	9 012	9 328	LK Vulkaneifel	60 757	30 429	30 328
VG Puderbach	14 615	7 265	7 350	VG Daun	22 739	11 317	11 422
VG Rengsdorf-Waldbreitbach	25 842	12 730	13 112	VG Gerolstein	13 596	6 775	6 821
VG Unkel	13 149	6 389	6 760	VG Hillesheim	8 726	4 364	4 362
				VG Kelberg	7 156	3 626	3 530
LK Rhein-Hunsrück-Kreis	103 026	51 234	51 792	VG Obere Kyll	8 540	4 347	4 193
Boppard, St.	15 409	7 542	7 867	LK Westerwaldkreis	201 027	99 920	101 107
VG Emmelshausen	14 640	7 373	7 267	VG Bad Marienberg (Ww.)	19 395	9 779	9 616
VG Kastellaun	15 760	7 885	7 875	VG Hachenburg	24 038	11 959	12 079
VG Kirchberg (Hunsrück)	19 846	9 914	9 932	VG Höhr-Grenzhausen	13 593	6 655	6 938
VG Rheinböllen	10 192	5 085	5 107	VG Montabaur	39 135	19 374	19 761
VG Sankt Goar-Oberwesel	8 876	4 377	4 499	VG Ransbach-Baumbach	14 797	7 264	7 533
VG Simmern/Hunsrück	18 303	9 058	9 245	VG Rennerod	16 862	8 497	8 365
				VG Selters (Ww.)	16 254	8 151	8 103
LK Rhein-Lahn-Kreis	122 553	60 654	61 899	VG Wallmerod	14 725	7 367	7 358
Lahnstein, gkSt.	18 068	8 715	9 353	VG Westerburg	22 762	11 336	11 426
VG Bad Ems	16 656	8 053	8 603	VG Wirges	19 466	9 538	9 928
VG Diez	25 204	12 673	12 531	Bevölkerung in Rheinland-Pfalz			
VG Hahnstätten	9 427	4 688	4 739	verbandsfreien Gemeinden	599 781	292 803	306 978
VG Katzenelnbogen	9 233	4 583	4 650	Verbandsgemeinden	2 407 455	1 195 150	1 212 305
VG Loreley	16 723	8 384	8 339				
VG Nassau	11 240	5 583	5 657				
VG Nastätten	16 002	7 975	8 027				
LK Rhein-Pfalz-Kreis	153 043	75 476	77 567				
Bobenheim-Roxheim	10 163	4 997	5 166				
Böhl-Iggelheim	10 264	4 986	5 278				
Limburgerhof	11 544	5 577	5 967				
Mutterstadt	12 845	6 273	6 572				
Schifferstadt, St.	19 983	9 927	10 056				
VG Dannstadt-Schauernheim	13 451	6 679	6 772				
VG Lamsheim-Heßheim	16 626	8 258	8 368				

Landkreis (LK) Verbandsgemeinde (VG) Gemeinde	Schlüssel- nummer	Bevölkerung am 31.12.2016		Veränderung im 2. Halbjahr 2016					Bevölkerungszu- bzw. -abnahme (-)	%
		insgesamt	weiblich	Ge- borene	Ge- storbene	Zuge- zogene	Fortge- zogene	Anzahl		

Kreisfreie Städte

Frankenthal (Pfalz), St.	311	48 445	24 962	298	304	1 778	1 831	-58	-0,1
Kaiserslautern, St.	312	99 302	49 294	493	568	4 619	4 143	408	0,4
Koblenz, St.	111	113 605	58 550	582	627	4 822	4 559	221	0,2
Landau i. d. Pf., St.	313	46 006	24 247	249	230	2 345	1 966	398	0,9
Ludwigshafen a. Rh., St.	314	166 621	83 992	1 015	890	6 827	6 044	913	0,6
Mainz, St.	315	213 528	109 667	1 141	848	9 388	8 532	1 153	0,5
Neustadt a. d. Weinstr., St.	316	53 209	27 336	270	297	1 757	1 647	85	0,2
Pirmasens, St.	317	40 416	20 732	187	333	1 531	1 184	201	0,5
Speyer, St.	318	50 551	26 138	249	292	1 843	1 993	-193	-0,4
Trier, St.	211	110 111	55 880	562	545	7 596	6 713	914	0,8
Worms, St.	319	82 595	42 053	503	433	3 305	2 878	498	0,6
Zweibrücken, St.	320	34 428	17 416	142	217	1 155	1 186	-106	-0,3

Landkreise

LK Ahrweiler	131	128 455	65 501	573	795	4 768	4 432	113	0,1
Bad Neuenahr-Ahrweiler, St.	007	27 844	14 839	121	230	1 035	823	102	0,4
Grafschaft	090	10 919	5 403	62	24	351	437	-48	-0,4
Remagen, St.	070	16 469	8 375	66	87	701	628	52	0,3
Sinzig, St.	077	17 503	8 964	92	111	580	545	16	0,1
VG Adenau	01	13 079	6 532	52	76	414	499	-108	-0,8
Adenau, St.	001	2 925	1 495	13	24	120	154	-45	-1,5
Antweiler	004	511	250	1	3	22	40	-20	-3,8
Aremberg	005	218	101	-	1	8	4	3	1,4
Barweiler	008	405	197	2	2	9	18	-9	-2,2
Bauler	009	66	30	1	-	1	2	-	-
Dankerath	015	77	35	-	1	7	2	4	5,5
Dorsel	018	190	96	-	-	8	6	2	1,1
Dümpelfeld	501	562	286	3	1	21	20	3	0,5
Eichenbach	021	70	38	1	1	4	4	-	-
Fuchshofen	022	96	49	-	-	3	1	2	2,1
Harscheid	026	138	69	1	1	3	7	-4	-2,8
Herschbroich	028	265	129	-	4	6	6	-4	-1,5
Hoffeld	030	277	124	1	-	5	3	3	1,1
Honerath	032	158	77	-	-	6	13	-7	-4,2
Hümmel	033	470	214	2	1	3	14	-10	-2,1
Insul	034	475	254	2	2	5	12	-7	-1,5
Kaltenborn	037	355	171	-	2	5	7	-4	-1,1
Kottenborn	042	176	88	1	-	4	6	-1	-0,6
Leimbach	044	472	243	3	3	35	26	9	1,9
Meuspath	050	151	67	-	1	9	7	1	0,7
Müllenbach	051	465	232	3	4	7	8	-2	-0,4
Müsch	052	213	113	-	1	4	6	-3	-1,4
Nürburg	058	179	84	-	-	5	8	-3	-1,6
Ohlenhard	062	147	73	-	1	3	5	-3	-2,0
Pomster	065	148	78	1	2	4	7	-4	-2,6
Quiddelbach	066	257	133	-	1	9	11	-3	-1,2
Reifferscheid	069	503	253	1	1	13	11	2	0,4
Rodder	072	241	113	1	2	7	4	2	0,8
Schuld	074	691	350	1	3	26	29	-5	-0,7
Senscheid	075	91	43	1	2	4	1	2	2,2
Sierscheid	076	87	42	1	-	-	-	2	2,4
Trierscheid	079	71	37	1	-	-	1	-	-
Wershofen	082	881	444	7	7	23	20	3	0,3
Wiesemscheid	083	254	117	3	2	5	8	-2	-0,8
Wimbach	084	449	228	-	1	7	9	-3	-0,7

Landkreis (LK) Verbandsgemeinde (VG) Gemeinde	Schlüssel- nummer	Bevölkerung am 31.12.2016		Veränderung im 2. Halbjahr 2016					Bevölkerungszu- bzw. -abnahme (-)	%
		insgesamt	weiblich	Ge- borene	Ge- storbene	Zuge- zogene	Fortge- zogene			
								Anzahl		
noch: LK Ahrweiler	131									
Winnerath	085	176	88	1	-	4	8	-3	-1,7	
Wirft	086	169	91	-	2	9	11	-4	-2,3	
VG Altenahr	02	11 020	5 485	34	67	446	399	14	0,1	
Ahrbrück	002	1 248	598	5	5	92	55	37	3,1	
Altenahr	003	1 869	944	10	24	113	87	12	0,6	
Berg	011	1 244	605	2	10	40	58	-26	-2,0	
Dernau	017	1 717	866	3	6	35	44	-12	-0,7	
Heckenbach	027	248	117	1	-	4	8	-3	-1,2	
Hönningen	029	1 042	531	3	3	10	23	-13	-1,2	
Kalenborn	036	665	344	2	3	19	24	-6	-0,9	
Kesseling	039	602	304	2	3	25	24	-	-	
Kirchsahr	040	377	187	1	-	20	12	9	2,4	
Lind	047	546	264	3	2	20	18	3	0,6	
Mayschoß	049	915	451	2	7	51	36	10	1,1	
Rech	068	547	274	-	4	17	10	3	0,6	
VG Bad Breisig	03	13 292	6 796	69	72	572	507	61	0,5	
Bad Breisig, St.	006	9 341	4 821	49	53	437	360	72	0,8	
Brohl-Lützing	014	2 463	1 233	13	10	88	99	-8	-0,3	
Gönnersdorf	025	622	316	2	5	27	22	2	0,3	
Waldorf	081	866	426	5	4	20	26	-5	-0,6	
VG Brohlthal	04	18 329	9 107	77	128	669	594	24	0,1	
Brenk	201	171	86	-	1	4	10	-7	-3,9	
Burgbrohl	202	3 182	1 590	14	28	143	94	35	1,1	
Dedenbach	016	448	227	1	3	14	12	-	-	
Galenberg	204	210	94	-	1	10	5	4	1,9	
Glees	205	601	289	2	2	14	7	7	1,2	
Hohenleimbach	206	364	189	2	4	37	14	21	6,1	
Kempenich	502	1 873	938	11	10	60	49	13	0,7	
Königsfeld	041	691	353	4	4	40	31	9	1,3	
Niederdürenbach	054	958	468	3	6	27	43	-19	-1,9	
Niederzissen	055	2 683	1 365	10	21	84	100	-27	-1,0	
Oberdürenbach	059	646	322	1	3	26	21	3	0,5	
Oberzissen	060	1 092	533	6	2	27	45	-14	-1,3	
Schalkenbach	073	816	403	2	4	27	25	-1	-0,1	
Spessart	208	768	360	4	5	21	22	-2	-0,3	
Wassenach	209	1 190	589	7	6	59	40	20	1,7	
Wehr	210	1 121	541	3	6	23	29	-9	-0,8	
Weibern	211	1 515	760	7	22	53	47	-9	-0,6	
LK Altenkirchen (Ww.)	132	128 961	65 102	551	724	5 062	5 544	-650	-0,5	
VG Altenkirchen (Ww.)	01	22 743	11 421	90	129	1 064	1 059	-34	-0,1	
Almersbach	001	405	212	2	3	17	23	-7	-1,7	
Altenkirchen (Ww.), St.	501	6 256	3 271	23	42	328	312	-3	-0,0	
Bachenberg	004	107	51	1	-	5	5	1	0,9	
Berod bei Hachenburg	201	566	283	2	5	35	46	-14	-2,4	
Birnbach	009	634	307	2	1	31	15	17	2,8	
Busenhausen	017	332	171	3	1	14	13	3	0,9	
Eichelhardt	022	493	250	1	3	26	21	3	0,6	
Ersfeld	027	73	35	1	-	-	2	-1	-1,4	
Fiersbach	031	254	120	1	3	8	7	-1	-0,4	
Fluterschen	033	650	325	-	2	17	29	-14	-2,1	
Forstmehren	035	158	77	-	1	18	5	12	8,2	
Gieleroth	040	652	318	2	5	31	34	-6	-0,9	
Hasselbach	046	320	150	1	1	16	19	-3	-0,9	
Helmenzen	047	881	422	5	1	24	29	-1	-0,1	
Helmeroth	048	184	96	-	1	17	11	5	2,8	

Landkreis (LK) Verbandsgemeinde (VG) Gemeinde	Schlüssel- nummer	Bevölkerung am 31.12.2016		Veränderung im 2. Halbjahr 2016					Bevölkerungszu- bzw. -abnahme (-)	%
		insgesamt	weiblich	Ge- borene	Ge- storbene	Zuge- zogene	Fortge- zogene	Anzahl		
noch: LK Altenkirchen (Ww.) 132										
Hemmelzen	049	256	102	1	-	21	17	5	2,0	
Heupelzen	051	252	125	1	1	11	9	2	0,8	
Hilgenroth	052	288	149	-	1	3	10	-8	-2,7	
Hirz-Maulsbach	053	299	149	-	2	8	21	-15	-4,8	
Idelberg	056	57	30	3	1	4	4	2	3,6	
Ingelbach	057	528	258	2	-	19	16	5	1,0	
Isert	058	123	60	1	1	3	11	-8	-6,1	
Kettenhausen	061	276	137	-	-	3	2	1	0,4	
Kircheib	062	522	250	2	5	28	28	-3	-0,6	
Kraam	064	174	83	1	1	3	7	-4	-2,2	
Mammelzen	067	1 068	539	8	6	38	27	13	1,2	
Mehren	069	474	242	2	12	22	20	-8	-1,7	
Michelbach (Ww.)	070	513	260	-	1	11	21	-11	-2,1	
Neitersen	074	798	385	1	3	43	38	3	0,4	
Obererbach (Ww.)	081	543	259	2	2	27	29	-2	-0,4	
Oberirsen	082	610	297	4	2	24	47	-21	-3,3	
Oberwambach	086	422	205	3	4	25	19	5	1,2	
Ölsen	087	87	41	-	1	4	3	-	-	
Racksen	092	151	76	1	-	2	-	3	2,0	
Rettersen	094	365	179	3	1	5	7	-	-	
Schöneberg	099	408	188	2	1	20	35	-14	-3,3	
Sörth	106	241	138	1	1	24	4	20	9,0	
Stürzelbach	109	237	120	-	1	4	10	-7	-2,9	
Volkerzen	110	82	44	1	2	2	6	-5	-5,7	
Werkhausen	114	234	118	-	-	4	10	-6	-2,5	
Weyerbusch	115	1 380	712	6	8	80	64	14	1,0	
Wölmersen	118	390	187	1	3	39	23	14	3,7	
VG Betzdorf-Gebhardshain	09	26 023	13 164	120	133	1 071	1 045	13	0,0	
Alsdorf	002	1 467	735	2	3	61	72	-12	-0,8	
Betzdorf, St.	006	10 082	5 141	47	53	478	432	40	0,4	
Dickendorf	020	348	169	1	-	21	13	9	2,7	
Elben	024	335	171	2	2	19	16	3	0,9	
Elkenroth	025	1 788	908	14	13	78	108	-29	-1,6	
Fensdorf	030	394	192	-	4	8	10	-6	-1,5	
Gebhardshain	039	1 918	979	8	9	64	62	1	0,1	
Grünebach	042	523	263	2	5	33	14	16	3,2	
Kausen	059	784	382	5	2	32	25	10	1,3	
Malberg	066	967	488	2	8	33	27	-	-	
Molzshain	071	544	261	-	1	13	14	-2	-0,4	
Nauroth	073	1 110	565	7	6	38	72	-33	-2,9	
Rosenheim (LK Altenkirchen)	095	760	381	3	2	25	19	7	0,9	
Scheuerfeld	098	2 021	1 044	9	7	63	58	7	0,3	
Steinebach/Sieg	107	1 240	600	10	4	46	40	12	1,0	
Steineroth	108	578	298	3	5	13	15	-4	-0,7	
Wallmenroth	111	1 164	587	5	9	46	48	-6	-0,5	
VG Daaden-Herdorf	03	17 649	8 918	70	85	529	1 140	-620	-3,4	
Daaden, St.	018	4 231	2 149	18	19	121	95	25	0,6	
Derschen	019	974	461	4	3	39	44	-4	-0,4	
Emmerzhausen	026	691	349	2	4	28	665	-634	-47,8	
Friedewald	036	1 118	555	7	2	25	35	-5	-0,4	
Herdorf, St.	050	6 620	3 373	23	39	204	184	5	0,1	
Mauden	068	108	58	3	-	9	9	3	2,9	
Niederdreisbach	075	896	459	2	6	22	23	-5	-0,6	
Nisterberg	079	372	191	2	-	10	15	-3	-0,8	
Schutzbach	101	355	168	1	4	7	23	-19	-5,1	
Weitefeld	113	2 284	1 155	8	8	64	47	17	0,7	
VG Flammersfeld	04	11 975	6 037	53	72	528	486	23	0,2	
Berzhausen	005	195	102	2	-	6	9	-1	-0,5	

Landkreis (LK) Verbandsgemeinde (VG) Gemeinde	Schlüssel- nummer	Bevölkerung am 31.12.2016		Veränderung im 2. Halbjahr 2016					Bevölkerungszu- bzw. -abnahme (-)	%
		insgesamt	weiblich	Ge- borene	Ge- storbene	Zuge- zogene	Fortge- zogene			
								Anzahl		
noch: LK Altenkirchen (Ww.) 132										
Bürdenbach	015	577	283	1	1	9	27	-18	-3,0	
Burglahr	016	481	253	5	1	21	14	11	2,3	
Eichen	023	560	273	1	3	17	43	-28	-4,8	
Eulenberg	029	48	23	-	2	-	4	-6	-11,1	
Flammersfeld	032	1 307	678	9	12	57	59	-5	-0,4	
Giershausen	041	106	47	-	1	2	1	-	-	
Güllesheim	043	703	355	4	7	38	23	12	1,7	
Horhausen (Ww.)	055	1 932	970	6	11	98	68	25	1,3	
Kescheid	060	118	57	-	-	2	2	-	-	
Krunkel	065	605	304	2	-	21	20	3	0,5	
Niedersteinebach	078	215	117	-	5	18	5	8	3,9	
Oberlahr	083	748	379	3	5	36	40	-6	-0,8	
Obernau	084	186	91	-	3	13	16	-6	-3,1	
Obersteinebach	085	239	114	1	-	10	14	-3	-1,2	
Orfgen	088	225	119	-	2	3	-	1	0,4	
Peterslahr	089	300	156	1	4	12	3	6	2,0	
Pleckhausen	090	741	372	3	-	42	32	13	1,8	
Reiferscheid	093	431	213	1	3	12	21	-11	-2,5	
Rott	097	362	189	2	4	24	7	15	4,3	
Schürdt	100	271	144	1	4	7	9	-5	-1,8	
Seelbach (Ww.)	103	309	150	-	-	11	8	3	1,0	
Seifen	104	136	71	1	-	7	1	7	5,4	
Walterschen	112	141	63	1	1	6	8	-2	-1,4	
Willroth	116	897	434	8	3	52	47	10	1,1	
Ziegenhain	119	142	80	1	-	4	5	-	-	
VG Hamm (Sieg)	06	12 462	6 302	66	69	478	515	-40	-0,3	
Birkenbeul	007	433	216	2	4	6	11	-7	-1,6	
Bitzen	010	711	359	2	2	19	26	-7	-1,0	
Breitscheidt	013	955	494	7	4	47	46	4	0,4	
Bruchertseifen	014	750	371	6	3	28	37	-6	-0,8	
Etzbach	028	1 330	629	7	8	44	35	8	0,6	
Forst	034	576	310	1	4	15	13	-1	-0,2	
Fürthen	038	1 168	581	5	5	71	58	13	1,1	
Hamm (Sieg)	044	3 380	1 750	20	28	142	141	-7	-0,2	
Niederirsen	077	103	55	1	-	4	8	-3	-2,8	
Pracht	091	1 467	732	7	4	42	62	-17	-1,1	
Roth	096	1 458	731	6	7	56	71	-16	-1,1	
Seelbach bei Hamm (Sieg)	102	131	74	2	-	4	7	-1	-0,8	
VG Kirchen (Sieg)	07	23 076	11 669	95	140	819	784	-11	-0,0	
Brachbach	012	2 327	1 176	10	13	60	62	-5	-0,2	
Friesenhagen	037	1 566	777	7	7	65	68	-3	-0,2	
Harbach	045	539	264	1	1	16	17	-1	-0,2	
Kirchen (Sieg), St.	063	8 613	4 372	34	54	301	301	-21	-0,2	
Mudersbach	072	5 825	2 925	27	37	239	202	27	0,5	
Niederfischbach	076	4 206	2 155	16	28	138	134	-8	-0,2	
VG Wissen	08	15 033	7 591	57	96	573	515	19	0,1	
Birken-Honigssessen	008	2 460	1 249	7	16	79	78	-8	-0,3	
Hövels	054	535	269	2	3	7	11	-5	-0,9	
Katzwinkel (Sieg)	080	1 801	922	3	12	43	74	-40	-2,2	
Mittelhof	011	1 011	515	4	9	34	32	-3	-0,3	
Selbach (Sieg)	105	789	392	1	2	30	26	3	0,4	
Wissen, St.	117	8 437	4 244	40	54	380	294	72	0,9	

Landkreis (LK) Verbandsgemeinde (VG) Gemeinde	Schlüssel- nummer	Bevölkerung am 31.12.2016		Veränderung im 2. Halbjahr 2016					Bevölkerungszu- bzw. -abnahme (-)	%
		insgesamt	weiblich	Ge- borene	Ge- storbene	Zuge- zogene	Fortge- zogene			
								Anzahl		
LK Alzey-Worms	331	128 197	64 230	608	615	5 278	5 008	263	0,2	
Alzey, St.	003	18 114	9 141	98	98	857	783	74	0,4	
VG Alzey-Land	01	24 752	12 365	95	97	830	853	-25	-0,1	
Albig	001	1 597	813	6	8	45	48	-5	-0,3	
Bechenheim	005	409	205	1	2	3	17	-15	-3,5	
Bechtolsheim	007	1 695	840	9	10	46	51	-6	-0,4	
Bernersheim vor der Höhe	008	388	197	1	1	18	10	8	2,1	
Biebelnheim	010	668	326	1	3	20	14	4	0,6	
Bornheim	012	858	373	5	2	57	69	-9	-1,0	
Dintesheim	014	165	79	2	1	7	1	7	4,4	
Eppelsheim	020	1 250	638	2	5	46	50	-7	-0,6	
Erbes-Büdesheim	021	1 419	724	6	4	48	40	10	0,7	
Esselborn	022	358	183	-	1	3	9	-7	-1,9	
Flornborn	024	1 026	514	1	6	47	26	16	1,6	
Flonheim	025	2 694	1 343	10	12	75	82	-9	-0,3	
Framersheim	026	1 557	796	7	6	58	73	-14	-0,9	
Freimersheim	027	720	342	4	2	30	31	1	0,1	
Gau-Heppenheim	031	521	259	2	-	18	18	2	0,4	
Gau-Odernheim	032	3 856	1 938	16	12	113	98	19	0,5	
Kettenheim	042	305	142	1	-	8	6	3	1,0	
Lonsheim	043	607	306	2	1	29	20	10	1,7	
Mauchenheim	044	998	514	1	1	46	51	-5	-0,5	
Nack	050	614	311	1	2	19	22	-4	-0,6	
Nieder-Wiesen	051	616	321	1	4	14	21	-10	-1,6	
Ober-Flörsheim	052	1 207	595	11	10	43	59	-15	-1,2	
Offenheim	053	649	313	3	2	23	21	3	0,5	
Wahlheim	067	575	293	2	2	14	16	-2	-0,3	
VG Eich	02	12 988	6 495	65	69	509	419	86	0,7	
Alsheim	002	2 684	1 375	13	14	87	92	-6	-0,2	
Eich	018	3 559	1 783	15	23	193	112	73	2,1	
Gimbsheim	034	3 027	1 476	15	10	82	93	-6	-0,2	
Hamm am Rhein	038	2 055	1 013	8	19	90	74	5	0,2	
Mettenheim	045	1 663	848	14	3	57	48	20	1,2	
VG Monsheim	03	10 401	5 265	40	62	436	442	-27	-0,3	
Flörsheim-Dalsheim	023	3 028	1 560	9	29	113	120	-26	-0,9	
Hohen-Sülzen	041	715	364	3	4	42	16	25	3,6	
Mölsheim	046	582	293	1	2	27	19	7	1,2	
Monsheim	048	2 520	1 297	10	13	110	125	-18	-0,7	
Mörstadt	047	974	476	7	2	37	32	10	1,0	
Offstein	054	1 885	929	7	10	96	107	-14	-0,7	
Wachenheim	066	697	346	3	2	11	23	-11	-1,6	
VG Wöllstein	05	11 920	5 929	65	43	505	492	35	0,3	
Eckelsheim	017	428	220	3	2	17	6	12	2,9	
Gau-Bickelheim	030	2 091	1 054	11	7	94	101	-3	-0,1	
Gumbsheim	035	612	305	2	-	32	26	8	1,3	
Siefersheim	060	1 222	636	4	7	47	56	-12	-1,0	
Stein-Bockenheim	062	677	358	3	5	42	19	21	3,2	
Wendelsheim	070	1 394	691	9	6	52	58	-3	-0,2	
Wöllstein	072	4 587	2 208	26	14	190	188	14	0,3	
Wonsheim	075	909	457	7	2	31	38	-2	-0,2	
VG Wonnegau	07	20 952	10 467	99	110	814	793	10	0,0	
Bechtheim	006	1 812	905	9	12	46	62	-19	-1,0	
Bernersheim	009	337	164	1	2	7	11	-5	-1,5	
Dittelsheim-Heßloch	015	2 159	1 051	4	4	93	101	-8	-0,4	
Frettenheim	028	309	148	1	1	7	11	-4	-1,3	
Gundersheim	036	1 618	778	8	9	61	55	5	0,3	

Landkreis (LK) Verbandsgemeinde (VG) Gemeinde	Schlüssel- nummer	Bevölkerung am 31.12.2016		Veränderung im 2. Halbjahr 2016					Bevölkerungszu- bzw. -abnahme (-)	%
		insgesamt	weiblich	Ge- borene	Ge- storbene	Zuge- zogene	Fortge- zogene			
								Anzahl		
noch: LK Alzey-Worms	331									
Gundheim	037	911	476	2	6	14	16	-6	-0,7	
Hangen-Weisheim	039	440	220	5	3	7	23	-14	-3,1	
Hochborn	011	423	209	1	4	24	24	-3	-0,7	
Monzernheim	049	596	287	-	1	20	23	-4	-0,7	
Osthofen, St.	055	9 128	4 610	54	56	383	301	80	0,9	
Westhofen	071	3 219	1 619	14	12	152	166	-12	-0,4	
VG Wörrstadt	06	29 070	14 568	146	136	1 327	1 226	110	0,4	
Armsheim	004	2 557	1 270	7	7	117	103	14	0,6	
Ensheim	019	473	233	1	1	22	17	5	1,1	
Gabsheim	029	738	370	2	5	35	35	-3	-0,4	
Gau-Weinheim	033	600	293	4	2	18	17	3	0,5	
Partenheim	056	1 593	763	6	7	47	64	-18	-1,1	
Saulheim	058	7 855	3 970	41	33	367	235	139	1,8	
Schornsheim	059	1 611	807	9	5	54	67	-9	-0,6	
Spiesheim	061	938	473	6	2	40	48	-4	-0,4	
Sulzheim	063	1 074	520	4	4	45	36	9	0,8	
Udenheim	064	1 393	697	6	4	98	122	-22	-1,6	
Vendersheim	065	571	296	2	-	17	22	-3	-0,5	
Wallertheim	068	1 721	857	3	7	79	71	4	0,2	
Wörrstadt, St.	073	7 946	4 019	55	59	388	389	-5	-0,1	
LK Bad Dürkheim	332	132 960	67 784	578	761	4 718	4 352	181	0,1	
Bad Dürkheim, St.	002	18 601	9 822	83	118	660	629	-4	-0,0	
Grünstadt, St.	024	13 468	6 857	63	76	518	471	33	0,2	
Haßloch	025	20 460	10 462	107	120	586	515	58	0,3	
VG Deidesheim	01	11 854	6 036	56	45	353	384	-20	-0,2	
Deidesheim, St.	009	3 797	1 968	19	23	160	139	17	0,4	
Forst an der Weinstraße	017	817	416	5	4	9	22	-12	-1,4	
Meckenheim	035	3 450	1 745	16	9	96	90	13	0,4	
Niederkirchen bei Deidesheim	039	2 305	1 159	11	7	46	93	-43	-1,8	
Ruppertsberg	043	1 485	748	5	2	42	40	5	0,3	
VG Freinsheim	02	15 637	8 005	53	79	609	473	110	0,7	
Bobenheim am Berg	005	824	413	-	2	19	23	-6	-0,7	
Dackenheim	008	455	221	2	1	22	20	3	0,7	
Erpolzheim	015	1 350	695	5	3	39	29	12	0,9	
Freinsheim, St.	019	5 072	2 618	19	34	197	153	29	0,6	
Herxheim am Berg	026	736	361	3	2	38	23	16	2,2	
Kallstadt	028	1 226	614	4	5	63	43	19	1,6	
Weisenheim am Berg	049	1 724	878	8	10	60	56	2	0,1	
Weisenheim am Sand	050	4 250	2 205	12	22	171	126	35	0,8	
VG Lambrecht (Pfalz)	05	12 200	6 169	46	95	520	442	29	0,2	
Elmstein	014	2 375	1 169	5	15	109	80	19	0,8	
Esthal	016	1 338	654	2	9	20	29	-16	-1,2	
Frankeneck	018	856	422	2	3	70	33	36	4,4	
Lambrecht (Pfalz), St.	032	3 960	2 041	19	39	187	180	-13	-0,3	
Lindenberg	034	1 109	558	11	14	63	51	9	0,8	
Neidenfels	037	789	403	2	9	17	21	-11	-1,4	
Weidenthal	048	1 773	922	5	6	54	48	5	0,3	
VG Leiningerland	07	30 668	15 325	123	171	1 205	1 157	-	-	
Allleiningen	001	1 735	860	2	8	60	58	-4	-0,2	
Battenberg (Pfalz)	003	391	195	2	5	12	15	-6	-1,5	
Bissersheim	004	432	225	3	4	9	9	-1	-0,2	
Bockenheim an der Weinstraße	006	2 142	1 083	15	10	83	83	5	0,2	
Carlsberg	007	3 419	1 689	10	17	99	133	-41	-1,2	

Landkreis (LK) Verbandsgemeinde (VG) Gemeinde	Schlüssel- nummer	Bevölkerung am 31.12.2016		Veränderung im 2. Halbjahr 2016					Bevölkerungszu- bzw. -abnahme (-)	%
		insgesamt	weiblich	Ge- borene	Ge- storbene	Zuge- zogene	Fortge- zogene			
								Anzahl		
noch: LK Bad Dürkheim	332									
Dirmstein	010	2 957	1 489	8	11	106	107	-4	-0,1	
Ebertsheim	012	1 239	610	4	7	43	47	-7	-0,6	
Gerolsheim	021	1 732	864	6	8	53	72	-21	-1,2	
Großkarlbach	023	1 152	598	9	7	43	31	14	1,2	
Hettenleidelheim	027	3 022	1 527	8	26	97	90	-11	-0,4	
Kindenheim	029	1 031	503	5	5	38	49	-11	-1,1	
Kirchheim an der Weinstraße	030	1 916	943	10	4	69	59	16	0,8	
Kleinkarlbach	031	863	426	1	4	36	42	-9	-1,0	
Laumersheim	033	899	449	5	3	33	29	6	0,7	
Mertesheim	036	423	200	4	2	23	20	5	1,2	
Neuleiningen	038	783	410	3	4	21	35	-15	-1,9	
Obersülzen	040	633	300	1	2	57	45	11	1,8	
Obrigheim (Pfalz)	041	2 692	1 381	11	25	170	96	60	2,3	
Quirnheim	042	780	376	2	6	31	35	-8	-1,0	
Tiefenthal	044	834	421	7	7	32	31	1	0,1	
Wattenheim	047	1 593	776	7	6	90	71	20	1,3	
VG Wachenheim an der Weinstraße	06	10 072	5 108	47	57	267	281	-25	-0,2	
Ellerstadt	013	2 375	1 198	12	15	49	73	-27	-1,1	
Friedelsheim	020	1 456	723	7	1	49	42	13	0,9	
Gönnheim	022	1 535	794	8	4	38	29	13	0,9	
Wachenheim a. d. W., St.	046	4 706	2 393	20	37	131	137	-24	-0,5	
LK Bad Kreuznach	133	157 392	80 562	725	909	5 951	5 757	10	0,0	
Bad Kreuznach, gkSt.	006	50 034	26 305	231	327	2 017	1 713	208	0,4	
Kirn, St.	052	8 191	4 216	42	69	332	307	-2	-0,0	
VG Bad Kreuznach	01	12 874	6 443	66	50	452	426	42	0,3	
Altenbamburg	003	730	381	1	3	27	29	-4	-0,5	
Biebelsheim	012	629	319	-	-	4	14	-10	-1,6	
Feilbingert	030	1 575	784	11	7	41	52	-7	-0,4	
Frei-Laubersheim	031	1 058	534	6	3	33	26	10	1,0	
Fürfeld	032	1 560	792	10	6	56	74	-14	-0,9	
Hackenheim	037	2 086	1 054	9	9	68	70	-2	-0,1	
Hallgarten	039	771	378	7	4	21	24	-	-	
Hochstätten	045	632	313	4	3	26	27	-	-	
Neu-Bamberg	069	943	459	2	6	43	27	12	1,3	
Pfaffen-Schwabenheim	078	1 295	633	5	4	55	46	10	0,8	
Pleitersheim	080	323	154	2	-	6	7	1	0,3	
Tiefenthal	104	120	61	-	1	4	3	-	-	
Volxheim	106	1 152	581	9	4	68	27	46	4,2	
VG Bad Sobernheim	07	17 441	8 861	78	104	591	653	-88	-0,5	
Auen	005	183	93	-	2	6	5	-1	-0,5	
Bad Sobernheim, St.	501	6 441	3 286	38	43	237	266	-34	-0,5	
Bärweiler	009	232	109	-	-	4	4	-	-	
Daubach	022	212	107	-	1	4	7	-4	-1,9	
Ippenschied	050	151	73	2	1	7	2	6	4,1	
Kirschroth	053	261	130	-	1	-	1	-2	-0,8	
Langenthal	055	92	47	-	-	2	1	1	1,1	
Lauschied	057	538	275	1	3	4	17	-15	-2,7	
Martinstein	062	278	139	-	1	12	17	-6	-2,1	
Meddersheim	064	1 318	664	3	7	31	38	-11	-0,8	
Merxheim	066	1 417	708	9	9	42	42	-	-	
Monzingen	067	1 592	787	10	5	74	94	-15	-0,9	
Nußbaum	072	450	234	1	4	19	11	5	1,1	
Odernheim am Glan	076	1 676	862	3	7	73	74	-5	-0,3	
Rehbach	082	48	24	-	-	-	-	-	-	
Seesbach	094	519	267	3	5	7	14	-9	-1,7	

Landkreis (LK) Verbandsgemeinde (VG) Gemeinde	Schlüssel- nummer	Bevölkerung am 31.12.2016		Veränderung im 2. Halbjahr 2016					Bevölkerungszu- bzw. -abnahme (-)	%
		insgesamt	weiblich	Ge- borene	Ge- storbene	Zuge- zogene	Fortge- zogene			
								Anzahl		
noch: LK Bad Kreuznach										
	133									
Staudernheim	102	1 382	714	6	7	45	39	5	0,4	
Weiler bei Monzingen	111	450	243	1	7	13	16	-9	-2,0	
Winterburg	116	201	99	1	1	11	5	6	3,1	
VG Kirn-Land	03	9 702	4 865	45	43	284	317	-31	-0,3	
Bärenbach	008	501	255	-	2	6	13	-9	-1,8	
Becherbach bei Kirn	010	388	204	2	1	15	21	-5	-1,3	
Brauweiler	016	59	25	-	-	-	1	-1	-1,7	
Bruschied	201	306	151	1	-	11	16	-4	-1,3	
Hahnenbach	038	505	258	4	2	25	32	-5	-1,0	
Heimweiler	041	401	196	1	1	6	8	-2	-0,5	
Heinzenberg	042	23	9	-	1	-	2	-3	-11,5	
Hennweiler	043	1 236	643	4	7	36	30	3	0,2	
Hochstetten-Dhaun	046	1 609	792	12	11	57	62	-4	-0,2	
Horbach	047	42	17	-	-	-	-	-	-	
Kellenbach	202	253	115	-	1	9	13	-5	-1,9	
Königsau	203	71	32	-	-	9	9	-	-	
Limbach	059	303	164	2	1	6	6	1	0,3	
Meckenbach	063	361	182	3	3	1	5	-4	-1,1	
Oberhausen bei Kirn	073	909	462	6	1	34	22	17	1,9	
Otzweiler	077	204	91	2	-	7	3	6	3,0	
Schneppenbach	204	223	121	-	2	4	5	-3	-1,3	
Schwarzerden	205	230	113	-	-	1	10	-9	-3,8	
Simmertal	096	1 864	932	8	8	56	55	1	0,1	
Weitersborn	113	214	103	-	2	1	4	-5	-2,3	
VG Langenlonsheim	04	13 592	6 844	73	84	560	581	-32	-0,2	
Bretzenheim	018	2 543	1 268	9	18	90	116	-35	-1,4	
Dorsheim	026	728	357	3	4	26	25	-	-	
Guldental	035	2 484	1 267	13	20	66	88	-29	-1,2	
Langenlonsheim	054	3 817	1 956	24	24	180	162	18	0,5	
Laubenheim	056	808	404	3	4	36	21	14	1,8	
Rümmelsheim	087	1 394	696	9	5	67	51	20	1,5	
Windesheim	114	1 818	896	12	9	95	118	-20	-1,1	
VG Meisenheim	05	7 705	3 926	23	61	298	340	-80	-1,0	
Abtweiler	001	197	98	-	-	3	8	-5	-2,5	
Becherbach	011	856	444	1	5	34	38	-8	-0,9	
Breitenheim	017	402	212	1	3	10	7	1	0,2	
Callbach	020	369	198	1	4	20	13	4	1,1	
Desloch	024	339	165	-	3	10	24	-17	-4,8	
Hundsbach	049	385	195	2	-	11	10	3	0,8	
Jeckenbach	051	228	120	-	2	2	2	-2	-0,9	
Lettweiler	058	207	99	1	3	-	3	-5	-2,4	
Löllbach	060	203	100	1	2	6	8	-3	-1,5	
Meisenheim, St.	065	2 858	1 459	9	33	139	166	-51	-1,8	
Raumbach	081	390	199	2	-	19	14	7	1,8	
Rehborn	083	698	354	3	3	17	26	-9	-1,3	
Reiffelbach	084	225	100	1	1	15	4	11	5,1	
Schmittweiler	090	191	102	-	1	1	4	-4	-2,1	
Schweinschied	092	157	81	1	1	11	13	-2	-1,3	
VG Rüdesheim	06	28 519	14 367	124	124	1 022	1 024	-2	-0,0	
Allenfeld	002	206	104	1	-	4	7	-2	-1,0	
Argenschwang	004	331	162	1	1	11	11	-	-	
Bockenau	013	1 215	596	2	6	51	59	-12	-1,0	
Boos	014	372	184	2	2	10	5	5	1,4	
Braunweiler	015	616	313	1	1	12	19	-7	-1,1	
Burgsponheim	019	253	126	-	1	10	11	-2	-0,8	
Dalberg	021	237	118	-	2	11	9	-	-	
Duchroth	027	543	279	6	1	21	11	15	2,8	

Landkreis (LK) Verbandsgemeinde (VG) Gemeinde	Schlüssel- nummer	Bevölkerung am 31.12.2016		Veränderung im 2. Halbjahr 2016					Bevölkerungszu- bzw. -abnahme (-)	%
		insgesamt	weiblich	Ge- borene	Ge- storbene	Zuge- zogene	Fortge- zogene			
								Anzahl		
noch: LK Bad Kreuznach		133								
Gebroth	033	166	87	-	-	4	3	1	0,6	
Gutenberg	036	961	483	5	5	12	25	-13	-1,3	
Hargesheim	040	2 913	1 490	21	11	140	110	40	1,4	
Hergenfeld	044	518	264	2	3	22	15	6	1,2	
Hüffelsheim	048	1 315	652	8	9	30	38	-9	-0,7	
Mandel	061	901	465	7	3	21	20	5	0,6	
Münchwald	068	292	151	-	-	23	30	-7	-2,3	
Niederhausen	070	556	274	5	3	22	11	13	2,4	
Norheim	071	1 531	762	8	8	57	49	8	0,5	
Oberhausen an der Nahe	074	371	179	2	3	18	13	4	1,1	
Oberstreit	075	293	140	3	1	10	4	8	2,8	
Roxheim	086	2 403	1 244	11	7	111	118	-3	-0,1	
Rüdesheim	117	2 675	1 388	8	19	125	122	-8	-0,3	
Sankt Katharinen	088	370	179	2	-	15	13	4	1,1	
Schloßböckelheim	089	382	187	2	1	2	14	-11	-2,8	
Sommerloch	098	427	211	1	2	3	9	-7	-1,6	
Spabrücken	099	1 146	577	6	3	26	26	3	0,3	
Spall	100	170	81	-	1	4	11	-8	-4,5	
Sponheim	101	761	381	1	4	16	27	-14	-1,8	
Traisen	105	561	291	1	1	23	15	8	1,4	
Waldböckelheim	107	2 171	1 069	7	11	83	82	-3	-0,1	
Wallhausen	109	1 521	767	4	6	44	46	-4	-0,3	
Weinsheim	112	1 833	930	6	7	52	65	-14	-0,8	
Winterbach	115	509	233	1	2	29	26	2	0,4	
VG Stromberg	08	9 334	4 735	43	47	395	396	-5	-0,1	
Daxweiler	023	774	404	1	1	19	23	-4	-0,5	
Dörrebach	025	722	367	1	3	43	27	14	2,0	
Eckenroth	028	223	119	2	-	8	11	-1	-0,4	
Roth	085	281	138	4	-	7	4	7	2,6	
Schöneberg	091	615	321	-	3	20	19	-2	-0,3	
Schweppenhausen	093	878	415	6	6	47	71	-24	-2,7	
Seibersbach	095	1 319	657	6	5	50	42	9	0,7	
Stromberg, St.	103	3 283	1 698	16	26	176	158	8	0,2	
Waldlaubersheim	108	802	401	7	1	16	20	2	0,3	
Warmstroth	110	437	215	-	2	9	21	-14	-3,1	
LK Bernkastel-Wittlich	231	112 006	56 102	524	594	4 198	4 337	-211	-0,2	
Morbach	502	10 517	5 210	47	60	306	291	2	0,0	
Wittlich, St.	134	18 748	9 306	95	93	872	937	-64	-0,3	
VG Bernkastel-Kues	01	27 948	14 075	112	170	944	998	-113	-0,4	
Bernkastel-Kues, St.	008	7 057	3 670	25	49	277	252	1	0,0	
Brauneberg	012	1 154	566	1	6	37	48	-16	-1,4	
Burgen	016	566	278	4	5	17	23	-8	-1,4	
Erden	030	390	179	-	3	33	24	6	1,6	
Gornhausen	040	214	104	2	2	9	4	5	2,4	
Graach an der Mosel	041	659	319	1	5	23	13	6	0,9	
Hochscheid	056	263	139	-	-	10	4	6	2,3	
Kesten	066	331	162	-	3	2	6	-7	-2,1	
Kleinich	070	673	329	2	1	15	33	-17	-2,5	
Kommen	071	299	143	1	2	12	15	-4	-1,3	
Lieser	075	1 229	618	6	4	52	53	1	0,1	
Longkamp	077	1 135	567	3	5	41	39	-	-	
Lösnich	076	438	214	2	3	3	23	-21	-4,6	
Maring-Noviant	081	1 495	750	6	7	38	59	-22	-1,5	
Minheim	086	463	223	2	1	10	15	-4	-0,9	
Monzelfeld	087	1 225	616	6	7	30	34	-5	-0,4	
Mülheim an der Mosel	090	1 024	516	5	3	44	33	13	1,3	

Landkreis (LK) Verbandsgemeinde (VG) Gemeinde	Schlüssel- nummer	Bevölkerung am 31.12.2016		Veränderung im 2. Halbjahr 2016					Bevölkerungszu- bzw. -abnahme (-)	%
		insgesamt	weiblich	Ge- borene	Ge- storbene	Zuge- zogene	Fortge- zogene			
								Anzahl		
noch: LK Bernkastel-Wittlich 231										
Neumagen-Dhron	092	2 326	1 165	19	17	57	71	-12	-0,5	
Piesport	105	2 083	1 050	8	18	86	63	13	0,6	
Ürzig	125	869	427	-	4	36	34	-2	-0,2	
Veldenz	126	968	483	6	4	29	35	-4	-0,4	
Wintrich	133	906	459	3	4	23	31	-9	-1,0	
Zeltingen-Rachtig	136	2 181	1 098	10	17	60	86	-33	-1,5	
VG Thalfang am Erbeskopf 06										
Berglicht	006	439	223	3	2	16	14	3	0,7	
Breit	202	278	119	-	-	4	5	-1	-0,4	
Büdllich	203	217	102	3	-	5	15	-7	-3,1	
Burtscheid	017	114	60	1	-	2	4	-1	-0,9	
Deuselbach	018	253	133	-	1	9	10	-2	-0,8	
Dhronecken	019	122	59	2	-	3	7	-2	-1,6	
Etgert	032	65	26	-	-	-	4	-4	-5,8	
Gielert	035	154	71	-	1	2	19	-18	-10,5	
Gräfendhron	042	101	43	1	1	3	2	1	1,0	
Heidenburg	204	713	366	3	1	25	24	3	0,4	
Hilscheid	054	241	123	-	2	3	11	-10	-4,0	
Horath	058	421	216	1	3	11	34	-25	-5,6	
Immert	064	151	79	-	1	11	4	6	4,1	
Lückenburg	078	91	46	-	-	1	2	-1	-1,1	
Malborn	079	1 329	672	9	8	51	45	7	0,5	
Merschbach	083	65	29	-	1	2	-	1	1,6	
Neunkirchen	093	155	81	-	-	4	6	-2	-1,3	
Rorodt	112	47	23	-	-	1	-	1	2,2	
Schönberg	115	225	111	-	-	9	5	4	1,8	
Talling	122	207	103	-	2	11	9	-	-	
Thalfang	123	1 812	928	13	13	78	80	-2	-0,1	
VG Traben-Trarbach 09										
Bausendorf	004	1 306	683	6	1	46	57	-6	-0,5	
Bengel	005	826	392	3	2	30	32	-1	-0,1	
Burg (Mosel)	014	389	200	-	1	10	15	-6	-1,5	
Diefenbach	020	79	34	-	1	1	4	-4	-4,8	
Enkirch	029	1 469	743	1	12	42	34	-3	-0,2	
Flußbach	033	449	223	2	2	22	24	-2	-0,4	
Hontheim	057	816	407	1	6	22	20	-3	-0,4	
Irmenach	501	656	333	1	4	24	18	3	0,5	
Kinderbeuern	067	1 050	502	4	3	45	26	20	1,9	
Kinheim	068	831	408	6	6	48	42	6	0,7	
Kröv	072	2 235	1 158	8	11	62	82	-23	-1,0	
Lötzbeuren	206	449	219	2	3	13	18	-6	-1,3	
Reil	110	1 021	526	5	3	45	43	4	0,4	
Starkenburg	120	225	107	1	1	7	12	-5	-2,2	
Traben-Trarbach, St.	124	5 687	2 866	21	32	232	276	-55	-1,0	
Willwerscheid	132	60	29	-	-	-	-	-	-	
VG Wittlich-Land 08										
Altrich	001	1 680	852	15	5	58	59	9	0,5	
Arenrath	003	382	184	1	2	14	3	10	2,7	
Bergweiler	007	860	432	3	7	15	21	-10	-1,1	
Bettenfeld	009	687	346	2	8	26	28	-8	-1,2	
Binsfeld	010	1 185	586	10	8	47	56	-7	-0,6	
Bruch	013	470	266	3	1	19	26	-5	-1,1	
Dierfeld	021	10	3	-	1	-	1	-2	-16,7	
Dierscheid	022	186	80	-	-	39	30	9	5,1	
Dodenburg	023	91	47	1	-	-	1	-	-	
Dreis	024	1 374	693	7	3	61	29	36	2,7	
Eckfeld	025	361	177	-	3	8	15	-10	-2,7	
Eisenschmitt	026	320	151	1	1	18	3	15	4,9	

Landkreis (LK) Verbandsgemeinde (VG) Gemeinde	Schlüssel- nummer	Bevölkerung am 31.12.2016		Veränderung im 2. Halbjahr 2016					Bevölkerungszu- bzw. -abnahme (-)	%
		insgesamt	weiblich	Ge- borene	Ge- storbene	Zuge- zogene	Fortge- zogene			
								Anzahl		
noch: LK Bernkastel-Wittlich	231									
Esch	031	405	206	1	3	5	16	-13	-3,1	
Gipperath	036	233	116	1	1	6	15	-9	-3,7	
Gladbach	037	350	181	-	1	31	25	5	1,4	
Greimerath	044	225	108	1	1	2	4	-2	-0,9	
Großlittgen	046	953	478	5	3	48	53	-3	-0,3	
Hasborn	049	578	274	2	2	14	19	-5	-0,9	
Heckenmünster	050	149	81	2	-	7	3	6	4,2	
Heidweiler	051	173	84	2	-	12	2	12	7,5	
Hetzerath	053	2 280	1 158	14	5	93	58	44	2,0	
Hupperath	062	565	274	2	3	19	26	-8	-1,4	
Karl	065	223	122	1	-	8	8	1	0,5	
Klausen	069	1 413	720	11	4	46	66	-13	-0,9	
Landscheid	503	2 111	1 051	15	15	90	85	5	0,2	
Laufeld	074	509	253	1	5	12	15	-7	-1,4	
Manderscheid, St.	080	1 373	719	7	10	68	77	-12	-0,9	
Meerfeld	082	346	163	1	1	13	24	-11	-3,1	
Minderlittgen	085	730	361	4	2	53	49	6	0,8	
Musweiler	091	58	29	-	-	3	-	3	5,5	
Niederöfflingen	095	437	205	3	2	10	14	-3	-0,7	
Niederscheidweiler	096	261	128	2	1	8	11	-2	-0,8	
Niersbach	504	708	348	5	4	33	33	1	0,1	
Oberöfflingen	100	268	137	4	1	10	4	9	3,5	
Oberscheidweiler	101	178	93	2	-	2	1	3	1,7	
Osann-Monzel	103	1 648	798	8	6	64	69	-3	-0,2	
Pantenburg	104	212	102	-	2	10	4	4	1,9	
Platten	107	904	452	8	2	31	14	23	2,6	
Plein	108	627	322	1	3	24	11	11	1,8	
Rivenich	111	720	353	1	3	28	16	10	1,4	
Salmtal	113	2 363	1 235	16	21	77	63	9	0,4	
Schladt	114	128	59	1	-	2	3	-	-	
Schwarzenborn	116	52	23	-	1	1	-	-	-	
Sehlem	117	920	448	7	3	30	38	-4	-0,4	
Wallscheid	127	339	170	2	3	11	10	-	-	
LK Birkenfeld	134	80 799	40 753	354	596	2 926	2 822	-140	-0,2	
Idar-Oberstein, gkSt.	045	28 373	14 493	143	255	887	837	-60	-0,2	
VG Baumholder	01	9 396	4 733	37	71	344	321	-11	-0,1	
Baumholder, St.	005	4 004	2 094	23	37	129	162	-47	-1,2	
Berglangenbach	007	451	221	2	-	8	8	2	0,4	
Berschweiler bei Baumholder	008	525	265	2	3	41	15	25	5,0	
Eckersweiler	021	156	75	-	1	8	9	-2	-1,3	
Fohren-Linden	026	334	159	-	1	4	10	-7	-2,1	
Frauenberg	027	401	207	1	1	14	10	4	1,0	
Hahnweiler	033	183	84	-	1	5	8	-4	-2,1	
Heimbach	036	1 031	531	3	6	32	37	-8	-0,8	
Leitzweiler	051	110	42	-	1	6	3	2	1,9	
Mettweiler	054	243	115	1	1	14	15	-1	-0,4	
Reichenbach	068	575	275	2	5	17	9	5	0,9	
Rohrbach	073	178	88	-	-	9	8	1	0,6	
Rückweiler	074	400	200	2	2	8	8	-	-	
Ruschberg	075	805	377	1	12	49	19	19	2,4	
VG Birkenfeld	02	20 241	10 055	82	116	970	985	-51	-0,3	
Abentheuer	001	438	218	1	2	13	24	-12	-2,7	
Achtelsbach	002	420	218	2	1	15	18	-2	-0,5	
Birkenfeld, St.	010	6 923	3 440	36	47	329	508	-190	-2,7	
Börfink	011	170	82	-	1	8	4	3	1,8	
Brücken	015	1 183	584	5	5	46	40	6	0,5	

Landkreis (LK) Verbandsgemeinde (VG) Gemeinde	Schlüssel- nummer	Bevölkerung am 31.12.2016		Veränderung im 2. Halbjahr 2016					Bevölkerungszu- bzw. -abnahme (-)	%
		insgesamt	weiblich	Ge- borene	Ge- storbene	Zuge- zogene	Fortge- zogene	Anzahl		
noch: LK Birkenfeld		134								
Buhlenberg	016	484	241	1	2	11	18	-8	-1,6	
Dambach	018	169	87	-	1	8	3	4	2,4	
Dienstweiler	020	334	178	-	1	10	4	5	1,5	
Elchweiler	022	91	46	-	-	2	2	-	-	
Ellenberg	023	98	51	-	-	4	3	1	1,0	
Ellweiler	024	291	153	2	3	14	21	-8	-2,7	
Gimbweiler	029	392	204	1	1	5	11	-6	-1,5	
Gollenberg	031	117	67	1	-	-	5	-4	-3,3	
Hattgenstein	034	257	141	1	-	12	17	-4	-1,5	
Hoppstädten-Weiersbach	042	3 415	1 617	13	17	299	128	166	5,1	
Kronweiler	048	321	152	2	4	9	15	-8	-2,4	
Leisel	050	543	278	2	3	21	9	11	2,1	
Meckenbach	053	110	58	-	2	1	1	-2	-1,8	
Niederbrombach	057	478	243	3	3	5	3	2	0,4	
Niederhambach	058	313	157	1	-	8	19	-10	-3,1	
Nohren	061	342	172	2	1	9	16	-6	-1,7	
Oberbrombach	062	428	220	2	3	18	11	6	1,4	
Oberhambach	063	258	116	-	3	19	11	5	2,0	
Rimsberg	070	120	62	-	2	3	1	-	-	
Rinzenberg	071	316	156	-	1	13	9	3	1,0	
Rötweiler-Nockenthal	072	463	241	1	3	27	22	2	0,4	
Schmißberg	078	205	102	2	1	6	10	-3	-1,4	
Schwohlen	080	437	217	1	1	15	16	-1	-0,2	
Siesbach	084	382	200	2	3	11	8	2	0,5	
Sonnenberg-Winnenberg	085	448	216	1	4	19	16	-	-	
Wilzenberg-Hußweiler	094	295	138	-	1	10	12	-3	-1,0	
VG Herrstein	03	15 632	7 866	54	106	504	455	-4	-0,0	
Allenbach	003	639	324	3	7	15	14	-3	-0,5	
Bergen	006	421	209	2	2	9	22	-13	-3,0	
Berschweiler bei Kirm	009	273	134	2	3	9	7	1	0,4	
Breienthal	013	312	161	2	-	3	6	-1	-0,3	
Bruchweiler	014	520	260	1	4	19	8	8	1,6	
Dickesbach	019	426	206	1	3	8	9	-3	-0,7	
Fischbach	025	884	458	3	1	43	43	2	0,2	
Gerach	028	219	103	-	4	10	7	-1	-0,5	
Griebelschied	032	172	77	1	2	4	1	2	1,2	
Herborn	038	506	249	2	3	13	21	-9	-1,7	
Herrstein	039	834	430	2	13	39	40	-12	-1,4	
Hettenrodt	040	667	336	2	5	18	14	1	0,2	
Hintertiefenbach	041	320	163	1	2	13	2	10	3,2	
Kempfeld	046	760	381	1	6	25	25	-5	-0,7	
Kirschweiler	047	1 092	562	2	17	39	24	-	-	
Langweiler	502	265	127	1	1	23	12	11	4,3	
Mackenrodt	052	390	198	1	1	18	8	10	2,6	
Mittelreidenbach	055	748	356	6	4	23	18	7	0,9	
Mörschied	056	815	400	2	4	21	23	-4	-0,5	
Niederhosenbach	059	295	144	3	-	12	5	10	3,5	
Niederwörresbach	060	873	457	5	4	33	35	-2	-0,2	
Oberhosenbach	064	136	67	-	1	1	4	-4	-2,9	
Oberreidenbach	066	608	315	3	2	13	6	8	1,3	
Oberwörresbach	067	136	71	1	1	3	6	-3	-2,2	
Schmidthachenbach	077	374	187	-	-	9	13	-4	-1,1	
Sensweiler	081	412	204	-	4	17	15	-2	-0,5	
Sien	082	506	260	1	3	13	7	4	0,8	
Sienhachenbach	083	194	93	1	-	4	2	3	1,6	
Sonnschied	086	109	59	-	-	4	4	-	-	
Veitsrodt	089	698	339	4	4	23	13	10	1,5	
Vollmersbach	090	470	251	1	2	15	22	-8	-1,7	
Weiden	091	84	37	-	1	1	5	-5	-5,6	
Wickenrodt	093	164	85	-	1	3	8	-6	-3,5	

Landkreis (LK) Verbandsgemeinde (VG) Gemeinde	Schlüssel- nummer	Bevölkerung am 31.12.2016		Veränderung im 2. Halbjahr 2016					Bevölkerungszu- bzw. -abnahme (-)	%
		insgesamt	weiblich	Ge- borene	Ge- storbene	Zuge- zogene	Fortge- zogene			
								Anzahl		
noch: LK Birkenfeld	134									
Wirschweiler	095	310	163	-	1	1	6	-6	-1,9	
VG Rhaunen	04	7 157	3 606	38	48	221	224	-14	-0,2	
Asbach	004	146	70	-	-	2	5	-3	-2,0	
Bollenbach	012	136	71	1	-	2	2	1	0,7	
Bundenbach	017	868	438	1	6	15	29	-20	-2,3	
Gösenroth	030	244	123	1	1	3	7	-4	-1,6	
Hausen	035	191	97	1	1	13	3	10	5,5	
Hellertshausen	037	188	97	-	-	8	4	4	2,2	
Horbruch	043	341	160	1	4	16	20	-7	-2,0	
Hottenbach	044	588	294	1	2	12	18	-7	-1,2	
Krummenau	049	172	80	-	1	4	9	-6	-3,4	
Oberkirn	065	328	163	1	2	3	5	-3	-0,9	
Rhaunen	069	2 170	1 115	21	17	96	76	24	1,1	
Schauraen	076	496	251	2	4	7	13	-8	-1,6	
Schwerbach	079	51	26	-	-	1	9	-8	-13,6	
Stipshausen	087	849	434	4	8	22	14	4	0,5	
Sulzbach	088	296	138	3	1	13	9	6	2,1	
Weitersbach	092	93	49	1	1	4	1	3	3,3	
LK Cochem-Zell	135	61 864	30 898	249	423	1 994	2 368	-549	-0,9	
VG Cochem	01	19 753	9 886	80	127	620	872	-299	-1,5	
Beilstein	007	137	63	1	-	1	14	-12	-8,1	
Bremm	012	790	398	1	4	7	8	-4	-0,5	
Briedern	015	344	167	4	-	6	9	1	0,3	
Bruttig-Fankel	017	1 090	547	2	5	28	24	1	0,1	
Cochem, St.	020	5 310	2 614	24	49	254	254	-25	-0,5	
Dohr	021	637	314	3	3	18	18	-	-	
Ediger-Eller	024	961	483	4	3	22	165	-142	-12,9	
Ellenz-Poltersdorf	025	850	432	3	7	10	28	-22	-2,5	
Ernst	027	543	258	3	1	9	18	-7	-1,3	
Faid	029	1 036	518	4	7	33	43	-13	-1,2	
Greimersburg	036	684	350	3	-	15	12	6	0,9	
Klotten	049	1 221	623	6	4	34	50	-14	-1,1	
Lieg	053	369	182	-	1	12	20	-9	-2,4	
Lütz	056	280	134	1	1	15	18	-3	-1,1	
Mesenich	060	303	144	1	3	9	12	-5	-1,6	
Moselkern	065	546	267	3	2	22	27	-4	-0,7	
Müden (Mosel)	066	650	335	2	3	20	19	-	-	
Nehren	069	104	50	-	-	2	1	1	1,0	
Pommern	072	443	224	4	3	4	19	-14	-3,1	
Senheim	079	581	293	1	4	10	17	-10	-1,7	
Treis-Karden	082	2 217	1 152	8	25	73	75	-19	-0,8	
Valwig	086	444	240	2	2	10	13	-3	-0,7	
Wirfus	090	213	98	-	-	6	8	-2	-0,9	
VG Kaisersesch	02	15 486	7 681	71	90	487	520	-52	-0,3	
Binningen	009	707	347	3	2	25	12	14	2,0	
Brachtendorf	011	265	123	-	2	3	4	-3	-1,1	
Brieden	014	136	63	-	1	2	2	-1	-0,7	
Brohl	016	357	176	3	4	4	9	-6	-1,7	
Dünfus	022	266	135	1	2	5	7	-3	-1,1	
Düngenheim	023	1 306	602	6	7	35	28	6	0,5	
Eppenberg	026	226	112	-	1	8	4	3	1,3	
Eulgem	028	208	91	1	-	6	12	-5	-2,3	
Forst (Eifel)	031	359	188	-	4	13	7	2	0,6	
Gamlen	033	493	246	2	3	14	39	-26	-5,0	
Hambuch	038	743	366	5	4	18	19	-	-	
Hauroth	040	313	144	1	1	15	27	-12	-3,7	

Landkreis (LK) Verbandsgemeinde (VG) Gemeinde	Schlüssel- nummer	Bevölkerung am 31.12.2016		Veränderung im 2. Halbjahr 2016					Bevölkerungszu- bzw. -abnahme (-)	%
		insgesamt	weiblich	Ge- borene	Ge- storbene	Zuge- zogene	Fortge- zogene			
								Anzahl		
noch: LK Cochem-Zell										
	135									
Illerich	042	757	387	5	2	21	19	5	0,7	
Kaifenheim	043	806	404	7	4	15	27	-9	-1,1	
Kail	044	276	130	-	1	5	8	-4	-1,4	
Kaisersesch, St.	045	3 168	1 625	15	21	143	123	14	0,4	
Kalenborn	046	231	109	-	2	6	5	-1	-0,4	
Landkern	051	919	466	3	6	33	26	4	0,4	
Laubach	052	620	315	6	3	18	27	-6	-1,0	
Leienkaul	502	325	159	2	2	9	26	-17	-5,0	
Masburg	058	1 071	522	4	7	36	31	2	0,2	
Möntenich	062	129	75	-	1	6	3	2	1,6	
Müllenbach	067	603	292	1	4	12	23	-14	-2,3	
Roes	075	496	248	1	2	3	8	-6	-1,2	
Urmersbach	084	449	230	5	3	29	19	12	2,7	
Zettingen	093	257	126	-	1	3	5	-3	-1,2	
VG Ulmen										
	03	10 954	5 474	44	96	347	387	-92	-0,8	
Alflen	002	832	414	2	5	33	15	15	1,8	
Auderath	005	647	331	5	1	16	6	14	2,2	
Bad Bertrich	501	1 052	545	3	11	34	60	-34	-3,1	
Beuren	008	420	220	2	7	16	8	3	0,7	
Büchel	018	1 138	551	3	8	31	26	-	-	
Filz	030	93	47	-	-	7	6	1	1,1	
Gevenich	034	658	327	4	3	28	30	-1	-0,2	
Gillenbeuren	035	244	123	1	2	3	8	-6	-2,4	
Kliding	048	219	102	-	3	-	1	-4	-1,8	
Lutzerath	057	1 463	722	2	16	39	42	-17	-1,1	
Schmitt	078	118	59	-	4	1	2	-5	-4,1	
Ulmen, St.	083	3 330	1 676	21	33	123	157	-46	-1,4	
Urschmitt	085	186	88	-	1	1	4	-4	-2,1	
Wagenhausen	087	56	30	1	-	-	3	-2	-3,4	
Weiler	089	293	142	-	2	10	4	4	1,4	
Wollmerath	091	205	97	-	-	5	15	-10	-4,7	
VG Zell (Mosel)										
	05	15 671	7 857	54	110	540	589	-106	-0,7	
Alf	001	839	449	2	15	50	29	8	1,0	
Altlay	003	452	228	1	2	3	21	-19	-4,0	
Altstrimmig	004	339	169	-	2	15	13	-	-	
Blankenrath	010	1 655	839	4	16	56	52	-8	-0,5	
Briedel	013	933	454	3	5	26	21	3	0,3	
Bullay	019	1 565	805	7	10	61	87	-29	-1,8	
Forst (Hunsrück)	032	59	29	-	2	1	-	-2	-3,3	
Grenderich	037	380	186	4	1	15	14	4	1,1	
Haserich	039	199	99	1	-	7	5	3	1,5	
Hesweiler	041	133	61	1	1	2	4	-2	-1,5	
Liesenich	054	306	149	2	5	7	40	-36	-10,5	
Mittelstrimmig	061	408	205	3	-	8	8	3	0,7	
Moritzheim	064	142	75	1	-	4	6	-1	-0,7	
Neef	068	453	228	1	2	15	13	1	0,2	
Panzweiler	070	276	126	1	3	11	11	-2	-0,7	
Peterswald-Löffelscheid	071	710	360	1	7	26	42	-22	-3,0	
Pünderich	073	841	443	1	1	16	23	-7	-0,8	
Reidenhausen	074	176	85	1	1	4	12	-8	-4,3	
Sankt Aldegund	076	593	305	1	5	14	8	2	0,3	
Schahren	077	405	199	1	5	15	12	-1	-0,2	
Sosberg	080	169	77	-	1	2	12	-11	-6,1	
Tellig	081	303	145	-	1	19	16	2	0,7	
Walhausen	088	229	107	1	3	12	3	7	3,2	
Zell (Mosel), St.	092	4 106	2 034	17	22	151	137	9	0,2	

Landkreis (LK) Verbandsgemeinde (VG) Gemeinde	Schlüssel- nummer	Bevölkerung am 31.12.2016		Veränderung im 2. Halbjahr 2016					Bevölkerungszu- bzw. -abnahme (-)	%
		insgesamt	weiblich	Ge- borene	Ge- storbene	Zuge- zogene	Fortge- zogene			
								Anzahl		
LK Donnersbergkreis	333	75 203	37 896	325	438	2 841	2 825	-95	-0,1	
VG Alsenz-Obermoschel	01	6 705	3 376	28	42	281	289	-22	-0,3	
Alsenz	003	1 709	876	12	12	90	81	9	0,5	
Finkenbach-Gersweiler	021	292	146	1	3	3	3	-2	-0,7	
Gaugrehweiler	023	571	276	4	3	26	10	17	3,1	
Kalkofen	036	179	89	-	2	4	1	1	0,6	
Mannweiler-Cölln	043	383	192	-	2	9	19	-12	-3,0	
Münsterappel	049	468	233	-	2	21	18	1	0,2	
Niederhausen an der Appel	050	230	113	2	1	5	7	-1	-0,4	
Niedermoschel	051	499	257	2	1	11	18	-6	-1,2	
Oberhausen an der Appel	053	149	79	-	2	7	9	-4	-2,6	
Obermoschel, St.	054	1 045	521	5	6	49	72	-24	-2,2	
Oberndorf	055	263	126	2	2	17	6	11	4,4	
Schiersfeld	067	222	120	-	2	11	18	-9	-3,9	
Sitters	072	102	54	-	-	1	4	-3	-2,9	
Unkenbach	078	206	99	-	3	5	7	-5	-2,4	
Waldgrehweiler	079	211	106	-	-	15	7	8	3,9	
Winterborn	083	176	89	-	1	7	9	-3	-1,7	
VG Eisenberg (Pfalz)	02	13 181	6 648	66	83	428	427	-15	-0,1	
Eisenberg (Pfalz), St.	019	9 301	4 674	48	54	316	322	-11	-0,1	
Kerzenheim	038	2 100	1 065	11	14	55	60	-8	-0,4	
Ramsen	060	1 780	909	7	15	57	45	4	0,2	
VG Göllheim	03	11 835	5 968	58	83	409	406	-22	-0,2	
Albisheim (Pfrimm)	001	1 726	876	9	13	81	82	-5	-0,3	
Biedesheim	006	619	307	2	3	15	19	-5	-0,8	
Bubenheim	012	410	204	2	5	16	9	4	1,0	
Dreisen	017	964	489	2	8	23	24	-7	-0,7	
Einselthum	018	791	387	2	8	33	31	-4	-0,5	
Göllheim	026	3 795	1 937	29	27	130	116	16	0,4	
Immesheim	032	143	72	1	1	1	-	1	0,7	
Lautersheim	041	623	313	2	4	12	13	-3	-0,5	
Ottersheim	058	372	177	1	-	14	28	-13	-3,4	
Rüssingen	064	513	263	1	1	15	18	-3	-0,6	
Standenbühl	074	195	100	-	4	16	8	4	2,1	
Weitersweiler	081	507	251	5	-	18	18	5	1,0	
Zellertal	501	1 177	592	2	9	35	40	-12	-1,0	
VG Kirchheimbolanden	04	19 538	9 877	96	88	799	773	34	0,2	
Bennhausen	005	155	74	2	-	1	5	-2	-1,3	
Bischheim	007	801	382	6	1	33	38	-	-	
Bolanden	010	2 499	1 224	16	5	101	78	34	1,4	
Dannenfels	013	863	452	4	6	43	32	9	1,1	
Gauersheim	022	601	292	2	6	20	16	-	-	
Ilbesheim	031	599	293	3	-	26	22	7	1,2	
Jakobsweiler	035	258	129	1	1	8	8	-	-	
Kirchheimbolanden, St.	039	7 790	4 030	26	46	340	371	-51	-0,7	
Kriegsfeld	040	1 046	509	5	6	26	17	8	0,8	
Marnheim	045	1 688	851	12	10	87	74	15	0,9	
Morschheim	047	752	377	4	-	25	26	3	0,4	
Mörsfeld	046	470	225	2	1	24	16	9	2,0	
Oberwiesen	056	519	267	2	1	25	8	18	3,6	
Orbis	057	679	350	4	1	20	49	-26	-3,7	
Rittersheim	062	179	96	3	-	6	2	7	4,1	
Stetten	076	639	326	4	4	14	11	3	0,5	
VG Rockenhausen	05	10 857	5 472	22	70	424	407	-30	-0,3	
Bayerfeld-Steckweiler	004	397	192	-	6	26	12	8	2,1	
Bisterschied	008	247	116	2	2	17	9	8	3,3	
Dielkirchen	014	492	251	-	1	37	30	6	1,2	

Landkreis (LK) Verbandsgemeinde (VG) Gemeinde	Schlüssel- nummer	Bevölkerung am 31.12.2016		Veränderung im 2. Halbjahr 2016					Bevölkerungszu- bzw. -abnahme (-)	%	
		insgesamt	weiblich	Ge- borene	Ge- storbene	Zuge- zogene	Fortge- zogene				
								Anzahl			
noch: LK Donnersbergkreis		333									
Dörrmoschel	016	140	72	-	2	3	-	1	0,7		
Gehrweiler	024	328	164	1	-	6	7	-	-		
Gerbach	025	532	264	1	-	34	28	7	1,3		
Gundersweiler	028	518	257	2	4	22	18	2	0,4		
Imsweiler	034	553	293	1	2	33	13	19	3,6		
Katzenbach	037	521	255	1	6	20	29	-14	-2,6		
Ransweiler	061	229	110	-	2	-	16	-17	-6,9		
Rathskirchen	201	175	81	-	1	10	7	2	1,2		
Reichsthal	202	99	48	-	-	14	5	9	10,0		
Rockenhausen, St.	502	5 233	2 652	10	38	155	196	-69	-1,3		
Ruppertsecken	065	362	191	-	4	19	11	4	1,1		
Sankt Alban	066	285	140	2	-	5	8	-1	-0,3		
Schönborn	068	129	60	-	-	2	4	-2	-1,5		
Seelen	203	155	88	1	-	4	1	4	2,6		
Stahlberg	073	154	81	-	1	3	3	-1	-0,6		
Teschenmoschel	077	115	58	-	1	1	2	-2	-1,7		
Würzweiler	084	193	99	1	-	13	8	6	3,2		
VG Winnweiler	06	13 087	6 555	55	72	500	523	-40	-0,3		
Börrstadt	009	936	475	9	9	44	32	12	1,3		
Breunigweiler	011	440	216	4	-	18	11	11	2,6		
Falkenstein	020	205	90	2	1	12	4	9	4,6		
Gonbach	027	487	241	1	2	24	14	9	1,9		
Höringen	030	646	331	-	3	27	17	7	1,1		
Imsbach	033	887	432	3	3	22	39	-17	-1,9		
Lohnsfeld	042	911	448	3	4	51	58	-8	-0,9		
Münchweiler an der Alsenz	048	1 183	602	6	7	30	39	-10	-0,8		
Schweisweiler	069	335	169	2	3	3	8	-6	-1,8		
Sippersfeld	071	1 111	556	4	2	22	29	-5	-0,4		
Steinbach am Donnersberg	075	711	366	1	11	14	24	-20	-2,7		
Wartenberg-Rohrbach	080	459	231	4	-	25	37	-8	-1,7		
Winnweiler	503	4 776	2 398	16	27	208	211	-14	-0,3		
LK Eifelkreis Bitburg-Prüm		232		98 021	48 734	498	508	4 001	3 812	179	0,2
Bitburg, St.	018	14 540	7 545	83	74	758	596	172	1,2		
VG Arzfeld	01	9 468	4 710	43	45	432	410	20	0,2		
Arzfeld	201	1 364	678	13	2	55	71	-5	-0,4		
Dackscheid	211	120	59	-	-	2	3	-1	-0,8		
Dahren	212	339	171	2	-	21	8	15	4,6		
Daleiden	213	853	418	5	-	48	52	1	0,1		
Dasburg	214	216	118	1	4	20	26	-9	-4,0		
Eilscheid	217	45	22	-	-	-	1	-1	-2,2		
Eschfeld	220	190	95	2	-	4	10	-4	-2,1		
Euscheid	221	132	58	-	-	3	5	-2	-1,5		
Großkampfenberg	229	140	63	-	1	2	9	-8	-5,4		
Hargarten	233	89	45	-	-	2	2	-	-		
Harspelt	234	82	40	-	-	5	2	3	3,8		
Herzfeld	240	38	17	-	-	-	-	-	-		
Irrhausen	245	218	103	-	-	16	8	8	3,8		
Jucken	246	177	93	1	1	6	14	-8	-4,3		
Kesfeld	247	73	33	-	-	3	4	-1	-1,4		
Kickeshausen	248	51	29	-	-	3	3	-	-		
Kinzenburg	249	48	24	-	1	1	1	-1	-2,0		
Krautscheid	253	225	108	-	1	2	5	-4	-1,7		
Lambertsberg	254	362	180	1	3	18	20	-4	-1,1		
Lascheid	255	78	33	-	1	7	3	3	4,0		
Lauperath	258	104	54	2	2	1	5	-4	-3,7		
Leidenborn	259	214	103	-	-	6	4	2	0,9		

Landkreis (LK) Verbandsgemeinde (VG) Gemeinde	Schlüssel- nummer	Bevölkerung am 31.12.2016		Veränderung im 2. Halbjahr 2016					Bevölkerungszu- bzw. -abnahme (-)	%
		insgesamt	weiblich	Ge- borene	Ge- storbene	Zuge- zogene	Fortge- zogene			
								Anzahl		

noch: LK Eifelkreis Bitburg-Prüm 232

Lichtenborn	260	310	151	-	3	18	10	5	1,6
Lierfeld	261	84	41	1	-	2	1	2	2,4
Lünebach	262	570	292	3	6	43	38	2	0,4
Lützkampen	263	365	186	2	2	14	11	3	0,8
Manderscheid	264	57	28	-	-	4	-	4	7,5
Mauel	267	64	26	-	-	4	4	-	-
Merlscheid	270	38	21	-	-	1	1	-	-
Niederpierscheid	277	32	14	-	-	-	-	-	-
Oberpierscheid	285	332	169	1	6	6	11	-10	-2,9
Olmscheid	287	158	74	2	-	8	5	5	3,3
Pintesfeld	291	51	27	-	-	-	1	-1	-1,9
Plütscheid	293	300	152	2	-	8	2	8	2,7
Preischeid	294	170	80	-	1	5	4	-	-
Reiff	297	50	25	-	-	1	-	1	2,0
Reipeldingen	298	69	34	-	1	1	1	-1	-1,4
Roscheid	301	63	35	-	1	1	2	-2	-3,1
Sengerich	309	19	10	-	-	2	3	-1	-5,0
Sevenig (Our)	310	55	28	-	-	-	1	-1	-1,8
Strickscheid	315	30	16	1	-	3	2	2	7,1
Üttfeld	333	402	200	-	-	28	18	10	2,6
Waxweiler	322	1 091	557	4	9	58	39	14	1,3
VG Bitburger Land	08	25 229	12 413	153	120	1 019	957	95	0,4
Badem	007	1 179	579	10	4	58	70	-6	-0,5
Balesfeld	203	225	107	-	1	10	17	-8	-3,4
Baustert	009	458	226	4	5	22	27	-6	-1,3
Bettingen	013	1 034	483	5	10	67	30	32	3,2
Bickendorf	014	515	254	4	1	22	29	-4	-0,8
Biersdorf am See	015	556	274	5	6	37	32	4	0,7
Birtlingen	017	42	20	-	-	-	2	-2	-4,5
Brecht	020	247	123	-	-	14	8	6	2,5
Brimingen	502	98	51	-	-	2	4	-2	-2,0
Burbach	210	672	333	3	2	10	16	-5	-0,7
Dahlem	024	269	142	2	2	6	12	-6	-2,2
Dockendorf	026	223	117	1	-	7	3	5	2,3
Dudeldorf	027	1 190	580	6	8	76	40	34	2,9
Echtershausen	029	114	55	-	-	11	3	8	7,5
Ehlenz	030	420	213	6	1	20	14	11	2,7
Enzen	032	38	20	-	-	2	-	2	5,6
Eßlingen	034	96	45	-	-	6	2	4	4,3
Etteldorf	035	26	11	-	-	-	-	-	-
Feilsdorf	036	28	13	-	3	-	-	-3	-9,7
Fließem	039	669	327	2	1	28	22	7	1,1
Gindorf	043	308	151	2	3	14	20	-7	-2,2
Gondorf	044	259	129	2	-	3	32	-27	-9,4
Gransdorf	228	327	159	4	3	7	6	2	0,6
Halsdorf	045	104	55	-	2	3	1	-	-
Hamm	046	22	11	-	1	2	4	-3	-12,0
Heilenbach	048	111	59	1	2	-	7	-8	-6,7
Hütterscheid	057	180	88	2	-	9	7	4	2,3
Hüttingen an der Kyll	058	347	170	-	1	14	5	8	2,4
Idenheim	060	440	224	3	1	13	10	5	1,1
Idesheim	061	410	214	2	4	13	7	4	1,0
Ingendorf	062	217	107	1	1	7	8	-1	-0,5
Kyllburg, St.	070	886	436	6	8	43	43	-2	-0,2
Kyllburgweiler	071	102	46	1	-	11	9	3	3,0
Ließem	074	83	41	3	-	1	1	3	3,8
Malberg	075	571	291	7	4	26	37	-8	-1,4
Malbergweich	076	343	162	3	3	11	8	3	0,9
Meckel	077	403	199	4	1	2	8	-3	-0,7
Messerich	079	585	295	4	-	29	27	6	1,0

Landkreis (LK) Verbandsgemeinde (VG) Gemeinde	Schlüssel- nummer	Bevölkerung am 31.12.2016		Veränderung im 2. Halbjahr 2016					Bevölkerungszu- bzw. -abnahme (-)	%
		insgesamt	weiblich	Ge- borene	Ge- storbene	Zuge- zogene	Fortge- zogene	Anzahl		
noch: LK Eifelkreis Bitburg-Prüm 232										
Metterich	081	545	274	2	2	25	32	-7	-1,3	
Mülbach	083	104	47	-	1	5	4	-	-	
Nattenheim	086	568	295	8	3	16	14	7	1,2	
Neidenbach	087	872	443	9	4	17	20	2	0,2	
Neuheilenbach	273	248	119	2	1	5	5	1	0,4	
Niederstedem	091	259	126	1	-	14	10	5	2,0	
Niederweiler	092	89	47	-	-	3	2	1	1,1	
Oberkail	282	577	279	5	5	14	23	-9	-1,5	
Oberstedem	097	72	37	-	-	4	4	-	-	
Oberweiler	098	155	74	-	-	7	7	-	-	
Oberweis	099	581	294	6	-	25	28	3	0,5	
Oldsorf	100	107	56	-	1	6	3	2	1,9	
Orsfeld	101	173	85	-	1	9	9	-1	-0,6	
Pickließem	105	280	141	3	-	4	16	-9	-3,1	
Rittersdorf	109	1 419	685	3	5	45	62	-19	-1,3	
Röhl	111	430	204	3	3	20	11	9	2,1	
Sankt Thomas	113	261	119	-	3	19	7	9	3,6	
Scharbillig	115	68	31	-	-	2	3	-1	-1,4	
Schleid	118	365	172	1	1	12	5	7	2,0	
Seffern	119	317	146	-	1	10	4	5	1,6	
Sefferweich	120	236	115	-	2	11	3	6	2,6	
Seinsfeld	306	160	71	-	-	10	4	6	3,9	
Steinborn	313	191	88	3	1	5	5	2	1,1	
Stockem	124	86	42	-	1	3	5	-3	-3,4	
Sülm	125	439	217	1	-	5	4	2	0,5	
Trimport	126	287	139	1	-	9	7	3	1,1	
Usch	129	60	27	-	-	3	2	1	1,7	
Wettlingen	133	44	27	-	-	-	1	-1	-2,2	
Wiersdorf	134	284	134	1	1	-	10	-10	-3,4	
Wilsecker	135	205	105	1	1	11	9	2	1,0	
Wißmannsdorf	501	796	402	5	3	33	28	7	0,9	
Wolsfeld	137	1 033	498	4	2	58	35	25	2,5	
Zendscheid	331	121	64	1	-	3	4	-	-	
VG Prüm	06	21 399	10 507	94	117	775	778	-27	-0,1	
Auw bei Prüm	202	648	310	4	4	11	13	-2	-0,3	
Bleialf	206	1 258	611	11	2	58	56	11	0,9	
Brandscheid	207	309	138	1	4	7	16	-12	-3,7	
Buchet	208	231	115	-	1	9	9	-1	-0,4	
Büdesheim	209	542	254	1	3	14	11	1	0,2	
Dingdorf	216	93	41	-	-	2	2	-	-	
Feuerscheid	222	333	161	-	1	16	17	-2	-0,6	
Fleringen	223	362	170	3	4	24	13	10	2,8	
Giesdorf	224	137	61	-	-	1	1	-	-	
Gondenbrett	227	445	214	1	1	12	17	-5	-1,1	
Großlangenfeld	230	121	63	-	1	8	6	1	0,8	
Habscheid	231	618	314	2	6	18	28	-14	-2,2	
Heckhuscheid	236	154	70	1	1	2	3	-1	-0,6	
Heisdorf	238	111	55	-	-	3	-	3	2,8	
Hersdorf	332	402	195	2	-	12	18	-4	-1,0	
Kleinlangenfeld	250	143	77	1	3	3	3	-2	-1,4	
Lasel	256	311	146	1	3	4	11	-9	-2,8	
Masthorn	265	56	29	1	-	1	3	-1	-1,8	
Matzerath	266	59	29	-	-	3	-	3	5,4	
Mützenich	271	114	56	-	1	5	1	3	2,7	
Neuendorf	272	110	51	-	-	4	2	2	1,9	
Niederlauch	276	37	17	1	-	4	5	-	-	
Nimshuscheid	279	302	141	2	-	7	4	5	1,7	
Nimsreuland	280	97	46	-	-	4	3	1	1,0	
Oberlascheid	283	138	59	1	-	9	2	8	6,2	
Oberlauch	284	63	28	-	-	5	2	3	5,0	

Landkreis (LK) Verbandsgemeinde (VG) Gemeinde	Schlüssel- nummer	Bevölkerung am 31.12.2016		Veränderung im 2. Halbjahr 2016					Bevölkerungszu- bzw. -abnahme (-)	%
		insgesamt	weiblich	Ge- borene	Ge- storbene	Zuge- zogene	Fortge- zogene			
								Anzahl		
noch: LK Eifelkreis Bitburg-Prüm 232										
Olzheim	288	559	268	4	1	19	19	2	0,4	
Orlenbach	290	218	111	-	-	16	16	-	-	
Pittenbach	292	107	54	1	-	5	5	1	0,9	
Pronsfeld	295	905	472	7	6	45	32	14	1,6	
Prüm, St.	296	5 414	2 680	24	38	228	251	-37	-0,7	
Rommersheim	300	655	339	3	-	15	23	-5	-0,8	
Roth bei Prüm	302	453	213	1	3	19	12	5	1,1	
Schönecken	304	1 479	746	7	8	51	38	12	0,8	
Schwirzheim	305	430	210	3	2	11	13	-1	-0,2	
Seiwerath	307	151	67	-	-	-	10	-10	-6,2	
Sellerich	308	303	144	-	2	8	8	-2	-0,7	
Wallersheim	318	754	380	2	4	30	24	4	0,5	
Wutzerath	320	421	226	2	2	12	11	1	0,2	
Wawern	321	283	134	1	2	3	2	-	-	
Weinsheim	226	1 018	487	4	5	41	37	3	0,3	
Winringen	327	71	40	-	1	1	-	-	-	
Winterscheid	328	152	80	-	1	-	2	-3	-1,9	
Winterspelt	329	832	405	2	7	25	29	-9	-1,1	
VG Speicher	07	8 333	4 231	53	47	298	314	-10	-0,1	
Auw an der Kyll	006	123	71	1	2	5	4	-	-	
Beilingen	010	396	210	1	-	7	9	-1	-0,3	
Herforst	050	1 196	616	5	3	52	45	9	0,8	
Hosten	055	178	94	-	1	1	5	-5	-2,7	
Orenhofen	289	1 258	630	4	6	31	52	-23	-1,8	
Philippsheim	104	106	52	-	-	12	3	9	9,3	
Preist	107	754	372	-	3	26	32	-9	-1,2	
Spangdahlem	311	926	474	15	5	26	28	8	0,9	
Speicher, St.	123	3 396	1 712	27	27	138	136	2	0,1	
VG Südeifel	05	19 052	9 328	72	105	719	757	-71	-0,4	
Affler	001	27	12	-	-	-	1	-1	-3,6	
Alsdorf	002	454	247	5	2	8	19	-8	-1,7	
Altscheid	003	88	45	-	-	1	7	-6	-6,4	
Ammeldingen an der Our	004	30	11	-	-	8	5	3	11,1	
Ammeldingen bei Neuerburg	005	258	116	1	3	10	9	-1	-0,4	
Bauler	008	76	35	-	-	5	5	-	-	
Berkoth	011	85	39	-	1	3	-	2	2,4	
Berscheid	012	60	27	-	-	1	-	1	1,7	
Biesdorf	016	233	99	1	2	1	1	-1	-0,4	
Bollendorf	019	1 673	797	5	12	60	64	-11	-0,7	
Burg	022	26	14	-	-	-	-	-	-	
Dauwelshausen	025	84	37	-	-	5	3	2	2,4	
Echternacherbrück	028	872	428	1	3	59	55	2	0,2	
Eisenach	218	365	175	3	1	11	7	6	1,7	
Emmelbaum	031	69	35	-	-	1	-	1	1,5	
Ernzen	033	392	185	-	1	8	18	-11	-2,7	
Ferschweiler	037	977	476	2	2	44	51	-7	-0,7	
Fischbach-Oberraden	038	67	33	-	1	3	1	1	1,5	
Geichlingen	040	404	199	1	-	8	11	-2	-0,5	
Gemünd	041	28	15	-	1	2	8	-7	-20,0	
Gentingen	042	66	34	-	2	-	2	-4	-5,7	
Gilzem	225	438	219	1	1	23	23	-	-	
Heilbach	047	133	60	-	2	7	11	-6	-4,3	
Herbstmühle	049	19	11	-	-	6	2	4	26,7	
Holsthum	053	649	312	2	5	42	32	7	1,1	
Hommerdingen	054	65	34	1	2	1	-	-	-	
Hütten	056	47	20	-	-	5	3	2	4,4	
Hüttingen bei Lahr	059	146	74	3	-	3	-	6	4,3	
Irrel	063	1 559	779	6	6	74	50	24	1,6	
Karlshausen	064	378	195	2	1	6	13	-6	-1,6	

Landkreis (LK) Verbandsgemeinde (VG) Gemeinde	Schlüssel- nummer	Bevölkerung am 31.12.2016		Veränderung im 2. Halbjahr 2016					Bevölkerungszu- bzw. -abnahme (-)	%
		insgesamt	weiblich	Ge- borene	Ge- storbene	Zuge- zogene	Fortge- zogene	Anzahl		
noch: LK Eifelkreis Bitburg-Prüm 232										
Kaschenbach	065	57	27	1	-	-	4	-3	-5,0	
Keppeshausen	066	15	8	-	-	-	-	-	-	
Körperich	067	1 095	558	9	11	36	43	-9	-0,8	
Koxhausen	068	113	54	-	-	5	5	-	-	
Kruchten	069	386	194	1	5	4	17	-17	-4,2	
Lahr	072	207	102	-	2	1	4	-5	-2,4	
Leimbach	073	58	27	-	1	1	1	-1	-1,7	
Menningen	078	181	94	-	-	5	6	-1	-0,5	
Mettendorf	080	1 110	546	3	2	21	33	-11	-1,0	
Minden	082	245	120	1	-	21	19	3	1,2	
Muxerath	084	53	28	-	-	1	1	-	-	
Nasingen	085	40	20	1	-	1	-	2	5,3	
Neuerburg, St.	088	1 563	782	9	16	49	58	-16	-1,0	
Niedergeckler	089	53	26	-	-	-	2	-2	-3,6	
Niederraden	090	47	24	-	1	2	2	-1	-2,1	
Niederweis	093	255	132	1	1	12	11	1	0,4	
Niehl	094	77	35	1	1	3	-	3	4,1	
Nusbaum	095	451	221	1	1	21	20	1	0,2	
Obergeckler	096	166	71	-	1	3	10	-8	-4,6	
Peffingen	103	226	118	-	-	7	5	2	0,9	
Plascheid	106	78	34	-	-	1	-	1	1,3	
Prümzurley	108	538	249	1	4	29	16	10	1,9	
Rodershausen	110	170	85	1	-	23	10	14	9,0	
Roth an der Our	112	195	97	1	-	8	10	-1	-0,5	
Schankweiler	114	194	95	2	1	4	3	2	1,0	
Scheitenkorb	116	35	20	-	-	2	2	-	-	
Scheuern	117	43	23	-	-	-	1	-1	-2,3	
Sevenig bei Neuerburg	121	50	25	-	-	3	6	-3	-5,7	
Sinspelt	122	399	188	2	3	11	19	-9	-2,2	
Übereisenbach	127	60	29	-	1	-	-	-1	-1,6	
Uppershausen	128	71	35	-	1	5	2	2	2,9	
Utscheid	102	439	217	-	-	18	11	7	1,6	
Waldhof-Falkenstein	130	25	14	-	1	3	-	2	8,7	
Wallendorf	131	374	175	1	1	8	12	-4	-1,1	
Weidingen	132	166	71	2	3	-	11	-12	-6,7	
Zweifelscheid	138	49	21	-	-	6	12	-6	-10,9	
LK Germersheim	334	128 205	64 301	625	589	5 032	4 805	263	0,2	
Germersheim, St.	007	20 777	10 316	106	75	1 066	935	164	0,8	
Wörth am Rhein, St.	501	17 762	9 031	93	96	588	542	43	0,2	
VG Bellheim	01	13 727	6 885	64	68	476	470	2	0,0	
Bellheim	001	8 581	4 327	44	49	290	285	-	-	
Knittelsheim	014	1 055	515	2	7	46	35	6	0,6	
Ottersheim bei Landau	023	1 848	937	8	6	39	44	-3	-0,2	
Zeiskam	036	2 243	1 106	10	6	101	106	-1	-0,0	
VG Hagenbach	02	10 745	5 446	40	50	356	360	-15	-0,1	
Berg (Pfalz)	002	2 034	1 032	7	10	60	72	-15	-0,7	
Hagenbach, St.	008	5 475	2 769	22	24	200	203	-5	-0,1	
Neuburg am Rhein	021	2 590	1 306	9	11	79	70	7	0,3	
Scheibenhardt	027	646	339	2	5	17	15	-2	-0,3	
VG Jockgrim	03	17 191	8 529	88	65	613	627	9	0,1	
Hatzenbühl	009	2 905	1 364	16	7	117	102	24	0,8	
Jockgrim	012	7 423	3 772	39	45	210	280	-76	-1,0	
Neupotz	022	1 951	950	12	4	86	84	10	0,5	
Rheinzabern	024	4 912	2 443	21	9	200	161	51	1,0	

Landkreis (LK) Verbandsgemeinde (VG) Gemeinde	Schlüssel- nummer	Bevölkerung am 31.12.2016		Veränderung im 2. Halbjahr 2016					Bevölkerungszu- bzw. -abnahme (-)	%
		insgesamt	weiblich	Ge- borene	Ge- storbene	Zuge- zogene	Fortge- zogene			
								Anzahl		
noch: LK Germersheim	334									
VG Kandel	04	16 310	8 186	66	74	802	761	33	0,2	
Erlenbach bei Kandel	004	779	374	3	4	54	36	17	2,2	
Freckenfeld	005	1 594	818	4	4	49	58	-9	-0,6	
Kandel, St.	013	9 003	4 555	41	49	507	461	38	0,4	
Minfeld	020	1 623	836	7	6	68	67	2	0,1	
Steinweiler	030	2 014	968	4	7	52	73	-24	-1,2	
Vollmersweiler	031	201	103	1	1	15	7	8	4,1	
Winden	034	1 096	532	6	3	57	59	1	0,1	
VG Lingenfeld	05	16 762	8 412	104	74	663	665	27	0,2	
Freisbach	006	1 139	561	9	7	44	26	20	1,8	
Lingenfeld	017	5 841	2 964	42	31	266	191	86	1,5	
Lustadt	018	3 305	1 673	22	11	143	185	-32	-1,0	
Schwegenheim	028	2 968	1 477	15	10	64	102	-33	-1,1	
Weingarten (Pfalz)	032	1 767	843	9	4	83	111	-23	-1,3	
Westheim (Pfalz)	033	1 742	894	7	11	63	50	9	0,5	
VG Rülzheim	06	14 931	7 496	64	87	468	445	-	-	
Hördt	011	2 533	1 230	14	12	84	87	-1	-0,0	
Kuhardt	015	1 900	951	6	12	61	59	-4	-0,2	
Leimersheim	016	2 549	1 270	9	16	77	81	-11	-0,4	
Rülzheim	025	7 949	4 045	35	47	246	218	16	0,2	
LK Kaiserslautern	335	105 504	53 521	528	559	4 312	4 224	55	0,1	
VG Bruchmühlbach-Miesau	01	10 478	5 258	65	81	366	373	-23	-0,2	
Bruchmühlbach-Miesau	003	7 799	4 021	55	58	297	288	6	0,1	
Gerhardsbrunn	011	170	80	-	-	4	4	-	-	
Lambsborn	201	736	363	5	3	18	22	-2	-0,3	
Langwieden	202	272	133	-	-	12	7	5	1,9	
Martinshöhe	203	1 501	661	5	20	35	52	-32	-2,1	
VG Enkenbach-Alsenborn	02	19 559	9 863	101	92	776	709	76	0,4	
Enkenbach-Alsenborn	004	7 034	3 617	38	34	236	206	34	0,5	
Fischbach	007	728	356	4	1	22	29	-4	-0,5	
Frankenstein	010	966	494	4	1	28	32	-1	-0,1	
Hochspeyer	015	4 553	2 261	26	26	204	175	29	0,6	
Mehlingen	026	3 883	1 917	20	19	172	176	-3	-0,1	
Neuhemsbach	028	834	421	1	6	37	16	16	2,0	
Sembach	205	1 170	603	5	3	62	55	9	0,8	
Waldleiningen	048	391	194	3	2	15	20	-4	-1,0	
VG Kaiserslautern-Süd	04	10 812	5 488	48	62	484	430	40	0,4	
Krickenbach	021	1 158	576	7	10	30	23	4	0,3	
Linden	023	1 169	592	6	6	66	52	14	1,2	
Queidersbach	037	2 800	1 427	11	17	105	98	1	0,0	
Schopp	204	1 465	735	5	5	66	47	19	1,3	
Stelzenberg	045	1 174	600	5	6	62	70	-9	-0,8	
Trippstadt	047	3 046	1 558	14	18	155	140	11	0,4	
VG Landstuhl	05	15 175	7 721	75	75	654	764	-111	-0,7	
Bann	002	2 215	1 121	14	11	77	65	15	0,7	
Hauptstuhl	012	1 148	573	3	3	45	44	1	0,1	
Kindsbach	018	2 411	1 241	10	10	89	103	-14	-0,6	
Landstuhl, Sickingenstadt, St.	022	8 276	4 195	44	42	415	523	-107	-1,3	
Mittelbrunn	027	715	372	3	-	18	19	2	0,3	
Oberarnbach	031	410	219	1	9	10	10	-8	-1,9	
VG Otterbach-Otterberg	10	18 879	9 608	86	87	752	695	55	0,3	
Frankelbach	009	322	150	2	2	8	22	-14	-4,2	

Landkreis (LK) Verbandsgemeinde (VG) Gemeinde	Schlüssel- nummer	Bevölkerung am 31.12.2016		Veränderung im 2. Halbjahr 2016					Bevölkerungszu- bzw. -abnahme (-)	%
		insgesamt	weiblich	Ge- borene	Ge- storbene	Zuge- zogene	Fortge- zogene			
								Anzahl		
noch: LK Kaiserslautern	335									
Heiligenmoschel	013	619	310	3	1	11	16	-3	-0,5	
Hirschhorn/Pfalz	014	764	373	2	3	58	28	29	3,9	
Katzweiler	017	1 900	976	11	7	92	95	-	-	
Mehlbach	025	1 091	565	7	3	30	35	-1	-0,1	
Niederkirchen	029	1 919	994	6	10	47	41	2	0,1	
Olsbrücken	033	1 023	512	3	8	38	39	-6	-0,6	
Otterbach	034	4 002	2 055	17	21	130	129	-3	-0,1	
Otterberg, St.	035	5 340	2 744	26	24	269	208	63	1,2	
Schallodenbach	041	889	448	7	5	43	56	-11	-1,2	
Schneckenhausen	042	579	270	1	1	9	9	-	-	
Sulzbachtal	046	431	211	1	2	17	17	-1	-0,2	
VG Ramstein-Miesenbach	08	16 642	8 466	90	89	687	692	-4	-0,0	
Hütschenhausen	016	3 904	1 964	17	20	118	140	-25	-0,6	
Kottweiler-Schwanden	020	1 222	616	4	8	53	48	1	0,1	
Niederrohr	030	1 452	748	5	10	57	104	-52	-3,5	
Ramstein-Miesenbach, St.	038	7 677	3 921	54	39	396	297	114	1,5	
Steinwenden	044	2 387	1 217	10	12	63	103	-42	-1,7	
VG Weilerbach	09	13 959	7 117	63	73	593	561	22	0,2	
Erzenhausen	005	793	411	3	3	32	30	2	0,3	
Eulenbis	006	456	227	3	2	16	14	3	0,7	
Kollweiler	019	509	242	2	2	18	29	-11	-2,1	
Mackenbach	024	2 028	1 026	9	7	110	90	22	1,1	
Reichenbach-Steegen	501	1 415	708	4	4	53	44	9	0,6	
Rodenbach	040	3 179	1 623	18	22	145	121	20	0,6	
Schwedelbach	043	1 030	521	5	7	44	38	4	0,4	
Weilerbach	049	4 549	2 359	19	26	175	195	-27	-0,6	
LK Kusel	336	70 899	35 726	268	414	3 179	3 277	-244	-0,3	
VG Kusel-Altenglan	10	23 014	11 681	95	116	1 511	1 571	-81	-0,4	
Albessen	002	139	70	1	-	6	3	4	3,0	
Altenglan	003	2 773	1 427	6	14	120	84	28	1,0	
Bedesbach	106	796	411	-	5	31	19	7	0,9	
Blaubach	006	395	208	-	6	30	22	2	0,5	
Bosenbach	009	714	342	4	5	33	40	-8	-1,1	
Dennweiler-Frohnbach	015	267	129	-	-	9	9	-	-	
Ehweiler	018	164	84	1	1	2	3	-1	-0,6	
Elzweiler	021	108	56	1	-	12	9	4	3,8	
Erdesbach	022	617	310	2	-	28	28	2	0,3	
Etschberg	024	659	334	1	1	23	27	-4	-0,6	
Föckelberg	025	365	188	-	-	10	16	-6	-1,6	
Haschbach am Remigiusberg	034	702	352	1	3	8	14	-8	-1,1	
Herchweiler	039	512	269	3	2	18	13	6	1,2	
Horschbach	046	243	120	-	3	-	5	-8	-3,2	
Konken	052	795	399	2	3	44	37	6	0,8	
Körborn	051	352	175	-	1	13	6	6	1,7	
Kusel, St.	055	5 252	2 687	31	31	816	916	-100	-1,9	
Neunkirchen am Potzberg	066	395	203	1	1	19	5	14	3,7	
Niederlalen	067	290	149	2	2	11	8	3	1,0	
Niederstauftenbach	068	259	130	-	2	3	4	-3	-1,1	
Oberlalen	070	222	122	-	1	3	9	-7	-3,1	
Oberstauftenbach	071	245	114	2	2	13	14	-1	-0,4	
Pfeffelbach	077	861	434	4	5	23	43	-21	-2,4	
Rammelsbach	079	1 544	794	11	9	105	72	35	2,3	
Rathweiler	081	151	82	1	1	1	10	-9	-5,6	
Reichweiler	084	534	267	2	3	9	17	-9	-1,7	
Ruthweiler	088	452	220	2	1	22	14	9	2,0	
Rutsweiler am Glan	089	302	151	4	2	4	4	2	0,7	

Landkreis (LK) Verbandsgemeinde (VG) Gemeinde	Schlüssel- nummer	Bevölkerung am 31.12.2016		Veränderung im 2. Halbjahr 2016					Bevölkerungszu- bzw. -abnahme (-)	%
		insgesamt	weiblich	Ge- borene	Ge- storbene	Zuge- zogene	Fortge- zogene			
								Anzahl		
noch: LK Kusel	336									
Schellweiler	091	495	246	2	-	14	18	-2	-0,4	
Selchenbach	094	318	162	1	2	7	12	-6	-1,9	
Thallichtenberg	097	550	270	6	2	15	18	1	0,2	
Theisbergstegen	098	677	344	1	2	12	26	-15	-2,2	
Ulmet	099	681	344	3	3	44	35	9	1,3	
Welchweiler	103	185	88	-	3	3	11	-11	-5,6	
VG Lauterecken-Wolfstein	08	18 529	9 290	52	135	693	769	-158	-0,8	
Adenbach	001	145	77	-	-	3	6	-3	-2,0	
Aschbach	005	316	151	1	3	3	15	-14	-4,2	
Buborn	012	159	71	-	-	7	5	2	1,3	
Cronenberg	013	154	75	-	2	5	5	-2	-1,3	
Deimberg	014	97	47	-	2	3	1	-	-	
Einöllen	019	411	208	1	1	13	7	6	1,5	
Eßweiler	023	402	196	-	5	14	25	-16	-3,8	
Ginsweiler	029	306	146	-	2	10	11	-3	-1,0	
Glanbrücken	030	486	247	5	2	18	10	11	2,3	
Grumbach	033	451	225	3	3	10	29	-19	-4,0	
Hausweiler	035	42	14	-	2	1	-	-1	-2,3	
Hefersweiler	036	514	257	1	3	16	9	5	1,0	
Heinzenhausen	038	267	133	1	1	12	13	-1	-0,4	
Herren-Sulzbach	040	151	76	1	2	9	6	2	1,3	
Hinzweiler	042	353	175	-	2	5	13	-10	-2,8	
Hohenöllen	043	347	166	-	1	12	11	-	-	
Homburg	044	202	102	1	1	3	6	-3	-1,5	
Hoppstädten	045	286	136	-	3	5	4	-2	-0,7	
Jettenbach	048	808	412	6	1	17	32	-10	-1,2	
Kappeln	049	214	98	1	-	4	4	1	0,5	
Kirrweiler	050	165	82	-	1	9	19	-11	-6,3	
Kreimbach-Kaulbach	053	747	382	1	6	35	48	-18	-2,4	
Langweiler	057	240	127	2	1	1	10	-8	-3,2	
Lauterecken, St.	058	2 097	1 082	9	18	72	97	-34	-1,6	
Lohnweiler	060	411	207	1	2	34	10	23	5,9	
Medard	061	476	243	-	4	23	28	-9	-1,9	
Merzweiler	062	167	81	-	-	1	6	-5	-2,9	
Nerzweiler	065	119	52	-	-	5	9	-4	-3,3	
Nußbach	069	568	275	1	2	24	21	2	0,4	
Oberweiler im Tal	072	163	91	-	1	4	4	-1	-0,6	
Oberweiler-Tiefenbach	073	285	138	-	3	20	15	2	0,7	
Odenbach	074	832	419	1	5	30	23	3	0,4	
Offenbach-Hundheim	075	1 084	569	2	8	37	42	-11	-1,0	
Reipoltskirchen	085	362	194	1	9	21	9	4	1,1	
Relsberg	086	188	93	1	-	4	6	-1	-0,5	
Rothselberg	087	633	318	2	8	16	18	-8	-1,2	
Rutsweiler an der Lauter	090	354	181	-	1	3	15	-13	-3,5	
Sankt Julian	095	1 089	545	4	7	43	54	-14	-1,3	
Unterjeckenbach	100	68	29	1	1	3	-	3	4,6	
Wiesweiler	104	392	191	-	3	19	17	-1	-0,3	
Wolfstein, St.	105	1 978	979	5	19	119	106	-	-	
VG Oberes Glantal	09	29 356	14 755	121	163	975	937	-5	-0,0	
Altenkirchen	004	1 284	629	1	6	37	52	-20	-1,5	
Börsborn	008	427	193	2	1	20	8	13	3,1	
Breitenbach	010	1 808	899	3	13	56	63	-17	-0,9	
Brücken (Pfalz)	011	2 141	1 061	8	8	64	56	8	0,4	
Dittweiler	016	826	414	5	3	26	24	4	0,5	
Dunzweiler	017	900	472	3	5	23	24	-3	-0,3	
Frohnhofen	027	532	267	3	4	14	15	-2	-0,4	
Glan-Münchweiler	031	1 219	662	4	10	63	50	7	0,6	
Gries	032	1 048	516	4	6	48	27	19	1,8	
Henschtal	037	309	158	1	3	8	7	-1	-0,3	

Landkreis (LK) Verbandsgemeinde (VG) Gemeinde	Schlüssel- nummer	Bevölkerung am 31.12.2016		Veränderung im 2. Halbjahr 2016					Bevölkerungszu- bzw. -abnahme (-)	%
		insgesamt	weiblich	Ge- borene	Ge- storbene	Zuge- zogene	Fortge- zogene	Anzahl		
noch: LK Kusel	336									
Herschweiler-Pettersheim	041	1 308	650	4	10	42	42	-6	-0,5	
Hüffler	047	569	279	2	1	18	22	-3	-0,5	
Krottelbach	054	692	336	3	4	22	7	14	2,1	
Langenbach	056	437	213	1	-	11	19	-7	-1,6	
Matzenbach	107	639	323	7	2	28	24	9	1,4	
Nanzdietschweiler	064	1 184	592	5	4	22	31	-8	-0,7	
Ohmbach	076	791	389	2	2	26	39	-13	-1,6	
Quirnbach/Pfalz	501	470	231	2	-	17	15	4	0,9	
Rehweiler	082	450	229	3	2	17	14	4	0,9	
Schönenberg-Kübelberg	092	5 559	2 819	24	37	164	164	-13	-0,2	
Steinbach am Glan	096	886	434	3	7	47	39	4	0,5	
Wahnwegen	101	693	348	5	4	7	9	-1	-0,1	
Waldmohr	102	5 184	2 641	26	31	195	186	3	0,1	
LK Mainz-Bingen	339	209 184	106 006	958	972	8 832	8 301	520	0,2	
Bingen am Rhein, gkSt.	005	25 435	12 917	100	135	1 186	937	214	0,8	
Budenheim	009	8 575	4 320	31	38	364	332	25	0,3	
Ingelheim am Rhein, gkSt.	030	24 998	12 661	111	135	1 538	1 776	-260	-1,0	
VG Bodenheim	02	19 923	10 113	111	63	700	612	135	0,7	
Bodenheim	006	7 533	3 852	38	29	314	223	100	1,3	
Gau-Bischofsheim	020	2 033	1 015	15	1	67	61	20	1,0	
Harxheim	026	2 282	1 146	15	8	65	80	-8	-0,3	
Lörzweiler	034	2 244	1 143	14	5	48	44	12	0,5	
Nackenheim	039	5 831	2 957	29	20	206	204	11	0,2	
VG Gau-Algesheim	03	16 537	8 408	78	74	548	530	22	0,1	
Appenheim	001	1 354	679	2	12	32	60	-38	-2,7	
Bubenheim	008	862	421	5	2	19	26	-4	-0,5	
Engelstadt	016	711	370	5	3	10	36	-24	-3,3	
Gau-Algesheim, St.	019	6 754	3 488	31	38	247	208	32	0,5	
Nieder-Hilbersheim	041	644	323	7	1	19	21	4	0,6	
Ober-Hilbersheim	046	995	500	2	5	41	31	7	0,7	
Ockenheim	048	2 614	1 296	15	9	105	77	34	1,3	
Schwabenheim an der Selz	051	2 603	1 331	11	4	75	71	11	0,4	
VG Heidesheim am Rhein	05	10 097	5 059	41	51	341	359	-27	-0,3	
Heidesheim am Rhein	027	7 593	3 820	28	39	247	249	-12	-0,2	
Wackernheim	061	2 504	1 239	13	12	94	110	-15	-0,6	
VG Nieder-Olm	06	32 879	16 735	167	150	1 348	1 130	234	0,7	
Essenheim	017	3 494	1 802	17	32	143	121	7	0,2	
Jugenheim in Rheinhessen	031	1 636	816	4	3	60	50	11	0,7	
Klein-Winternheim	032	3 644	1 805	25	16	117	122	4	0,1	
Nieder-Olm, St.	042	9 885	5 096	51	34	395	330	82	0,8	
Ober-Olm	047	4 289	2 190	16	31	230	186	28	0,7	
Sörgenloch	054	1 268	642	5	11	70	37	27	2,2	
Stadecken-Elsheim	057	4 805	2 417	26	8	163	144	37	0,8	
Zornheim	067	3 858	1 967	23	15	170	140	38	1,0	
VG Rhein-Nahe	01	14 973	7 606	54	61	672	655	10	0,1	
Bacharach, St.	003	1 901	951	10	13	85	77	5	0,3	
Breitscheid	007	131	64	1	-	6	5	2	1,6	
Manubach	036	305	147	-	1	11	16	-6	-1,9	
Münster-Sarmsheim	038	2 927	1 489	8	9	176	181	-6	-0,2	
Niederheimbach	040	753	397	5	4	27	36	-8	-1,1	
Oberdiebach	044	838	416	6	2	62	57	9	1,1	
Oberheimbach	045	544	275	1	2	14	15	-2	-0,4	
Trechtingshausen	058	1 029	503	1	1	84	70	14	1,4	

Landkreis (LK) Verbandsgemeinde (VG) Gemeinde	Schlüssel- nummer	Bevölkerung am 31.12.2016		Veränderung im 2. Halbjahr 2016					Bevölkerungszu- bzw. -abnahme (-)	%
		insgesamt	weiblich	Ge- borene	Ge- storbene	Zuge- zogene	Fortge- zogene			
								Anzahl		
noch: LK Mainz-Bingen	339									
Waldalgesheim	062	4 060	2 070	14	11	137	132	8	0,2	
Weiler bei Bingen	063	2 485	1 294	8	18	70	66	-6	-0,2	
VG Rhein-Selz	07	41 326	20 961	203	188	1 507	1 407	117	0,3	
Dalheim	010	1 030	512	7	4	35	26	12	1,2	
Dexheim	011	1 467	736	7	2	44	55	-6	-0,4	
Dienheim	012	2 173	1 099	12	8	73	54	23	1,1	
Dolgesheim	013	981	496	3	3	60	35	25	2,6	
Dorn-Dürkheim	201	957	488	1	4	48	38	7	0,7	
Eimsheim	015	541	288	1	3	16	15	-1	-0,2	
Friesenheim	018	741	362	4	1	37	31	9	1,2	
Guntersblum	024	3 901	1 983	21	18	142	117	28	0,7	
Hahnheim	025	1 538	798	9	4	48	79	-26	-1,7	
Hillesheim	028	651	312	3	3	35	16	19	3,0	
Köngernheim	033	1 316	647	7	2	37	65	-23	-1,7	
Ludwigshöhe	035	571	283	3	3	19	39	-20	-3,4	
Mommenheim	037	3 143	1 581	19	13	88	106	-12	-0,4	
Nierstein, St.	043	8 388	4 253	39	38	274	208	68	0,8	
Oppenheim, St.	049	7 417	3 853	30	52	325	270	34	0,5	
Selzen	053	1 500	722	5	7	56	75	-21	-1,4	
Uelversheim	059	1 062	538	10	5	27	36	-4	-0,4	
Undenheim	060	2 927	1 496	20	13	99	91	15	0,5	
Weinolsheim	064	722	361	1	5	43	42	-3	-0,4	
Wintersheim	066	300	153	1	-	1	9	-7	-2,3	
VG Sprendlingen-Gensingen	08	14 441	7 226	62	77	628	563	50	0,3	
Aspishheim	002	882	453	6	2	25	30	-1	-0,1	
Badenheim	004	574	295	7	1	14	24	-4	-0,7	
Gensingen	021	3 994	2 027	16	24	192	132	52	1,3	
Grolsheim	022	1 235	604	5	10	56	58	-7	-0,6	
Horrweiler	029	778	379	3	2	58	29	30	4,0	
Sankt Johann	050	861	431	2	3	48	33	14	1,7	
Sprendlingen	056	4 183	2 094	16	30	173	179	-20	-0,5	
Weigesheim	065	571	287	1	-	23	23	1	0,2	
Wolfsheim	202	751	366	5	3	20	28	-6	-0,8	
Zotzenheim	068	612	290	1	2	19	27	-9	-1,4	
LK Mayen-Koblenz	137	212 968	107 795	1 070	1 206	8 146	7 492	521	0,2	
Andernach, gkSt.	003	29 679	15 290	155	176	978	863	94	0,3	
Bendorf, St.	203	16 809	8 584	86	95	617	635	-26	-0,2	
Mayen, gkSt.	068	19 000	9 571	98	103	796	685	106	0,6	
VG Maifeld	02	24 552	12 368	127	130	923	852	70	0,3	
Einig	023	150	73	-	-	8	5	3	2,0	
Gappenach	027	309	154	2	-	17	7	12	4,0	
Gering	029	397	184	1	1	26	29	-3	-0,8	
Gierschnach	030	279	143	3	1	16	9	9	3,3	
Kalt	041	460	226	1	2	18	14	3	0,7	
Kerben	048	463	222	-	1	26	21	4	0,9	
Kollig	053	524	259	4	3	19	16	4	0,8	
Lonrig	065	1 205	618	7	2	30	31	4	0,3	
Mertloch	070	1 380	708	3	2	45	53	-7	-0,5	
Münstermaifeld, St.	501	3 543	1 792	14	25	137	120	6	0,2	
Naunheim	080	444	213	3	2	9	12	-2	-0,4	
Ochtendung	086	5 413	2 768	37	28	209	158	59	1,1	
Pillig	087	462	238	4	2	13	16	-1	-0,2	
Polch, St.	089	6 807	3 386	30	46	239	248	-23	-0,3	
Rüber	095	891	449	2	4	34	48	-16	-1,8	
Trimbs	102	583	306	7	6	19	27	-7	-1,2	

Landkreis (LK) Verbandsgemeinde (VG) Gemeinde	Schlüssel- nummer	Bevölkerung am 31.12.2016		Veränderung im 2. Halbjahr 2016					Bevölkerungszu- bzw. -abnahme (-)	%
		insgesamt	weiblich	Ge- borene	Ge- storbene	Zuge- zogene	Fortge- zogene			
								Anzahl		
noch: LK Mayen-Koblenz	137									
Welling	112	918	467	7	3	44	24	24	2,7	
Wierschem	114	324	162	2	2	14	14	1	0,3	
VG Mendig	04	13 367	6 736	75	85	446	412	24	0,2	
Bell	008	1 344	685	5	9	57	60	-7	-0,5	
Mendig, St.	069	8 803	4 419	58	59	275	230	44	0,5	
Rieden	093	1 212	630	2	5	44	54	-13	-1,1	
Thür	101	1 451	740	9	9	50	55	-5	-0,3	
Volkesfeld	106	557	262	1	3	20	13	5	0,9	
VG Pellenz	01	16 331	8 166	88	105	542	532	-7	-0,0	
Kretz	056	693	363	3	4	27	45	-19	-2,7	
Kruft	057	3 972	1 992	21	18	133	121	15	0,4	
Nickenich	081	3 656	1 861	25	19	97	116	-13	-0,4	
Plaidt	088	5 828	2 926	27	46	204	188	-3	-0,1	
Saffig	096	2 182	1 024	12	18	81	62	13	0,6	
VG Rhein-Mosel	09	26 967	13 864	130	158	1 081	957	95	0,4	
Alken	201	651	339	2	3	21	27	-7	-1,1	
Brey	204	1 495	764	3	16	45	39	-7	-0,5	
Brodenbach	205	647	333	2	2	38	27	11	1,7	
Burgen	206	734	371	1	3	29	26	1	0,1	
Dieblich	207	2 547	1 307	18	14	159	99	64	2,6	
Hatzenport	208	639	324	5	1	24	21	7	1,1	
Kobern-Gondorf	212	3 164	1 590	18	19	150	138	11	0,3	
Lehmen	504	1 347	678	8	6	46	49	-1	-0,1	
Löf	214	1 513	759	5	10	64	64	-5	-0,3	
Macken	215	363	173	4	2	15	18	-1	-0,3	
Niederfell	217	1 048	626	3	6	44	27	14	1,4	
Nörtershausen	219	1 113	561	4	7	39	38	-2	-0,2	
Oberfell	220	1 119	570	5	10	32	39	-12	-1,1	
Rhens, St.	221	2 917	1 491	15	18	113	115	-5	-0,2	
Spay	223	1 916	1 016	14	12	61	67	-5	-0,3	
Waldesch	227	2 236	1 127	13	3	91	70	31	1,4	
Winningen	230	2 440	1 278	6	20	74	65	-5	-0,2	
Wolken	231	1 078	557	4	6	36	28	6	0,6	
VG Vallendar	07	15 297	7 777	74	87	848	784	52	0,3	
Niederwerth	218	1 308	649	3	3	28	38	-10	-0,8	
Urbar	224	3 153	1 567	20	9	135	189	-43	-1,3	
Vallendar, St.	226	8 443	4 346	41	63	567	480	66	0,8	
Weitersburg	229	2 393	1 215	10	12	118	77	39	1,7	
VG Vordereifel	03	16 365	8 158	69	78	524	491	25	0,2	
Acht	001	71	32	-	-	4	1	3	4,4	
Anschau	004	276	141	1	1	8	10	-2	-0,7	
Arft	006	256	134	2	-	8	5	5	2,0	
Baar	007	740	364	2	5	10	26	-19	-2,5	
Bermel	011	354	175	1	1	11	3	8	2,3	
Boos	014	602	308	7	3	22	33	-7	-1,1	
Ditscheid	019	258	122	1	3	2	5	-5	-1,9	
Ettringen	025	2 730	1 355	14	14	96	67	29	1,1	
Hausten	034	387	199	2	-	4	9	-3	-0,8	
Herresbach	035	502	249	1	4	15	17	-5	-1,0	
Hirten	036	248	120	1	3	9	5	2	0,8	
Kehrig	043	1 172	589	4	5	28	31	-4	-0,3	
Kirchwald	049	963	489	1	1	35	32	3	0,3	
Kottenheim	055	2 660	1 343	11	18	99	116	-23	-0,9	
Langenfeld	060	672	344	1	4	18	7	8	1,2	
Langscheid	061	91	42	-	2	1	-	-1	-1,1	
Lind	063	53	20	-	-	2	1	1	1,9	

Landkreis (LK) Verbandsgemeinde (VG) Gemeinde	Schlüssel- nummer	Bevölkerung am 31.12.2016		Veränderung im 2. Halbjahr 2016					Bevölkerungszu- bzw. -abnahme (-)	%
		insgesamt	weiblich	Ge- borene	Ge- storbene	Zuge- zogene	Fortge- zogene	Anzahl		
noch: LK Mayen-Koblenz										
	137									
Luxem	066	300	137	2	2	14	6	8	2,7	
Monreal	074	797	394	3	6	21	29	-11	-1,4	
Münk	077	258	127	2	-	14	5	11	4,5	
Nachtsheim	079	546	265	3	2	19	13	7	1,3	
Reudelsterz	092	366	181	1	1	12	17	-5	-1,3	
Sankt Johann	097	944	488	7	-	37	26	18	1,9	
Siebenbach	099	210	98	-	2	8	6	-	-	
Virneburg	105	384	186	2	-	15	9	8	2,1	
Weiler	110	474	228	-	1	8	12	-5	-1,0	
Welschenbach	113	51	28	-	-	4	-	4	8,5	
VG Weißenthurm	08	34 601	17 281	168	189	1 391	1 281	88	0,3	
Bassenheim	202	2 954	1 476	8	10	113	100	10	0,3	
Kaltenengers	209	2 112	1 029	12	6	96	91	11	0,5	
Kettig	211	3 324	1 693	16	26	136	154	-28	-0,8	
Mülheim-Kärlich, St.	216	11 157	5 662	51	62	395	361	23	0,2	
Sankt Sebastian	222	2 615	1 351	17	12	102	104	3	0,1	
Urmitz	225	3 458	1 725	12	16	98	101	-7	-0,2	
Weißenthurm, St.	228	8 981	4 345	52	57	451	370	76	0,9	
LK Neuwied										
	138	181 537	92 275	890	1 102	6 876	6 478	186	0,1	
Neuwied, gkSt.	045	64 689	33 091	350	412	1 777	1 705	11	0,0	
VG Asbach	01	22 193	11 118	111	91	820	787	53	0,2	
Asbach	003	7 222	3 645	37	31	228	237	-3	-0,0	
Buchholz (Ww.)	080	4 497	2 219	31	17	195	151	58	1,3	
Neustadt (Wied)	044	6 264	3 158	29	32	245	233	9	0,1	
Windhagen	077	4 210	2 096	14	11	152	166	-11	-0,3	
VG Bad Hönningen	02	11 885	6 017	67	95	499	459	11	0,1	
Bad Hönningen, St.	004	5 837	2 977	36	40	220	182	33	0,6	
Hammerstein	024	320	174	1	1	28	38	-10	-3,0	
Leutesdorf	038	1 787	886	6	10	101	98	-1	-0,1	
Rheinbrohl	063	3 941	1 980	24	44	150	141	-11	-0,3	
VG Dierdorf	03	10 824	5 499	52	68	540	484	40	0,4	
Dierdorf, St.	012	5 691	2 864	27	41	254	241	-1	-0,0	
Großmaischeid	023	2 353	1 180	7	12	102	101	-4	-0,2	
Isenburg	031	641	319	4	4	73	48	25	4,1	
Kleinmaischeid	034	1 315	709	12	8	66	67	3	0,2	
Marienhausen	201	500	258	2	2	29	11	18	3,7	
Stebach	069	324	169	-	1	16	16	-1	-0,3	
VG Linz am Rhein	04	18 340	9 328	74	100	783	749	8	0,0	
Dattenberg	009	1 520	768	6	8	58	48	8	0,5	
Kasbach-Ohlenberg	501	1 389	702	7	4	54	56	1	0,1	
Leubsdorf	037	1 607	814	4	8	59	60	-5	-0,3	
Linz am Rhein, St.	041	5 962	3 107	25	52	336	298	11	0,2	
Ockenfels	055	1 028	505	2	5	51	52	-4	-0,4	
Skt. Katharinen (LK Neuwied)	068	3 368	1 687	11	8	111	104	10	0,3	
Vettelschoß	075	3 466	1 745	19	15	114	131	-13	-0,4	
VG Puderbach	05	14 615	7 350	77	83	771	695	70	0,5	
Dernbach	011	1 023	522	10	6	50	53	1	0,1	
Döttesfeld	013	604	286	3	6	28	42	-17	-2,7	
Dürrholz	014	1 247	610	2	5	88	102	-17	-1,3	
Hanroth	025	621	321	6	-	9	19	-4	-0,6	
Harschbach	027	402	201	2	2	13	18	-5	-1,2	
Linkenbach	040	462	225	3	6	19	29	-13	-2,7	

Landkreis (LK) Verbandsgemeinde (VG) Gemeinde	Schlüssel- nummer	Bevölkerung am 31.12.2016		Veränderung im 2. Halbjahr 2016					Bevölkerungszu- bzw. -abnahme (-)	%
		insgesamt	weiblich	Ge- borene	Ge- storbene	Zuge- zogene	Fortge- zogene			
								Anzahl		
noch: LK Neuwied	138									
Niederhofen	048	434	213	3	1	32	31	3	0,7	
Niederwambach	050	446	207	-	2	30	15	13	3,0	
Oberdreis	052	848	432	8	3	31	30	6	0,7	
Puderbach	057	2 371	1 235	9	20	98	83	4	0,2	
Ratzert	058	235	122	1	2	18	13	4	1,7	
Raubach	059	1 931	989	16	7	116	87	38	2,0	
Rodenbach bei Puderbach	064	643	315	1	3	34	17	15	2,4	
Steimel	070	1 261	645	4	11	92	84	1	0,1	
Urbach	074	1 522	748	9	4	85	41	49	3,3	
Woldert	078	565	279	-	5	28	31	-8	-1,4	
VG Rengsdorf-Waldbreitbach	09	25 842	13 112	108	181	1 136	1 113	-50	-0,2	
Anhausen	002	1 380	712	6	9	44	27	14	1,0	
Bonefeld	005	956	479	3	5	41	40	-1	-0,1	
Breitscheid	006	2 130	1 073	11	8	127	92	38	1,8	
Datzeroth	010	247	132	-	2	9	11	-4	-1,6	
Ehlscheid	015	1 437	734	7	4	82	64	21	1,5	
Hardert	026	846	426	4	15	39	34	-6	-0,7	
Hausen (Wied)	007	1 896	917	7	34	91	74	-10	-0,5	
Hümmerich	030	760	381	4	7	44	50	-9	-1,2	
Kurtscheid	036	943	475	3	6	29	32	-6	-0,6	
Meinborn	042	516	261	4	3	12	29	-16	-3,0	
Melsbach	043	2 003	1 019	8	11	88	74	11	0,6	
Niederbreitbach	047	1 580	793	8	7	44	53	-8	-0,5	
Oberhonnfeld-Gierend	053	1 078	549	7	4	60	90	-27	-2,4	
Oberraden	054	648	325	4	2	20	32	-10	-1,5	
Rengsdorf	061	2 738	1 406	14	11	167	144	26	1,0	
Roßbach	065	1 452	723	5	9	46	63	-21	-1,4	
Rüscheid	066	784	387	4	3	23	23	1	0,1	
Straßenhaus	071	1 900	969	6	15	95	88	-2	-0,1	
Thalhausen	072	720	345	2	5	13	30	-20	-2,7	
Waldbreitbach	076	1 828	1 006	1	21	62	63	-21	-1,1	
VG Unkel	07	13 149	6 760	51	72	550	486	43	0,3	
Bruchhausen	008	968	480	3	4	28	33	-6	-0,6	
Erpel	019	2 593	1 316	7	4	92	63	32	1,2	
Rheinbreitbach	062	4 461	2 283	16	18	175	193	-20	-0,4	
Unkel, St.	073	5 127	2 681	25	46	255	197	37	0,7	
LK Rhein-Hunsrück-Kreis	140	103 026	51 792	467	596	4 293	4 161	-	-	
Boppard, St.	501	15 409	7 867	71	140	611	565	-25	-0,2	
VG Emmelshausen	02	14 640	7 267	64	67	628	576	49	0,3	
Badenhard	005	147	63	2	2	17	15	2	1,4	
Beulich	201	496	238	4	2	7	15	-6	-1,2	
Bickenbach	014	327	164	1	-	14	22	-7	-2,1	
Birkheim	016	146	70	1	-	8	7	2	1,4	
Dörth	031	509	249	2	4	15	22	-9	-1,7	
Emmelshausen, St.	036	4 783	2 475	25	27	208	189	17	0,4	
Gondershausen	043	1 282	636	6	2	33	55	-18	-1,4	
Halsenbach	045	1 289	596	3	6	74	73	-2	-0,2	
Hausbay	047	183	96	2	-	7	3	6	3,4	
Hungenroth	060	280	127	1	-	21	8	14	5,3	
Karbach	063	631	300	3	3	33	18	15	2,4	
Kratzenburg	075	403	198	2	1	12	6	7	1,8	
Leiningen	084	729	364	2	5	19	14	2	0,3	
Lingerhahn	087	472	223	3	2	25	7	19	4,2	
Maisborn	089	132	65	-	1	9	5	3	2,3	
Mermuth	093	244	126	-	2	16	4	10	4,3	

Landkreis (LK) Verbandsgemeinde (VG) Gemeinde	Schlüssel- nummer	Bevölkerung am 31.12.2016		Veränderung im 2. Halbjahr 2016					Bevölkerungszu- bzw. -abnahme (-)	%
		insgesamt	weiblich	Ge- borene	Ge- storbene	Zuge- zogene	Fortge- zogene			
								Anzahl		
noch: LK Rhein-Hunsrück-Kreis 140										
Morshausen	205	369	175	-	-	18	12	6	1,7	
Mühlpfad	098	70	30	-	-	4	7	-3	-4,1	
Ney	102	345	179	1	1	16	9	7	2,1	
Niedert	108	132	67	-	1	8	4	3	2,3	
Norath	110	458	228	1	-	19	20	-	-	
Pfalzfeld	117	629	303	4	4	34	45	-11	-1,7	
Schwall	140	326	174	-	2	7	8	-3	-0,9	
Thörlingen	149	145	64	-	1	1	4	-4	-2,7	
Utzenhain	156	113	57	1	1	3	4	-1	-0,9	
VG Kastellaun	03	15 760	7 875	74	93	607	635	-47	-0,3	
Alterkülz	001	421	203	-	2	10	17	-9	-2,1	
Bell (Hunsrück)	009	1 450	726	4	5	64	72	-9	-0,6	
Beltheim	010	1 959	989	10	20	74	76	-12	-0,6	
Braunshorn	018	605	298	3	2	21	22	-	-	
Buch	021	875	426	4	1	26	33	-4	-0,5	
Dommershausen	202	1 078	549	5	9	42	40	-2	-0,2	
Gödenroth	042	471	234	2	1	11	10	2	0,4	
Hasselbach	046	196	104	-	1	6	8	-3	-1,5	
Hollnich	055	300	144	1	1	12	17	-5	-1,6	
Kastellaun, St.	064	5 361	2 663	36	31	245	249	1	0,0	
Korweiler	073	82	41	-	-	-	1	-1	-1,2	
Lahr	502	162	78	-	3	7	5	-1	-0,6	
Mastershausen	204	982	499	4	5	29	27	1	0,1	
Michelbach	095	165	83	-	-	5	7	-2	-1,2	
Mörsdorf	503	609	316	2	5	18	15	-	-	
Roth	131	254	125	2	1	9	12	-2	-0,8	
Spesenroth	147	143	67	1	-	8	2	7	5,1	
Uhler	153	356	178	-	2	15	11	2	0,6	
Zilshausen	504	291	152	-	4	5	11	-10	-3,3	
VG Kirchberg (Hunsrück)	04	19 846	9 932	98	127	855	862	-36	-0,2	
Bärenbach	006	438	214	-	-	24	25	-1	-0,2	
Belg	007	138	70	-	1	6	3	2	1,5	
Büchenbeuren	024	1 730	833	10	9	114	116	-1	-0,1	
Dickenschied	028	708	350	5	5	20	23	-3	-0,4	
Dill	029	188	97	1	-	6	8	-1	-0,5	
Dillendorf	030	588	281	1	4	19	17	-1	-0,2	
Gehlweiler	040	227	118	-	1	5	6	-2	-0,9	
Gemünden	041	1 269	654	5	19	49	22	13	1,0	
Hahn	044	190	96	-	-	8	18	-10	-5,0	
Hecken	048	110	53	2	-	-	5	-3	-2,7	
Heinzenbach	049	424	218	2	1	1	8	-6	-1,4	
Henau	050	138	74	-	1	8	10	-3	-2,1	
Hirschfeld (Hunsrück)	053	278	134	2	2	5	14	-9	-3,1	
Kappel	062	467	220	-	5	16	15	-4	-0,8	
Kirchberg (Hunsrück), St.	067	3 895	1 974	20	31	171	201	-41	-1,0	
Kludenbach	071	108	54	-	-	11	2	9	9,1	
Laufersweiler	081	834	416	3	4	22	27	-6	-0,7	
Lautzenhausen	082	382	182	2	1	33	48	-14	-3,5	
Lindschied	086	198	96	2	2	2	4	-2	-1,0	
Maitzborn	090	113	56	-	2	3	2	-1	-0,9	
Metzenhausen	094	114	55	-	1	3	-	2	1,8	
Nieder Kostenz	105	184	82	2	1	9	1	9	5,1	
Niedersohren	107	455	211	5	1	18	18	4	0,9	
Niederweiler	109	407	208	2	1	15	12	4	1,0	
Ober Kostenz	111	250	122	4	-	3	9	-2	-0,8	
Raversbeuren	120	132	64	1	1	4	8	-4	-2,9	
Reckershausen	122	369	183	-	2	25	10	13	3,7	
Rödelhausen	128	134	76	1	1	6	3	3	2,3	
Rödern	129	190	100	1	3	4	8	-6	-3,1	

Landkreis (LK) Verbandsgemeinde (VG) Gemeinde	Schlüssel- nummer	Bevölkerung am 31.12.2016		Veränderung im 2. Halbjahr 2016					Bevölkerungszu- bzw. -abnahme (-)	%
		insgesamt	weiblich	Ge- borene	Ge- storbene	Zuge- zogene	Fortge- zogene	Anzahl		
noch: LK Rhein-Hunsrück-Kreis 140										
Rohrbach	130	185	90	1	1	6	4	2	1,1	
Schlierschied	135	185	96	1	2	10	7	2	1,1	
Schwarzen	141	150	74	2	1	13	7	7	4,9	
Sohren	145	3 272	1 670	17	17	171	143	28	0,9	
Sohrschied	146	112	63	1	1	-	-	-	-	
Todenroth	151	82	41	-	-	1	4	-3	-3,5	
Unzenberg	154	411	205	1	1	18	22	-4	-1,0	
Wahlenau	159	192	102	2	1	14	20	-5	-2,5	
Womrath	163	190	97	2	1	3	4	-	-	
Woppenroth	164	250	128	-	3	2	6	-7	-2,7	
Würrich	165	159	75	-	-	7	2	5	3,2	
VG Rheinböllen	05	10 192	5 107	34	41	406	421	-22	-0,2	
Argenthal	003	1 630	826	5	7	47	60	-15	-0,9	
Benzweiler	011	209	101	2	-	12	14	-	-	
Dichtelbach	027	640	307	1	2	12	16	-5	-0,8	
Ellern (Hunsrück)	035	847	416	3	1	32	38	-4	-0,5	
Erbach	037	291	148	1	-	29	16	14	5,1	
Kisselbach	068	589	281	-	4	28	32	-8	-1,3	
Liebshausen	085	491	250	1	1	22	15	7	1,4	
Mörschbach	096	346	170	-	-	8	7	1	0,3	
Rheinböllen, St.	125	4 058	2 053	12	21	178	184	-15	-0,4	
Riesweiler	127	712	366	5	4	35	30	6	0,8	
Schnorbach	138	248	124	3	-	3	4	2	0,8	
Steinbach	148	131	65	1	1	-	5	-5	-3,7	
VG Sankt Goar-Oberwesel	06	8 876	4 499	37	48	311	304	-5	-0,1	
Damscheid	025	641	317	2	2	14	14	-	-	
Laudert	080	409	202	-	1	17	22	-6	-1,4	
Niederburg	104	657	340	-	7	11	8	-4	-0,6	
Oberwesel, St.	112	2 843	1 469	13	17	98	120	-26	-0,9	
Perscheid	116	364	196	2	2	5	10	-5	-1,4	
Sankt Goar, St.	133	2 743	1 368	18	14	114	87	30	1,1	
Urbar	155	718	368	1	4	24	17	4	0,6	
Wiebelsheim	161	501	239	1	1	28	26	2	0,4	
VG Simmern / Hunsrück	07	18 303	9 245	89	80	875	798	86	0,5	
Altweidelbach	002	241	121	-	1	4	6	-3	-1,2	
Belgweiler	008	214	100	2	2	5	2	4	1,9	
Bergenhäuser	012	119	60	1	-	9	4	6	5,3	
Biebern	015	314	145	3	1	5	16	-9	-2,8	
Bubach	020	271	130	2	1	7	6	2	0,7	
Budenbach	023	186	85	-	-	18	4	14	8,1	
Fronhofen	039	240	120	3	-	24	9	18	8,1	
Holzbach	056	504	250	1	5	42	31	7	1,4	
Horn	058	332	177	1	1	9	8	1	0,3	
Keidelheim	065	313	165	3	-	16	13	6	2,0	
Klosterkumbd	070	260	114	-	1	8	12	-5	-1,9	
Külz (Hunsrück)	076	484	245	2	2	20	20	-	-	
Kümbdchen	077	471	229	4	1	36	29	10	2,2	
Laubach	079	435	221	5	1	22	17	9	2,1	
Mengerschied	092	718	350	2	5	14	11	-	-	
Mutterschied	099	507	253	1	-	20	12	9	1,8	
Nannhausen	100	579	295	2	1	41	40	2	0,3	
Neuerkirch	101	284	140	-	1	18	10	7	2,5	
Niederkumbd	106	304	142	-	-	6	14	-8	-2,6	
Ohlweiler	113	339	164	1	1	16	9	7	2,1	
Oppertshausen	115	121	60	-	1	9	3	5	4,3	
Pleizenhausen	118	256	129	2	1	10	5	6	2,4	
Ravengiersburg	119	322	165	-	2	13	14	-3	-0,9	
Rayerschied	121	99	53	2	-	6	11	-3	-2,9	

Landkreis (LK) Verbandsgemeinde (VG) Gemeinde	Schlüssel- nummer	Bevölkerung am 31.12.2016		Veränderung im 2. Halbjahr 2016					Bevölkerungszu- bzw. -abnahme (-)	%
		insgesamt	weiblich	Ge- borene	Ge- storbene	Zuge- zogene	Fortge- zogene			
								Anzahl		
noch: LK Rhein-Hunsrück-Kreis 140										
Reich	123	330	164	2	3	17	29	-13	-3,8	
Riegenroth	126	243	115	2	1	19	19	1	0,4	
Sargenroth	134	441	218	1	2	7	8	-2	-0,5	
Schönborn	139	262	130	1	-	17	14	3	1,2	
Simmern/Hunsrück, St.	144	7 914	4 115	43	41	392	373	21	0,3	
Tiefenbach	150	736	365	1	1	23	17	6	0,8	
Wahlbach	158	183	97	-	2	12	10	-	-	
Wüschheim	166	281	128	2	2	10	22	-12	-4,1	
LK Rhein-Lahn-Kreis 141										
Lahnstein, gkSt.	075	18 068	9 353	91	119	739	633	78	0,4	
VG Bad Ems 01										
Arzbach	201	1 659	868	3	23	59	73	-34	-2,0	
Bad Ems, St.	006	9 457	4 902	55	81	478	434	18	0,2	
Becheln	008	658	330	1	6	9	8	-4	-0,6	
Dausenau	025	1 252	621	3	7	41	44	-7	-0,6	
Fachbach	041	1 257	647	7	10	42	55	-16	-1,3	
Frücht	044	554	290	2	4	13	15	-4	-0,7	
Kemmenau	071	484	255	3	1	27	7	22	4,8	
Miellen	086	369	188	1	3	7	9	-4	-1,1	
Nievern	098	966	502	4	5	31	18	12	1,3	
VG Diez 03										
Altendiez	002	2 200	1 148	11	7	55	81	-22	-1,0	
Aull	005	412	212	1	-	10	20	-9	-2,1	
Balduinstein	503	609	298	4	2	16	17	1	0,2	
Birlenbach	014	1 551	773	6	4	65	63	4	0,3	
Charlottenberg	021	158	88	-	2	8	6	-	-	
Cramberg	022	504	264	3	4	15	12	2	0,4	
Diez, St.	029	11 011	5 316	66	72	1 086	1 773	-692	-5,9	
Dörnberg	030	470	235	-	3	28	16	9	2,0	
Eppenrod	038	714	367	7	3	16	24	-4	-0,6	
Geilnau	045	349	179	1	4	3	5	-5	-1,4	
Gückingen	049	1 052	540	3	4	32	38	-7	-0,7	
Hambach	052	464	232	-	4	15	11	-	-	
Heistenbach	053	1 083	549	4	4	37	35	2	0,2	
Hirschberg	057	342	180	3	-	16	13	6	1,8	
Holzappel	059	1 037	521	10	4	44	33	17	1,7	
Holzheim	061	905	466	5	3	37	41	-2	-0,2	
Horhausen	062	303	146	3	-	8	8	3	1,0	
Isselbach	064	345	170	-	1	11	13	-3	-0,9	
Langenscheid	076	498	248	2	2	11	12	-1	-0,2	
Laurenburg	077	337	156	4	3	14	10	5	1,5	
Scheidt	124	304	162	3	2	8	13	-4	-1,3	
Steinsberg	130	221	112	-	3	4	6	-5	-2,2	
Wasenbach	133	335	169	1	3	7	2	3	0,9	
VG Hahnstätten 04										
Burgschwalbach	020	1 061	533	3	4	46	44	1	0,1	
Flacht	043	1 045	538	6	6	36	33	3	0,3	
Hahnstätten	051	2 930	1 485	11	26	104	117	-28	-0,9	
Kaltenholzhausen	065	574	290	1	-	21	23	-1	-0,2	
Lohrheim	081	586	295	4	6	12	12	-2	-0,3	
Mudershausen	089	434	206	3	1	12	14	-	-	
Netzbach	093	374	182	-	1	12	7	4	1,1	
Niederneisen	095	1 404	712	7	9	57	64	-9	-0,6	
Oberneisen	102	761	365	6	3	15	19	-1	-0,1	
Schiesheim	125	258	133	1	1	7	20	-13	-4,8	

Landkreis (LK) Verbandsgemeinde (VG) Gemeinde	Schlüssel- nummer	Bevölkerung am 31.12.2016		Veränderung im 2. Halbjahr 2016					Bevölkerungszu- bzw. -abnahme (-)	%	
		insgesamt	weiblich	Ge- borene	Ge- storbene	Zuge- zogene	Fortge- zogene	Anzahl			
noch: LK Rhein-Lahn-Kreis		141									
VG Katzenelnbogen	05	9 233	4 650	49	57	322	340	-26	-0,3		
Allendorf	001	644	318	2	4	21	26	-7	-1,1		
Berghausen	010	303	161	2	1	4	5	-	-		
Berndroth	011	391	202	1	1	4	9	-5	-1,3		
Biebrich	013	314	153	1	5	9	9	-4	-1,3		
Bremberg	018	285	136	-	2	2	10	-10	-3,4		
Dörsdorf	032	430	223	2	1	13	14	-	-		
Ebertshausen	034	132	72	-	-	1	4	-3	-2,2		
Eisighofen	036	273	129	-	-	5	5	-	-		
Ergeshausen	039	138	67	1	-	3	5	-1	-0,7		
Gutenacker	050	354	175	-	1	8	9	-2	-0,6		
Herold	054	423	212	3	2	13	12	2	0,5		
Katzenelnbogen, St.	068	2 235	1 158	17	23	113	127	-20	-0,9		
Klingelbach	073	731	375	3	-	37	31	9	1,2		
Kördorf	074	532	254	3	3	24	12	12	2,3		
Mittelfischbach	088	128	63	1	2	2	2	-1	-0,8		
Niedertiefenbach	096	198	94	1	-	6	6	1	0,5		
Oberfischbach	101	174	83	1	1	6	5	1	0,6		
Reckenroth	113	205	100	-	1	8	12	-5	-2,4		
Rettert	117	415	212	3	3	16	18	-2	-0,5		
Roth	118	204	99	-	2	6	1	3	1,5		
Schönborn	126	724	364	8	5	21	18	6	0,8		
VG Loreley	09	16 723	8 339	72	115	629	693	-107	-0,6		
Auel	004	192	99	-	2	6	8	-4	-2,0		
Bornich	016	967	475	2	4	36	37	-3	-0,3		
Braubach, St.	501	3 034	1 512	10	20	139	158	-29	-0,9		
Dachsenhausen	023	1 003	492	6	4	28	29	1	0,1		
Dahlheim	024	831	415	2	6	20	22	-6	-0,7		
Dörscheid	031	392	202	-	2	10	10	-2	-0,5		
Filsen	042	636	312	-	-	24	24	-	-		
Kamp-Bornhofen	066	1 609	840	6	17	76	54	11	0,7		
Kaub, St.	069	854	411	4	7	34	54	-23	-2,6		
Kestert	072	573	282	6	5	23	19	5	0,9		
Lierschied	079	467	238	4	4	13	16	-3	-0,6		
Lykershausen	083	228	118	1	1	4	7	-3	-1,3		
Nochern	099	514	249	2	3	6	9	-4	-0,8		
Osterspai	108	1 247	613	12	5	30	48	-11	-0,9		
Patersberg	109	384	188	1	3	17	21	-6	-1,5		
Prath	112	292	142	2	1	6	7	-	-		
Reichenberg	114	163	85	-	-	3	12	-9	-5,2		
Reitzenhain	115	331	166	1	1	13	6	7	2,2		
Skt. Goarshn., Loreleyst., St.	121	1 338	666	6	15	88	73	6	0,5		
Sauerthal	122	154	69	-	4	4	1	-1	-0,6		
Weisel	136	1 053	531	5	7	28	59	-33	-3,0		
Weyer	138	461	234	2	4	21	19	-	-		
VG Nassau	06	11 240	5 657	40	96	384	367	-40	-0,4		
Attenhausen	003	415	215	1	4	16	8	5	1,2		
Dessighofen	026	181	93	-	5	1	2	-6	-3,2		
Dienethal	027	219	108	-	-	7	6	1	0,5		
Dornholzhausen	033	198	100	2	-	3	14	-9	-4,3		
Geisig	046	349	170	2	2	6	11	-5	-1,4		
Hömberg	058	350	175	2	2	14	8	6	1,7		
Lollschied	082	182	92	-	-	5	9	-4	-2,2		
Misselberg	087	94	53	-	-	2	3	-1	-1,1		
Nassau, St.	091	4 586	2 304	17	58	161	141	-21	-0,5		
Obernhof	103	381	198	-	3	28	23	2	0,5		
Oberwies	106	141	73	1	1	2	2	-	-		
Pohl	111	343	163	1	1	10	7	3	0,9		
Schweighausen	127	222	116	2	1	9	7	3	1,4		

Landkreis (LK) Verbandsgemeinde (VG) Gemeinde	Schlüssel- nummer	Bevölkerung am 31.12.2016		Veränderung im 2. Halbjahr 2016					Bevölkerungszu- bzw. -abnahme (-)	%
		insgesamt	weiblich	Ge- borene	Ge- storbene	Zuge- zogene	Fortge- zogene			
								Anzahl		
noch: LK Rhein-Lahn-Kreis	141									
Seelbach	128	415	207	2	-	21	11	11	2,7	
Singhofen	129	1 732	887	5	11	45	66	-27	-1,5	
Sulzbach	132	190	97	-	1	7	5	1	0,5	
Weinähr	135	444	217	1	5	22	21	-3	-0,7	
Winden	139	703	341	4	2	24	23	3	0,4	
Zimmerschied	141	95	48	-	-	1	-	1	1,1	
VG Nastätten	07	16 002	8 027	75	82	565	600	-42	-0,3	
Berg	009	247	124	-	-	7	16	-9	-3,5	
Bettendorf	012	334	162	-	2	12	6	4	1,2	
Bogel	015	765	376	2	3	33	28	4	0,5	
Buch	019	592	288	5	3	37	44	-5	-0,8	
Diethardt	502	231	112	-	1	6	11	-6	-2,5	
Ehr	035	72	39	1	-	4	9	-4	-5,3	
Endlichhofen	037	166	75	1	-	8	2	7	4,4	
Eschbach	040	155	82	-	2	1	1	-2	-1,3	
Gemmerich	047	519	265	1	2	13	20	-8	-1,5	
Hainau	110	169	85	1	-	8	7	2	1,2	
Himmighofen	055	318	157	2	-	12	15	-1	-0,3	
Holzhausen an der Haide	060	1 187	600	5	8	65	44	18	1,5	
Hunzel	063	252	124	-	-	16	20	-4	-1,6	
Kasdorf	067	236	120	4	1	5	4	4	1,7	
Kehlbach	070	175	94	-	2	2	3	-3	-1,7	
Lautert	078	271	128	1	1	4	7	-3	-1,1	
Lipporn	080	268	147	1	-	10	17	-6	-2,2	
Marienfels	084	295	142	2	2	12	8	4	1,4	
Miehlen	085	1 954	984	11	10	62	45	18	0,9	
Nastätten, St.	092	4 129	2 121	20	25	146	171	-30	-0,7	
Niederbachheim	094	262	130	3	3	9	10	-1	-0,4	
Niederwallmenach	097	413	199	1	2	11	9	1	0,2	
Oberbachheim	100	201	97	1	3	6	6	-2	-1,0	
Obertiefenbach	104	382	186	3	1	6	13	-5	-1,3	
Oberwallmenach	105	184	89	1	-	4	3	2	1,1	
Oelsberg	107	511	250	-	1	11	16	-6	-1,2	
Rettershain	116	331	169	1	2	5	8	-4	-1,2	
Ruppertshofen	120	329	170	-	3	6	12	-9	-2,7	
Strüth	131	305	152	2	2	8	7	1	0,3	
Weidenbach	134	117	56	1	-	5	11	-5	-4,1	
Welterod	137	458	216	5	2	30	24	9	2,0	
Winterwerb	140	174	88	-	1	1	3	-3	-1,7	
LK Rhein-Pfalz-Kreis	338	153 043	77 567	756	820	5 339	5 073	201	0,1	
Bobenheim-Roxheim	004	10 163	5 166	54	54	340	310	30	0,3	
Böhl-Iggelheim	005	10 264	5 278	45	43	320	335	-13	-0,1	
Limburgerhof	017	11 544	5 967	56	76	373	396	-43	-0,4	
Mutterstadt	019	12 845	6 572	64	65	450	439	10	0,1	
Schifferstadt, St.	025	19 983	10 056	130	110	668	693	-6	-0,0	
VG Dannstadt-Schauernheim	01	13 451	6 772	63	51	504	435	81	0,6	
Dannstadt-Schauernheim	006	7 320	3 711	35	28	323	254	76	1,0	
Hochdorf-Assenheim	014	3 195	1 580	18	10	110	110	8	0,3	
Rödersheim-Gronau	022	2 936	1 481	10	13	71	71	-3	-0,1	
VG Lamsheim-Heßheim	06	16 626	8 368	76	89	574	515	46	0,3	
Beindersheim	002	3 259	1 635	24	16	104	107	5	0,2	
Großniedesheim	009	1 238	597	4	8	28	34	-10	-0,8	
Heßheim	012	3 019	1 537	9	18	104	78	17	0,6	
Heuchelheim bei Frankenthal	013	1 277	631	4	4	69	56	13	1,0	
Kleinniedesheim	015	937	483	3	11	45	26	11	1,2	

Landkreis (LK) Verbandsgemeinde (VG) Gemeinde	Schlüssel- nummer	Bevölkerung am 31.12.2016		Veränderung im 2. Halbjahr 2016					Bevölkerungszu- bzw. -abnahme (-)	%
		insgesamt	weiblich	Ge- borene	Ge- storbene	Zuge- zogene	Fortge- zogene			
								Anzahl		
noch: LK Rhein-Pfalz-Kreis	338									
Lambsheim	016	6 896	3 485	32	32	224	214	10	0,1	
VG Maxdorf	04	12 867	6 529	55	77	483	414	47	0,4	
Birkenheide	003	3 181	1 631	8	12	116	109	3	0,1	
Fußgönheim	008	2 611	1 296	15	11	97	80	21	0,8	
Maxdorf	018	7 075	3 602	32	54	270	225	23	0,3	
VG Rheinauen	08	24 116	12 200	108	153	879	754	81	0,3	
Altrip	001	7 640	3 851	23	44	239	201	18	0,2	
Neuhofen	020	7 210	3 696	35	57	269	199	48	0,7	
Otterstadt	021	3 404	1 704	10	15	103	99	-1	-0,0	
Waldsee	026	5 862	2 949	40	37	268	255	16	0,3	
VG Römerberg-Dudenhofen	07	21 184	10 659	105	102	748	782	-32	-0,2	
Dudenhofen	007	6 033	3 059	37	38	277	217	58	1,0	
Hanhofen	010	2 574	1 263	11	9	97	124	-25	-1,0	
Harthausen	011	3 013	1 488	21	13	105	159	-46	-1,5	
Römerberg	023	9 564	4 849	36	42	269	282	-19	-0,2	
LK Südliche Weinstraße	337	110 885	56 082	471	591	4 008	4 008	-121	-0,1	
VG Annweiler am Trifels	01	16 874	8 503	65	107	624	666	-85	-0,5	
Albersweiler	001	1 940	986	12	17	65	63	-3	-0,2	
Annweiler am Trifels, St.	501	7 113	3 584	21	46	282	256	1	0,0	
Dernbach	017	457	235	4	5	15	23	-9	-1,9	
Eußerthal	024	899	457	3	2	43	42	2	0,2	
Gossersweiler-Stein	033	1 380	691	5	8	37	52	-18	-1,3	
Münchweiler am Klingbach	054	200	97	2	-	3	6	-1	-0,5	
Ramberg	064	992	492	2	5	52	65	-17	-1,7	
Rinntal	067	640	322	3	6	25	31	-9	-1,4	
Silz	074	791	388	2	5	26	36	-13	-1,6	
Völkersweiler	078	581	298	3	3	18	29	-11	-1,9	
Waldhambach	080	367	184	1	2	10	20	-11	-2,9	
Waldröhrbach	081	387	203	2	5	14	16	-5	-1,3	
Wernersberg	083	1 127	566	5	3	34	27	9	0,8	
VG Bad Bergzabern	02	24 078	12 230	86	145	844	819	-34	-0,1	
Bad Bergzabern, St.	005	8 164	4 299	35	67	391	338	21	0,3	
Barbelroth	006	624	311	2	5	16	33	-20	-3,1	
Birkenhördt	008	638	313	2	2	18	19	-1	-0,2	
Böllenborn	013	215	106	-	3	7	2	2	0,9	
Dierbach	018	540	276	2	4	5	11	-8	-1,5	
Dörrenbach	019	889	453	3	3	19	30	-11	-1,2	
Gleiszellen-Gleishorbach	029	837	424	4	4	20	20	-	-	
Hergersweiler	037	249	118	1	-	5	2	4	1,6	
Kapellen-Drusweiler	045	937	470	-	5	15	37	-27	-2,8	
Kapsweyer	046	953	473	3	3	11	6	5	0,5	
Klingenmünster	049	2 271	1 065	6	12	104	93	5	0,2	
Niederhorbach	055	491	247	3	-	32	6	29	6,3	
Niederotterbach	056	313	162	1	1	4	10	-6	-1,9	
Oberhausen	058	475	245	-	3	13	14	-4	-0,8	
Oberrotterbach	059	1 130	576	7	8	33	49	-17	-1,5	
Oberschlettenbach	060	138	70	1	1	4	1	3	2,2	
Pleisweiler-Oberhofen	062	831	424	5	4	28	28	1	0,1	
Schweigen-Rechtenbach	071	1 400	707	5	8	31	35	-7	-0,5	
Schweighofen	072	584	284	1	4	27	16	8	1,4	
Steinfeld	076	1 808	918	5	5	43	58	-15	-0,8	
Vorderweidenthal	079	591	289	-	3	18	11	4	0,7	

Landkreis (LK) Verbandsgemeinde (VG) Gemeinde	Schlüssel- nummer	Bevölkerung am 31.12.2016		Veränderung im 2. Halbjahr 2016					Bevölkerungszu- bzw. -abnahme (-)	%	
		insgesamt	weiblich	Ge- borene	Ge- storbene	Zuge- zogene	Fortge- zogene				
								Anzahl			
noch: LK Südliche Weinstraße		337									
VG Edenkoben	03	20 423	10 286	92	95	830	727	100	0,5		
Altdorf	002	805	402	1	2	28	23	4	0,5		
Böbingen	011	766	390	2	5	30	21	6	0,8		
Burweiler	015	841	428	5	1	38	23	19	2,3		
Edenkoben, St.	020	6 742	3 368	34	37	329	297	29	0,4		
Edesheim	021	2 411	1 215	12	13	88	78	9	0,4		
Flemlingen	025	417	213	1	3	8	6	-	-		
Freimersheim (Pfalz)	027	955	465	7	2	29	36	-2	-0,2		
Gleisweiler	028	616	329	1	7	22	23	-7	-1,1		
Gommersheim	032	1 573	797	6	3	58	54	7	0,4		
Großfischlingen	035	614	311	3	2	18	33	-14	-2,2		
Hainfeld	036	841	412	4	4	38	30	8	1,0		
Kleinfischlingen	048	317	154	1	-	12	6	7	2,3		
Rhodt unter Rietburg	066	1 191	618	9	2	64	38	33	2,8		
Roschbach	069	841	434	1	2	40	24	15	1,8		
Venningen	077	923	454	3	6	15	22	-10	-1,1		
Weyher in der Pfalz	084	570	296	2	6	13	13	-4	-0,7		
VG Herxheim	04	15 110	7 699	74	80	516	532	-22	-0,1		
Herxheim bei Landau/Pfalz	038	10 606	5 420	51	59	347	376	-37	-0,3		
Herxheimweyher	039	555	281	2	-	13	12	3	0,5		
Insheim	044	2 157	1 113	6	13	67	64	-4	-0,2		
Rohrbach	068	1 792	885	15	8	89	80	16	0,9		
VG Landau-Land	05	13 741	6 884	54	62	459	516	-65	-0,5		
Billigheim-Ingenheim	007	3 829	1 919	15	17	108	129	-23	-0,6		
Birkweiler	009	718	360	2	4	25	26	-3	-0,4		
Böchingen	012	755	386	1	1	30	24	6	0,8		
Eschbach	022	612	305	-	3	27	24	-	-		
Frankweiler	026	860	433	3	2	46	41	6	0,7		
Göcklingen	031	902	447	4	5	34	26	7	0,8		
Heuchelheim-Klingen	040	835	418	5	3	28	35	-5	-0,6		
Ilbesheim bei Landau i. d. Pf.	042	1 170	577	7	7	30	47	-17	-1,4		
Impflingen	043	901	437	5	5	38	44	-6	-0,7		
Knöringen	050	462	220	-	2	9	22	-15	-3,1		
Leinsweiler	051	429	221	1	2	10	9	-	-		
Ranschbach	065	645	338	3	3	18	29	-11	-1,7		
Siebeldingen	073	1 046	531	4	5	39	46	-8	-0,8		
Walsheim	082	577	292	4	3	17	14	4	0,7		
VG Maikammer	06	8 101	4 094	33	42	275	318	-52	-0,6		
Kirrweiler (Pfalz)	047	2 017	987	13	10	44	58	-11	-0,5		
Maikammer	052	4 381	2 238	15	25	167	176	-19	-0,4		
Sankt Martin	070	1 703	869	5	7	64	84	-22	-1,3		
VG Offenbach an der Queich	07	12 558	6 386	67	60	460	430	37	0,3		
Bornheim	014	1 524	775	9	2	45	36	16	1,1		
Essingen	023	2 243	1 115	9	8	87	80	8	0,4		
Hochstadt (Pfalz)	041	2 439	1 252	16	10	82	72	16	0,7		
Offenbach an der Queich	061	6 352	3 244	33	40	246	242	-3	-0,0		
LK Südwestpfalz	340	95 957	48 512	388	628	2 860	3 126	-505	-0,5		
VG Dahner Felsenland	01	14 504	7 316	53	100	437	478	-88	-0,6		
Bobenthal	001	291	148	-	-	8	10	-2	-0,7		
Bruchweiler-Bärenbach	501	1 541	765	4	8	33	46	-17	-1,1		
Bundenthal	502	1 110	559	3	9	24	28	-10	-0,9		
Busenberg	002	1 212	607	5	8	25	25	-3	-0,2		
Dahn, St.	004	4 616	2 368	21	42	170	166	-17	-0,4		
Erfweiler	009	1 190	586	3	1	38	33	7	0,6		

Landkreis (LK) Verbandsgemeinde (VG) Gemeinde	Schlüssel- nummer	Bevölkerung am 31.12.2016		Veränderung im 2. Halbjahr 2016					Bevölkerungszu- bzw. -abnahme (-)	%
		insgesamt	weiblich	Ge- borene	Ge- storbene	Zuge- zogene	Fortge- zogene	Anzahl		
noch: LK Südwestpfalz	340									
Erlenbach bei Dahn	010	317	162	2	5	6	8	-5	-1,6	
Fischbach bei Dahn	011	1 524	807	6	6	37	33	4	0,3	
Hirschthal	021	112	41	-	-	18	9	9	8,7	
Ludwigswinkel	029	752	374	2	5	24	36	-15	-2,0	
Niederschlettenbach	033	308	148	-	-	3	4	-1	-0,3	
Nothweiler	034	149	69	1	1	9	10	-1	-0,7	
Rumbach	039	429	219	1	5	6	26	-24	-5,3	
Schindhard	043	557	267	2	5	16	29	-16	-2,8	
Schönau (Pfalz)	045	396	196	3	5	20	15	3	0,8	
VG Hauenstein	02	8 718	4 469	33	95	283	274	-51	-0,6	
Darstein	005	193	98	-	2	5	12	-9	-4,5	
Dimbach	006	182	92	1	-	8	8	1	0,6	
Hauenstein	014	3 932	2 044	13	49	107	91	-19	-0,5	
Hinterweidenthal	020	1 551	787	7	26	73	58	-4	-0,3	
Lug	030	600	308	-	5	25	25	-5	-0,8	
Schwanheim	047	581	282	2	4	17	12	3	0,5	
Spirkelbach	049	692	363	3	-	4	15	-8	-1,1	
Wilgartswiesen	057	987	495	7	9	44	53	-10	-1,0	
VG Pirmasens-Land	03	12 205	6 217	49	62	363	409	-59	-0,5	
Bottenbach	205	753	377	3	4	20	21	-2	-0,3	
Eppenbrunn	008	1 343	692	7	7	44	44	-	-	
Hilst	019	331	174	1	1	9	15	-6	-1,8	
Kröppen	026	686	346	2	-	30	33	-1	-0,1	
Lemberg	028	3 875	1 985	22	23	119	135	-17	-0,4	
Obersimten	036	618	314	2	5	15	23	-11	-1,7	
Ruppertsweiler	040	1 473	747	6	5	50	33	18	1,2	
Schweix	048	315	166	-	3	7	6	-2	-0,6	
Trulben	052	1 151	582	1	6	29	37	-13	-1,1	
Vinningen	053	1 660	834	5	8	40	62	-25	-1,5	
VG Rodalben	04	14 166	7 209	50	88	464	472	-47	-0,3	
Clausen	003	1 410	718	6	6	58	46	12	0,9	
Donsieders	007	953	486	1	6	18	39	-26	-2,7	
Leimen	027	933	456	4	7	35	22	10	1,1	
Merzalben	031	1 170	592	10	3	37	44	-	-	
Münchweiler an der Rodalb	032	2 808	1 457	6	8	66	79	-15	-0,5	
Rodalben, St.	038	6 892	3 500	23	58	250	242	-28	-0,4	
VG Thaleischweiler-Wallhalben	09	17 732	8 885	76	120	448	521	-117	-0,7	
Biedershausen	204	202	105	1	2	7	11	-5	-2,4	
Herschberg	017	825	410	2	5	21	13	5	0,6	
Hettenhausen	018	227	110	-	2	1	5	-6	-2,6	
Höheischweiler	023	878	431	3	10	22	21	-6	-0,7	
Höhfröschen	024	908	435	1	4	17	37	-23	-2,5	
Knopp-Labach	215	429	213	1	2	6	13	-8	-1,8	
Krähenberg	216	156	85	1	1	3	5	-2	-1,3	
Maßweiler	217	1 001	512	3	7	30	24	2	0,2	
Nünschweiler	035	747	385	2	10	22	25	-11	-1,5	
Obernheim-Kirchenarnbach	219	1 658	808	10	8	33	52	-17	-1,0	
Petersberg	037	871	445	5	3	10	23	-11	-1,2	
Reifenberg	220	799	391	3	4	22	23	-2	-0,2	
Rieschweiler-Mühlbach	222	2 086	1 018	10	16	49	67	-24	-1,1	
Saalstadt	041	309	157	-	2	8	8	-2	-0,6	
Schauerberg	042	192	102	1	1	8	5	3	1,6	
Schmitshausen	224	421	205	2	2	16	11	5	1,2	
Thaleischweiler-Fröschen	051	3 352	1 750	15	33	100	98	-16	-0,5	
Wallhalben	225	876	423	9	2	33	26	14	1,6	
Weselberg	055	1 286	645	4	3	28	27	2	0,2	
Winterbach (Pfalz)	228	509	255	3	3	12	27	-15	-2,9	

Landkreis (LK) Verbandsgemeinde (VG) Gemeinde	Schlüssel- nummer	Bevölkerung am 31.12.2016		Veränderung im 2. Halbjahr 2016					Bevölkerungszu- bzw. -abnahme (-)	%
		insgesamt	weiblich	Ge- borene	Ge- storbene	Zuge- zogene	Fortge- zogene			
								Anzahl		
noch: LK Südwestpfalz	340									
VG Waldfischbach-Burgalben	06	12 287	6 217	51	79	323	369	-74	-0,6	
Geiselberg	012	820	424	5	3	22	25	-1	-0,1	
Heltersberg	015	2 039	1 035	8	8	57	70	-13	-0,6	
Hermersberg	016	1 748	869	10	14	46	31	11	0,6	
Höheinöd	022	1 233	621	5	8	38	36	-1	-0,1	
Horbach	025	579	271	3	2	8	35	-26	-4,3	
Schmalenberg	044	759	385	4	4	16	20	-4	-0,5	
Steinalben	050	397	199	2	3	14	9	4	1,0	
Waldfischbach-Burgalben	054	4 712	2 413	14	37	122	143	-44	-0,9	
VG Zweibrücken-Land	08	16 345	8 199	76	84	542	603	-69	-0,4	
Althornbach	201	699	347	3	6	12	29	-20	-2,8	
Battweiler	202	689	341	4	4	8	15	-7	-1,0	
Bechhofen	203	2 132	1 065	12	11	83	83	1	0,0	
Contwig	206	4 847	2 460	22	27	158	171	-18	-0,4	
Dellfeld	207	1 411	695	4	7	75	53	19	1,4	
Dietrichingen	208	344	184	3	3	11	19	-8	-2,3	
Großbundenbach	209	342	151	3	1	7	15	-6	-1,7	
Großsteinhausen	210	591	294	-	3	19	29	-13	-2,2	
Hornbach, St.	211	1 469	724	4	4	67	50	17	1,2	
Käshofen	212	676	334	1	4	33	36	-6	-0,9	
Kleinbundenbach	213	435	220	5	4	4	9	-4	-0,9	
Kleinsteinhausen	214	742	378	5	4	20	50	-29	-3,8	
Mauschbach	218	313	163	2	1	8	10	-1	-0,3	
Riedelberg	221	483	253	3	-	11	4	10	2,1	
Rosenkopf	223	350	186	1	1	9	17	-8	-2,2	
Walshausen	226	305	156	2	2	6	10	-4	-1,3	
Wiesbach	227	517	248	2	2	11	3	8	1,6	
LK Trier-Saarburg	235	147 833	74 810	681	773	6 293	5 843	357	0,2	
VG Hermeskeil	01	14 893	7 507	62	90	1 036	843	165	1,1	
Bescheid	005	387	188	-	2	12	9	1	0,3	
Beuren (Hochwald)	008	928	460	2	4	19	23	-6	-0,6	
Damflos	014	613	320	2	4	35	16	17	2,9	
Geisfeld	030	498	246	-	2	5	10	-7	-1,4	
Grimburg	035	473	219	-	4	23	14	5	1,1	
Gusenburg	036	1 148	570	7	4	24	23	4	0,3	
Hermeskeil, St.	045	6 136	3 092	37	34	744	597	150	2,5	
Hinzert-Pöler	047	299	157	1	1	14	7	7	2,4	
Naurath (Wald)	092	218	103	-	2	9	13	-6	-2,7	
Neuhütten	093	750	382	2	6	22	27	-9	-1,2	
Rascheid	112	460	224	2	1	10	12	-1	-0,2	
Reinsfeld	114	2 357	1 221	7	19	90	69	9	0,4	
Züsch	153	626	325	2	7	29	23	1	0,2	
VG Kell am See	02	9 352	4 616	39	55	308	346	-54	-0,6	
Baldringen	003	264	134	1	-	3	12	-8	-2,9	
Greimerath	033	964	488	3	12	19	21	-11	-1,1	
Heddert	040	253	125	2	1	7	14	-6	-2,3	
Hentern	043	394	174	2	2	19	15	4	1,0	
Kell am See	058	1 953	970	8	11	67	89	-25	-1,3	
Lampaden	072	574	296	3	3	27	10	17	3,1	
Mandern	081	847	399	3	6	17	30	-16	-1,9	
Paschel	105	233	112	-	-	10	21	-11	-4,5	
Schillingen	119	1 219	601	6	8	43	37	4	0,3	
Schömerich	123	127	62	-	1	-	5	-6	-4,5	
Vierherrenborn	140	200	101	-	1	12	9	2	1,0	
Waldweiler	142	833	420	4	5	31	32	-2	-0,2	
Zerf	152	1 491	734	7	5	53	51	4	0,3	

Landkreis (LK) Verbandsgemeinde (VG) Gemeinde	Schlüssel- nummer	Bevölkerung am 31.12.2016		Veränderung im 2. Halbjahr 2016					Bevölkerungszu- bzw. -abnahme (-)	%	
		insgesamt	weiblich	Ge- borene	Ge- storbene	Zuge- zogene	Fortge- zogene	Anzahl			
noch: LK Trier-Saarburg		235									
VG Konz	03	31 898	16 183	140	176	1 319	1 107	176	0,6		
Kanzem	055	628	330	4	4	17	27	-10	-1,6		
Konz, St.	068	18 206	9 300	91	113	785	593	170	0,9		
Nittel	095	2 441	1 242	3	11	115	109	-2	-0,1		
Oberbillig	096	964	503	1	6	30	38	-13	-1,3		
Onsdorf	101	140	78	1	1	2	4	-2	-1,4		
Pellingen	106	1 118	564	12	4	62	40	30	2,8		
Tawern	132	2 607	1 283	8	12	78	88	-14	-0,5		
Temmels	133	745	361	2	-	29	21	10	1,4		
Wasserliesch	143	2 265	1 128	10	10	96	104	-8	-0,4		
Wawern	144	586	284	1	2	15	18	-4	-0,7		
Wellen	146	794	386	3	6	57	27	27	3,5		
Wiltingen	148	1 404	724	4	7	33	38	-8	-0,6		
VG Ruwer	04	18 342	9 330	75	86	771	669	90	0,5		
Bonerath	010	235	119	-	1	2	4	-3	-1,3		
Farschweiler	021	799	393	4	4	36	36	-	-		
Gusterath	037	1 959	1 018	5	6	78	65	12	0,6		
Gutweiler	038	654	343	3	2	22	18	5	0,8		
Herl	044	262	132	-	4	14	9	1	0,4		
Hinzenburg	046	145	76	-	-	1	-	1	0,7		
Holzerath	050	436	206	2	1	14	12	3	0,7		
Kasel	056	1 310	665	7	4	72	62	13	1,0		
Korlingen	070	806	400	4	3	63	39	25	3,2		
Lorscheid	080	560	295	1	5	10	15	-10	-1,8		
Mertesdorf	085	1 647	845	15	9	84	82	8	0,5		
Morscheid	090	946	489	3	5	45	37	6	0,6		
Ollmuth	100	162	85	1	1	7	4	3	1,9		
Osburg	103	2 455	1 231	7	12	77	80	-8	-0,3		
Pluwig	107	1 626	822	6	11	84	59	20	1,2		
Riveris	116	406	212	-	1	11	15	-5	-1,2		
Schöndorf	124	740	383	6	1	27	24	8	1,1		
Sommerau	129	73	35	-	-	8	6	2	2,8		
Thomm	135	1 036	525	3	8	22	18	-1	-0,1		
Waldrach	141	2 085	1 056	8	8	94	84	10	0,5		
VG Saarburg	05	23 389	11 774	95	109	992	910	68	0,3		
Ayl	002	1 552	791	11	1	59	62	7	0,5		
Fisch	025	403	189	2	2	16	14	2	0,5		
Freudenburg	028	1 736	853	4	4	79	70	9	0,5		
Irsch	052	1 571	776	3	5	72	46	24	1,6		
Kastel-Stadt	057	410	205	2	2	15	7	8	2,0		
Kirf	062	803	384	4	6	29	36	-9	-1,1		
Mannebach	082	317	161	-	2	11	19	-10	-3,1		
Merzkirchen	154	803	386	3	4	43	17	25	3,2		
Ockfen	098	606	304	1	5	14	27	-17	-2,7		
Palzem	104	1 470	707	4	8	50	62	-16	-1,1		
Saarburg, St.	118	7 308	3 796	39	45	365	311	48	0,7		
Schoden	122	704	374	5	6	13	25	-13	-1,8		
Serrig	126	1 632	831	3	6	46	70	-27	-1,6		
Taben-Rodt	131	797	390	2	3	21	13	7	0,9		
Trassem	136	1 185	584	9	5	38	47	-5	-0,4		
Wincheringen	149	2 092	1 043	3	5	121	84	35	1,7		
VG Schweich an der Röm. Weinstr.	06	27 966	14 311	142	166	1 134	1 075	35	0,1		
Bekond	004	936	447	9	6	42	47	-2	-0,2		
Detzem	015	604	310	1	2	33	14	18	3,1		
Ensch	019	472	233	3	2	31	25	7	1,5		
Fell	022	2 461	1 241	12	9	74	77	-	-		
Föhren	026	2 802	1 423	18	11	93	98	2	0,1		
Kenn	060	2 578	1 343	12	8	107	78	33	1,3		

Landkreis (LK) Verbandsgemeinde (VG) Gemeinde	Schlüssel- nummer	Bevölkerung am 31.12.2016		Veränderung im 2. Halbjahr 2016					Bevölkerungszu- bzw. -abnahme (-)	%
		insgesamt	weiblich	Ge- borene	Ge- storbene	Zuge- zogene	Fortge- zogene			
								Anzahl		
noch: LK Trier-Saarburg	235									
Klüsserath	063	1 082	530	2	5	41	41	-3	-0,3	
Köwerich	067	338	173	2	1	22	23	-	-	
Leiwen	074	1 566	800	9	7	45	78	-31	-1,9	
Longen	077	97	44	1	2	3	6	-4	-4,0	
Longuich	078	1 300	667	6	8	49	45	2	0,2	
Mehring	083	2 358	1 220	8	11	89	83	3	0,1	
Naurath (Eifel)	091	356	171	3	2	8	6	3	0,8	
Pölich	108	497	250	3	16	32	14	5	1,0	
Riol	115	1 226	623	8	3	37	35	7	0,6	
Schleich	120	220	107	2	1	9	5	5	2,3	
Schweich, St.	125	7 840	4 122	39	66	402	365	10	0,1	
Thörnich	134	177	84	1	-	5	2	4	2,3	
Trittenheim	207	1 056	523	3	6	12	33	-24	-2,2	
VG Trier-Land	07	21 993	11 089	128	91	733	893	-123	-0,6	
Aach	001	1 119	571	6	5	49	59	-9	-0,8	
Franzenheim	027	369	168	6	2	4	6	2	0,5	
Hockweiler	048	285	148	2	-	8	6	4	1,4	
Igel	051	2 112	1 083	12	3	91	88	12	0,6	
Kordel	069	2 065	1 042	8	17	86	61	16	0,8	
Langsur	073	1 708	854	10	4	63	63	6	0,4	
Newel	094	2 768	1 400	15	11	54	105	-47	-1,7	
Ralingen	111	2 095	1 045	8	4	56	78	-18	-0,9	
Trierweiler	137	3 839	1 980	19	25	143	171	-34	-0,9	
Welschbillig	501	2 653	1 294	25	10	75	117	-27	-1,0	
Zemmer	151	2 980	1 504	17	10	104	139	-28	-0,9	
LK Vulkaneifel	233	60 757	30 328	261	395	2 541	2 366	39	0,1	
VG Daun	01	22 739	11 422	95	131	921	890	-5	-0,0	
Betteldorf	006	273	136	1	-	5	6	-	-	
Bleckhausen	008	301	148	1	4	13	1	9	3,1	
Brockscheid	011	215	107	2	1	11	3	9	4,4	
Darscheid	014	820	436	2	-	23	36	-11	-1,3	
Daun, St.	501	7 964	4 070	42	46	336	295	37	0,5	
Demerath	016	300	150	2	1	5	10	-4	-1,3	
Deudesfeld	017	386	195	1	3	39	54	-17	-4,2	
Dockweiler	018	652	324	3	5	16	19	-5	-0,8	
Dreis-Brück	020	823	407	2	5	15	20	-8	-1,0	
Ellscheid	021	261	127	-	1	5	19	-15	-5,4	
Gefell	025	102	49	1	-	5	2	4	4,1	
Gillendorf	027	1 444	719	7	5	50	56	-4	-0,3	
Hinterweiler	030	213	108	2	-	9	13	-2	-0,9	
Hörscheid	031	131	68	-	2	2	2	-2	-1,5	
Immerath	034	224	105	-	-	6	17	-11	-4,7	
Kirchweiler	039	386	182	1	2	21	17	3	0,8	
Kradenbach	040	151	73	-	3	19	9	7	4,9	
Mehren	042	1 436	736	8	14	57	53	-2	-0,1	
Meisburg	043	246	123	2	-	8	7	3	1,2	
Mückeln	046	218	114	3	-	5	3	5	2,3	
Nerdlen	049	241	118	-	1	13	5	7	3,0	
Niederstadtfeld	052	455	213	1	1	15	18	-3	-0,7	
Oberstadtfeld	055	544	273	2	3	17	17	-1	-0,2	
Sarmersbach	061	186	87	1	8	3	2	-6	-3,1	
Saxler	062	81	40	-	-	2	1	1	1,3	
Schalkenmehren	063	577	278	2	3	42	31	10	1,8	
Schönbach	064	266	126	-	-	6	11	-5	-1,8	
Schutz	065	138	64	-	1	2	4	-3	-2,1	
Steineberg	067	225	116	-	-	27	37	-10	-4,3	
Steiningen	068	203	105	1	1	15	4	11	5,7	

Landkreis (LK) Verbandsgemeinde (VG) Gemeinde	Schlüssel- nummer	Bevölkerung am 31.12.2016		Veränderung im 2. Halbjahr 2016					Bevölkerungszu- bzw. -abnahme (-)	%	
		insgesamt	weiblich	Ge- borene	Ge- storbene	Zuge- zogene	Fortge- zogene				
								Anzahl			
noch: LK Vulkaneifel		233									
Strohn	070	507	239	1	2	10	10	-1	-0,2		
Strotzbüsch	071	411	212	2	6	26	19	3	0,7		
Üdersdorf	075	1 097	545	-	5	34	34	-5	-0,5		
Udler	074	276	140	1	2	15	12	2	0,7		
Utzerath	077	181	89	-	3	12	12	-3	-1,6		
Wallenborn	079	435	212	3	1	15	15	2	0,5		
Weidenbach	081	236	120	-	1	8	12	-5	-2,1		
Winkel (Eifel)	084	134	68	1	1	9	4	5	3,9		
VG Gerolstein	02	13 596	6 821	63	92	563	491	43	0,3		
Berlingen	004	223	110	1	1	7	9	-2	-0,9		
Birresborn	204	1 126	569	6	10	34	46	-16	-1,4		
Densborn	209	513	245	1	1	15	19	-4	-0,8		
Duppach	211	288	144	1	-	5	5	1	0,3		
Gerolstein, St.	026	7 613	3 811	38	58	350	279	51	0,7		
Hohenfels-Essingen	033	317	150	3	2	11	7	5	1,6		
Kalenborn-Scheuern	036	394	211	-	1	21	21	-1	-0,3		
Kopp	223	183	96	-	2	10	2	6	3,4		
Mürtenbach	227	555	287	2	-	13	16	-1	-0,2		
Neroth	050	840	419	4	7	28	27	-2	-0,2		
Pelm	056	985	496	4	7	52	38	11	1,1		
Rockeskyll	058	238	123	3	2	7	12	-4	-1,7		
Salm	060	321	160	-	1	10	10	-1	-0,3		
VG Hillesheim	03	8 726	4 362	29	63	351	320	-4	-0,0		
Basberg	002	87	45	-	-	1	1	-	-		
Berndorf	005	509	254	2	4	18	21	-5	-1,0		
Dohm-Lammersdorf	019	180	87	-	2	5	7	-4	-2,2		
Hillesheim, St.	029	3 158	1 601	15	35	151	97	33	1,1		
Kerpen (Eifel)	038	462	234	1	3	30	42	-14	-2,9		
Nohn	229	439	222	-	1	20	14	5	1,2		
Oberbettingen	053	718	363	2	2	24	31	-7	-1,0		
Oberehe-Stroheich	054	293	142	-	2	14	12	-	-		
Üxheim	076	1 371	686	5	8	38	43	-8	-0,6		
Walsdorf	080	894	434	3	6	30	28	-1	-0,1		
Wiesbaum	083	615	294	1	-	20	24	-3	-0,5		
VG Kelberg	04	7 156	3 530	33	51	274	238	18	0,3		
Arbach	201	140	76	-	3	-	-	-3	-2,1		
Beinhausen	003	84	42	-	-	1	1	-	-		
Bereborn	202	117	62	-	1	11	4	6	5,4		
Berenbach	203	172	81	1	1	5	10	-5	-2,8		
Bodenbach	205	203	99	1	1	8	5	3	1,5		
Bongard	206	242	108	1	-	6	5	2	0,8		
Borler	207	78	36	-	-	5	1	4	5,4		
Boxberg	010	210	99	1	3	10	17	-9	-4,1		
Brücktal	208	70	31	-	-	3	1	2	2,9		
Drees	210	167	86	-	1	9	2	6	3,7		
Gelenberg	212	85	44	-	2	4	3	-1	-1,2		
Gunderath	213	144	76	1	-	16	8	9	6,7		
Höchstberg	215	348	174	1	2	14	18	-5	-1,4		
Horperath	216	121	65	2	1	3	7	-3	-2,4		
Hörschhausen	032	125	59	-	1	3	2	-	-		
Kaperich	217	173	89	-	2	8	12	-6	-3,4		
Katzwinkel	037	138	65	-	5	5	3	-3	-2,1		
Kelberg	218	2 047	1 019	18	14	91	67	28	1,4		
Kirsbach	220	75	34	-	-	1	1	-	-		
Kolverath	222	106	54	-	-	4	4	-	-		
Kötterichen	221	124	58	-	-	5	2	3	2,5		
Lirstal	224	209	106	-	-	7	2	5	2,5		
Mannebach	225	248	118	2	1	6	4	3	1,2		

Landkreis (LK) Verbandsgemeinde (VG) Gemeinde	Schlüssel- nummer	Bevölkerung am 31.12.2016		Veränderung im 2. Halbjahr 2016					Bevölkerungszu- bzw. -abnahme (-)	%
		insgesamt	weiblich	Ge- borene	Ge- storbene	Zuge- zogene	Fortge- zogene	Anzahl		
noch: LK Vulkaneifel	233									
Mosbruch	226	144	68	1	3	3	3	-2	-1,4	
Neichen	048	122	65	-	1	3	2	-	-	
Nitz	228	34	13	-	-	-	-	-	-	
Oberelz	230	121	60	-	1	-	2	-3	-2,4	
Reimerath	233	60	27	-	1	1	6	-6	-9,1	
Retterath	234	306	157	1	1	13	11	2	0,7	
Sassen	236	87	44	-	1	5	1	3	3,6	
Uersfeld	242	692	341	3	4	19	32	-14	-2,0	
Ueß	243	44	18	-	-	5	-	5	12,8	
Welcherath	244	120	56	-	1	-	2	-3	-2,4	
VG Obere Kyll	05	8 540	4 193	41	58	432	427	-13	-0,2	
Birgel	007	444	219	3	3	5	18	-14	-3,1	
Esch	022	411	215	1	6	7	15	-13	-3,1	
Feusdorf	023	515	248	2	-	20	18	4	0,8	
Gönnersdorf	028	460	215	2	2	12	20	-8	-1,7	
Hallschlag	214	473	241	2	1	29	28	2	0,4	
Jünkerath	035	1 795	863	11	23	161	135	14	0,8	
Kerschenbach	219	210	98	-	1	16	10	5	2,4	
Lissendorf	041	1 108	575	6	7	57	40	16	1,5	
Ormont	232	362	173	1	2	10	16	-7	-1,9	
Reuth	235	168	84	1	-	3	4	-	-	
Scheid	237	121	55	-	3	-	2	-5	-4,0	
Schüller	239	315	158	1	-	29	49	-19	-5,7	
Stadtkyll	240	1 510	738	9	6	65	57	11	0,7	
Steffeln	241	648	311	2	4	18	15	1	0,2	
LK Westerwaldkreis	143	201 027	101 107	959	1 126	8 349	8 104	73	0,0	
VG Bad Marienberg (Ww.)	01	19 395	9 616	88	131	952	900	9	0,0	
Bad Marienberg (Ww.), St.	206	5 877	2 980	28	62	334	312	-12	-0,2	
Bölsberg	211	232	112	-	-	7	4	3	1,3	
Dreisbach	216	594	307	-	4	50	42	4	0,7	
Fehl-Ritzhausen	222	794	386	7	2	13	22	-4	-0,5	
Großseifen	227	628	329	4	5	32	31	-	-	
Hahn bei Marienberg	231	487	227	1	4	45	22	20	4,3	
Hardt	234	450	217	5	1	30	21	13	3,0	
Hof	243	1 253	633	5	7	32	39	-9	-0,7	
Kirburg	248	580	292	4	3	14	24	-9	-1,5	
Langenbach bei Kirburg	253	1 082	554	7	22	51	16	20	1,9	
Lautzenbrücken	255	407	191	7	4	28	27	4	1,0	
Mörlen	264	546	264	2	1	11	14	-2	-0,4	
Neunkhausen	270	1 074	518	3	-	35	28	10	0,9	
Nisterau	277	845	417	4	1	24	27	-	-	
Nistertal	279	1 251	571	5	3	106	83	25	2,0	
Norken	280	974	476	1	3	35	33	-	-	
Stockhausen-Ilfurth	297	460	223	2	2	16	28	-12	-2,5	
Unnau	300	1 861	919	3	7	89	127	-42	-2,2	
VG Hachenburg	02	24 038	12 079	129	150	1 039	954	65	0,3	
Alpenrod	202	1 552	766	10	7	82	70	15	1,0	
Astert	204	227	116	2	-	9	6	5	2,3	
Atzelgift	205	614	293	2	6	26	20	2	0,3	
Borod	212	531	275	2	3	24	11	12	2,3	
Dreifelden	215	238	112	2	1	12	12	1	0,4	
Gehlert	223	590	302	3	3	22	31	-9	-1,5	
Giesenhausen	225	319	150	3	3	13	18	-5	-1,5	
Hachenburg, St.	229	5 932	3 139	29	43	296	240	43	0,7	
Hattert	235	1 743	843	15	7	55	54	9	0,5	
Heimborn	236	268	133	1	2	7	13	-7	-2,5	

Landkreis (LK) Verbandsgemeinde (VG) Gemeinde	Schlüssel- nummer	Bevölkerung am 31.12.2016		Veränderung im 2. Halbjahr 2016					Bevölkerungszu- bzw. -abnahme (-)	%
		insgesamt	weiblich	Ge- borene	Ge- storbene	Zuge- zogene	Fortge- zogene	Anzahl		
noch: LK Westerwaldkreis 143										
Heuzert	240	123	59	1	2	5	3	1	0,8	
Höchstenbach	241	700	337	2	2	18	28	-10	-1,4	
Kroppach	250	634	315	3	7	38	41	-7	-1,1	
Kundert	252	256	121	1	3	7	3	2	0,8	
Limbach	257	416	200	-	1	6	8	-3	-0,7	
Linden	258	160	77	2	-	9	5	6	3,9	
Lochum	259	308	146	1	2	14	9	4	1,3	
Luckenbach	260	659	325	3	2	37	29	9	1,4	
Marzhausen	261	254	126	1	-	3	2	2	0,8	
Merkelbach	262	437	208	2	2	16	12	4	0,9	
Mörsbach	265	450	222	3	3	11	8	3	0,7	
Mudenbach	267	735	365	-	4	43	37	2	0,3	
Mündersbach	268	772	396	5	11	31	21	4	0,5	
Müschelbach	269	962	480	10	6	26	51	-21	-2,1	
Nister	276	1 013	505	4	5	54	25	28	2,8	
Roßbach	287	854	423	5	5	42	46	-4	-0,5	
Steinebach an der Wied	294	812	415	5	2	26	35	-6	-0,7	
Stein-Wingert	296	229	118	-	7	8	2	-1	-0,4	
Streithausen	299	515	245	4	2	7	16	-7	-1,3	
Wahlrod	301	878	435	7	3	52	50	6	0,7	
Welkenbach	306	144	78	-	2	-	5	-7	-4,6	
Wied	310	493	243	-	4	29	34	-9	-1,8	
Winkelbach	313	220	111	1	-	11	9	3	1,4	
VG Höhr-Grenzhausen	03	13 593	6 938	62	60	538	513	26	0,2	
Hilgert	030	1 511	783	4	5	53	62	-10	-0,7	
Hillscheid	031	2 440	1 233	9	8	83	80	4	0,2	
Höhr-Grenzhausen, St.	032	9 388	4 795	48	45	387	364	25	0,3	
Kammerforst	040	254	127	1	2	15	7	7	2,8	
VG Montabaur	04	39 135	19 761	172	188	1 688	1 580	92	0,2	
Boden	005	553	304	3	2	19	22	-2	-0,4	
Daubach	008	464	235	2	2	17	13	4	0,9	
Eitelborn	013	2 477	1 248	12	8	92	80	16	0,7	
Gackenbach	020	520	253	2	1	27	12	16	3,2	
Girod	021	1 171	576	6	4	52	48	6	0,5	
Görgeshausen	023	856	418	5	4	67	39	29	3,5	
Großholbach	024	977	484	3	2	20	28	-7	-0,7	
Heilberscheid	026	665	323	4	2	14	13	3	0,5	
Heiligenroth	027	1 398	706	4	9	45	41	-1	-0,1	
Holler	033	1 049	518	7	6	38	43	-4	-0,4	
Horbach	034	691	345	4	13	41	40	-8	-1,1	
Hübingen	036	534	250	1	2	18	21	-4	-0,7	
Kadenbach	039	1 364	681	5	6	33	39	-7	-0,5	
Montabaur, St.	048	13 042	6 773	62	68	665	594	65	0,5	
Nentershausen	051	2 009	1 002	6	9	103	91	9	0,5	
Neuhäusel	052	1 998	1 023	10	5	69	88	-14	-0,7	
Niederelbert	053	1 658	831	7	5	60	68	-6	-0,4	
Niedererbach	054	999	513	1	6	33	38	-10	-1,0	
Nornborn	055	706	365	6	5	25	15	11	1,6	
Oberelbert	057	1 147	540	3	2	60	63	-2	-0,2	
Ruppach-Goldhausen	065	1 238	612	5	-	61	56	10	0,8	
Simmern	071	1 496	700	5	11	61	48	7	0,5	
Stahlhofen	072	695	344	2	8	17	29	-18	-2,5	
Untershausen	077	476	239	3	-	20	15	8	1,7	
Welschneudorf	079	952	478	4	8	31	36	-9	-0,9	
VG Ransbach-Baumbach	05	14 797	7 533	84	83	606	593	13	0,1	
Alsbach	001	623	304	3	1	36	29	9	1,5	
Breitenau	006	705	345	4	2	33	31	4	0,6	
Caan	007	687	334	3	6	26	30	-7	-1,0	

Landkreis (LK) Verbandsgemeinde (VG) Gemeinde	Schlüssel- nummer	Bevölkerung am 31.12.2016		Veränderung im 2. Halbjahr 2016					Bevölkerungszu- bzw. -abnahme (-)	%
		insgesamt	weiblich	Ge- borene	Ge- storbene	Zuge- zogene	Fortge- zogene			
								Anzahl		
noch: LK Westerwaldkreis 143										
Deesen	009	680	352	4	2	46	54	-6	-0,9	
Hunsdorf	038	422	209	4	3	26	26	1	0,2	
Nauort	050	2 264	1 184	16	10	67	81	-8	-0,4	
Oberhaid	059	392	197	2	-	12	13	1	0,3	
Ransbach-Baumbach, St.	062	7 578	3 886	38	53	308	283	9	0,1	
Sessenbach	068	479	241	5	2	22	14	11	2,4	
Wirscheid	082	338	164	2	1	14	10	5	1,5	
Wittgert	084	629	317	3	3	16	22	-6	-0,9	
VG Rennerod	06	16 862	8 365	69	118	646	649	-52	-0,3	
Bretthausen	214	186	93	1	-	2	6	-3	-1,6	
Elsoff (Ww.)	218	908	450	6	5	34	25	10	1,1	
Hellenhahn-Schellenberg	237	1 227	622	5	11	32	30	-4	-0,3	
Homburg	244	179	89	3	-	4	5	2	1,1	
Hüblingen	245	306	160	-	1	10	16	-7	-2,2	
Irmtraut	246	787	395	6	13	52	53	-8	-1,0	
Liebenscheid	256	862	423	3	2	24	30	-5	-0,6	
Neunkirchen	271	523	264	3	2	8	22	-13	-2,4	
Neustadt/Westerwald	272	604	309	1	8	22	15	-	-	
Niederroßbach	274	704	359	2	6	14	27	-17	-2,4	
Nister-Möhrendorf	278	300	152	-	-	10	2	8	2,7	
Oberrod	282	682	339	1	4	58	36	19	2,9	
Oberroßbach	283	347	161	3	3	16	12	4	1,2	
Rehe	285	958	473	-	5	14	22	-13	-1,3	
Rennerod, St.	286	4 339	2 126	25	32	185	181	-3	-0,1	
Salzburg	291	230	108	1	2	15	19	-5	-2,1	
Seck	292	1 198	592	6	10	39	40	-5	-0,4	
Stein-Neukirch	295	421	207	2	2	21	10	11	2,7	
Waigandshain	302	207	104	-	2	11	11	-2	-1,0	
Waldmühlen	303	327	164	-	1	9	8	-	-	
Westermohe	309	913	453	-	6	36	48	-18	-1,9	
Willingen	311	281	139	1	3	17	17	-2	-0,7	
Zehnhausen bei Rennerod	315	373	183	-	-	13	14	-1	-0,3	
VG Selters (Ww.)	07	16 254	8 103	89	96	622	678	-67	-0,4	
Ellenhausen	015	292	142	-	1	20	17	2	0,7	
Ewighausen	221	229	118	-	5	6	10	-9	-3,8	
Freilingen	018	650	324	6	4	35	48	-11	-1,7	
Freirachdorf	019	675	336	4	-	24	27	1	0,1	
Goddert	022	430	214	3	1	13	23	-8	-1,8	
Hartenfels	025	805	396	6	4	27	31	-3	-0,4	
Herschbach	029	2 815	1 422	15	15	100	123	-23	-0,8	
Krümmel	041	330	153	-	1	9	9	-1	-0,3	
Marienrachdorf	044	1 007	528	11	4	35	23	19	1,9	
Maroth	045	244	115	2	-	15	9	8	3,4	
Maxsain	046	1 074	517	4	10	34	64	-36	-3,2	
Nordhofen	056	550	263	2	3	23	19	3	0,5	
Quirnbach	061	488	262	3	2	30	26	5	1,0	
Rückeroth	064	496	240	1	4	29	26	-	-	
Schenkelberg	066	631	311	1	6	10	30	-25	-3,8	
Selters (Ww.), St.	067	2 792	1 407	18	20	121	116	-	-	
Sessenhausen	069	899	448	4	5	23	28	-6	-0,7	
Steinen	075	255	113	1	1	7	10	-3	-1,2	
Vielbach	078	525	269	5	3	30	15	17	3,3	
Weidenhahn	305	578	283	1	5	16	11	1	0,2	
Wölferlingen	085	489	242	2	2	15	13	2	0,4	
VG Wallmerod	08	14 725	7 358	75	53	544	569	-1	-0,0	
Arnshöfen	203	138	70	1	1	1	5	-4	-2,8	
Berod bei Wallmerod	208	553	279	-	-	18	18	-	-	
Bilkheim	210	489	243	3	2	28	31	-2	-0,4	

Landkreis (LK) Verbandsgemeinde (VG) Gemeinde	Schlüssel- nummer	Bevölkerung am 31.12.2016		Veränderung im 2. Halbjahr 2016					Bevölkerungszu- bzw. -abnahme (-)	%
		insgesamt	weiblich	Ge- borene	Ge- storbene	Zuge- zogene	Fortge- zogene			
								Anzahl		
noch: LK Westerwaldkreis										
	143									
Dreikirchen	011	1 024	513	3	3	22	30	-8	-0,8	
Elbingen	501	307	141	1	3	18	15	1	0,3	
Ettinghausen	220	322	159	1	-	15	18	-2	-0,6	
Hahn am See	232	420	209	3	-	24	17	10	2,4	
Herschbach (Oww.)	239	902	459	10	3	24	20	11	1,2	
Hundsangen	037	2 082	1 042	12	4	60	64	4	0,2	
Kuhnhöfen	251	161	79	2	1	19	16	4	2,5	
Mähren	502	223	108	-	1	13	5	7	3,2	
Meudt	263	1 892	932	6	11	112	94	13	0,7	
Molsberg	266	454	243	3	4	14	20	-7	-1,5	
Niederahr	273	816	405	5	2	31	29	6	0,7	
Oberahr	281	559	267	2	-	22	24	1	0,2	
Obererbach	058	518	263	3	2	8	13	-4	-0,8	
Salz	290	879	434	4	4	16	30	-14	-1,6	
Steinefrenz	074	781	382	3	-	23	24	2	0,3	
Wallmerod	304	1 437	745	7	8	63	68	-6	-0,4	
Weroth	080	580	293	3	4	11	23	-13	-2,2	
Zehnhausen bei Wallmerod	316	188	92	3	-	2	5	-	-	
VG Westerburg	09	22 762	11 426	105	135	919	940	-52	-0,2	
Ailertchen	200	600	292	3	5	24	31	-9	-1,5	
Bellingen	207	587	283	2	4	10	25	-17	-2,8	
Berzhahn	209	503	263	4	3	19	16	4	0,8	
Brandscheid	213	488	234	3	2	31	21	11	2,3	
Enspel	219	291	146	-	2	15	6	7	2,5	
Gemünden	224	1 028	543	4	9	36	45	-14	-1,3	
Girkenroth	226	580	275	8	1	21	26	2	0,3	
Guckheim	228	921	451	1	4	19	36	-20	-2,1	
Halbs	233	368	183	1	3	17	20	-5	-1,3	
Härtlingen	230	396	198	1	-	10	5	6	1,5	
Hergenroth	238	447	213	3	1	17	19	-	-	
Höhn	242	3 012	1 507	11	22	83	114	-42	-1,4	
Kaden	247	578	287	1	4	23	19	1	0,2	
Kölbingen	249	1 026	528	2	3	35	38	-4	-0,4	
Langenhahn	254	1 357	677	9	8	80	64	17	1,3	
Pottum	284	1 007	497	5	4	51	53	-1	-0,1	
Rotenhain	288	532	249	5	6	27	33	-7	-1,3	
Rothenbach	289	869	419	1	3	20	36	-19	-2,1	
Stahlhofen am Wiesensee	293	331	153	1	-	21	16	6	1,8	
Stockum-Püschchen	298	649	328	3	4	33	23	9	1,4	
Weltersburg	307	315	164	-	4	22	7	11	3,6	
Westerburg, St.	308	5 717	2 962	31	38	268	237	24	0,4	
Willmenrod	312	659	325	4	-	30	32	2	0,3	
Winnen	314	501	249	2	5	7	18	-14	-2,7	
VG Wirges	10	19 466	9 928	86	112	795	728	40	0,2	
Bannberscheid	003	659	325	3	1	25	27	-	-	
Dernbach (Ww.)	010	2 506	1 334	4	26	118	103	-7	-0,3	
Ebernhahn	012	1 237	621	3	9	63	39	18	1,5	
Helferskirchen	028	1 200	592	9	5	39	61	-18	-1,5	
Leuterod	042	847	420	4	4	35	43	-8	-0,9	
Mogendorf	047	1 242	622	6	6	67	61	6	0,5	
Moschheim	049	760	384	4	2	38	19	21	2,8	
Niedersayn	275	171	86	-	1	7	5	1	0,6	
Ötzingen	060	1 367	689	6	3	45	43	5	0,4	
Siershahn	070	2 892	1 469	15	13	104	84	22	0,8	
Staudt	073	1 262	653	7	10	51	40	8	0,6	
Wirges, St.	081	5 323	2 733	25	32	203	203	-8	-0,2	
Rheinland-Pfalz		4 066 053	2 059 550	19 583	22 518	163 977	157 092	3 978	0,1	

Impressum

Herausgeber:
Statistisches Landesamt Rheinland-Pfalz
Mainzer Straße 14-16
56130 Bad Ems

Telefon: 02603 71-0
Telefax: 02603 71-3150

E-Mail: poststelle@statistik.rlp.de
Internet: www.statistik.rlp.de

Kostenfreier Download im Internet: <http://www.statistik.rlp.de/de/publikationen/statistische-berichte>

© Statistisches Landesamt Rheinland-Pfalz · Bad Ems · 2018

Vervielfältigung und Verbreitung, auch auszugsweise, mit Quellenangabe gestattet.