RheinlandPfalz
STATISTISCHES LANDESAMT

2015

STATISTISCHE BERICHTE

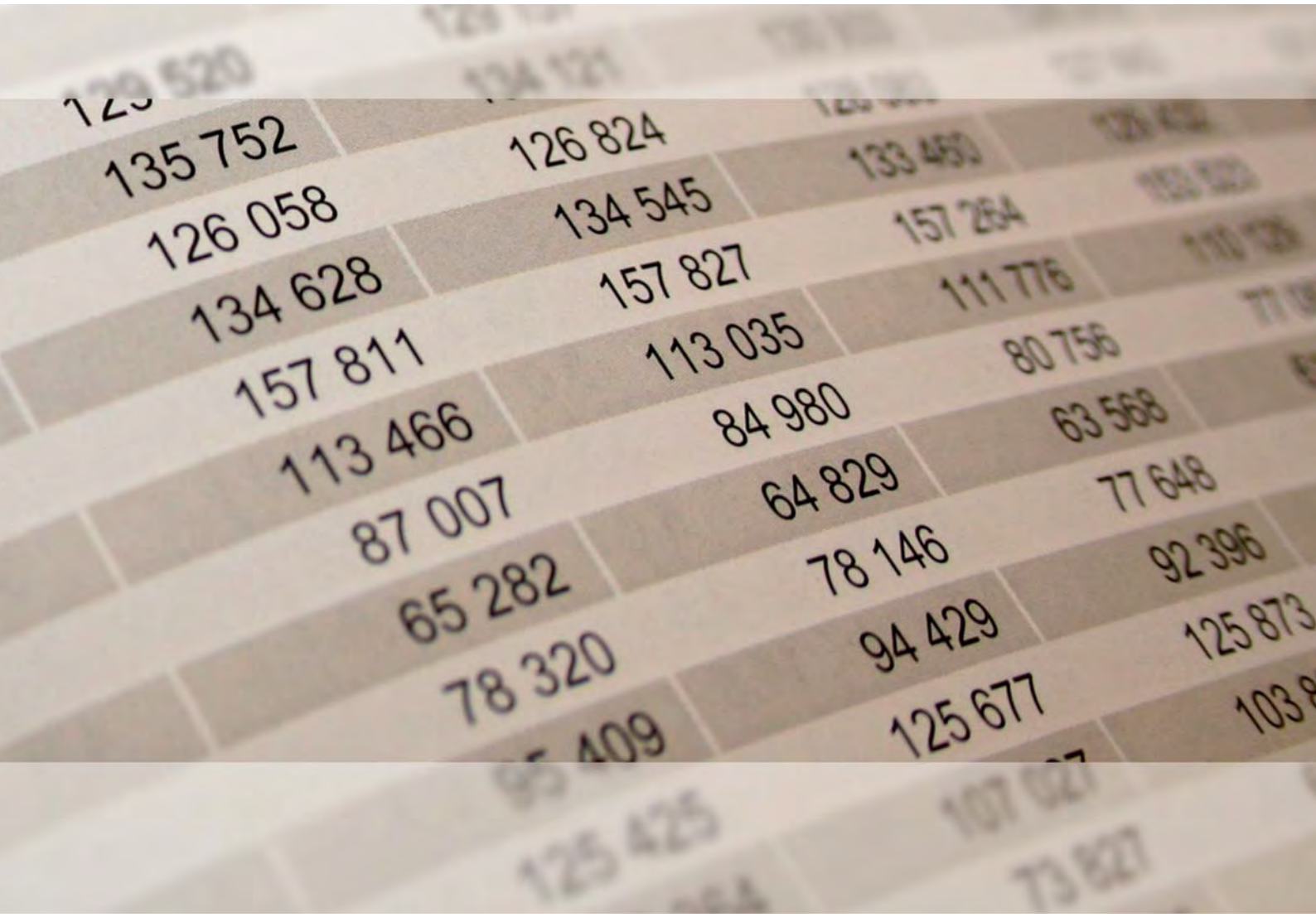

Statistik nutzen

Gäste und Übernachtungen im Tourismus im August 2015

G IV - m 08/15 · Kennziffer: G4023 201508 · ISSN: 1430-5119

Zeichenerklärungen

0	Zahl ungleich Null, Betrag jedoch kleiner als die Hälfte von 1 in der letzten ausgewiesenen Stelle
-	nichts vorhanden
.	Zahl unbekannt oder geheim
x	Nachweis nicht sinnvoll
...	Zahl fällt später an
/	keine Angabe, da Zahl nicht sicher genug
( )	Aussagewert eingeschränkt, da Zahl statistisch unsicher
D	Durchschnitt
p	vorläufig
r	revidiert
s	geschätzt

Für die Abgrenzung von Größenklassen wird im Allgemeinen anstelle einer ausführlichen Beschreibung „50 bis unter 100“ die Darstellungsform „50 – 100“ verwendet.

Einzelwerte in Tabellen werden im Allgemeinen ohne Rücksicht auf die Endsumme gerundet.

Inhalt

Seite

Informationen zur Statistik 4

Glossar 6

Tabellen

Einschließlich Campingplätze

T 1 Entwicklung des Fremdenverkehrs in den Beherbergungsbetrieben aller Berichtsgemeinden einschließlich Campingplätze 11

T 2 Gäste und Übernachtungen (Insgesamt und Ausländer/-innen) nach Tourismusregionen, Betriebsarten und Gemeindegruppen einschließlich Campingplätze 12

T 3 Gäste und Übernachtungen nach Herkunftsländern einschließlich Campingplätze 13

T 4 Gäste und Übernachtungen von Ausländerinnen und Ausländern im August 2015 nach Tourismusregionen, Betriebsarten und Gemeindegruppen einschließlich Campingplätze 14

Ohne Campingplätze

T 5 Gäste und Übernachtungen nach Verwaltungsbezirken ohne Campingplätze 15

T 6 Ausländische Gäste und deren Übernachtungen nach Verwaltungsbezirken ohne Campingplätze 16

Campingtourismus

T 7 Entwicklung des Fremdenverkehrs im Campingtourismus 17

T 8 Gäste und Übernachtungen auf Campingplätzen nach Verwaltungsbezirken 18

T 9 Gäste und Übernachtungen auf Campingplätzen nach Herkunftsländern 19

Regionalergebnisse ohne Campingplätze

T 10 Betriebe, Bettenangebot, Gäste und Übernachtungen (einschließlich Privatquartiere und gewerbliche Kleinbetriebe mit weniger als 10 Betten) nach Verwaltungsbezirken ohne Campingplätze 20

Grafiken

G 1 Entwicklung des Fremdenverkehrs 1986–2014 einschließlich Campingplätze 10

G 2 Gäste 2014 und 2015 nach Monaten 10

G 3 Übernachtungen 2014 und 2015 nach Monaten 10

Informationen zur Statistik

Ziel der Statistik

Die monatlich durchgeführte Tourismusstatistik informiert über die Zahl der Gästeankünfte und -übernachtungen und ermöglicht damit Aussagen über die kurzfristige Entwicklung der Nachfrage im Beherbergungsgewerbe. Anhand der Angaben über die vorhandenen Bettenkapazitäten kann auf die Entwicklung des touristischen Angebotes geschlossen werden. Die Ergebnisse bieten der Europäischen Kommission, den Ministerien des Bundes und der Länder, lokalen, regionalen und nationalen Tourismusorganisationen, Verbänden und Interessenvertretungen im Bereich Tourismus sowie weiteren institutionellen und privaten Nutzern die notwendigen statistischen Grundlagen für Entscheidungen und Maßnahmen.

Rechtsgrundlage

Beherbergungsstatistikgesetz (BeherbStatG) vom 22. Mai 2002 (BGBl. I S. 1642) zuletzt geändert durch Artikel 1 des Gesetzes vom 23. November 2011 (BGBl. I S. 2298) in Verbindung mit dem Bundesstatistikgesetz (BStatG) vom 22. Januar 1987 (BGBl. I S. 462, 565), zuletzt geändert durch Artikel 13 des Gesetzes vom 25. Juli 2013 (BGBl. I S. 2749)

Landesgesetz über Fremdenverkehrsstatistik in Rheinland-Pfalz vom 19. März 1951 (GVBl. S. 56), zuletzt geändert durch § 10 Abs. 6 des Landesstatistikgesetzes (LStatG) vom 27. März 1987 (GVBl. S. 57)

Landesstatistikgesetz (LStatG) vom 27. März 1987 (GVBl. S. 57), geändert durch Art. 8 des siebten Rechtsbereinigungsgesetzes vom 5. Oktober 1990 (GVBl. S. 289) in Verbindung mit der Landesverordnung zur Übertragung von Aufgaben der Erhebungsstelle für die Statistik der Verbraucherpreise, die Fremdenverkehrsstatistik und die Beherbergungsstatistik vom 20. April 2005 (GVBl. S. 146)

Erhebungsumfang

Im Rahmen der Tourismusstatistik werden seit dem 1. Januar 2012 bundeseinheitlich bei allen Beherbergungsbetrieben mit zehn und mehr Betten sowie bei Camping- und Reisemobilplätzen mit zehn und mehr Stellplätzen die angekommenen Gäste und deren Übernachtungen erfasst. Weiterhin werden gemäß landesrechtlicher Grundlage in Rheinland-Pfalz in denjenigen Gemeinden, die über ein staatlich verliehenes Prädikat als Fremdenverkehrsgemeinde, Erholungsort, Luftkurort oder Heilbad verfügen, zusätzlich auch die Privatzimmervermieter und gewerblichen Kleinbetriebe mit weniger als zehn Betten in der Statistik berücksichtigt.

Regionale Ebene

Der Ergebnisnachweis erfolgt für administrative – Landkreise, kreisfreie Städte, Verbandsgemeinden und Gemeinden – und nichtadministrative Gebietseinheiten wie Tourismusregionen.

Berichtskreis

In die monatliche Erhebung sind rund 3 600 Beherbergungsbetriebe mit zehn und mehr Betten bzw. bei Camping- und Reisemobilplätzen mit zehn und mehr Stellplätzen sowie rund 7 800 Privatzimmervermieter und gewerbliche Kleinbetriebe mit weniger als zehn Fremdenbetten einbezogen.

Erhebungsmerkmale und Berichtszeitraum/-zeitpunkt

Erhebungsmerkmale der Monatserhebung im Tourismus sind die Anzahl der Ankünfte und der Übernachtungen von Gästen. Bei Gästen, deren Wohnsitz oder gewöhnlicher Aufenthaltsort außerhalb Deutschlands liegt, werden diese Angaben auch in der Unterteilung nach Herkunftsländern erfasst. Erhoben werden bei Betriebsstätten außerdem die Zahl der angebotenen Schlafgelegenheiten, bei Camping- und Reisemobilplätzen die Anzahl der Stellplätze und bei Betrieben der Hotellerie zusätzlich die Zahl der Gästezimmer am 31.07. Für Hotelleriebetriebe mit 25 und mehr Zimmern wird außerdem monatlich die Auslastung der Gästezimmer erhoben.

Datenaufbereitung (einschließlich Hochrechnung)

Die Daten werden im Rahmen einer Online-Befragung erhoben. Für die Erhebung besteht Auskunftspflicht. Die Monatserhebung im Tourismus ist keine Stichprobe, sondern eine Vollerhebung aller Beherbergungsbetriebe mit Abschneidegrenze. In Rheinland-Pfalz sind die örtlichen Kommunalverwaltungen als Statistische Erhebungsstellen in den Berichtsweg eingebunden. Zu ihren Aufgaben gehört die kontinuierliche Abgrenzung der Erhebungsbereiche sowie die Plausibilisierung der Erhebungsdaten unter Einbeziehung der Ortskenntnisse. Hierdurch und in Verbindung mit den monatlichen Plausibilitätsprüfungen im Statistischen Landesamt sind die Ergebnisse als genau einzustufen.

Mit einem Imputationsverfahren werden für alle Erhebungseinheiten, die bis zu einem festgelegten Zeitpunkt noch keine Meldung übermittelt haben (Antwortausfälle), Imputationswerte ermittelt. Dazu werden die Werte vergleichbarer Einheiten herangezogen, die Angaben geliefert haben, oder vorhandene, ältere Angaben des jeweiligen Betriebs genutzt.

Die ausgewiesenen Gäste- und Übernachtungszahlen beruhen auf den jeweils aktuellsten Angaben der Berichtseinheiten, und zwar sowohl für den aktuellen Berichtsmonat als auch für die Vormonate. Für die Vormonate kann es sogenannte Rückkorrekturen geben. Sie entstehen, wenn neue Informationen für einen Vormonat vorliegen. Dies ist zum Beispiel der Fall, wenn eine Berichtseinheit eine frühere Meldung korrigiert.

Eine weitere Möglichkeit ist, dass eine Berichtseinheit eine Angabe zu spät übermittelt hat, sodass an deren Stelle auf eine Schätzung zurückgegriffen werden musste. Die aktuelle Meldung des Berichtspflichtigen ersetzt dann diese Schätzung. Dies kann dazu führen, dass die Summe der in der Vergangenheit veröffentlichten Monatsergebnisse vom aktuellen Ergebnis für den Jahresteil abweicht, der den Zeitraum Januar bis zum aktuellen Berichtsmonat eines Jahres umfasst.

Vergleichbarkeit

Seit Januar 2013 werden Gäste- und Übernachtungszahlen über das sogenannte „Dauercamping“ nicht mehr erhoben. In Rheinland-Pfalz wurden diese Angaben zum „Dauercamping“ bis Dezember 2012 bei den Campingplatzbetreibern auf freiwilliger Basis erfragt. Die Befragung und die Ergebnisdarstellung zum Campingtourismus konzentrieren sich gemäß bundeseinheitlicher Vorgehensweise auf das kurzfristige Urlaubscamping. Um die Vergleichbarkeit zu gewährleisten, wurden die Zeitreihen mit Monats- und Jahreszahlen in den Veröffentlichungen ab Januar 2013 angepasst. Dies führt zu Abweichungen gegenüber älteren Veröffentlichungen.

Seit Januar 2014 wird beim Merkmal „Betriebe“, ergänzend zu den Einheiten mit zehn und mehr Fremdenbetten, erstmals auch die Zahl der Privatquartiere und gewerblichen Kleinbetriebe unterhalb dieser Abschneidegrenze berücksichtigt. Für frühere Jahre liegen für diese Betriebsart keine Angaben vor. Die Vergleichbarkeit dieses Merkmals ist dadurch eingeschränkt.

Besondere fachliche Hinweise

Die regionale Ergebnisdarstellung auf der Ebene von Landkreisen, kreisfreien Städten, Verbandsgemeinden und Gemeinden erfolgt ohne den Campingtourismus.

Die bei den Regionalergebnissen ausgewiesene prozentuale monatliche Bettenauslastung wird nach folgender Formel berechnet: (Übernachtungen/Bettenangebot*30)*100. Die Berechnung der jährlichen Bettenauslastung bei den Jahresergebnissen erfolgt nach der Formel: (Übernachtungen/Bettenangebot im Monat Juli*365)*100.

Der Einsatz eines maschinellen Verfahrens gewährleistet die primäre und sekundäre Geheimhaltung der Daten.

Bei einem eventuellen Vergleich mit den Tourismuszahlen für Deutschland ist zu beachten, dass diese – anders als die rheinland-pfälzischen Tourismusergebnisse – keine Angaben zu Privatzimmervermietern und gewerblichen Kleinbetrieben mit weniger als zehn Fremdenbetten beinhalten.

Glossar

Ankunft

Meldung eines Gastes in einer Beherbergungsstätte innerhalb eines Berichtszeitraums, der zum vorübergehenden Aufenthalt ein Gästebett belegt.

Beherbergung

Unterbringung von Personen, die sich nicht länger als ein Jahr ohne Unterbrechung an einem anderen Ort als ihrem gewöhnlichen Wohnsitz aufhalten. Der vorübergehende Ortswechsel kann durch Urlaub und Freizeitaktivitäten, aber auch durch die Wahrnehmung privater und geschäftlicher Kontakte, den Besuch von Tagungen und Fortbildungsveranstaltungen, durch Maßnahmen zur Wiederherstellung der Gesundheit oder sonstige Gründe veranlasst sein.

Beherbergungsstätten

Betriebe und Betriebsteile, die nach Einrichtung und Zweckbestimmung dazu dienen, zehn und mehr Gäste gleichzeitig vorübergehend zu beherbergen.

Betriebsarten

Gruppierung bzw. Einordnung der Beherbergungsstätten anhand der durch die Klassifikation der Wirtschaftszweige, Ausgabe 2008 (WZ 2008), vorgegebenen Kriterien.

Bettenauslastung

Quotient aus tatsächlicher Übernachtungszahl (Zähler) zur Zahl der möglichen Übernachtungen (Nenner). Die Darstellung in Prozent erfolgt durch die Multiplikation dieses Quotienten mit dem Wert 100.

Campingplätze

Abgegrenzte Gelände, die jedermann zum vorübergehenden Aufstellen von mitgebrachten Wohnwagen, Reise- bzw. Wohnmobilen oder Zelten zugänglich sind. Bei den Campingplätzen ist zwischen „Urlaubscamping“ und „Dauercamping“ zu unterscheiden. Für die Beherbergungsstatistik ist ab Januar 2013 nur noch das Urlaubscamping zu erfassen. Urlaubscamping liegt vor, wenn die Campingplatzbenutzung für einzelne Tage oder Wochen vereinbart worden ist. Dabei wird im Allgemeinen kein pauschales Entgelt, sondern eine nach Dauer der Belegung und Personenzahl gestaffelte Gebühr berechnet.

Erholungs- und Ferienheime

Beherbergungsstätten, die nur bestimmten Personenkreisen, z. B. Mitgliedern eines Vereins oder einer Organisation, Beschäftigten eines Unternehmens, Kindern, Müttern oder Betreuten sozialer Einrichtungen, zugänglich sind und in denen Speisen und Getränke nur an Hausgäste abgegeben werden.

Erholungsorte

Die staatliche Anerkennung mit der Artbezeichnung Erholungsort setzt voraus:

- eine landschaftlich bevorzugte und klimatisch günstige Lage,
- für die Ferienerholung geeignete verschiedenartige Einrichtungen und einen entsprechenden Ortscharakter und
- eine durchschnittliche Aufenthaltsdauer der Gäste von in der Regel mindestens fünf Tagen.

Ferienhäuser, Ferienwohnungen

Beherbergungsstätten, die jedermann zugänglich sind und in denen Speisen und Getränke nicht abgegeben werden, aber eine Kochgelegenheit vorhanden ist.

Ferienzentren

Beherbergungsstätten, die jedermann zugänglich sind und dazu dienen, wahlweise unterschiedliche Wohn- und Aufenthaltsmöglichkeiten sowie gleichzeitig Freizeiteinrichtungen in Verbindung mit Einkaufsmöglichkeiten und persönlichen Dienstleistungen zum vorübergehenden Aufenthalt anzubieten. Als Mindestausstattung gilt das Vorhandensein von Hotelunterkunft und anderen Wohngelegenheiten auch mit Kochgelegenheit, einer Gaststätte, von Einkaufsmöglichkeiten zur Deckung des persönlichen Bedarfs und des Freizeitbedarfs sowie von Einrichtungen für persönliche Dienstleistungen, z. B. Massageeinrichtungen, Solarium, Sauna, Friseur, und zur aktiven Freizeitgestaltung, wie z. B. Schwimmbad, Tennis-, Tischtennis-, Minigolf- oder Trimm-dich-Anlagen.

Fremdenverkehrsorte

Die staatliche Anerkennung mit der Artbezeichnung Fremdenverkehrsgemeinde setzt voraus:

- für die Gäste geeignete verschiedenartige Fremdenverkehrseinrichtungen, wie Wanderwege, Sport-, Spiel- und Freizeitanlagen, und
- eine im Verhältnis zur Einwohnerzahl beachtliche Beherbergungskapazität oder eine sich aus der vorhandenen Beherbergungskapazität und einem überörtlichen Ausflugsverkehr insgesamt ergebende erhebliche Bedeutung des Fremdenverkehrs.

Die Gemeinde soll einen touristisch ansprechenden Gesamteindruck vermitteln.

Gasthöfe

Beherbergungsstätten, die jedermann zugänglich sind und in denen, neben dem auch für Passanten zugänglichen Gastraum, in der Regel keine weiteren Aufenthaltsräume zur Verfügung stehen. Bei Gasthöfen übersteigt der Umsatz aus Bewirtung deutlich den aus Beherbergung.

Gäste

siehe Ankunft.

Gemeindegruppen

In der Beherbergungsstatistik wird bei der Darstellung nach den Gemeindegruppen in prädikatisierte Gemeinden – wie Heilbäder, Luftkurorte, Erholungsorte, Fremdenverkehrsorte – und nicht prädikatisierte Orte, die in der Gruppe der sonstigen Gemeinden zusammengefasst werden, unterschieden.

Heilbäder

Die staatliche Anerkennung als Kurort mit der Artbezeichnung Heilbad setzt voraus:

- ein natürliches, zur Heilung, Linderung oder Vorbeugung von Krankheiten geeignetes Kurmittel des Bodens,
- ein gesundheitsförderndes Klima,
- verschiedenartige, leistungsfähige Einrichtungen zur Anwendung der Kurmittel mit angemessener kurärztlicher und pflegerischer Betreuung,
- eine größere Anzahl von Kuranstalten sowie leistungsfähige Betriebe des Hotel- und Gaststättengewerbes und
- einen dem Kurbetrieb entsprechenden Ortscharakter, der auch durch die Bauleitplanung gesichert sein muss.

Nachstehend aufgeführte 16 Städte und Gemeinden werden den Heilbädern zugerechnet:

Bad Bergzabern, Bad Bertrich, Bad Breisig, Bad Dürkheim, Bad Ems, Bad Hönningen, Bad Kreuznach, Bad Marienberg, Bad Neuenahr-Ahrweiler, Bad Sobernheim, Bernkastel-Kues, Daun, Diez, Manderscheid, Rengsdorf, Traben-Trarbach.

Hotels

Beherbergungsstätten, die jedermann zugänglich sind und in denen ein Restaurant – auch für Passanten – vorhanden ist sowie in der Regel weitere Einrichtungen oder Räume für unterschiedliche Zwecke (Konferenzen, Seminare, Sport, Freizeit, Erholung) zur Verfügung stehen.

Hotels garnis

Beherbergungsstätten, die jedermann zugänglich sind und in denen als Mahlzeit höchstens ein Frühstück angeboten wird.

Jugendherbergen, Hütten u. Ä.

Beherbergungsstätten, die in der Regel eine einfache Ausstattung aufweisen und vorzugsweise Jugendlichen oder Angehörigen der sie tragenden Organisation, z. B. ein Wanderverein, zur Verfügung stehen. Speisen und Getränke werden nur an Hausgäste abgegeben.

Luftkurorte

Die staatliche Anerkennung als Kurort mit der Artbezeichnung Luftkurort setzt voraus:

- ein für die Gesundheitsförderung geeignetes therapeutisches Klima und eine landschaftlich bevorzugte Lage,
- Einrichtungen, die zur therapeutischen Anwendung des Klimas geeignet sind,
- leistungsfähige Betriebe des Hotel- und Gaststättengewerbes und
- einen dem Kurbetrieb entsprechenden Ortscharakter, der auch durch die Bauleitplanung gesichert sein muss.

Nachstehend aufgeführte 36 Städte und Gemeinden werden den Luftkurorten zugerechnet:

Annweiler am Trifels, Bollendorf, Boppard, Dahn, Dannenfels, Deidesheim, Edenkoben, Emmelshausen, Eppenbrunn, Gerolstein, Hardert, Hauenstein, Hausen (Wied), Irrel, Kelberg, Kell am See, Kirchen (Sieg), Kirchwald, Kyllburg, Ludwigswinkel, Morbach, Nassau, Neuerburg, Niederbreitbach, Nürburg, Prüm, Rieden, Roßbach, Sankt Martin, Stadtkyll, Stromberg, Thalfang, Trippstadt, Volkesfeld, Waldbreitbach, Wissen.

Pensionen

Beherbergungsstätten, die jedermann zugänglich sind und in denen Speisen und Getränke nur an Hausgäste abgegeben werden.

Privatquartiere

Kleinbeherbergungsstätten mit weniger als zehn Betten, die für jedermann zugänglich sind und in denen Gäste zum vorübergehenden Aufenthalt gegen Entgelt aufgenommen werden (auch als Bestandteil der Wohnung einer Privatvermieterin bzw. eines Privatvermieters).

Schulungsheime

Beherbergungsstätten, die nach Einrichtung und Zweckbestimmung dazu dienen, Unterricht außerhalb des regulären Schul- und Hochschulsystems anzubieten und überwiegend der Erwachsenenbildung dienen.

Sonstige Gemeinden

Zusammenfassung von Gemeinden ohne Prädikat als Heilbad, Luftkurort, Erholungsort oder Fremdenverkehrsort.

Tourismusregionen

Eine Tourismusregion ist eine nichtadministrative Raumeinheit, die in Zusammenarbeit mit dem Ministerium für Wirtschaft, Klimaschutz, Energie und Landesplanung in Mainz sowie der Rheinland-Pfalz Tourismus GmbH in Koblenz abgegrenzt wurde. Die Abgrenzung orientiert sich insbesondere an naturräumlichen Gegebenheiten, berücksichtigt aber meist auch Zuständigkeitsbereiche der regionalen Tourismusverbände.

Übernachtungen

Die Übernachtungen ergeben sich aus der Belegung eines Gästebettes zum vorübergehenden Aufenthalt. Die Aufenthaltsdauer, gemessen in Tagen, ergibt die Zahl der Übernachtungen je Gast. Die monatliche Meldung orientiert sich an der Zahl der Übernachtungen von Gästen, die im Berichtszeitraum ankamen und abreisten oder aus dem vorherigen Berichtszeitraum noch anwesend waren.

Vorsorge- und Rehabilitationskliniken

Beherbergungsstätten, die unter ärztlicher Leitung stehen und ausschließlich oder überwiegend Kurgästen zur Verfügung stehen. Als Kurgäste gelten Personen, die sich aufgrund einer ärztlichen Verordnung in der Klinik vorübergehend aufhalten. Das Ziel des Aufenthalts ist die Erhaltung oder Wiederherstellung ihrer Gesundheit oder der Berufs- oder Arbeitsfähigkeit sowie die Inanspruchnahme der allgemein angebotenen Kureinrichtungen außerhalb des Beherbergungsbetriebes.

Zu den Vorsorge- und Rehabilitationskliniken zählen auch Kinderheilstätten, Sanatorien, Kur- oder ähnliche Krankenhäuser. Im Unterschied zur Krankenhausstatistik werden Vorsorge- und Rehabilitationskliniken in der Beherbergungsstatistik nur dann erfasst, wenn die dort untergebrachten Personen überwiegend in der Lage sind, während des vorübergehenden Aufenthalts die Klinik zu verlassen und die Tourismusangebote der Gemeinde in Anspruch zu nehmen.

G 1 Entwicklung des Fremdenverkehrs 1986–2014 einschließlich Campingplätze

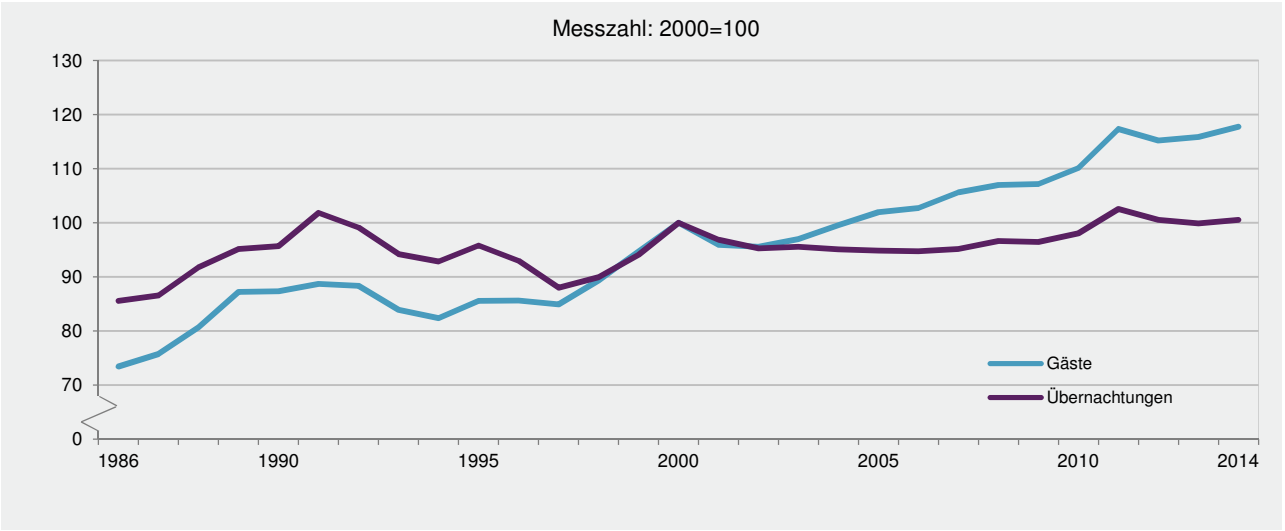

G 2 Gäste 2014 und 2015 nach Monaten

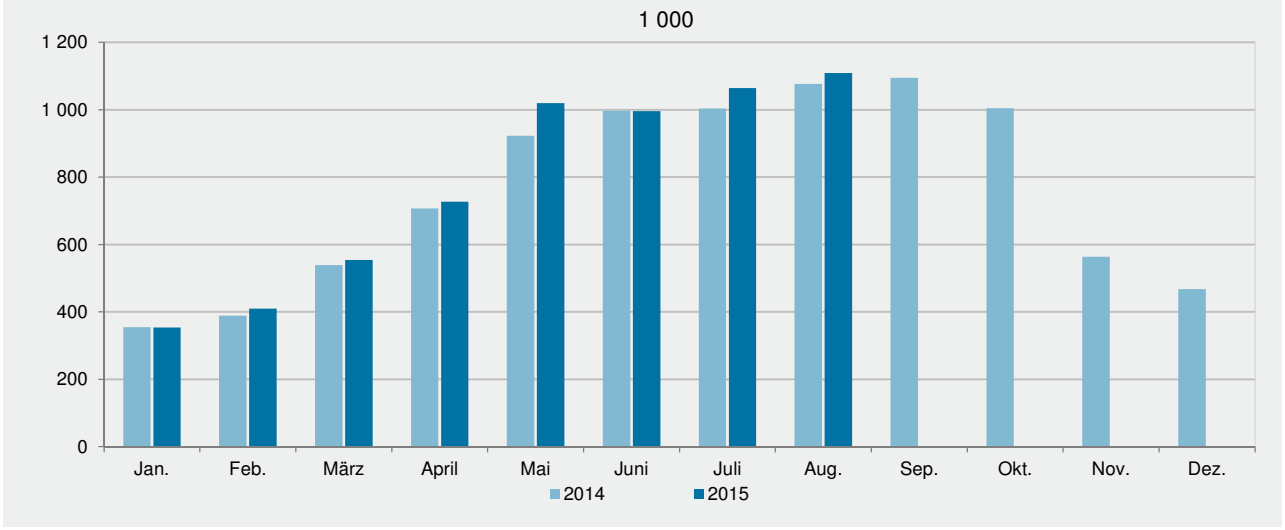

G 3 Übernachtungen 2014 und 2015 nach Monaten

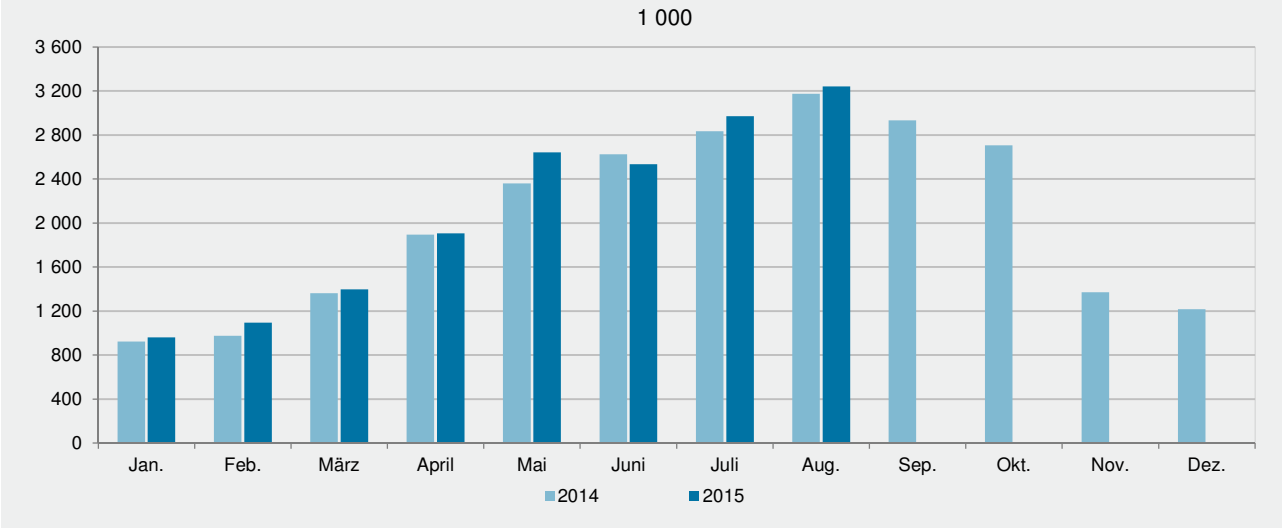

T 1 Entwicklung des Fremdenverkehrs in den Beherbergungsbetrieben aller Berichtsgemeinden[1] einschließlich Campingplätze

Jahr Monat		Gäste		Übernachtungen		Gäste		Übernachtungen	
		insgesamt	Ausländer/ -innen	insgesamt	Ausländer/ -innen	insgesamt	Ausländer/ -innen	insgesamt	Ausländer/ -innen
		Anzahl				Veränderungen zum Vorjahr bzw. Vorjahresmonat in %			
2005		7 896 114	1 763 213	23 005 850	5 209 598	2,4	5,2	-0,2	4,4
2006		7 956 558	1 825 734	22 974 984	5 368 788	0,8	3,5	-0,1	3,1
2007		8 180 272	1 869 526	23 076 192	5 370 511	2,8	2,4	0,4	0,0
2008		8 282 989	1 933 552	23 429 199	5 672 573	1,3	3,4	1,5	5,6
2009		8 298 569	1 965 985	23 389 143	5 831 273	0,2	1,7	-0,2	2,8
2010		8 525 782	2 047 448	23 781 738	5 964 490	2,7	4,1	1,7	2,3
2011		9 085 946	2 082 027	24 866 013	5 955 835	6,6	1,7	4,6	-0,1
2012		8 920 670	2 056 064	24 386 074	5 876 733	-1,8	-1,2	-1,9	-1,3
2013		8 971 782	2 035 882	24 224 485	5 793 883	0,6	-1,0	-0,7	-1,4
2014		9 121 368	2 036 551	24 377 612	5 846 569	1,7	0,0	0,6	0,9
2012	August	1 070 375	295 259	3 156 291	994 596	-0,4	-0,5	-2,0	-0,8
	September	1 091 092	231 886	2 964 356	660 149	-3,2	0,1	-2,6	-0,3
	Oktober	971 920	187 738	2 700 189	526 587	-3,6	-3,0	-3,9	-3,4
	November	552 037	105 081	1 356 344	264 069	-0,5	-5,5	-2,0	-4,5
	Dezember	444 501	99 422	1 201 325	261 941	0,5	-3,2	1,7	-0,4
2013	Januar	339 161	60 913	931 035	153 051	-3,6	-9,7	-2,5	-11,5
	Februar	381 573	76 427	1 014 672	198 803	-3,6	-8,0	-3,4	-6,2
	März	525 906	97 376	1 376 665	230 197	-1,5	-2,2	3,1	-3,8
	April	667 418	150 464	1 709 239	382 192	-7,9	-13,1	-12,8	-14,1
	Mai	934 844	207 923	2 478 182	584 082	-0,3	-0,8	-0,1	0,1
	Juni	908 930	205 907	2 340 968	557 681	-0,7	-1,9	-3,8	-3,3
	Juli	1 014 429	310 677	2 958 197	1 008 065	8,9	5,6	5,9	7,2
	August	1 096 172	307 915	3 236 507	1 018 830	2,4	4,3	2,5	2,4
	September	1 083 326	229 652	2 882 633	639 475	-0,7	-1,0	-2,8	-3,1
	Oktober	993 310	189 336	2 723 352	516 661	2,2	0,9	0,9	-1,9
	November	573 893	102 103	1 384 792	251 086	4,0	-2,8	2,1	-4,9
	Dezember	452 820	97 189	1 188 243	253 760	1,9	-2,2	-1,1	-3,1
2014	Januar	354 130	58 711	922 929	145 844	4,4	-3,6	-0,9	-4,7
	Februar	388 731	71 267	975 544	176 413	1,9	-6,8	-3,9	-11,3
	März	538 706	100 453	1 361 840	252 320	2,4	3,2	-1,1	9,6
	April	707 215	157 384	1 895 974	417 545	6,0	4,6	10,9	9,3
	Mai	923 177	205 682	2 360 478	571 866	-1,2	-1,1	-4,7	-2,1
	Juni	997 452	227 115	2 623 738	630 516	9,7	10,3	12,1	13,1
	Juli	1 003 451	299 255	2 834 448	962 108	-1,1	-3,7	-4,2	-4,6
	August	1 077 264	300 229	3 175 483	1 001 891	-1,7	-2,5	-1,9	-1,7
	September	1 094 762	233 962	2 933 628	660 375	1,1	1,9	1,8	3,3
	Oktober	1 004 424	188 285	2 706 940	520 500	1,1	-0,6	-0,6	0,7
	November	564 001	98 008	1 369 714	249 735	-1,7	-4,0	-1,1	-0,5
	Dezember	468 055	96 200	1 216 896	257 456	3,4	-1,0	2,4	1,5
2015	Januar	353 608	56 044	961 568	147 703	-0,1	-4,5	4,2	1,3
	Februar	409 786	78 980	1 093 179	220 956	5,4	10,8	12,1	25,2
	März	554 147	90 296	1 396 629	221 954	2,9	-10,1	2,6	-12,0
	April	727 184	153 173	1 906 624	400 607	2,8	-2,7	0,6	-4,1
	Mai	1 020 166	225 387	2 642 212	618 860	10,5	9,6	11,9	8,2
	Juni	995 758	224 909	2 535 532	605 319	-0,2	-1,0	-3,4	-4,0
	Juli	1 064 531	313 878	2 969 680	1 003 900	6,1	4,9	4,8	4,3
	August	1 109 689	298 395	3 241 053	995 667	3,0	-0,6	2,1	-0,6

1 Einschließlich Privatquartiere und gewerbliche Kleinbetriebe in ausgewählten Gemeinden.

T 2 Gäste und Übernachtungen (Insgesamt und Ausländer/-innen) nach Tourismusregionen, Betriebsarten und Gemeindegruppen einschließlich Campingplätze

Tourismusregion Betriebsart Gemeindegruppe[1]	August 2015				Januar - August 2015			
	Gäste		Übernachtungen		Gäste		Übernachtungen	
	insgesamt	Veränderung zu Aug. 2014	insgesamt	Veränderung zu Aug. 2014	insgesamt	Veränderung zu Jan.-Aug. 2014	insgesamt	Veränderung zu Jan.-Aug. 2014
	Anzahl	%	Anzahl	%	Anzahl	%	Anzahl	%
Insgesamt								
Rheinland-Pfalz	1 109 689	3,0	3 241 053	2,1	6 230 205	4,0	16 754 460	3,7
Ahr	60 507	7,3	160 598	3,5	340 151	3,6	906 230	1,3
Eifel	127 574	-3,2	526 503	0,1	681 357	-5,7	2 571 715	1,5
Hunsrück	33 563	4,4	111 754	1,3	193 281	4,4	539 797	3,0
Mosel-Saar	340 579	4,9	1 073 406	2,1	1 557 473	5,9	4 601 028	3,5
Naheland	51 888	6,3	206 679	3,7	306 555	5,3	1 126 780	4,6
Pfalz	191 988	2,5	494 553	2,8	1 288 432	5,0	3 075 546	5,8
Rheinhessen	86 495	3,7	139 770	0,6	622 847	4,8	1 007 413	2,7
Rheintal	149 526	-0,3	321 684	-0,6	816 737	5,6	1 714 267	3,4
Westerwald-Lahn	67 569	7,8	206 106	8,4	423 372	6,6	1 211 684	7,2
Hotels	505 442	1,7	1 002 275	0,9	3 132 934	4,4	5 910 725	3,3
Hotels garnis	64 702	5,1	127 198	3,3	387 595	7,2	757 576	6,6
Gasthöfe	39 316	1,4	86 511	-0,1	197 505	6,0	439 104	3,3
Pensionen	51 696	8,1	138 786	5,9	255 856	9,3	666 042	7,9
Erholungs-, Ferien-, Schulungsheime	33 826	-1,8	129 372	0,3	296 578	3,5	882 320	6,7
Vorsorge- und Rehabilitationskliniken	8 614	6,9	188 363	2,0	67 545	2,9	1 427 909	1,6
Ferienzentren	40 583	-18,5	304 542	-3,7	247 704	-13,2	1 442 720	2,4
Ferienhäuser, Ferienwohnungen	23 613	2,4	108 593	-4,3	119 488	2,5	479 643	1,2
Jugendherbergen, Hütten u. Ä.	48 702	-1,3	123 903	-1,6	348 133	-0,8	779 803	1,1
Privatquartiere[2]	132 045	1,2	475 775	-0,2	546 466	0,9	1 986 299	1,7
Campingplätze	161 150	17,8	555 735	12,1	630 401	12,7	1 982 319	7,9
Heilbäder	145 176	7,1	523 703	2,7	805 410	6,0	3 049 355	3,6
Luftkurorte	105 742	3,8	330 896	3,5	586 074	4,3	1 587 690	3,4
Erholungsorte	154 117	1,4	574 429	2,5	793 902	2,2	2 673 142	4,7
Fremdenverkehrsorte	543 036	1,6	1 439 579	0,9	3 005 468	3,6	7 315 881	3,5
Sonstige Gemeinden	161 618	5,4	372 446	3,6	1 039 351	5,0	2 128 392	3,9
Ausländer/-innen								
Rheinland-Pfalz	298 395	-0,6	995 667	-0,6	1 442 546	1,6	4 220 461	1,5
Ahr	14 341	4,4	36 460	1,7	67 071	1,9	159 590	0,0
Eifel	42 907	-9,5	208 333	-2,9	201 367	-10,2	819 152	-1,3
Hunsrück	11 400	-18,7	45 181	-8,2	68 737	-4,8	206 562	-2,5
Mosel-Saar	120 858	3,5	435 395	1,2	506 903	5,3	1 667 202	3,1
Naheland	13 460	4,7	60 055	-1,1	58 165	3,8	220 505	0,6
Pfalz	25 776	4,0	66 527	2,9	156 322	3,2	396 698	2,5
Rheinhessen	20 019	2,9	32 881	-3,3	136 775	1,4	230 864	0,2
Rheintal	40 419	-5,9	85 060	-5,8	202 280	4,9	404 418	1,4
Westerwald-Lahn	9 215	12,7	25 775	16,0	44 926	8,6	115 470	10,2
Hotels	129 231	-0,8	277 031	-0,1	724 352	1,8	1 471 802	1,3
Hotels garnis	14 852	4,8	31 560	-0,7	78 655	6,1	177 668	1,1
Gasthöfe	9 943	-8,0	23 777	-2,8	43 281	-2,8	106 028	-1,3
Pensionen	9 313	19,1	26 366	13,7	39 120	20,6	108 190	12,8
Erholungs-, Ferien-, Schulungsheime	1 977	-38,7	6 800	-35,9	12 099	-12,6	38 256	-1,4
Vorsorge- und Rehabilitationskliniken	219	-32,8	2 386	6,7	2 007	-8,9	14 248	3,4
Ferienzentren	29 085	-15,4	231 510	-5,7	151 754	-7,1	939 977	2,5
Ferienhäuser, Ferienwohnungen	5 909	-2,5	29 285	-1,8	27 163	4,9	125 313	9,4
Jugendherbergen, Hütten u. Ä.	2 983	-18,9	6 342	-24,0	25 039	-4,2	47 678	-10,5
Privatquartiere[2]	28 981	-3,8	89 528	-6,0	108 502	-5,8	339 191	-9,6
Campingplätze	65 902	11,2	271 082	7,1	230 574	9,2	852 110	4,7
Heilbäder	30 009	13,5	82 040	10,6	125 018	8,6	320 344	9,1
Luftkurorte	30 337	-4,1	129 792	-0,4	154 606	2,4	523 573	0,6
Erholungsorte	44 899	-5,0	214 409	-1,2	194 509	-0,3	815 302	0,0
Fremdenverkehrsorte	155 380	-1,0	481 085	-2,3	741 340	1,1	2 092 894	0,9
Sonstige Gemeinden	37 770	-0,5	88 341	0,4	227 073	0,7	468 348	2,9

1 Die Gemeindezuordnung erfolgte nach dem Stand vom 1. Januar des aktuellen Berichtsjahres. – 2 Einschließlich gewerbliche Betriebe mit weniger als 10 Betten.

T 3 Gäste und Übernachtungen nach Herkunftsländern einschließlich Campingplätze

Herkunftsland	August 2015				Januar - August 2015			
	Gäste		Übernachtungen		Gäste		Übernachtungen	
	insgesamt	Veränderung zu Aug. 2014	insgesamt	Veränderung zu Aug. 2014	insgesamt	Veränderung zu Jan.-Aug. 2014	insgesamt	Veränderung zu Jan.-Aug. 2014
	Anzahl	%	Anzahl	%	Anzahl	%	Anzahl	%
Deutschland	811 294	4,4	2 245 386	3,3	4 787 659	4,8	12 533 999	4,5
Ausland	298 395	-0,6	995 667	-0,6	1 442 546	1,6	4 220 461	1,5
Europa	265 488	-1,5	927 197	-1,1	1 236 757	1,6	3 797 397	1,4
Belgien	51 199	-0,6	150 947	-1,1	237 413	-2,6	664 649	-3,0
Bulgarien	722	48,3	3 557	29,9	4 017	47,0	17 635	-17,9
Dänemark	5 894	5,2	17 830	4,4	25 949	10,0	71 853	5,8
Estland	175	-28,6	331	-29,1	934	-2,1	2 034	21,7
Finnland	1 341	-21,8	2 592	-19,3	8 580	-10,3	15 952	-9,0
Frankreich	10 199	7,4	21 381	4,7	51 747	4,4	108 592	9,2
Griechenland	316	8,2	671	-4,1	2 690	11,0	6 289	11,0
Großbritannien und Nordirland	20 269	-2,9	53 210	0,7	102 019	0,9	236 282	-1,7
Republik Irland	658	-7,8	1 497	-22,7	4 628	27,8	10 963	30,4
Island	169	-12,9	437	-33,7	744	-9,7	1 910	-15,1
Italien	7 652	4,0	13 294	3,7	30 532	14,6	55 293	10,0
Kroatien	203	26,9	890	108,4	1 346	45,8	6 356	110,1
Lettland	339	67,8	654	-26,4	1 774	25,0	5 230	4,9
Litauen	380	4,4	709	14,7	2 550	8,6	5 327	17,7
Luxemburg	4 629	9,2	10 427	10,4	27 303	7,1	56 441	7,9
Malta	11	-35,3	24	-25,0	103	-29,9	216	-43,2
Niederlande	127 002	-2,6	568 110	-1,8	531 935	0,6	2 051 991	1,0
Norwegen	2 485	-11,3	4 902	-11,9	13 904	3,3	26 896	3,9
Österreich	5 178	-12,6	11 788	-12,4	28 716	-1,0	62 736	-5,6
Polen	2 286	-4,3	7 451	-5,7	16 662	6,1	60 488	16,0
Portugal	354	-14,7	1 034	-28,7	2 914	1,5	7 204	-2,2
Rumänien	916	19,0	3 386	22,9	5 098	9,0	22 166	5,7
Russland	1 091	-23,5	2 835	-25,4	8 850	-19,0	21 400	-25,1
Schweden	4 957	6,3	10 281	7,1	26 688	6,6	50 581	1,3
Schweiz einschl. Liechtenstein	8 450	2,5	16 039	1,9	50 553	6,8	93 314	5,0
Slowakische Republik	281	-29,0	900	-17,9	2 279	-1,0	9 073	43,7
Slowenien	206	-25,9	1 256	27,4	1 678	24,5	9 806	145,5
Spanien	3 016	-27,2	6 812	-19,9	14 078	-5,6	29 432	-1,5
Tschechische Republik	1 785	41,8	5 912	73,5	10 548	41,6	32 371	74,9
Türkei	329	28,0	952	20,2	3 306	16,9	8 874	19,1
Ukraine	234	-37,4	568	18,1	1 618	-32,5	3 082	-33,2
Ungarn	1 011	18,7	2 416	1,0	5 061	6,9	14 824	-14,9
Zypern	10	-44,4	42	-40,8	149	-5,7	322	-10,6
Sonstiges Europa	1 741	7,5	4 062	1,6	10 391	26,3	27 815	38,1
Afrika	1 107	63,8	1 713	2,1	7 761	52,3	12 960	8,1
Republik Südafrika	879	114,9	1 116	38,8	4 254	40,9	5 850	19,8
Sonstiges Afrika	228	-14,6	597	-31,7	3 507	68,9	7 110	0,1
Amerika	17 485	1,8	40 695	6,9	115 058	-7,5	264 355	-2,4
Kanada	2 283	45,7	3 040	17,2	13 201	10,5	18 841	3,1
USA	14 093	-1,5	35 436	8,8	93 590	-9,1	227 753	-2,3
Mittelamerika und Karibik	216	-21,2	357	-29,2	1 411	-26,2	3 194	-4,5
Brasilien	536	-17,5	1 030	-15,6	3 926	-11,5	8 371	-13,2
Sonstiges Südamerika	296	-10,6	697	-37,0	2 482	-9,5	5 312	-7,6
Sonstiges Nordamerika	61	41,9	135	82,4	448	56,1	884	35,4
Asien	11 940	13,4	22 660	7,8	70 961	14,7	127 779	13,0
Arabische Golfstaaten	2 567	53,2	7 807	42,9	8 807	27,6	24 907	35,9
Volksrepublik China und Hongkong	5 405	17,3	6 583	10,2	35 534	30,3	46 337	19,2
Indien	163	-24,2	624	-15,0	2 100	9,4	7 372	6,5
Israel	593	27,8	1 677	30,0	2 625	-1,0	6 528	6,8
Japan	1 708	-14,6	2 794	-6,8	11 392	-10,0	18 518	-8,3
Südkorea	367	38,0	612	53,0	1 903	15,3	4 329	22,5
Taiwan	402	32,2	601	68,3	2 793	87,7	3 519	64,3
Sonstiges Asien	735	-26,1	1 962	-48,3	5 807	-20,5	16 269	-4,3
Australien, Ozeanien	2 196	3,1	3 169	-8,6	10 826	-1,4	16 287	-4,8
Australien	1 862	-0,1	2 690	-9,3	9 449	-1,2	14 121	-5,0
Neuseeland, Ozeanien	334	24,6	479	-4,6	1 377	-2,7	2 166	-3,2
Ohne Angaben	179	x	233	x	1 183	x	1 683	x
Rheinland-Pfalz	1 109 689	3,0	3 241 053	2,1	6 230 205	4,0	16 754 460	3,7

T 4 Gäste und Übernachtungen von Ausländern im August 2015 nach Tourismusregionen, Betriebsarten und Gemeindegruppen einschließlich Campingplätze

Tourismusregion Betriebsart Gemeindegruppe[1]	Ausländer/-innen insgesamt	Belgien	Dänemark	Frankreich	Großbritannien	Niederlande	Schweden	Schweiz	Japan	USA
	Anzahl									
Gäste										
Rheinland-Pfalz	298 395	51 199	5 894	10 199	20 269	127 002	4 957	8 450	1 708	14 093
Ahr	14 341	2 296	608	390	1 835	5 529	240	695	60	229
Eifel	42 907	10 108	354	828	1 552	24 846	223	554	27	244
Hunsrück	11 400	1 231	42	406	452	6 489	46	99	17	596
Mosel-Saar	120 858	29 816	3 172	3 398	6 552	55 950	3 373	1 961	381	2 091
Naheland	13 460	953	164	526	362	8 969	83	242	21	197
Pfalz	25 776	2 121	234	1 636	1 560	6 086	196	2 150	407	4 124
Rheinhessen	20 019	629	163	881	1 012	2 303	155	1 102	320	3 816
Rheintal	40 419	3 073	1 055	1 782	6 423	11 976	562	1 404	461	2 416
Westerwald-Lahn	9 215	972	102	352	521	4 854	79	243	14	380
Hotels	129 231	22 807	2 859	5 256	10 517	31 802	1 991	5 501	1 363	11 270
Hotels garnis	14 852	2 244	272	780	1 233	3 365	324	815	111	1 075
Gasthöfe	9 943	2 867	210	291	433	4 170	100	162	23	169
Pensionen	9 313	2 997	148	288	484	3 489	129	179	16	150
Erholungs-, Ferien-, Schulungsheime	1 977	278	9	74	161	396	14	121	-	311
Vorsorge- und Rehabilitationskliniken	219	13	1	21	13	5	-	11	-	9
Ferienzentren	29 085	4 322	53	418	569	22 776	29	113	-	22
Ferienhäuser, Ferienwohnungen	5 909	936	86	109	310	3 300	25	67	13	120
Jugendherbergen, Hütten u. Ä.	2 983	504	17	324	384	611	15	139	27	207
Privatquartiere[2]	28 981	6 845	630	680	2 252	13 543	1 284	112	147	669
Campingplätze	65 902	7 386	1 609	1 958	3 913	43 545	1 046	1 230	8	91
Heilbäder	30 009	6 036	702	936	2 303	11 733	1 124	861	187	758
Luftkurorte	30 337	4 433	319	657	3 324	15 980	260	1 010	160	832
Erholungsorte	44 899	10 223	512	1 285	1 881	25 305	404	648	22	1 367
Fremdenverkehrsorte	155 380	27 159	4 073	5 829	10 867	61 595	2 952	4 663	1 057	6 836
Sonstige Gemeinden	37 770	3 348	288	1 492	1 894	12 389	217	1 268	282	4 300
Übernachtungen										
Rheinland-Pfalz	995 667	150 947	17 830	21 381	53 210	568 110	10 281	16 039	2 794	35 436
Ahr	36 460	5 919	2 395	915	3 888	15 528	487	1 379	154	407
Eifel	208 333	35 674	952	2 653	5 785	149 277	579	1 358	106	739
Hunsrück	45 181	4 804	100	775	1 367	30 990	58	225	48	1 588
Mosel-Saar	435 395	86 619	10 036	7 206	20 239	264 549	7 183	4 180	725	4 192
Naheland	60 055	3 861	453	1 371	1 258	44 149	246	538	101	879
Pfalz	66 527	4 459	477	3 076	2 854	15 994	401	3 691	621	15 302
Rheinhessen	32 881	980	315	1 447	1 629	3 418	225	1 642	478	5 904
Rheintal	85 060	6 435	2 923	3 205	15 045	29 892	944	2 524	539	4 171
Westerwald-Lahn	25 775	2 196	179	733	1 145	14 313	158	502	22	2 254
Hotels	277 031	56 331	8 737	9 585	23 805	72 556	4 044	9 774	1 957	25 503
Hotels garnis	31 560	4 624	633	1 298	2 463	6 634	617	1 274	268	3 733
Gasthöfe	23 777	7 303	360	600	903	9 552	162	310	35	337
Pensionen	26 366	8 176	360	634	1 161	10 055	253	401	36	360
Erholungs-, Ferien-, Schulungsheime	6 800	846	12	241	469	658	45	403	-	1 971
Vorsorge- und Rehabilitationskliniken	2 386	51	3	98	70	27	-	112	-	36
Ferienzentren	231 510	25 573	317	2 532	3 986	194 411	86	345	-	83
Ferienhäuser, Ferienwohnungen	29 285	2 978	344	390	1 442	17 069	90	213	93	959
Jugendherbergen, Hütten u. Ä.	6 342	965	22	553	816	1 143	28	257	37	316
Privatquartiere[2]	89 528	21 421	1 759	1 508	6 259	42 987	3 061	361	333	1 967
Campingplätze	271 082	22 679	5 283	3 942	11 836	213 018	1 895	2 589	35	171
Heilbäder	82 040	18 066	2 123	1 875	5 960	34 070	2 549	1 856	410	1 809
Luftkurorte	129 792	15 177	934	1 350	7 563	89 784	471	1 953	231	2 121
Erholungsorte	214 409	33 326	1 550	3 253	7 656	151 186	950	1 546	52	4 505
Fremdenverkehrsorte	481 085	76 126	12 613	12 059	27 782	256 230	5 901	8 406	1 608	17 537
Sonstige Gemeinden	88 341	8 252	610	2 844	4 249	36 840	410	2 278	493	9 464

1 Die Gemeindezuordnung erfolgte nach dem Stand vom 1. Januar des aktuellen Berichtsjahres. – 2 Einschließlich gewerbliche Betriebe mit weniger als 10 Betten.

T 5 Gäste und Übernachtungen nach Verwaltungsbezirken ohne Campingplätze

Verwaltungsbezirk	August 2015				Januar - August 2015			
	Gäste		Übernachtungen		Gäste		Übernachtungen	
	insgesamt	Veränderung zu Aug. 2014	insgesamt	Veränderung zu Aug. 2014	insgesamt	Veränderung zu Jan.-Aug. 2014	insgesamt	Veränderung zu Jan.-Aug. 2014
	Anzahl	%	Anzahl	%	Anzahl	%	Anzahl	%
Frankenthal (Pfalz), St.	3 401	10,8	6 518	18,3	30 323	4,2	54 622	8,2
Kaiserslautern, St.	9 342	-4,6	22 194	-3,6	80 729	3,8	184 907	4,5
Koblenz, St.	38 054	-0,8	69 826	1,7	232 394	3,4	432 560	2,4
Landau i. d. Pf., St.	3 483	-1,3	6 620	-4,5	28 092	8,4	50 877	8,7
Ludwigshafen a. Rh., St.	8 380	-11,2	16 078	-9,3	82 232	-0,6	160 684	3,5
Mainz, St.	50 127	3,0	74 274	-0,3	390 457	3,7	579 785	2,3
Neustadt a. d. Weinstr., St.	9 188	6,9	23 287	3,3	61 876	3,7	147 912	5,0
Pirmasens, St.	2 223	-0,1	4 485	8,6	17 502	-2,7	32 325	0,2
Speyer, St.	15 393	-1,8	26 367	-2,3	106 205	2,4	180 373	1,4
Trier, St.	43 427	3,7	81 922	0,2	280 437	8,0	509 951	4,6
Worms, St.	8 078	11,1	15 120	11,0	49 178	4,0	96 667	1,6
Zweibrücken, St.	2 506	5,8	4 009	-12,2	18 079	-5,8	30 903	-10,7
Ahrweiler	63 240	6,4	162 038	2,6	362 232	3,4	937 893	0,9
Altenkirchen (Ww.)	9 621	-3,6	25 784	-1,9	62 563	-4,2	147 753	-3,4
Alzey-Worms	7 011	1,3	11 494	-3,2	48 224	9,2	83 195	0,2
Bad Dürkheim	33 515	-0,8	88 831	-0,8	236 092	7,1	587 139	4,4
Bad Kreuznach	28 278	7,4	109 644	3,6	187 508	7,1	711 201	6,1
Bernkastel-Wittlich	111 020	3,4	357 555	-2,6	501 844	4,4	1 636 598	-0,3
Birkenfeld	13 973	1,0	63 309	-1,4	83 702	1,6	304 200	1,6
Cochem-Zell	102 697	4,5	351 859	3,8	444 010	6,3	1 449 294	6,1
Donnersbergkreis	5 850	4,3	12 155	0,9	42 539	0,2	88 777	-1,4
Eifelkreis Bitburg-Prüm	35 343	-9,0	102 035	-8,6	203 419	-8,0	514 939	-8,8
Germersheim	5 493	7,2	13 190	9,3	37 948	7,9	104 304	18,5
Kaiserslautern	9 210	12,5	27 645	9,0	67 777	15,2	195 581	14,5
Kusel	3 980	-5,2	10 063	-4,1	28 237	-5,7	65 820	3,0
Mainz-Bingen	23 163	-3,7	43 131	-5,7	148 198	1,6	272 345	1,0
Mayen-Koblenz	41 892	3,4	104 879	7,0	231 597	1,8	590 026	16,7
Neuwied	14 847	5,2	32 897	13,3	89 988	2,3	195 982	3,8
Rhein-Hunsrück-Kreis	49 146	-3,6	114 715	1,0	271 646	4,8	591 632	3,9
Rhein-Lahn-Kreis	30 969	-4,3	97 127	-0,4	173 618	4,8	562 709	3,0
Rhein-Pfalz-Kreis	7 276	2,0	12 568	-1,9	53 324	2,2	95 449	-0,2
Südliche Weinstraße	34 619	-0,2	103 031	-1,1	212 509	3,9	595 991	2,2
Südwestpfalz	16 407	4,9	47 849	2,4	97 404	6,0	247 672	4,4
Trier-Saarburg	46 935	-0,9	182 482	-2,3	241 098	3,4	845 418	3,2
Vulkaneifel	35 684	-13,2	187 730	-2,3	206 284	-14,9	984 668	0,5
Westerwaldkreis	24 768	4,5	72 607	4,1	190 539	10,3	501 989	12,0
Rheinland-Pfalz	948 539	0,9	2 685 318	0,2	5 599 804	3,1	14 772 141	3,2
kreisfreie Städte	193 602	1,4	350 700	0,2	1 377 504	4,0	2 461 566	3,1
Landkreise	754 937	0,7	2 334 618	0,2	4 222 300	2,8	12 310 575	3,2
Industrie- und Handelskammer								
Kammerbezirk Koblenz	417 485	2,4	1 204 685	3,0	2 329 797	4,5	6 425 239	5,3
Kammerbezirk Pfalz	170 266	0,7	424 890	0,0	1 200 868	4,3	2 823 336	4,3
Kammerbezirk Rheinhessen	88 379	1,7	144 019	-1,2	636 057	3,6	1 031 992	1,7
Kammerbezirk Trier	272 409	-1,5	911 724	-3,0	1 433 082	-0,3	4 491 574	-0,0

T 6 Ausländische Gäste und deren Übernachtungen nach Verwaltungsbezirken ohne Campingplätze

Verwaltungsbezirk	August 2015				Januar - August 2015			
	Gäste		Übernachtungen		Gäste		Übernachtungen	
	insgesamt	Veränderung zu Aug. 2014	insgesamt	Veränderung zu Aug. 2014	insgesamt	Veränderung zu Jan.-Aug. 2014	insgesamt	Veränderung zu Jan.-Aug. 2014
	Anzahl	%	Anzahl	%	Anzahl	%	Anzahl	%
Frankenthal (Pfalz), St.	897	-18,2	1 230	-21,7	7 358	-0,4	11 381	4,1
Kaiserslautern, St.	2 369	9,5	8 397	2,7	16 636	6,8	59 987	-2,1
Koblenz, St.	8 345	-7,4	14 054	-9,7	46 545	3,9	80 525	0,1
Landau i. d. Pf., St.	388	21,6	826	30,5	3 058	4,1	6 079	5,7
Ludwigshafen a. Rh., St.	2 633	-9,7	5 099	-3,8	21 144	-11,9	44 714	-1,6
Mainz, St.	14 648	3,0	23 118	-3,6	105 607	0,4	166 953	-0,8
Neustadt a. d. Weinstr., St.	1 100	5,4	2 834	4,3	6 064	14,7	12 649	-7,6
Pirmasens, St.	333	13,3	959	79,3	2 564	-3,1	5 777	7,8
Speyer, St.	2 938	-4,8	4 697	-1,1	16 137	-3,9	26 969	-4,2
Trier, St.	13 514	8,2	26 092	7,5	73 873	6,8	130 925	-2,1
Worms, St.	1 425	6,9	3 290	29,4	9 637	6,7	25 141	14,6
Zweibrücken, St.	487	44,1	780	-12,0	4 026	2,5	7 027	-8,1
Ahrweiler	13 536	2,6	31 799	-0,4	65 834	1,3	149 630	0,0
Altenkirchen (Ww.)	1 233	-19,5	2 772	-29,2	5 907	-6,1	13 491	-20,7
Alzey-Worms	678	-1,2	896	-7,5	4 581	8,7	7 378	2,7
Bad Dürkheim	2 698	11,8	7 401	17,5	16 264	18,5	38 629	18,4
Bad Kreuznach	2 405	17,4	7 817	4,3	14 318	11,8	43 846	9,8
Bernkastel-Wittlich	32 018	-2,6	101 951	-3,7	131 210	-1,4	400 396	-4,0
Birkenfeld	5 683	-8,4	33 985	-12,0	28 338	-0,4	129 521	-2,1
Cochem-Zell	38 023	3,4	134 956	-2,2	165 584	8,5	541 033	8,0
Donnersbergkreis	274	-34,1	587	-42,3	2 432	-4,9	5 923	-15,4
Eifelkreis Bitburg-Prüm	13 736	-13,9	37 688	-13,4	68 993	-15,8	171 762	-18,8
Germersheim	523	-4,4	1 152	10,0	3 494	1,9	8 469	2,8
Kaiserslautern	3 189	33,4	11 778	23,8	19 871	15,1	76 883	13,7
Kusel	459	-4,2	1 356	10,5	2 449	-4,8	7 130	6,8
Mainz-Bingen	4 274	-9,5	8 146	-4,5	24 720	0,9	45 588	5,3
Mayen-Koblenz	8 610	-3,2	21 085	-2,4	39 267	-1,5	96 588	-0,8
Neuwied	1 883	23,9	3 734	9,3	9 453	0,2	20 132	4,5
Rhein-Hunsrück-Kreis	13 677	-24,1	26 075	-15,3	91 313	-1,0	155 017	-1,4
Rhein-Lahn-Kreis	5 624	11,1	14 090	9,0	28 401	19,3	69 059	14,9
Rhein-Pfalz-Kreis	764	-3,7	1 385	-12,0	5 907	-5,0	11 754	-5,1
Südliche Weinstraße	1 466	-14,9	2 790	-25,3	9 444	-0,1	19 781	-4,5
Südwestpfalz	849	18,2	2 176	18,5	4 569	13,7	10 610	12,3
Trier-Saarburg	18 259	0,1	96 249	-0,1	84 326	3,9	392 319	4,2
Vulkaneifel	10 684	-27,9	73 145	-8,4	56 064	-22,2	327 158	0,7
Westerwaldkreis	2 871	9,7	10 196	32,2	16 584	6,2	48 127	12,7
Rheinland-Pfalz	232 493	-3,5	724 585	-3,2	1 211 972	0,2	3 368 351	0,7
kreisfreie Städte	49 077	1,6	91 376	0,5	312 649	1,9	578 127	-0,8
Landkreise	183 416	-4,8	633 209	-3,7	899 323	-0,3	2 790 224	1,0
Industrie- und Handelskammer								
Kammerbezirk Koblenz	101 890	-2,9	300 563	-3,7	511 544	4,2	1 346 969	3,9
Kammerbezirk Pfalz	21 367	3,1	53 447	5,2	141 417	2,6	353 762	3,1
Kammerbezirk Rheinhessen	21 025	0,3	35 450	-1,6	144 545	1,1	245 060	1,8
Kammerbezirk Trier	88 211	-6,5	335 125	-4,2	414 466	-5,2	1 422 560	-2,8

T 7 Entwicklung des Fremdenverkehrs im Campingtourismus

Jahr Monat		Gäste		Übernachtungen		Gäste		Übernachtungen	
		insgesamt	Ausländer/ -innen	insgesamt	Ausländer/ -innen	insgesamt	Ausländer/ -innen	insgesamt	Ausländer/ -innen
		Anzahl				Veränderungen zum Vorjahr bzw. Vorjahresmonat in %			
2005		542 726	211 417	1 895 800	825 157	-2,9	-1,2	-2,0	-0,2
2006		550 558	214 218	1 852 637	798 314	1,4	1,3	-2,3	-3,3
2007		524 901	203 070	1 784 746	775 822	-4,7	-5,2	-3,7	-2,8
2008		527 751	205 305	1 783 519	787 667	0,5	1,1	-0,1	1,5
2009		582 536	223 073	1 974 241	855 019	10,4	8,7	10,7	8,6
2010		640 281	243 802	2 081 126	923 427	9,9	9,3	5,4	8,0
2011		705 532	250 348	2 243 241	917 439	10,2	2,7	7,8	-0,6
2012		701 269	255 839	2 165 752	893 889	-0,6	2,2	-3,5	-2,6
2013		692 516	251 709	2 208 552	937 339	-1,2	-1,6	2,0	4,9
2014		736 706	261 372	2 369 658	989 436	6,4	3,8	7,3	5,6
2012	August	145 465	64 182	487 547	246 485	12,0	9,5	5,2	-0,3
	September	94 995	34 761	288 794	119 639	-2,6	6,0	-2,5	4,0
	Oktober	61 395	14 953	178 376	49 289	-6,4	2,0	-6,4	-1,4
	November	6 399	1 094	14 968	2 403	-14,0	-21,5	-14,0	-32,0
	Dezember	3 044	522	8 151	1 581	-21,9	-24,6	-18,3	-25,5
2013	Januar	2 396	522	5 751	1 128	-3,8	-24,8	-7,0	-26,1
	Februar	3 929	553	10 350	1 246	-21,2	-30,7	-12,1	-37,5
	März	13 695	1 820	32 802	3 927	8,1	-19,0	24,3	-16,9
	April	37 588	10 750	97 094	30 923	-26,1	-24,6	-33,3	-23,9
	Mai	92 755	25 977	278 379	86 917	-5,2	-9,5	-3,2	-5,9
	Juni	82 305	32 238	242 633	101 078	-13,4	-5,2	-14,4	-6,3
	Juli	146 906	69 587	516 016	287 640	16,5	16,7	20,9	27,6
	August	151 961	63 276	528 531	260 484	4,5	-1,4	8,4	5,7
	September	88 316	32 012	282 706	115 344	-7,0	-7,9	-2,1	-3,6
	Oktober	62 256	13 340	187 189	44 185	1,4	-10,8	4,9	-10,4
	November	7 103	1 152	17 860	2 885	11,0	5,3	19,3	20,1
	Dezember	3 306	482	9 241	1 582	8,6	-7,7	13,4	0,1
2014	Januar	2 730	486	6 031	1 151	13,9	-6,9	4,9	2,0
	Februar	4 381	622	11 189	1 293	11,5	12,5	8,1	3,8
	März	13 503	2 306	28 977	5 645	-1,4	26,7	-11,7	43,7
	April	60 681	15 885	174 299	46 168	61,4	47,8	79,5	49,3
	Mai	78 827	27 612	230 267	88 338	-15,0	6,3	-17,3	1,6
	Juni	136 467	41 573	434 678	144 003	65,8	29,0	79,2	42,5
	Juli	125 848	63 351	455 610	274 242	-14,3	-9,0	-11,7	-4,7
	August	136 834	59 281	495 837	253 229	-10,0	-6,3	-6,2	-2,8
	September	94 701	32 754	297 983	119 272	7,2	2,3	5,4	3,4
	Oktober	70 910	15 689	206 853	50 750	13,9	17,6	10,5	14,9
	November	7 331	1 141	16 845	3 272	3,2	-1,0	-5,7	13,4
	Dezember	4 493	672	11 089	2 073	35,9	39,4	20,0	31,0
2015	Januar	2 940	499	8 258	1 673	7,7	2,7	36,9	45,4
	Februar	5 468	819	12 674	1 990	24,8	31,7	13,3	53,9
	März	14 450	2 442	33 397	6 862	7,0	5,9	15,3	21,6
	April	56 669	14 316	154 973	40 854	-6,6	-9,9	-11,1	-11,5
	Mai	123 709	33 076	355 778	99 562	56,9	19,8	54,5	12,7
	Juni	113 382	38 874	345 384	131 070	-16,9	-6,5	-20,5	-9,0
	Juli	153 652	75 142	517 231	299 850	22,1	18,6	13,5	9,3
	August	161 150	65 902	555 735	271 082	17,8	11,2	12,1	7,1

T 8 Gäste und Übernachtungen auf Campingplätzen nach Verwaltungsbezirken

Verwaltungsbezirk[1]	August 2015				Januar - August 2015			
	Gäste		Übernachtungen		Gäste		Übernachtungen	
	insgesamt	Veränderung zu Aug. 2014	insgesamt	Veränderung zu Aug. 2014	insgesamt	Veränderung zu Jan.-Aug. 2014	insgesamt	Veränderung zu Jan.-Aug. 2014
	Anzahl	%	Anzahl	%	Anzahl	%	Anzahl	%
Frankenthal (Pfalz), St.	-	-	-	-	-	-	-	-
Kaiserslautern, St.	-	-	-	-	-	-	-	-
Koblenz, St.	.	.	.	.	.	.	.	.
Landau i. d. Pf., St.	-	-	-	-	-	-	-	-
Ludwigshafen a. Rh., St.	-	-	-	-	-	-	-	-
Mainz, St.	.	.	.	.	.	.	.	.
Neustadt a. d. Weinstr., St.	.	.	881	96,2	.	.	4 576	16,5
Pirmasens, St.	-	-	-	-	-	-	-	-
Speyer, St.	.	.	.	.	.	.	.	.
Trier, St.	.	.	.	.	.	.	.	.
Worms, St.	.	.	.	.	.	.	.	.
Zweibrücken, St.	.	.	.	.	.	.	.	.
Ahrweiler	10 737	-3,0	33 629	-8,2	45 187	-11,7	138 189	-24,3
Altenkirchen (Ww.)	.	.	.	.	.	.	.	.
Alzey-Worms	393	4,0	715	-21,9	1 544	2,2	3 332	0,7
Bad Dürkheim	6 837	2,7	20 860	-2,7	31 329	7,2	77 558	3,4
Bad Kreuznach	5 651	22,4	18 755	11,0	19 927	4,8	59 955	-8,7
Bernkastel-Wittlich	19 099	32,1	52 993	24,8	68 401	14,4	188 263	14,3
Birkenfeld	3 563	5,3	14 326	26,2	13 139	13,4	47 354	26,1
Cochem-Zell	12 697	4,0	58 241	1,3	49 583	5,0	213 392	1,1
Donnersbergkreis	.	.	.	.	.	.	.	.
Eifelkreis Bitburg-Prüm	16 159	29,9	94 515	16,2	62 514	18,6	295 750	15,9
Germersheim	.	.	.	.	.	.	.	.
Kaiserslautern	.	.	.	.	.	.	.	.
Kusel	1 918	22,4	6 809	10,4	7 474	15,2	22 977	10,5
Mainz-Bingen	4 090	12,4	8 425	7,8	17 711	8,3	37 978	3,1
Mayen-Koblenz	9 405	36,8	24 075	21,8	35 949	32,6	84 539	18,7
Neuwied	3 577	36,3	10 070	35,8	14 373	22,4	40 635	27,9
Rhein-Hunsrück-Kreis	8 516	5,1	21 732	0,5	34 889	-0,7	92 331	1,9
Rhein-Lahn-Kreis	8 720	24,6	20 512	11,0	31 006	11,1	73 610	7,1
Rhein-Pfalz-Kreis	.	.	.	.	.	.	.	.
Südliche Weinstraße	2 372	94,7	6 831	121,4	9 641	75,2	25 009	117,2
Südwestpfalz	4 478	32,0	20 656	131,6	15 198	19,6	72 987	118,4
Trier-Saarburg	13 887	2,1	63 991	3,9	55 879	1,8	222 195	0,4
Vulkaneifel	.	.	.	.	.	.	.	.
Westerwaldkreis	6 414	63,9	21 754	29,4	22 551	33,4	66 328	11,1
Rheinland-Pfalz	161 150	17,8	555 735	12,1	630 401	12,7	1 982 319	7,9

1 Aus Datenschutzgründen können nur Verwaltungsbezirke mit drei und mehr Campingplätzen dargestellt werden.

T 9 Gäste und Übernachtungen auf Campingplätzen nach Herkunftsländern

Herkunftsland	August 2015				Januar - August 2015			
	Gäste		Übernachtungen		Gäste		Übernachtungen	
	insgesamt	Veränderung zu Aug. 2014	insgesamt	Veränderung zu Aug. 2014	insgesamt	Veränderung zu Jan.-Aug. 2014	insgesamt	Veränderung zu Jan.-Aug. 2014
	Anzahl	%	Anzahl	%	Anzahl	%	Anzahl	%
Deutschland	95 248	22,8	284 653	17,3	399 827	14,8	1 130 209	10,5
Ausland	65 902	11,2	271 082	7,1	230 574	9,2	852 110	4,7
Europa	65 431	11,0	270 326	7,0	228 838	9,1	849 312	4,6
Belgien	7 386	25,4	22 679	15,1	27 571	14,4	79 618	9,2
Bulgarien	2	x	2	x	123	x	212	-7,0
Dänemark	1 609	26,7	5 283	14,3	6 678	35,2	21 968	23,1
Estland	38	8,6	48	-11,1	98	22,5	122	0,8
Finnland	210	11,1	451	10,3	1 022	22,7	1 881	17,5
Frankreich	1 958	20,6	3 942	-3,2	5 069	19,4	9 937	2,9
Griechenland	33	x	71	x	66	x	162	x
Großbritannien und Nordirland	3 913	4,2	11 836	2,7	12 427	5,0	34 313	0,6
Republik Irland	72	-30,1	110	x	365	33,7	628	-2,6
Island	17	x	30	-37,5	68	-31,3	119	-27,9
Italien	1 482	7,6	2 134	3,8	2 398	2,9	3 567	-3,2
Kroatien	8	x	30	x	27	x	135	x
Lettland	26	36,8	47	62,1	57	-29,6	86	-23,9
Litauen	39	39,3	56	30,2	103	14,4	142	-2,7
Luxemburg	604	45,9	1 440	49,8	2 179	-3,2	5 102	-6,0
Malta	-	x	-	x	3	-50,0	3	x
Niederlande	43 545	8,3	213 018	6,3	149 438	5,5	650 231	3,2
Norwegen	638	3,9	1 344	3,1	4 155	22,6	8 393	15,2
Österreich	522	-5,1	1 239	5,4	2 667	40,5	5 274	25,3
Polen	183	-2,1	520	16,3	551	12,7	1 434	-9,0
Portugal	24	-46,7	43	-34,8	80	-8,0	129	-6,5
Rumänien	25	-35,9	32	-31,9	59	-3,3	87	7,4
Russland	70	40,0	110	22,2	111	-34,7	162	-39,8
Schweden	1 046	42,9	1 895	28,0	5 482	24,1	9 583	15,9
Schweiz einschl. Liechtenstein	1 230	24,1	2 589	9,9	5 858	27,5	11 840	23,7
Slowakische Republik	24	-11,1	46	7,0	103	94,3	329	x
Slowenien	31	-26,2	63	-30,8	95	-11,2	177	-23,7
Spanien	441	1,8	788	5,2	791	6,0	1 379	1,9
Tschechische Republik	192	0,5	367	-2,1	607	14,1	1 035	0,1
Türkei	15	x	23	x	36	x	46	17,9
Ukraine	3	x	3	x	30	87,5	64	x
Ungarn	19	-42,4	37	-44,8	108	56,5	179	20,9
Zypern	-	-	-	-	4	-	4	-
Sonstiges Europa	26	13,0	50	-19,4	409	x	971	x
Afrika	56	x	113	x	108	x	185	x
Republik Südafrika	25	x	30	15,4	44	51,7	51	-8,9
Sonstiges Afrika	31	x	83	x	64	x	134	x
Amerika	178	38,0	338	55,0	729	9,5	1 175	5,9
Kanada	72	53,2	121	63,5	231	25,5	343	28,9
USA	91	11,0	171	18,8	442	2,6	725	-5,0
Mittelamerika und Karibik	3	-	4	-	7	-46,2	8	-50,0
Brasilien	-	-	-	-	26	-16,1	41	-25,5
Sonstiges Südamerika	10	-	38	-	20	x	50	x
Sonstiges Nordamerika	2	-	4	-	3	-	8	-
Asien	63	-25,0	91	-32,1	269	40,8	424	30,9
Arabische Golfstaaten	-	x	-	x	3	-50,0	6	-
Volksrepublik China und Hongkong	6	-25,0	6	-40,0	25	-28,6	36	-23,4
Indien	-	-	-	-	-	-	-	-
Israel	6	x	6	x	17	x	21	x
Japan	8	33,3	35	x	19	-17,4	48	-9,4
Südkorea	31	10,7	32	-22,0	91	51,7	137	45,7
Taiwan	4	-	4	-	5	-	5	-
Sonstiges Asien	8	-11,1	8	x	109	x	171	x
Australien, Ozeanien	167	31,5	205	3,5	598	18,4	970	5,3
Australien	116	22,1	140	-10,8	447	17,3	718	0,4
Neuseeland, Ozeanien	51	59,4	65	58,5	151	21,8	252	22,3
Ohne Angaben	7	x	9	-10,0	32	-3,0	44	-6,4
Rheinland-Pfalz	161 150	17,8	555 735	12,1	630 401	12,7	1 982 319	7,9

T 10 Betriebe, Bettenangebot, Gäste und Übernachtungen (einschließlich Privatquartiere und gewerbliche Kleinbetriebe mit weniger als 10 Betten) nach Verwaltungsbezirken, ohne Campingplätze

Verwaltungsbezirk	August 2015							Januar - August 2015			
	Betriebe	Betten		Gäste		Übernachtungen		Gäste		Übernachtungen	
		Angebot	Auslastung	insgesamt	Ausländer	insgesamt	Ausländer	insgesamt	Ausländer	insgesamt	Ausländer
	Anzahl		%	Anzahl und Veränderung zu Aug. 2014 bzw. Jan.-Aug. 2014 in %							
Kreisfreie Städte											
Frankenthal (Pfalz), St.	6	609	35,7	3 401	897	6 518	1 230	30 323	7 358	54 622	11 381
				10,8	-18,2	18,3	-21,7	4,2	-0,4	8,2	4,1
Kaiserslautern, St.	33	1 704	43,4	9 342	2 369	22 194	8 397	80 729	16 636	184 907	59 987
				-4,6	9,5	-3,6	2,7	3,8	6,8	4,5	-2,1
Koblenz, St.	56	3 985	58,4	38 054	8 345	69 826	14 054	232 394	46 545	432 560	80 525
				-0,8	-7,4	1,7	-9,7	3,4	3,9	2,4	0,1
Landau i. d. Pf., St.	11	522	42,3	3 483	388	6 620	826	28 092	3 058	50 877	6 079
				-1,3	21,6	-4,5	30,5	8,4	4,1	8,7	5,7
Ludwigshafen a. Rh., St.	24	1 782	30,1	8 380	2 633	16 078	5 099	82 232	21 144	160 684	44 714
				-11,2	-9,7	-9,3	-3,8	-0,6	-11,9	3,5	-1,6
Mainz, St.	42	5 292	46,8	50 127	14 648	74 274	23 118	390 457	105 607	579 785	166 953
				3,0	3,0	-0,3	-3,6	3,7	0,4	2,3	-0,8
Neustadt a. d. Weinstr., St.	174	1 923	40,4	9 188	1 100	23 287	2 834	61 876	6 064	147 912	12 649
				6,9	5,4	3,3	4,3	3,7	14,7	5,0	-7,6
Pirmasens, St.	43	548	27,3	2 223	333	4 485	959	17 502	2 564	32 325	5 777
				-0,1	13,3	8,6	79,3	-2,7	-3,1	0,2	7,8
Speyer, St.	38	1 495	58,8	15 393	2 938	26 367	4 697	106 205	16 137	180 373	26 969
				-1,8	-4,8	-2,3	-1,1	2,4	-3,9	1,4	-4,2
Trier, St.	123	4 885	55,9	43 427	13 514	81 922	26 092	280 437	73 873	509 951	130 925
				3,7	8,2	0,2	7,5	8,0	6,8	4,6	-2,1
Worms, St.	38	1 062	47,5	8 078	1 425	15 120	3 290	49 178	9 637	96 667	25 141
				11,1	6,9	11,0	29,4	4,0	6,7	1,6	14,6
Zweibrücken, St.	28	468	28,6	2 506	487	4 009	780	18 079	4 026	30 903	7 027
				5,8	44,1	-12,2	-12,0	-5,8	2,5	-10,7	-8,1
Landkreise											
LK Ahrweiler	542	11 011	49,1	63 240	13 536	162 038	31 799	362 232	65 834	937 893	149 630
				6,4	2,6	2,6	-0,4	3,4	1,3	0,9	0,0
Bad Neuenahr-Ahrweiler, St.	146	4 031	61,9	25 107	3 659	74 899	7 718	149 909	17 170	475 355	35 501
				16,0	40,6	2,0	26,4	3,7	9,3	-1,6	8,6
Remagen, St.	38	562	45,2	3 079	793	7 627	2 967	19 577	4 064	47 167	14 248
				6,6	-4,3	3,8	-7,2	8,2	-1,5	-1,7	-13,2
Sinzig, St.	31	225	.	.	.	.	.	.	.	.	.
				.	.	.	.	.	.	.	.
VG Adenau	99	2 834	35,0	14 760	4 883	29 761	10 694	78 170	24 798	150 772	52 345
				-7,0	-11,1	-1,5	-6,2	-12,4	-9,4	-9,9	-5,9
Adenau, St.	20	282	50,4	2 078	1 138	4 262	2 538	10 500	5 664	20 081	11 770
				-17,0	-20,6	-12,2	-15,3	-19,3	-20,9	-16,8	-16,6
Antweiler	3	.	.	.	.	.	.	.	.	.	.
				.	.	.	.	.	.	.	.
Barweiler	7	124	36,9	669	189	1 371	414	3 036	730	6 153	1 555
				-9,2	27,7	-12,0	13,7	-6,9	3,8	-7,9	-0,4
Kaltenborn	3	107	15,1	150	67	484	247	734	267	1 665	709
				-27,9	-20,2	24,7	29,3	0,4	-20,8	8,3	-2,6
Müllenbach	3	74	38,9	509	33	863	73	2 558	108	4 195	209
				-17,8	-45,9	-23,8	-23,2	-21,1	x	-18,7	x

T 10 Betriebe, Bettenangebot, Gäste und Übernachtungen (einschließlich Privatquartiere und gewerbliche Kleinbetriebe mit weniger als 10 Betten) nach Verwaltungsbezirken, ohne Campingplätze

Verwaltungsbezirk	August 2015							Januar - August 2015			
	Betriebe	Betten		Gäste		Übernachtungen		Gäste		Übernachtungen	
		Angebot	Auslastung	insgesamt	Ausländer	insgesamt	Ausländer	insgesamt	Ausländer	insgesamt	Ausländer
	Anzahl		%	Anzahl und Veränderung zu Aug. 2014 bzw. Jan.-Aug. 2014 in %							
noch: LK Ahrweiler											
Nürburg	35	1 379	39,3	8 268	2 549	16 250	5 444	43 872	13 618	80 966	28 335
				-2,3	-6,9	2,5	-1,2	-17,0	-6,2	-14,1	-2,9
Schuld	8	71	12,5	198	27	267	56	1 146	127	1 547	270
				10,0	-28,9	-8,6	-15,2	14,3	-24,4	3,6	-12,9
Wiesemscheid	4	210	15,6	585	154	984	245	2 957	908	4 825	1 406
				-26,8	0,0	-12,1	9,9	-7,8	-3,3	0,7	-3,1
VG Altenahr	132	1 811	51,2	11 413	3 181	27 823	8 351	59 921	14 001	140 883	35 205
				10,3	-4,9	12,3	-8,7	26,1	9,8	26,9	6,3
Altenahr	35	904	52,4	6 384	2 192	14 209	5 668	31 246	8 916	67 829	22 673
				11,5	4,2	8,1	-1,1	13,5	4,2	6,5	-2,3
Dernau	50	219	37,7	858	53	2 478	209	3 524	248	10 141	884
				-7,3	-34,6	-0,5	-22,9	-4,4	-30,3	0,9	-25,8
Mayschoß	21	312	74,0	2 793	733	6 926	2 055	16 925	3 893	38 338	9 716
				9,5	-27,6	12,1	-27,0	72,1	36,7	88,0	42,5
Rech	19	147	42,4	844	116	1 868	251	5 315	567	11 740	1 188
				5,2	38,1	25,4	32,8	23,5	2,7	46,2	9,7
VG Bad Breisig	63	.	.	4 162	351	10 763	735	22 568	1 882	55 285	4 340
				1,2	11,1	-3,7	-6,3	2,7	20,6	-0,2	16,1
Bad Breisig, St.	57	815	40,9	3 847	342	9 989	718	20 802	1 840	50 691	4 158
				.	.	.	.	.	.	.	.
Brohl-Lützing	6	.	.	315	9	774	17	1 766	42	4 594	182
				.	.	.	.	.	.	.	.
VG Brohltal	32	609	48,3	3 559	503	8 819	949	23 475	2 778	51 053	5 194
				4,4	3,5	3,3	-7,1	11,6	10,1	8,4	-6,5
Burgbrohl	8	116	27,8	548	135	967	297	4 892	983	8 622	1 949
				35,3	18,4	13,0	-5,1	57,0	73,7	52,7	31,3
Glees	5	159	.	.	.	.	.	.	.	.	.
				.	.	.	.	.	.	.	.
Kempenich	6	63	23,5	152	-	444	-	922	32	2 088	84
				-24,8	0,0	14,1	0,0	11,9	-31,9	7,5	-9,7
LK Altenkirchen (Ww.)	96	2 564	33,5	9 621	1 233	25 784	2 772	62 563	5 907	147 753	13 491
				-3,6	-19,5	-1,9	-29,2	-4,2	-6,1	-3,4	-20,7
VG Altenkirchen (Ww.)	13	563	41,1	2 305	88	6 938	260	15 788	831	37 806	2 061
				10,6	-16,2	-1,1	-4,8	14,0	18,5	2,1	-30,9
Altenkirchen (Ww.), St.	4	221	32,8	1 064	55	2 175	143	8 787	414	17 318	940
				37,3	-3,5	5,2	-2,7	10,0	11,9	-1,9	12,3
VG Betzdorf	6	99	20,2	377	44	600	92	2 554	321	3 814	560
				3,0	37,5	7,7	41,5	-5,5	-6,7	-4,7	-7,7
Betzdorf, St.	6	99	20,2	377	44	600	92	2 554	321	3 814	560
				3,0	37,5	7,7	41,5	-5,5	-6,7	-4,7	-7,7
VG Flammersfeld	18	556	23,3	2 016	904	3 879	1 755	12 630	3 206	24 282	5 789
				-33,5	-11,9	-32,8	-13,7	-20,5	-6,9	-20,0	-11,9
Oberlahr	4	.	.	13	-	71	-	37	-	382	-
				.	0,0	.	0,0	.	0,0	.	0,0
Rott	4	.	.	29	4	86	8	272	30	642	71
				-44,2	0,0	-41,5	-33,3	-18,6	7,1	-30,4	-6,6
VG Gebhardshain	8	141	11,0	154	4	467	28	1 472	43	3 765	449
				-11,5	-20,0	-10,0	-9,7	-5,6	x	-28,6	x
Elkenroth	3	.	.	.	.	.	.	.	.	.	.
				.	.	.	.	.	.	.	.
VG Hamm (Sieg)	8	251	49,5	1 002	79	3 731	356	5 873	376	16 339	1 674
				-17,3	-44,8	-14,9	x	-17,1	3,0	-8,2	-0,8
Hamm (Sieg)	4	55	24,2	.	.	400	35	.	.	3 054	210
				.	.	0,8	x	.	.	11,0	34,6

T 10 Betriebe, Bettenangebot, Gäste und Übernachtungen (einschließlich Privatquartiere und gewerbliche Kleinbetriebe mit weniger als 10 Betten) nach Verwaltungsbezirken, ohne Campingplätze

Verwaltungsbezirk	August 2015							Januar - August 2015			
	Betriebe	Betten		Gäste		Übernachtungen		Gäste		Übernachtungen	
		Angebot	Auslastung	insgesamt	Ausländer	insgesamt	Ausländer	insgesamt	Ausländer	insgesamt	Ausländer
	Anzahl		%	Anzahl und Veränderung zu Aug. 2014 bzw. Jan.-Aug. 2014 in %							
noch: LK Altenkirchen (Ww.)											
VG Herdorf-Daaden	15	222	20,1	599	21	1 341	75	5 749	369	11 902	1 205
				-43,4	x	-29,7	x	-13,9	-29,6	-6,2	-17,5
Daaden	7	.	.	.	-	.	-	.	-	.	-
				.	0,0	.	0,0	.	0,0	.	0,0
Herdorf, St.	7	155	.	.	.	.	.	.	.	.	.
				.	.	.	.	.	.	.	.
VG Kirchen (Sieg)	8	352	38,5	1 833	51	4 070	81	10 927	499	24 916	979
				82,2	-37,8	x	x	3,1	-0,8	11,5	-4,3
Friesenhagen	3	.	.	79	-	302	-	451	34	1 833	244
				.	.	.	.	.	.	.	.
Kirchen (Sieg), St.	4	288	.	.	.	.	.	.	.	.	.
				.	.	.	.	.	.	.	.
VG Wissen	20	380	41,7	1 335	42	4 758	125	7 570	262	24 929	774
				27,0	50,0	15,7	x	9,3	91,2	6,0	x
Katzwinkel (Sieg)	6	.	.	639	10	2 515	30	3 963	103	13 935	428
				.	.	.	.	.	.	.	.
Wissen, St.	11	158	37,0	597	32	1 754	95	3 152	159	9 239	346
				40,5	28,0	8,7	93,9	18,0	57,4	5,3	60,9
LK Alzey-Worms	71	1 473	26,0	7 011	678	11 494	896	48 224	4 581	83 195	7 378
				1,3	-1,2	-3,2	-7,5	9,2	8,7	0,2	2,7
Alzey, St.	19	.	.	2 865	415	4 859	530	20 647	2 759	35 671	4 184
				-4,3	20,3	17,1	32,8	5,3	10,4	5,4	10,7
VG Alzey-Land	16	167	.	.	.	.	.	.	.	.	.
				.	.	.	.	.	.	.	.
Flonheim	13	119	33,6	685	30	1 198	50	4 472	339	7 211	644
				22,5	-28,6	31,4	-28,6	18,4	28,9	16,9	39,4
VG Monsheim	9	204	27,0	985	84	1 652	116	6 462	494	11 873	749
				2,7	-45,1	-6,3	x	8,6	-29,7	-5,4	x
Flörsheim-Dalsheim	5	76	36,5	468	21	832	40	2 851	120	4 905	268
				28,9	x	37,5	x	13,9	79,1	8,8	78,7
VG Wöllstein	7	97	16,5	225	17	480	36	1 071	80	2 731	542
				.	.	.	.	.	.	.	.
VG Wonnegau	11	232	24,6	1 367	111	1 715	135	9 090	760	12 830	947
				.	.	-7,9	26,2	.	.	22,8	52,7
Osthofen, St.	8	164	26,2	967	84	1 290	108	6 247	563	9 639	750
				37,7	x	2,1	x	41,7	x	36,5	x
VG Wörrstadt	8	224	17,1	643	7	1 148	9	5 412	93	10 848	195
				-20,7	x	-39,9	x	-0,6	-20,5	-19,3	-18,8
Vendersheim	3	42	14,1	139	-	178	-	874	-	1 432	-
				13,0	0,0	-10,1	0,0	13,7	0,0	-1,2	0,0
LK Bad Dürkheim	600	6 879	43,0	33 515	2 698	88 831	7 401	236 092	16 264	587 139	38 629
				-0,8	11,8	-0,8	17,5	7,1	18,5	4,4	18,4
Bad Dürkheim, St.	107	2 227	51,8	8 251	964	34 631	3 089	72 027	4 766	262 859	11 954
				-17,6	31,5	-9,8	53,1	2,0	24,9	0,7	40,4
Grünstadt, St.	30	322	36,0	1 716	83	3 476	182	12 667	703	24 133	1 461
				-1,1	-17,0	8,4	-12,9	1,6	-16,8	3,9	-25,0
Haßloch	25	426	37,5	1 642	217	4 795	910	8 312	1 074	23 973	5 171
				22,7	53,9	27,6	5,7	17,0	33,7	6,2	-7,5

T 10 Betriebe, Bettenangebot, Gäste und Übernachtungen (einschließlich Privatquartiere und gewerbliche Kleinbetriebe mit weniger als 10 Betten) nach Verwaltungsbezirken, ohne Campingplätze

Verwaltungsbezirk	August 2015							Januar - August 2015			
	Betriebe	Betten		Gäste		Übernachtungen		Gäste		Übernachtungen	
		Angebot	Auslastung	insgesamt	Ausländer	insgesamt	Ausländer	insgesamt	Ausländer	insgesamt	Ausländer
	Anzahl		%	Anzahl und Veränderung zu Aug. 2014 bzw. Jan.-Aug. 2014 in %							
noch: LK Bad Dürkheim											
VG Deidesheim	66	1 025	49,7	8 416	745	15 291	1 686	53 724	5 308	93 932	10 739
				9,9	3,5	9,8	-3,7	6,4	11,4	5,0	9,3
Deidesheim, St.	39	810	50,2	.	.	12 205	1 588	.	.	75 546	9 871
				.	.	12,2	-8,2	.	.	6,2	5,2
Forst an der Weinstraße	10	.	.	588	10	.	.	3 579	46	.	.
				5,9	-9,1	.	.	1,1	12,2	.	.
Ruppertsberg	15	119	43,6	636	-	1 556	-	4 140	14	9 247	83
				-2,0	0,0	-2,4	0,0	-5,3	-12,5	-5,0	9,2
VG Freinsheim	100	1 008	33,1	5 367	237	9 999	569	35 692	1 679	61 281	3 257
				12,9	-9,9	9,4	21,8	34,4	53,1	28,4	57,3
Bobenheim am Berg	4	.	.	75	-	226	-	955	-	1 703	-
				-12,8	0,0	22,2	0,0	-2,7	0,0	-4,7	0,0
Erpolzheim	8	34	33,5	85	-	342	-	668	-	1 839	-
				-29,2	0,0	19,6	0,0	49,4	0,0	23,3	0,0
Freinsheim, St.	41	378	33,2	2 002	93	3 768	180	13 737	618	24 312	1 211
				43,0	66,1	16,2	95,7	64,1	x	38,5	98,5
Herxheim am Berg	6	45	18,4	157	-	248	-	731	-	1 297	-
				18,0	0,0	16,4	0,0	34,1	0,0	43,2	0,0
Kallstadt	19	315	33,4	1 820	133	3 153	362	11 871	872	18 651	1 739
				-8,9	-22,2	0,4	21,9	18,8	39,1	20,9	43,6
Weisenheim am Berg	13	136	48,0	1 069	11	1 960	27	6 826	189	11 505	307
				15,7	x	6,0	x	25,8	14,5	30,4	22,8
Weisenheim am Sand	9	.	.	159	-	302	-	904	-	1 974	-
				69,1	0,0	35,4	0,0	13,3	0,0	12,9	0,0
VG Grünstadt-Land	28	457	40,7	3 175	174	5 584	296	19 307	1 351	33 840	2 594
				-3,3	2,4	2,4	30,4	1,0	23,2	4,4	58,4
Bockenheim an der Weinstraße	3	48	28,4	174	3	409	3	1 380	9	2 986	15
				-8,4	0,0	-15,1	0,0	5,2	-10,0	1,2	-16,7
Großkarlbach	8	172	43,4	1 357	68	2 240	124	7 618	535	12 985	941
				-6,3	83,8	2,2	x	-6,1	14,1	-2,8	27,3
Neuleiningen	10	92	37,4	631	37	1 032	37	3 612	284	5 825	481
				4,1	x	4,7	x	26,8	-11,8	9,9	17,9
VG Hettenleidelheim	20	334	61,9	2 065	70	6 198	82	15 837	221	43 256	291
				-4,8	4,5	-7,2	-48,1	-3,9	10,5	1,6	-35,5
Altleiningen	9	.	.	.	.	.	.	.	.	.	.
				.	.	.	.	.	.	.	.
Carlsberg	10	140	.	388	6	.	.	3 785	40	.	.
				.	.	.	.	.	.	.	.
VG Lambrecht (Pfalz)	198	826	28,9	2 143	176	7 153	481	13 482	853	33 892	2 560
				8,1	8,0	-0,5	0,4	7,8	15,3	1,9	27,7
Elmstein	98	321	26,4	852	52	2 543	200	4 467	262	11 800	942
				17,7	0,0	-2,0	-10,3	5,3	12,0	10,7	40,6
Esthal	19	.	.	.	.	1 386	151	.	.	6 836	540
				.	.	3,5	12,7	.	.	11,4	-15,8
Lambrecht (Pfalz), St.	41	240	14,6	364	59	1 049	120	2 849	280	6 667	971
				3,1	59,5	28,9	9,1	13,0	x	4,8	x
Lindenberg	10	.	.	.	-	.	-	.	-	.	-
				.	0,0	.	0,0	.	0,0	.	0,0
Weidenthal	28	.	.	311	10	.	.	2 296	27	.	.
				1,6	x	.	.	-3,7	x	.	.
VG Wachenheim an der Weinstraße	26	254	22,4	740	32	1 704	106	5 044	309	9 973	602
				-13,8	-42,9	-8,4	-16,5	1,1	-14,9	-2,9	2,0
Wachenheim a. d. W., St.	23	215	22,8	636	19	1 469	66	4 408	276	8 818	518
				-17,1	x	-11,9	-48,0	0,7	-22,7	-2,4	-9,9

T 10 Betriebe, Bettenangebot, Gäste und Übernachtungen (einschließlich Privatquartiere und gewerbliche Kleinbetriebe mit weniger als 10 Betten) nach Verwaltungsbezirken, ohne Campingplätze

Verwaltungsbezirk	August 2015							Januar - August 2015			
	Betriebe	Betten		Gäste		Übernachtungen		Gäste		Übernachtungen	
		Angebot	Auslastung	insgesamt	Ausländer	insgesamt	Ausländer	insgesamt	Ausländer	insgesamt	Ausländer
	Anzahl		%	Anzahl und Veränderung zu Aug. 2014 bzw. Jan.-Aug. 2014 in %							
LK Bad Kreuznach	447	6 721	54,4	28 278	2 405	109 644	7 817	187 508	14 318	711 201	43 846
				7,4	17,4	3,6	4,3	7,1	11,8	6,1	9,8
Bad Kreuznach, gkSt.	271	3 618	64,1	13 951	1 042	69 583	2 841	95 184	6 930	467 975	17 678
				3,1	4,2	4,2	-4,2	5,7	16,5	6,7	15,6
Kirn, St.	3	65	46,6	.	.	908	15	.	.	4 644	224
				.	.	20,1	-34,8	.	.	21,5	32,5
VG Bad Münster am Stein-Ebg.	4	65	21,1	.	.	412	41	.	.	2 224	174
				.	.	21,2	x	.	.	19,3	x
VG Bad Sobernheim	83	1 320	47,7	5 763	630	18 878	2 472	37 994	2 820	126 509	11 049
				10,7	66,7	5,6	27,6	3,4	10,1	7,7	3,2
Auen	3	41	.	.	-	.	-	.	.	.	.
				.	0,0	.	0,0	.	.	.	.
Bad Sobernheim, St.	43	778	63,8	4 383	570	14 899	2 276	29 304	2 620	103 262	10 414
				13,7	73,8	3,2	31,7	4,6	14,4	9,1	7,3
Kirschroth	8	.	.	110	8	288	48	448	26	1 144	116
				26,4	0,0	25,2	x	-4,1	x	2,5	x
Monzingen	16	108	15,2	153	2	494	34	781	27	2 496	133
				-40,7	x	-30,6	-45,2	-24,0	x	-16,0	x
Staudernheim	5	74	16,0	108	2	355	2	697	31	1 659	81
				0,9	0,0	21,6	0,0	-4,7	-47,5	-9,2	x
VG Kirn-Land	12	239	.	665	25	.	.	3 329	336	.	.
				8,1	4,2	.	.	5,7	74,1	.	.
Hochstetten-Dhaun	5	85	25,9	158	4	660	52	1 123	33	3 413	306
				-23,3	-20,0	-12,6	x	6,9	-36,5	18,5	90,1
Simmertal	3	.	.	.	.	.	.	.	.	.	.
				.	.	.	.	.	.	.	.
VG Langenlonsheim	13	308	32,5	1 603	114	3 003	217	8 493	941	15 865	1 495
				10,9	39,0	10,3	17,9	4,1	75,6	-0,7	57,4
Bretzenheim	4	111	28,0	576	21	931	29	3 399	250	5 663	379
				9,9	-8,7	-6,9	x	16,3	58,2	-2,5	28,0
Guldental	3	72	40,2	567	81	868	158	2 648	584	4 016	963
				5,0	x	0,9	x	-3,5	x	-0,5	x
Langenlonsheim	3	59	32,4	168	1	573	1	972	6	3 059	10
				42,4	-50,0	67,1	-50,0	20,1	x	25,8	x
VG Meisenheim	15	150	38,8	962	44	1 748	75	5 190	239	9 195	386
				57,7	69,2	49,7	41,5	54,8	47,5	42,4	27,4
Meisenheim, St.	15	150	38,8	962	44	1 748	75	5 190	239	9 195	386
				57,7	69,2	49,7	41,5	54,8	47,5	42,4	27,4
VG Rüdesheim	27	293	23,2	1 009	39	2 038	115	6 475	398	12 804	1 639
				18,4	-37,1	-5,4	x	31,2	-11,9	-8,8	-27,1
Gebroth	4	.	.	.	.	129	4	.	.	911	36
				.	.	-29,1	-50,0	.	.	9,5	0,0
Münchwald	3	.	.	.	.	.	.	.	.	.	.
				.	.	.	.	.	.	.	.
Spabrücken	5	.	.	15	4	21	6	92	18	181	38
				7,1	0,0	-12,5	-25,0	8,2	-5,3	5,8	-11,6
Waldböckelheim	4	.	.	96	4	.	.	475	53	.	.
				.	.	.	.	.	.	.	.
Wallhausen	3	.	.	14	2	26	2	61	18	136	46
				.	.	.	.	.	.	.	.
VG Stromberg	18	.	.	3 546	471	10 021	1 957	26 538	2 401	60 254	9 577
				1,2	5,6	-7,0	6,1	2,7	-14,0	-1,7	-1,3
Stromberg, St.	15	623	.	.	.	.	.	.	.	.	.
				.	.	.	.	.	.	.	.

T 10 Betriebe, Bettenangebot, Gäste und Übernachtungen (einschließlich Privatquartiere und gewerbliche Kleinbetriebe mit weniger als 10 Betten) nach Verwaltungsbezirken, ohne Campingplätze

Verwaltungsbezirk	August 2015							Januar - August 2015			
	Betriebe	Betten		Gäste		Übernachtungen		Gäste		Übernachtungen	
		Angebot	Auslastung	insgesamt	Ausländer	insgesamt	Ausländer	insgesamt	Ausländer	insgesamt	Ausländer
	Anzahl		%	Anzahl und Veränderung zu Aug. 2014 bzw. Jan.-Aug. 2014 in %							
LK Bernkastel-Wittlich	1 902	20 886	57,1	111 020	32 018	357 555	101 951	501 844	131 210	1 636 598	400 396
				3,4	-2,6	-2,6	-3,7	4,4	-1,4	-0,3	-4,0
Morbach	69	598	47,3	2 229	1 039	8 478	3 734	12 724	5 370	37 935	17 511
				7,0	0,7	4,3	6,4	-6,7	-17,9	-8,3	-12,7
Wittlich, St.	26	288	31,2	1 412	282	2 698	691	8 168	1 769	15 741	4 416
				-5,3	-3,1	2,0	17,9	-8,5	0,6	-0,9	7,6
VG Bernkastel-Kues	795	10 374	62,5	62 735	18 248	194 469	49 233	256 562	65 044	846 729	161 108
				8,0	13,9	4,4	18,9	9,5	7,7	4,4	7,1
Bernkastel-Kues, St.	243	4 348	69,5	26 783	9 056	90 654	24 721	112 180	31 490	446 027	75 603
				5,0	4,6	2,3	7,6	6,2	1,9	3,1	2,3
Brauneberg	57	678	47,4	3 085	897	9 636	2 255	11 389	2 748	33 595	6 581
				23,7	30,9	7,3	27,2	9,4	14,0	-1,0	14,4
Burgen	4	44	27,3	84	14	361	79	409	147	1 423	517
				13,5	16,7	-13,6	0,0	13,9	23,5	-2,6	24,6
Erden	21	164	69,4	1 042	53	3 415	148	3 536	213	11 846	634
				4,6	-14,5	-5,4	-45,4	10,0	-12,3	2,2	-25,1
Graach an der Mosel	37	269	58,2	1 242	565	4 700	2 089	4 595	1 774	15 609	5 746
				28,4	45,2	15,8	51,5	13,8	-0,2	1,8	10,2
Kesten	15	62	63,9	257	72	1 189	192	1 043	206	3 512	590
				2,0	22,0	-7,3	18,5	-4,0	-22,0	-2,9	-21,2
Lieser	29	407	59,2	2 014	276	7 224	998	7 357	1 032	25 449	2 796
				1,9	65,3	-2,8	x	-0,1	40,6	-6,1	41,6
Longkamp	9	.	.	58	-	433	-	210	-	1 342	-
				-1,7	0,0	2,9	0,0	0,5	0,0	10,9	0,0
Lösnich	18	214	46,1	897	110	2 961	317	3 236	452	10 309	1 392
				30,4	-8,3	29,2	1,6	-2,8	-17,8	6,4	-2,6
Maring-Noviand	37	275	56,4	1 822	673	4 650	1 125	5 793	1 891	14 522	3 170
				14,1	16,6	4,7	25,4	6,7	29,0	-1,3	6,6
Minheim	21	166	40,8	704	172	2 033	522	2 489	662	7 256	2 010
				6,2	24,6	4,5	2,8	11,9	19,7	3,0	7,4
Mülheim an der Mosel	25	424	65,2	2 921	621	8 298	1 466	16 690	3 509	44 993	7 660
				14,0	53,7	15,5	44,9	21,8	42,2	19,0	45,8
Neumagen-Dhron	37	414	74,7	3 691	2 234	9 272	5 795	12 967	7 168	33 316	18 640
				-19,5	7,4	-15,0	15,9	-8,1	-2,1	-11,6	-8,2
Piesport	44	523	55,1	2 797	547	8 652	1 289	10 383	2 368	29 094	5 295
				6,6	5,6	6,6	2,2	3,6	0,5	4,6	-5,4
Ürzig	51	448	65,3	2 788	397	8 776	1 200	9 851	1 709	32 864	5 463
				10,3	-10,0	10,4	-3,7	8,3	3,8	4,8	11,2
Veldenz	20	436	43,8	1 986	399	5 724	855	7 923	1 475	22 136	3 199
				8,0	6,4	8,2	-9,4	10,6	21,5	3,1	13,4
Wintrich	46	451	52,8	3 166	354	7 146	1 111	12 088	1 088	30 988	3 279
				30,4	80,6	4,7	x	36,2	85,3	20,2	x
Zeltingen-Rachtig	76	906	68,5	7 203	1 783	18 606	4 949	33 250	7 021	79 256	18 211
				18,4	59,6	18,0	91,7	24,2	24,2	17,3	24,9
VG Thalfang am Erbeskopf	31	743	41,6	1 586	604	9 265	4 441	9 801	2 285	40 168	13 054
				-12,2	-11,6	-26,9	-14,7	-6,1	-6,0	-12,3	-5,6
Gräfendhron	12	.	.	123	61	571	390	542	155	2 143	907
				10,8	52,5	-19,4	9,9	14,6	13,1	-10,7	-2,8
Thalfang	13	460	45,4	1 123	489	6 261	3 745	6 516	1 851	25 784	10 975
				-5,6	-19,4	-8,3	-17,0	-3,1	-6,1	-3,7	-5,8
VG Traben-Trarbach	816	6 795	53,3	33 799	10 405	108 728	39 598	163 127	47 203	506 336	176 714
				-0,5	-18,3	-9,7	-18,5	1,0	-8,2	-5,9	-11,3
Bengel	21	138	54,0	618	172	2 235	637	3 957	659	11 874	2 343
				-24,4	6,2	-32,4	-7,5	-15,3	-4,8	-35,1	-19,5
Burg (Mosel)	31	306	25,9	.	.	2 381	576	.	.	8 076	1 780
				.	.	-13,6	-39,1	.	.	-32,7	-43,1
Enkirch	63	665	41,6	2 750	541	8 305	1 614	11 385	2 329	34 323	6 996
				.	.	.	.	.	.	.	.
Hontheim	7	.	.	134	48	401	156	933	534	2 860	1 844
				.	.	.	.	.	.	.	.

T 10 Betriebe, Bettenangebot, Gäste und Übernachtungen (einschließlich Privatquartiere und gewerbliche Kleinbetriebe mit weniger als 10 Betten) nach Verwaltungsbezirken, ohne Campingplätze

Verwaltungsbezirk	August 2015							Januar - August 2015			
	Betriebe	Betten		Gäste		Übernachtungen		Gäste		Übernachtungen	
		Angebot	Auslastung	insgesamt	Ausländer	insgesamt	Ausländer	insgesamt	Ausländer	insgesamt	Ausländer
	Anzahl		%	Anzahl und Veränderung zu Aug. 2014 bzw. Jan.-Aug. 2014 in %							
noch: LK Bernkastel-Wittlich											
Kinheim	74	.	.	3 266	989	8 314	2 838	14 305	4 314	39 264	13 639
				27,6	47,2	-10,3	57,4	15,1	4,3	-10,8	-7,0
Kröv	331	2 660	.	10 764	4 450	.	.	53 861	20 466	.	.
				.	.	.	.	.	.	.	.
Reil	155	939	57,3	5 788	1 389	16 134	4 239	28 697	5 515	76 206	17 949
				-1,6	-9,6	-11,2	-23,7	14,8	-4,2	1,9	-13,0
Traben-Trarbach, St.	131	1 507	57,9	9 453	2 541	26 170	7 459	46 280	12 353	123 759	34 744
				4,7	-2,0	2,3	-5,0	5,8	-0,9	5,6	-4,0
VG Wittlich-Land	165	2 088	54,1	9 259	1 440	33 917	4 254	51 462	9 539	189 689	27 593
				-6,5	-31,6	-8,2	-34,9	-0,8	-9,6	-0,2	-6,3
Bettenfeld	10	100	32,0	257	21	961	47	1 613	85	5 144	265
				8,0	-4,5	-1,1	x	14,9	-26,7	8,9	-33,9
Bruch	5	.	.	26	12	45	24	206	101	481	257
				x	-25,0	x	-20,0	-30,4	29,5	-26,0	38,9
Dreis	3	.	.	.	.	258	52	.	.	2 238	504
				.	.	-25,4	x	.	.	-21,9	44,0
Großlittgen	7	116	33,0	519	74	1 150	112	3 251	314	6 330	675
				18,0	x	10,6	13,1	29,1	46,0	19,1	51,0
Klausen	6	.	.	117	47	258	163	561	164	1 122	380
				-43,2	-46,0	-43,9	-30,3	-41,1	-47,6	-43,9	-44,2
Laufeld	4	106	48,2	622	130	1 533	403	2 127	706	6 100	2 183
				15,0	-39,3	-6,5	-30,9	-12,3	-37,9	-13,3	-33,7
Manderscheid, St.	53	785	78,7	3 995	422	18 528	1 080	21 893	3 248	109 020	7 593
				2,7	0,0	-2,7	10,4	5,9	-2,6	2,4	-2,8
Meerfeld	11	192	79,2	1 476	183	4 564	602	7 954	1 306	23 781	4 287
				5,1	-40,2	3,2	-44,4	3,9	-17,9	2,2	-18,4
Osann-Monzel	51	288	14,2	450	75	1 231	185	2 868	708	7 671	2 146
				x	x	x	x	-20,4	-30,1	-28,2	-32,9
Platten	6	60	32,1	209	52	577	161	1 058	306	2 949	920
				-32,6	x	-25,9	-34,0	-10,0	-24,8	-11,2	-13,9
LK Birkenfeld	143	3 708	56,9	13 973	5 683	63 309	33 985	83 702	28 338	304 200	129 521
				1,0	-8,4	-1,4	-12,0	1,6	-0,4	1,6	-2,1
Idar-Oberstein, gkSt.	47	838	35,2	3 792	884	8 854	1 945	24 104	4 874	51 395	9 904
				0,4	3,9	16,3	9,5	2,8	25,6	6,6	14,6
VG Baumholder	6	93	48,8	404	95	1 362	495	2 017	468	7 496	3 155
				50,2	3,3	65,5	0,0	31,1	3,1	40,8	20,7
Baumholder, St.	6	93	48,8	404	95	1 362	495	2 017	468	7 496	3 155
				50,2	3,3	65,5	0,0	31,1	3,1	40,8	20,7
VG Birkenfeld	22	1 724	72,2	5 702	3 781	37 347	28 156	34 259	18 950	157 523	103 276
				-9,6	-14,5	-9,8	-14,9	-2,0	-4,8	-2,2	-4,0
Abentheuer	4	.	.	8	5	35	26	92	20	230	68
				-33,3	0,0	-10,3	0,0	37,3	-9,1	-16,7	-34,0
Birkenfeld, St.	5	94	18,8	217	34	531	83	1 396	180	3 442	500
				-36,2	36,0	-15,6	9,2	-14,9	21,6	30,3	93,1
Hattgenstein	3	.	.	.	-	.	-	.	-	.	-
				.	0,0	.	0,0	.	.	.	.
VG Herrstein	49	886	52,5	3 388	863	13 946	3 124	20 178	3 811	80 519	12 400
				20,1	15,4	9,6	6,2	7,1	-0,8	5,1	0,4
Allenbach	4	116	.	.	.	.	.	.	.	.	.
				.	.	.	.	.	.	.	.
Bruchweiler	6	176	.	.	.	.	.	.	.	.	.
				.	.	.	.	.	.	.	.
Herrstein	11	54	21,1	119	10	342	50	742	52	1 845	164
				-17,9	100,0	-24,0	x	-1,7	-14,8	-9,8	-20,4
Kempfeld	4	68	.	.	.	.	.	.	.	.	.
				.	.	.	.	.	.	.	.

T 10 Betriebe, Bettenangebot, Gäste und Übernachtungen (einschließlich Privatquartiere und gewerbliche Kleinbetriebe mit weniger als 10 Betten) nach Verwaltungsbezirken, ohne Campingplätze

Verwaltungsbezirk	August 2015							Januar - August 2015			
	Betriebe	Betten		Gäste		Übernachtungen		Gäste		Übernachtungen	
		Angebot	Auslastung	insgesamt	Ausländer	insgesamt	Ausländer	insgesamt	Ausländer	insgesamt	Ausländer
	Anzahl		%	Anzahl und Veränderung zu Aug. 2014 bzw. Jan.-Aug. 2014 in %							
noch: LK Birkenfeld											
Kirschweiler	3	.	x	-	-	-	-	10	-	40	-
				.	0,0	.	0,0	.	.	.	.
Niederwörresbach	4	.	.	.	-	.	-	.	.	.	.
				.	.	.	.	.	.	.	.
Sensweiler	4	.	.	.	.	.	.	.	.	.	.
				.	.	.	.	.	.	.	.
Veitsrodt	5	61	.	.	.	.	.	.	.	.	.
				.	.	.	.	.	.	.	.
VG Rhaunen	19	167	35,9	687	60	1 800	265	3 144	235	7 267	786
				3,5	-34,8	8,4	-17,2	-13,4	-37,5	-10,7	-28,7
Bundenbach	5	.	.	.	.	647	67	.	.	2 843	264
				.	.	.	.	.	.	.	.
Horbruch	3	.	.	.	-	.	-	.	.	.	.
				.	.	.	.	.	.	.	.
Rhaunen	4	.	x	-	-	-	-	.	-	29	-
				.	.	.	.	.	.	.	.
Stipshausen	5	.	.	16	16	.	.	91	52	.	.
				.	.	.	.	.	.	.	.
LK Cochem-Zell	1 688	20 324	57,7	102 697	38 023	351 859	134 956	444 010	165 584	1 449 294	541 033
				4,5	3,4	3,8	-2,2	6,3	8,5	6,1	8,0
VG Cochem	982	14 293	57,2	73 341	31 571	245 469	118 468	325 879	139 382	1 007 724	475 435
				3,4	2,8	3,7	-3,3	8,1	9,2	9,1	8,4
Beilstein	17	321	59,7	2 093	899	5 752	2 682	8 860	3 949	24 322	12 017
				2,2	-5,8	7,7	-2,0	5,7	-1,7	10,3	0,9
Bremm	49	241	72,9	1 755	796	5 270	1 807	7 070	3 056	21 145	8 609
				-6,7	x	0,4	82,0	0,1	95,6	9,6	79,1
Briedern	26	259	40,8	899	155	3 169	469	3 171	570	10 115	1 815
				9,6	37,2	7,7	43,4	3,1	41,8	0,1	58,8
Bruttig-Fankel	50	677	47,2	3 070	906	9 588	2 537	11 255	2 916	32 745	7 437
				0,0	-0,5	3,5	5,0	4,6	0,3	3,4	-8,0
Cochem, St.	218	2 996	74,8	26 250	11 734	67 243	28 952	115 493	46 596	273 263	108 894
				8,4	9,0	8,3	6,9	8,6	6,8	8,3	5,0
Ediger-Eller	203	4 828	53,7	13 451	8 728	77 729	58 704	74 289	48 733	340 864	243 126
				-5,6	-12,0	-5,4	-11,2	4,7	6,0	7,6	7,9
Ellenz-Poltersdorf	78	986	50,8	4 314	1 156	15 032	3 501	16 545	3 656	51 630	9 861
				3,5	-5,8	19,7	-9,9	7,3	-13,5	10,6	-19,5
Ernst	76	949	47,6	3 871	1 187	13 538	3 641	16 614	5 559	53 404	16 542
				3,4	1,0	11,6	-7,6	16,4	24,7	18,3	15,5
Faid	3	54	.	.	.	.	.	.	.	.	.
				.	.	.	.	.	.	.	.
Klotten	49	466	36,1	1 698	636	5 043	1 666	6 006	2 037	16 137	4 916
				7,7	24,0	16,2	26,2	7,4	19,1	7,5	18,3
Lütz	5	74	58,8	458	305	1 306	731	1 982	1 234	5 454	2 895
				x	x	78,7	x	x	x	79,3	x
Mesenich	38	375	44,8	1 500	316	5 040	1 076	5 866	1 168	18 244	3 594
				17,7	3,3	14,7	-1,9	12,6	3,3	8,5	-0,5
Moselkern	12	182	64,1	1 265	188	3 501	435	6 227	885	17 838	2 163
				2,8	-8,3	-2,6	-6,9	5,4	-3,0	1,1	-9,3
Müden (Mosel)	10	154	58,7	1 215	585	2 711	1 232	4 753	1 817	11 105	4 287
				20,2	58,5	19,6	32,9	24,3	37,8	12,8	18,9
Nehren	8	.	.	210	4	1 009	8	880	6	3 811	10
				-4,5	0,0	3,5	0,0	-8,1	x	-8,7	x
Pommern	16	122	58,7	744	337	2 147	1 019	2 643	911	7 339	2 496
				0,5	10,1	-0,7	6,1	4,6	10,6	3,7	4,7
Senheim	38	423	32,1	1 421	375	4 072	783	5 387	1 296	14 871	3 042
				-5,0	4,2	1,6	-6,6	1,8	3,6	6,5	0,8
Treis-Karden	47	586	84,8	6 478	2 219	14 904	6 201	26 254	11 447	68 893	33 516
				2,8	5,3	3,7	7,9	14,2	30,2	17,6	34,1
Valwig	37	433	46,0	1 799	738	5 972	2 101	8 335	2 300	24 606	6 451
				-5,9	-7,2	2,4	-12,5	-0,9	-2,7	8,9	-0,4

T 10 Betriebe, Bettenangebot, Gäste und Übernachtungen (einschließlich Privatquartiere und gewerbliche Kleinbetriebe mit weniger als 10 Betten) nach Verwaltungsbezirken, ohne Campingplätze

Verwaltungsbezirk	August 2015							Januar - August 2015			
	Betriebe	Betten		Gäste		Übernachtungen		Gäste		Übernachtungen	
		Angebot	Auslastung	insgesamt	Ausländer	insgesamt	Ausländer	insgesamt	Ausländer	insgesamt	Ausländer
	Anzahl		%	Anzahl und Veränderung zu Aug. 2014 bzw. Jan.-Aug. 2014 in %							
noch: LK Cochem-Zell											
VG Kaisersesch	21	255	25,3	859	173	1 932	567	4 285	795	10 278	2 588
				1,7	-9,9	3,7	11,6	-5,3	-2,2	9,6	46,4
Kaisersesch, St.	7	71	.	.	.	.	.	.	.	.	.
				.	.	.	.	.	.	.	.
Landkern	9	103	19,7	239	78	608	333	969	353	2 891	1 477
				-16,1	-3,7	-11,9	54,9	-9,7	17,7	24,7	x
VG Ulmen	71	1 763	58,3	6 447	2 405	30 835	6 674	33 683	9 605	188 100	26 743
				9,4	25,8	-2,5	20,9	0,2	4,8	-0,9	9,6
Auderath	3	.	.	.	.	.	.	.	.	.	.
				.	.	.	.	.	.	.	.
Bad Bertrich	30	1 143	74,9	4 937	1 817	25 674	4 473	26 074	6 899	164 591	17 319
				14,6	45,6	1,0	45,2	3,5	14,8	0,3	15,2
Lutzerath	19	285	33,8	856	347	2 886	1 197	4 364	1 814	14 055	6 384
				-0,5	-23,2	-8,6	-28,6	-6,3	-10,9	8,3	9,4
Ulmen, St.	18	271	20,4	463	138	1 655	640	2 417	494	7 090	1 924
				-14,1	26,6	-30,5	41,3	-10,4	-20,2	-17,4	-7,0
VG Zell (Mosel)	614	4 013	61,2	22 050	3 874	73 623	9 247	80 163	15 802	243 192	36 267
				7,0	-1,8	6,9	-3,2	3,0	5,1	-0,1	0,4
Alf	52	346	62,3	1 870	491	6 466	1 200	7 095	1 811	22 979	4 863
				-4,3	3,4	-23,1	-19,8	-4,0	7,2	-10,7	-1,7
Altstrimmig	13	.	x	-	-	-	-	814	265	1 427	354
				x	x	x	x	x	x	x	x
Blankenrath	6	106	52,4	440	115	1 666	196	1 930	467	4 919	730
				17,6	22,3	32,2	16,0	2,4	12,8	-2,1	2,7
Briedel	55	331	64,5	1 989	288	6 400	641	5 586	1 079	16 621	2 179
				19,3	7,5	19,4	5,8	2,3	-2,5	1,1	-11,4
Bullay	75	476	51,0	2 497	611	7 283	1 539	8 316	2 089	22 780	5 415
				5,8	0,8	11,3	4,6	8,9	7,0	3,2	8,5
Liesenich	13	102	64,9	597	132	1 985	335	2 329	603	7 229	1 340
				3,6	0,0	-7,5	-4,0	1,7	5,4	-7,8	0,3
Mittelstrimmig	4	.	.	219	98	384	145	1 544	634	3 154	966
				.	.	.	.	.	.	.	.
Neef	48	321	62,9	1 859	316	6 057	888	6 235	1 192	19 678	3 493
				18,6	23,0	15,7	12,4	1,8	9,4	0,1	4,0
Pünderich	75	470	68,2	2 591	311	9 620	842	9 011	1 190	31 022	3 043
				-0,8	-15,0	-1,1	-16,0	1,7	-3,1	-2,7	-9,4
Sankt Aldegund	42	249	53,2	1 341	283	3 974	609	4 306	1 040	12 351	2 497
				13,9	17,4	13,4	13,6	3,2	9,1	2,5	8,2
Zell (Mosel), St.	228	1 452	66,9	8 370	1 086	29 125	2 570	31 097	4 402	97 641	9 726
				13,4	-5,4	20,0	4,7	3,8	-0,2	5,5	0,0
LK Donnersbergkreis	50	1 281	31,6	5 850	274	12 155	587	42 539	2 432	88 777	5 923
				4,3	-34,1	0,9	-42,3	0,2	-4,9	-1,4	-15,4
VG Alsenz-Obermoschel	4	.	.	194	7	468	7	1 203	82	2 852	132
				.	.	-17,9	x	.	.	-33,2	-41,6
Obermoschel, St.	4	.	.	194	7	468	7	1 203	82	2 852	132
				.	.	-17,9	x	.	.	-33,2	-41,6
VG Eisenberg (Pfalz)	11	342	30,4	1 345	41	3 119	136	10 792	223	25 013	558
				1,3	46,4	21,8	x	-0,9	5,2	-0,1	46,5
Eisenberg (Pfalz), St.	5	197	.	.	.	.	.	.	.	.	.
				.	.	.	.	.	.	.	.
Ramsen	6	145	.	.	.	.	.	.	.	.	.
				.	.	.	.	.	.	.	.
VG Göllheim	6	92	47,6	436	6	1 314	6	2 646	142	7 878	910
				.	.	-1,5	x	.	.	11,8	11,1
Zellertal	3	60	22,8	265	6	410	6	1 866	58	3 037	99
				.	.	.	.	.	.	.	.

T 10 Betriebe, Bettenangebot, Gäste und Übernachtungen (einschließlich Privatquartiere und gewerbliche Kleinbetriebe mit weniger als 10 Betten) nach Verwaltungsbezirken, ohne Campingplätze

Verwaltungsbezirk	August 2015							Januar - August 2015			
	Betriebe	Betten		Gäste		Übernachtungen		Gäste		Übernachtungen	
		Angebot	Auslastung	insgesamt	Ausländer	insgesamt	Ausländer	insgesamt	Ausländer	insgesamt	Ausländer
	Anzahl		%	Anzahl und Veränderung zu Aug. 2014 bzw. Jan.-Aug. 2014 in %							
noch: LK Donnersbergkreis											
VG Kirchheimbolanden	9	347	36,9	1 865	116	3 837	292	12 523	1 216	24 894	2 818
				-3,1	-48,0	-11,5	-49,0	1,3	-17,9	-3,2	-25,4
Dannenfels	3	156	32,8	671	25	1 536	56	4 429	235	9 640	683
				6,8	x	-18,6	x	5,7	-37,8	-8,5	-19,2
Kirchheimbolanden, St.	4	.	.	.	.	.	.	.	.	.	.
				.	.	.	.	.	.	.	.
VG Rockenhausen	10	161	30,2	909	69	1 457	90	5 492	355	9 990	656
				51,2	7,8	30,7	-38,8	-1,3	-4,1	-2,9	-34,1
Rockenhausen, St.	6	112	33,8	661	41	1 134	62	3 766	253	7 353	542
				.	.	48,2	x	.	.	-3,4	-38,2
VG Winnweiler	10	.	.	1 101	35	1 960	56	9 883	414	18 150	849
				-2,0	-50,0	-7,9	x	4,1	61,1	2,8	5,9
Winnweiler	5	.	.	4	-	30	-	99	14	772	135
				x	x	x	x	-14,7	-46,2	-21,9	x
LK Eifelkreis Bitburg-Prüm	424	8 207	41,4	35 343	13 736	102 035	37 688	203 419	68 993	514 939	171 762
				-9,0	-13,9	-8,6	-13,4	-8,0	-15,8	-8,8	-18,8
Bitburg, St.	14	.	.	5 798	2 557	12 419	4 489	36 567	14 307	78 342	27 795
				-10,2	-10,1	.	.	-10,1	-19,8	.	.
VG Arzfeld	34	495	39,6	1 812	1 177	5 886	4 001	9 494	5 595	25 594	15 352
				-5,7	11,1	-6,0	17,7	14,9	31,8	10,2	24,0
Arzfeld	4	.	.	75	42	178	103	290	124	665	326
				4,2	61,5	-10,6	32,1	2,8	12,7	-4,5	-1,8
Daleiden	3	.	.	160	28	453	76	672	110	1 764	270
				81,8	-12,5	-4,4	0,0	7,9	29,4	-5,9	28,0
Dasburg	5	51	26,2	196	125	401	218	1 104	682	2 609	1 461
				-5,3	-19,9	-17,0	-38,2	26,0	5,1	28,2	10,4
Waxweiler	13	158	51,8	461	400	2 457	2 320	2 046	1 612	7 332	6 262
				8,2	60,0	3,3	37,0	31,7	x	5,8	37,6
VG Bitburger Land	79	1 933	34,9	7 876	3 289	20 223	8 990	47 734	16 980	107 215	39 891
				-17,7	-29,6	-16,9	-23,5	-18,2	-32,0	-20,9	-39,3
Biersdorf am See	12	653	30,4	3 239	1 433	5 959	2 976	20 444	7 521	30 333	12 433
				-24,7	-33,9	-8,5	-13,3	-17,5	-24,4	-10,9	-11,0
Dudeldorf	3	.	.	.	.	.	.	.	.	.	.
				.	.	.	.	.	.	.	.
Gondorf	4	.	.	.	.	.	.	.	.	.	.
				.	.	.	.	.	.	.	.
Hütterscheid	3	44	.	.	.	.	.	.	.	.	.
				.	.	.	.	.	.	.	.
Kyllburg, St.	12	205	34,8	880	147	2 143	435	5 174	770	13 336	2 318
				13,1	-39,3	-35,5	x	-7,3	x	-28,2	x
Malberg	9	139	36,2	305	187	1 511	969	1 447	740	5 930	3 009
				-29,2	-41,0	-19,0	-26,8	-46,1	x	x	x
Sankt Thomas	7	.	.	.	.	.	.	.	.	.	.
				.	.	.	.	.	.	.	.
Wißmannsdorf	3	99	37,0	128	47	1 098	106	745	192	5 548	485
				-20,5	-24,2	-4,1	-23,2	-10,3	-11,9	17,2	-1,6
Wolsfeld	3	40	.	.	.	.	.	.	.	.	.
				.	.	.	.	.	.	.	.
Zendscheid	7	.	.	.	.	.	.	.	.	.	.
				.	.	.	.	.	.	.	.
VG Prüm	81	1 662	43,5	5 651	1 074	21 676	3 379	33 637	6 195	107 291	16 930
				1,9	-24,4	-3,5	-41,4	-4,1	-15,6	-5,5	-22,0
Auw bei Prüm	6	43	10,1	42	14	130	24	285	103	932	277
				x	x	x	x	-6,3	10,8	-9,1	33,2
Bleialf	12	169	9,3	149	36	470	150	1 069	373	3 242	1 125
				-45,4	x	x	x	-46,6	-42,4	x	x

T 10 Betriebe, Bettenangebot, Gäste und Übernachtungen (einschließlich Privatquartiere und gewerbliche Kleinbetriebe mit weniger als 10 Betten) nach Verwaltungsbezirken, ohne Campingplätze

Verwaltungsbezirk	August 2015							Januar - August 2015			
	Betriebe	Betten		Gäste		Übernachtungen		Gäste		Übernachtungen	
		Angebot	Auslastung	insgesamt	Ausländer	insgesamt	Ausländer	insgesamt	Ausländer	insgesamt	Ausländer
	Anzahl		%	Anzahl und Veränderung zu Aug. 2014 bzw. Jan.-Aug. 2014 in %							
noch: LK Eifelkreis Bitburg-Prüm											
Mützenich	5	132	64,1	370	10	2 538	58	2 060	116	10 089	559
				0,8	x	7,0	x	16,6	63,4	5,1	35,7
Pronsfeld	5	48	26,5	76	9	381	30	366	59	1 631	297
				-23,2	x	-38,2	x	x	-49,6	x	-45,4
Prüm, St.	17	657	53,5	2 848	483	10 550	949	19 317	3 196	58 623	6 732
				-5,8	-24,5	5,6	-14,0	-5,6	-21,4	2,2	-20,0
Schönecken	9	184	41,3	453	179	2 279	1 158	1 946	506	7 813	3 054
				10,8	-28,4	-22,6	-48,2	3,7	-19,2	-2,0	-24,8
Sellerich	10	.	.	72	28	432	168	237	80	1 324	452
				16,1	27,3	11,6	14,3	-3,3	-4,8	-2,4	-5,0
Wallersheim	3	.	.	14	4	98	28	58	18	342	110
				-22,2	-20,0	-9,3	-6,7	-28,4	-10,0	-20,1	-0,9
Winterspelt	5	104	47,1	583	218	1 471	531	3 129	1 170	7 947	2 628
				23,5	-4,8	12,6	-2,4	20,2	3,0	8,0	0,5
VG Speicher	5	.	.	422	113	883	290	2 406	481	4 670	1 203
				44,5	94,8	.	.	29,4	22,4	.	.
VG Südeifel	211	2 688	50,8	13 784	5 526	40 948	16 539	73 581	25 435	191 827	70 591
				-8,3	-6,4	-8,2	-6,2	-4,5	-6,4	-5,6	-7,1
Ammeldingen bei Neuerburg	3	.	.	65	-	132	-	261	-	529	-
				.	0,0	.	0,0	.	0,0	.	0,0
Bollendorf	53	732	60,5	5 282	1 827	13 296	5 401	27 795	7 916	65 282	20 834
				-7,0	6,7	-7,8	9,6	-9,1	-6,7	-8,1	-2,4
Echternacherbrück	13	89	67,2	298	143	1 795	632	1 269	625	7 803	3 371
				-12,4	-16,4	-2,2	-10,7	-12,7	-9,2	4,0	3,5
Ernzen	4	.	.	290	28	2 309	94	2 002	72	8 301	273
				-25,3	-17,6	46,3	-13,8	30,6	-33,3	51,0	-27,2
Ferschweiler	16	141	40,9	504	91	1 731	323	2 645	795	9 144	2 808
				-11,9	-31,1	-21,6	-20,2	13,4	16,6	2,8	18,9
Gemünd	4	.	.	86	44	409	176	459	247	1 966	936
				-27,1	-25,4	-17,0	-12,9	-26,2	-26,9	-11,8	-12,5
Holsthum	4	.	.	58	16	326	82	898	541	2 361	997
				x	x	-36,8	x	3,7	-4,2	2,8	-7,1
Irrel	17	220	65,3	2 021	498	4 309	1 226	10 179	3 083	19 519	6 415
				0,4	-21,9	-7,6	-36,0	-7,5	-4,1	-10,7	-9,1
Körperich	19	194	24,3	388	229	1 413	793	2 158	863	6 683	2 780
				-28,4	-0,9	-16,4	-6,8	-9,9	-1,3	-11,4	-9,3
Minden	8	64	62,6	386	171	1 201	633	1 773	608	5 292	2 145
				22,9	9,6	30,1	23,6	5,5	-5,3	4,0	-3,7
Neuerburg, St.	14	298	60,0	2 157	1 398	5 360	3 127	13 167	5 610	25 657	11 689
				6,0	11,8	17,2	28,7	17,3	10,2	12,5	12,4
Nusbaum	11	.	.	158	102	1 016	711	641	324	4 078	2 131
				-13,2	-13,6	-13,1	-13,1	-12,9	-12,9	-13,2	-13,7
Prümzurlay	10	.	.	261	124	1 261	642	1 165	443	5 535	2 120
				-49,9	-39,8	-31,2	-21,8	-47,2	-43,3	-28,9	-28,6
Roth an der Our	4	.	.	198	157	414	288	961	635	2 526	1 645
				4,2	4,7	-22,5	-19,8	-1,4	0,8	-12,6	-10,6
Sinspelt	11	123	21,6	255	116	797	426	1 269	500	3 686	1 464
				2,0	-19,4	-7,0	-11,4	-28,4	x	-36,8	x
Wallendorf	10	88	68,0	486	341	1 795	1 196	2 047	1 389	7 791	4 804
				11,2	16,4	9,5	23,6	-1,7	-0,2	2,4	3,5
LK Germersheim	74	1 458	30,2	5 493	523	13 190	1 152	37 948	3 494	104 304	8 469
				7,2	-4,4	9,3	10,0	7,9	1,9	18,5	2,8
Germersheim, St.	9	227	29,6	1 096	98	2 017	244	7 646	814	15 897	1 947
				-4,6	-42,7	-4,6	-8,6	1,2	-17,9	4,0	-4,3
Wörth am Rhein, St.	18	188	22,1	601	85	1 247	146	4 171	511	11 314	1 025
				.	.	.	.	.	.	.	.

T 10 Betriebe, Bettenangebot, Gäste und Übernachtungen (einschließlich Privatquartiere und gewerbliche Kleinbetriebe mit weniger als 10 Betten) nach Verwaltungsbezirken, ohne Campingplätze

Verwaltungsbezirk	August 2015							Januar - August 2015			
	Betriebe	Betten		Gäste		Übernachtungen		Gäste		Übernachtungen	
		Angebot	Auslastung	insgesamt	Ausländer	insgesamt	Ausländer	insgesamt	Ausländer	insgesamt	Ausländer
	Anzahl		%	Anzahl und Veränderung zu Aug. 2014 bzw. Jan.-Aug. 2014 in %							
noch: LK Germersheim											
VG Bellheim	6	164	44,5	1 257	38	2 191	82	8 009	358	16 787	642
				.	.	.	.	.	.	.	.
Bellheim	3	54	.	.	.	.	.	.	.	.	.
				.	.	.	.	.	.	.	.
VG Hagenbach	3	73	36,5	162	25	799	72	1 102	128	5 975	514
				-3,6	0,0	x	x	-12,7	-21,0	69,3	18,2
VG Jockgrim	15	217	33,6	254	6	2 188	82	2 031	54	15 969	471
				1,6	-25,0	22,4	24,2	26,5	14,9	33,8	43,2
Jockgrim	4	.	.	66	6	673	82	575	43	5 416	367
				26,9	0,0	57,2	28,1	56,7	4,9	74,5	16,5
Neupotz	6	115	32,0	134	-	1 104	-	1 237	11	8 902	104
				-28,7	x	-10,2	x	10,2	83,3	17,2	x
Rheinzabern	5	.	.	54	-	411	-	219	-	1 651	-
				x	0,0	x	0,0	90,4	0,0	33,3	0,0
VG Kandel	14	281	28,0	1 172	234	2 362	346	8 380	1 274	20 174	2 224
				14,2	52,9	-2,7	30,1	8,9	49,7	14,4	40,0
Kandel, St.	14	281	28,0	1 172	234	2 362	346	8 380	1 274	20 174	2 224
				14,2	52,9	-2,7	30,1	8,9	49,7	14,4	40,0
VG Lingenfeld	4	184	22,8	532	5	1 256	7	3 360	41	8 335	58
				-12,5	x	42,1	x	14,6	x	9,1	x
VG Rülzheim	5	124	30,4	419	32	1 130	173	3 249	314	9 853	1 588
				-16,4	-11,1	-6,8	80,2	1,7	-3,1	28,0	51,8
Rülzheim	5	124	30,4	419	32	1 130	173	3 249	314	9 853	1 588
				-16,4	-11,1	-6,8	80,2	1,7	-3,1	28,0	51,8
LK Kaiserslautern	152	2 711	34,0	9 210	3 189	27 645	11 778	67 777	19 871	195 581	76 883
				12,5	33,4	9,0	23,8	15,2	15,1	14,5	13,7
VG Bruchmühlbach-Miesau	8	.	.	58	1	183	2	600	37	1 697	151
				-3,3	x	-18,7	x	11,3	-15,9	14,4	-36,0
Bruchmühlbach-Miesau	8	.	.	58	1	183	2	600	37	1 697	151
				-3,3	x	-18,7	x	11,3	-15,9	14,4	-36,0
VG Enkenbach-Alsenborn	31	.	.	1 171	53	3 002	98	9 424	430	22 363	1 064
				.	.	.	.	.	.	.	.
Enkenbach-Alsenborn	17	121	12,5	186	22	453	49	1 572	256	4 762	686
				.	.	.	.	.	.	.	.
Hochspeyer	11	.	.	.	.	2 327	34	.	.	16 150	115
				.	.	.	.	.	.	.	.
VG Kaiserslautern-Süd	36	478	24,4	1 056	73	3 504	322	8 169	358	23 994	1 458
				-13,4	-12,0	-16,5	7,7	-3,2	-6,3	6,4	14,7
Queidersbach	3	.	.	.	-	.	-	.	-	.	-
				.	0,0	.	0,0	.	0,0	.	0,0
Stelzenberg	9	.	.	28	-	197	-	220	-	1 512	-
				21,7	0,0	-9,2	0,0	60,6	0,0	7,8	0,0
Trippstadt	22	332	31,3	933	63	3 122	304	7 581	316	20 541	1 248
				-11,8	-21,3	-8,6	2,7	1,6	-15,3	7,4	0,5
VG Landstuhl	33	599	32,2	2 135	1 195	5 778	4 101	15 178	8 873	46 554	34 856
				23,4	24,5	.	.	15,4	16,7	.	.
Kindsbach	6	.	.	.	.	.	.	.	.	.	.
				.	.	.	.	.	.	.	.
Landstuhl, Sickingenstadt, St.	26	545	33,3	1 978	1 180	5 444	4 053	13 872	8 702	43 943	34 362
				25,2	26,6	4,5	-1,4	16,2	17,6	18,5	21,9

T 10 Betriebe, Bettenangebot, Gäste und Übernachtungen (einschließlich Privatquartiere und gewerbliche Kleinbetriebe mit weniger als 10 Betten) nach Verwaltungsbezirken, ohne Campingplätze

Verwaltungsbezirk	August 2015							Januar - August 2015			
	Betriebe	Betten		Gäste		Übernachtungen		Gäste		Übernachtungen	
		Angebot	Auslastung	insgesamt	Ausländer	insgesamt	Ausländer	insgesamt	Ausländer	insgesamt	Ausländer
	Anzahl		%	Anzahl und Veränderung zu Aug. 2014 bzw. Jan.-Aug. 2014 in %							
noch: LK Kaiserslautern											
VG Otterbach-Otterberg	18	353	33,6	1 399	150	3 553	315	11 980	774	29 841	1 748
				.	.	.	.	.	.	.	.
Otterberg, St.	15	333	33,1	1 289	93	3 305	234	11 391	581	27 929	1 447
				.	.	.	.	.	.	.	.
VG Ramstein-Miesenbach	15	649	44,8	2 600	1 547	8 723	5 680	16 605	8 284	51 859	30 411
				49,4	45,9	69,5	61,2	38,6	16,8	27,0	6,0
Ramstein-Miesenbach, St.	13	.	.	.	.	.	.	.	.	.	.
				.	.	.	.	.	.	.	.
VG Weilerbach	11	249	38,8	791	170	2 902	1 260	5 821	1 115	19 273	7 195
				10,3	70,0	10,1	18,0	5,8	-3,5	9,7	22,0
Eulenbis	7	92	28,9	219	20	798	121	1 928	227	6 157	1 610
				-2,2	x	12,7	x	7,6	28,2	16,6	x
LK Kusel	81	1 007	33,3	3 980	459	10 063	1 356	28 237	2 449	65 820	7 130
				-5,2	-4,2	-4,1	10,5	-5,7	-4,8	3,0	6,8
VG Altenglan	7	134	36,3	786	110	1 460	308	4 517	476	8 194	1 032
				-18,3	77,4	-13,7	x	-0,8	44,2	4,4	x
Altenglan	3	.	.	25	5	223	150	163	24	546	271
				.	0,0	.	0,0	.	.	.	.
VG Glan-Münchweiler	9	103	17,3	118	-	534	-	635	12	2 777	26
				0,9	x	4,3	x	20,5	x	78,2	x
Matzenbach	5	.	.	21	-	162	-	120	-	780	-
				5,0	0,0	.	0,0	-2,4	0,0	.	0,0
VG Kusel	13	283	40,5	1 565	120	3 440	214	11 210	522	22 555	870
				8,6	73,9	11,3	46,6	-5,9	6,7	8,1	0,1
Blaubach	3	.	.	.	.	.	.	.	.	.	.
				.	.	.	.	.	.	.	.
Kusel, St.	6	.	.	.	.	435	17	.	.	1 939	95
				.	.	.	.	.	.	.	.
Thallichtenberg	3	140	.	.	.	.	.	.	.	.	.
				.	.	.	.	.	.	.	.
VG Lauterecken-Wolfstein	26	344	34,5	999	81	3 558	551	8 433	475	23 859	1 752
				-2,9	-22,9	-8,7	-14,2	-2,3	10,7	-0,0	-10,0
Lauterecken, St.	3	.	.	.	.	.	.	.	.	.	.
				.	.	.	.	.	.	.	.
Offenbach-Hundheim	4	.	.	4	-	.	-	18	1	.	.
				.	0,0	.	0,0	.	.	.	.
Sankt Julian	4	.	.	.	.	30	30	.	.	124	124
				.	.	.	.	.	.	.	.
Wolfstein, St.	14	266	33,1	545	67	2 643	507	6 700	345	19 866	1 303
				-27,7	-25,6	-7,1	-12,9	4,7	12,0	9,9	-20,1
VG Schönenberg-Kübelberg	22	78	28,4	213	29	664	118	1 315	170	5 428	2 088
				22,4	x	-9,7	x	-8,8	-5,6	-12,6	12,5
Schönenberg-Kübelberg	21	.	.	.	.	.	.	.	.	.	.
				.	.	.	.	.	.	.	.
VG Waldmohr	4	65	20,9	299	119	407	165	2 127	794	3 007	1 362
				-36,9	-48,9	-27,6	-41,3	-25,9	-30,3	-16,1	-8,0
Waldmohr	4	65	20,9	299	119	407	165	2 127	794	3 007	1 362
				-36,9	-48,9	-27,6	-41,3	-25,9	-30,3	-16,1	-8,0

T 10 Betriebe, Bettenangebot, Gäste und Übernachtungen (einschließlich Privatquartiere und gewerbliche Kleinbetriebe mit weniger als 10 Betten) nach Verwaltungsbezirken, ohne Campingplätze

Verwaltungsbezirk	August 2015							Januar - August 2015			
	Betriebe	Betten		Gäste		Übernachtungen		Gäste		Übernachtungen	
		Angebot	Auslastung	insgesamt	Ausländer	insgesamt	Ausländer	insgesamt	Ausländer	insgesamt	Ausländer
	Anzahl		%	Anzahl und Veränderung zu Aug. 2014 bzw. Jan.-Aug. 2014 in %							
LK Mainz-Bingen	286	4 278	33,6	23 163	4 274	43 131	8 146	148 198	24 720	272 345	45 588
				-3,7	-9,5	-5,7	-4,5	1,6	0,9	1,0	5,3
Bingen am Rhein, gkSt.	75	1 065	35,8	.	.	11 445	2 445	.	.	68 126	12 672
				.	.	-1,0	-8,6	.	.	3,4	-0,1
Budenheim	8	154	21,8	.	-	1 007	-	.	.	6 489	40
				.	0,0	11,0	0,0	.	.	6,0	-45,9
Ingelheim am Rhein, gkSt.	9	216	41,4	1 688	148	2 683	344	12 789	1 188	21 752	2 703
				4,6	-28,2	-13,5	-8,8	5,6	-6,5	0,2	5,8
VG Bodenheim	22	400	27,4	1 909	112	3 287	171	12 829	840	23 908	1 813
				6,4	4,7	-11,1	x	1,6	4,2	-5,0	-18,3
Bodenheim	14	252	25,8	1 044	32	1 951	58	7 138	335	14 313	972
				-9,0	-48,4	-20,9	x	-3,4	-21,5	-11,0	-35,6
Nackenheim	5	65	33,4	.	.	652	91	.	.	4 385	572
				.	.	19,9	31,9	.	.	14,3	17,2
VG Gau-Algesheim	34	383	19,4	1 074	19	2 233	54	10 629	201	22 855	632
				-14,2	-48,6	-18,1	x	7,9	-14,8	2,7	-25,0
Gau-Algesheim, St.	23	.	.	264	17	801	50	2 418	156	6 328	480
				-30,5	-48,5	-24,3	x	2,3	-22,4	-5,2	-35,6
Schwabenheim an der Selz	9	126	.	.	.	.	.	.	.	.	.
				.	.	.	.	.	.	.	.
VG Heidesheim am Rhein	9	150	23,9	312	48	1 077	212	2 761	317	8 994	2 035
				-20,0	-7,7	-11,0	27,7	-2,1	7,1	6,6	94,4
Heidesheim am Rhein	7	.	.	.	.	.	.	.	.	.	.
				.	.	.	.	.	.	.	.
VG Nieder-Olm	4	112	19,8	.	.	664	61	.	.	5 474	580
				.	.	.	.	.	.	.	.
VG Rhein-Nahe	46	905	46,2	5 898	2 037	12 549	4 121	32 382	11 314	65 659	20 209
				-11,7	-15,8	-5,8	2,5	-4,9	-1,4	-0,8	5,4
Bacharach, St.	34	651	50,3	4 640	1 894	9 825	3 905	25 868	10 529	51 953	19 009
				-10,3	-16,5	-2,7	4,4	-4,0	0,5	1,3	9,0
Münster-Sarmsheim	3	82	.	.	.	.	.	.	.	.	.
				.	.	.	.	.	.	.	.
Oberheimbach	4	139	48,1	761	84	2 005	149	3 993	475	9 537	828
				0,0	35,5	-2,8	-2,0	6,8	19,6	0,2	-5,0
Trechtingshausen	4	.	.	62	16	62	16	284	50	310	55
				-34,0	x	-50,0	x	-26,0	x	-36,7	x
VG Rhein-Selz	65	651	29,0	3 578	214	5 659	337	20 867	1 565	32 726	2 611
				.	.	.	.	.	.	.	.
Nierstein, St.	42	285	27,7	1 353	143	2 371	213	8 821	1 032	14 781	1 745
				-13,5	-19,2	-16,4	-32,8	-5,1	11,3	-4,2	9,1
Oppenheim, St.	15	111	30,0	624	52	1 000	85	3 673	279	6 065	452
				-3,0	-35,0	-7,0	-31,5	15,3	-3,5	2,3	-10,8
VG Sprendlingen-Gensingen	14	242	34,8	1 629	249	2 527	401	10 696	1 485	16 362	2 293
				.	.	.	.	.	.	.	.
Gensingen	3	.	.	.	.	.	.	.	.	.	.
				.	.	.	.	.	.	.	.
Sprendlingen	7	60	28,2	302	52	507	70	1 683	217	2 934	329
				58,1	x	11,2	x	34,9	43,7	36,5	81,8
LK Mayen-Koblenz	621	7 947	44,0	41 892	8 610	104 879	21 085	231 597	39 267	590 026	96 588
				3,4	-3,2	7,0	-2,4	1,8	-1,5	16,7	-0,8
Andernach, gkSt.	43	613	40,7	4 956	1 105	7 489	1 618	27 464	5 504	45 279	9 338
				9,4	9,3	-3,3	-8,5	9,8	5,5	9,6	-0,5
Bendorf, St.	23	280	35,8	1 661	195	3 007	421	10 948	1 360	21 696	2 565
				-2,2	5,4	0,5	35,4	-1,4	16,1	7,1	7,1

T 10 Betriebe, Bettenangebot, Gäste und Übernachtungen (einschließlich Privatquartiere und gewerbliche Kleinbetriebe mit weniger als 10 Betten) nach Verwaltungsbezirken, ohne Campingplätze

Verwaltungsbezirk	August 2015							Januar - August 2015			
	Betriebe	Betten		Gäste		Übernachtungen		Gäste		Übernachtungen	
		Angebot	Auslastung	insgesamt	Ausländer	insgesamt	Ausländer	insgesamt	Ausländer	insgesamt	Ausländer
	Anzahl		%	Anzahl und Veränderung zu Aug. 2014 bzw. Jan.-Aug. 2014 in %							
noch: LK Mayen-Koblenz											
Mayen, gkSt.	189	1 110	54,5	4 168	230	18 157	486	23 722	1 436	130 675	3 522
				15,0	8,5	80,2	-10,8	33,8	27,8	x	0,1
VG Maifeld	13	328	24,6	1 107	52	2 420	462	7 061	387	17 955	4 020
				71,6	-31,6	14,8	-16,6	30,1	-8,1	15,0	26,5
Münstermaifeld, St.	4	.	.	117	-	321	-	613	40	1 856	137
				31,5	0,0	9,6	0,0	-7,0	0,0	-7,2	0,0
VG Mendig	52	399	40,9	1 808	241	4 898	640	12 428	1 371	29 117	3 292
				-0,9	1,3	14,3	32,8	13,0	6,9	28,6	24,7
Mendig, St.	5	259	.	.	.	.	.	.	.	.	.
				.	.	.	.	.	.	.	.
Rieden	44	.	.	308	31	1 278	205	2 132	134	7 362	570
				8,5	-20,5	1,8	43,4	x	42,6	x	69,6
Volkesfeld	3	.	.	.	.	.	.	.	.	.	.
				.	.	.	.	.	.	.	.
VG Pellenz	11	134	41,2	.	.	1 657	342	.	.	9 264	1 306
				.	.	10,1	54,8	.	.	-9,6	-40,4
Nickenich	10	.	.	.	.	.	.	.	.	.	.
				.	.	.	.	.	.	.	.
VG Rhein-Mosel	217	3 156	52,1	19 135	4 864	49 343	13 136	87 104	20 939	220 125	55 273
				3,5	0,1	2,5	1,6	-0,1	4,8	0,4	1,5
Alken	37	333	78,8	2 921	931	7 870	2 340	12 902	4 447	33 993	10 638
				-0,5	12,3	5,0	28,1	1,7	25,2	7,6	27,9
Brey	3	.	.	53	11	.	.	198	47	.	.
				.	.	.	.	.	.	.	.
Brodenbach	16	495	72,5	3 577	933	10 773	2 692	15 448	4 062	45 590	12 544
				16,5	3,3	12,8	-0,7	3,8	26,6	2,9	23,4
Burgen	19	276	29,8	1 027	85	2 466	207	4 057	509	9 970	1 182
				1,7	x	-15,8	x	6,0	-33,9	-3,3	-37,1
Dieblich	3	204	.	.	.	.	.	.	.	.	.
				.	.	.	.	.	.	.	.
Hatzenport	6	88	43,7	585	33	1 153	67	2 404	183	4 758	407
				-15,0	-10,8	-16,9	-8,2	-14,4	0,0	-11,6	4,4
Kobern-Gondorf	24	269	24,6	1 102	273	1 982	558	4 555	1 156	9 118	2 622
				8,3	-9,3	-6,2	-10,0	7,0	-14,9	0,8	-18,8
Lehmen	5	.	.	.	.	267	59	.	.	1 264	229
				.	.	.	0,0	.	.	.	0,0
Löf	16	571	66,7	4 064	1 274	11 423	4 124	20 032	4 508	52 576	14 054
				-2,7	12,0	-1,3	15,7	-4,4	-3,8	-5,4	-4,3
Niederfell	15	116	15,8	202	54	550	151	665	177	1 638	411
				18,1	x	65,2	-18,4	35,2	-28,6	57,0	-8,7
Oberfell	18	179	34,5	629	189	1 853	605	2 306	819	7 331	2 565
				17,8	3,8	-5,0	0,5	16,3	1,9	7,9	-2,8
Rhens, St.	15	.	.	837	265	1 732	466	3 663	1 053	9 547	2 246
				21,1	74,3	15,2	24,6	12,7	16,7	23,4	-11,7
Spay	10	112	39,1	600	101	1 313	166	2 898	531	6 050	1 107
				13,0	32,9	21,7	15,3	0,9	22,4	3,9	8,7
Waldesch	4	.	.	195	86	341	143	991	362	1 755	507
				.	.	.	.	.	.	.	.
Winningen	25	287	40,3	1 689	96	3 467	154	8 228	645	16 233	926
				-3,7	x	5,1	x	-12,8	-37,1	-0,5	-32,8
VG Vallendar	20	776	24,6	2 623	453	5 738	1 237	26 679	2 173	46 792	5 862
				-32,8	x	-23,5	x	-19,2	x	-13,4	-46,5
Urbar	3	60	.	.	.	.	.	.	.	.	.
				.	.	.	.	.	.	.	.
Vallendar, St.	17	716	.	.	.	.	.	.	.	.	.
				.	.	.	.	.	.	.	.

T 10 Betriebe, Bettenangebot, Gäste und Übernachtungen (einschließlich Privatquartiere und gewerbliche Kleinbetriebe mit weniger als 10 Betten) nach Verwaltungsbezirken, ohne Campingplätze

Verwaltungsbezirk	August 2015							Januar - August 2015			
	Betriebe	Betten		Gäste		Übernachtungen		Gäste		Übernachtungen	
		Angebot	Auslastung	insgesamt	Ausländer	insgesamt	Ausländer	insgesamt	Ausländer	insgesamt	Ausländer
	Anzahl		%	Anzahl und Veränderung zu Aug. 2014 bzw. Jan.-Aug. 2014 in %							
noch: LK Mayen-Koblenz											
VG Vordereifel	44	756	29,5	2 670	265	6 681	720	11 824	989	32 920	2 430
				23,3	40,2	-10,9	68,6	1,7	16,6	-15,7	17,0
Baar	3	210	25,1	726	138	1 580	396	2 324	391	4 641	886
				7,4	42,3	26,6	x	-15,3	5,1	-12,8	19,1
Herresbach	4	66	13,7	140	31	271	66	646	175	1 240	377
				6,9	-8,8	0,7	4,8	2,4	26,8	0,6	47,3
Kirchwald	3	.	x	-	-	-	-	-	-	-	-
				.	0,0	.	0,0	.	.	.	.
Langscheid	6	76	.	.	.	.	.	.	.	.	.
				.	.	.	.	.	.	.	.
Monreal	21	.	.	162	23	538	65	870	127	2 279	361
				4,5	-30,3	-7,1	-15,6	13,1	74,0	-24,3	x
VG Weißenthurm	9	395	46,3	.	.	5 489	2 023	.	.	36 203	8 980
				.	.	-10,6	80,5	.	.	4,3	36,9
Mülheim-Kärlich, St.	3	224	.	.	.	.	.	.	.	.	.
				.	.	.	.	.	.	.	.
Weißenthurm, St.	3	49	.	83	25	.	.	589	158	.	.
				.	.	.	.	.	.	.	.
LK Neuwied	270	4 008	27,4	14 847	1 883	32 897	3 734	89 988	9 453	195 982	20 132
				5,2	23,9	13,3	9,3	2,3	0,2	3,8	4,5
Neuwied, gkSt.	56	776	29,6	3 417	334	6 885	603	22 152	1 915	47 776	3 565
				4,8	54,6	8,8	51,1	6,8	16,7	1,9	7,2
VG Asbach	13	581	15,3	1 483	442	2 662	685	11 080	2 126	20 594	4 412
				21,4	77,5	-16,7	-11,4	-31,5	-25,4	-30,7	-24,9
Asbach	3	.	.	.	.	.	.	.	.	.	.
				.	.	.	.	.	.	.	.
Neustadt (Wied)	3	123	.	.	.	.	.	.	.	.	.
				.	.	.	.	.	.	.	.
Windhagen	5	306	5,3	239	46	488	115	2 577	415	4 745	1 218
				-21,1	-8,0	-1,0	-6,5	x	x	x	x
VG Bad Hönningen	63	898	26,4	2 908	119	7 109	219	13 356	678	31 971	1 422
				85,0	x	62,1	81,0	57,1	48,0	36,1	59,6
Bad Hönningen, St.	44	600	18,2	1 163	91	3 270	163	7 243	452	19 420	959
				1,0	x	-9,0	48,2	14,7	23,5	2,1	34,9
Leutesdorf	13	.	.	.	.	.	.	.	.	.	.
				.	.	.	.	.	.	.	.
Rheinbrohl	5	56	23,5	197	2	395	10	1 110	10	2 176	26
				.	.	.	.	.	.	.	.
VG Dierdorf	5	126	27,4	659	163	1 035	198	4 429	939	7 014	1 179
				9,1	52,3	10,1	63,6	10,6	31,5	5,4	32,9
VG Linz am Rhein	37	341	24,7	1 423	324	2 528	692	7 273	1 235	13 337	3 217
				3,9	-6,1	2,3	14,0	7,5	-2,7	10,7	22,2
Leubsdorf	4	.	.	.	.	.	.	.	.	.	.
				.	.	.	.	.	.	.	.
Linz am Rhein, St.	31	260	21,8	902	59	1 703	193	4 642	225	8 401	783
				.	.	.	.	.	.	.	.
VG Puderbach	12	211	45,6	637	9	2 884	9	5 048	24	17 343	49
				x	x	-8,4	x	-43,0	x	-7,1	x
Döttesfeld	6	128	.	.	.	.	.	.	.	.	.
				.	.	.	.	.	.	.	.
Steimel	4	.	.	19	-	55	-	46	-	178	-
				x	0,0	.	0,0	91,7	0,0	.	0,0

T 10 Betriebe, Bettenangebot, Gäste und Übernachtungen (einschließlich Privatquartiere und gewerbliche Kleinbetriebe mit weniger als 10 Betten) nach Verwaltungsbezirken, ohne Campingplätze

Verwaltungsbezirk	August 2015							Januar - August 2015			
	Betriebe	Betten		Gäste		Übernachtungen		Gäste		Übernachtungen	
		Angebot	Auslastung	insgesamt	Ausländer	insgesamt	Ausländer	insgesamt	Ausländer	insgesamt	Ausländer
	Anzahl		%	Anzahl und Veränderung zu Aug. 2014 bzw. Jan.-Aug. 2014 in %							
noch: LK Neuwied											
VG Rengsdorf	24	312	30,3	1 060	131	2 834	431	6 412	812	15 608	2 140
				12,5	-21,1	4,7	-10,4	15,6	12,9	10,9	23,4
Ehlscheid	4	84	44,8	.	-	1 128	-	.	-	5 437	-
				.	.	10,5	x	.	.	8,2	x
Hardert	3	.	.	17	-	45	-	184	25	385	77
				x	x	x	x	-10,7	-30,6	14,9	83,3
Rengsdorf	8	67	.	.	.	.	.	.	.	.	.
				.	.	.	.	.	.	.	.
Straßenhaus	3	.	.	7	2	.	.	31	8	.	.
				.	.	.	.	.	.	.	.
VG Unkel	27	305	45,5	1 922	183	4 160	457	11 820	876	23 944	2 096
				12,6	22,8	16,0	47,9	20,7	22,2	17,3	42,3
Erpel	4	.	.	.	.	84	6	.	.	215	48
				.	.	.	0,0	.	.	.	0,0
Rheinbreitbach	7	.	.	.	.	1 283	67	.	.	8 002	499
				.	.	.	0,0	.	.	.	.
Unkel, St.	16	197	47,3	1 310	164	2 793	384	8 195	746	15 727	1 549
				10,5	10,1	18,1	24,3	21,4	7,2	22,2	23,0
VG Waldbreitbach	33	458	20,4	1 338	178	2 800	440	8 418	848	18 395	2 052
				31,6	-10,6	22,8	-12,2	11,3	-10,2	8,5	-7,0
Breitscheid	6	.	.	.	.	.	.	.	.	.	.
				.	.	.	.	.	.	.	.
Hausen (Wied)	7	.	.	157	66	.	.	796	238	.	.
				37,7	x	.	.	10,1	77,6	.	.
Roßbach	9	98	.	.	.	.	.	.	.	.	.
				.	.	.	.	.	.	.	.
Waldbreitbach	9	237	19,3	639	42	1 371	113	5 062	277	11 336	797
				38,6	-42,5	28,0	-31,5	18,6	-17,1	10,6	-9,7
LK Rhein-Hunsrück-Kreis	416	6 974	54,8	49 146	13 677	114 715	26 075	271 646	91 313	591 632	155 017
				-3,6	-24,1	1,0	-15,3	4,8	-1,0	3,9	-1,4
Boppard, St.	129	2 201	65,8	18 400	6 141	43 458	12 793	96 092	37 980	224 888	69 583
				-9,0	-21,5	-3,6	-12,5	5,8	4,9	0,9	-2,3
VG Emmelshausen	35	456	34,3	1 595	304	4 692	545	11 133	1 785	29 897	3 622
				4,9	-8,2	14,0	-13,1	8,7	-9,2	8,0	-17,1
Emmelshausen, St.	14	165	32,5	525	57	1 611	171	4 407	454	11 827	1 086
				-9,0	-24,0	-5,7	-26,6	3,8	-10,3	0,9	-12,0
Gondershausen	3	.	.	44	4	237	49	201	29	1 283	448
				69,2	0,0	73,0	-15,5	12,9	-34,1	-12,4	-37,2
Halsenbach	3	78	.	.	.	.	.	.	.	.	.
				.	.	.	.	.	.	.	.
Maisborn	3	.	x	-	-	-	-	-	-	-	-
				0,0	0,0	0,0	0,0	0,0	0,0	0,0	0,0
Norath	3	.	x	-	-	-	-	-	-	-	-
				0,0	0,0	0,0	0,0	0,0	0,0	0,0	0,0
Pfalzfeld	3	.	.	85	-	293	-	405	28	1 676	92
				23,2	0,0	65,5	0,0	11,3	16,7	79,8	-19,3
VG Kastellaun	51	732	52,0	3 149	492	11 414	1 788	17 016	2 058	51 892	7 047
				-5,6	-4,1	5,5	-6,0	-5,0	7,0	5,6	6,9
Bell (Hunsrück)	6	.	.	45	-	226	-	204	27	1 253	172
				2,3	x	14,7	x	-6,0	-47,1	15,5	-49,4
Beltheim	12	.	.	344	57	1 764	355	1 641	224	7 844	1 334
				3,6	16,3	14,8	25,9	15,2	3,7	15,7	23,7
Buch	5	.	.	186	43	896	201	1 007	121	3 865	573
				.	.	.	.	.	.	.	.
Kastellaun, St.	15	387	42,3	1 553	186	4 908	514	9 568	996	24 587	2 799
				-17,0	-9,3	-1,8	-33,2	-14,6	7,2	-0,9	-10,5

T 10 Betriebe, Bettenangebot, Gäste und Übernachtungen (einschließlich Privatquartiere und gewerbliche Kleinbetriebe mit weniger als 10 Betten) nach Verwaltungsbezirken, ohne Campingplätze

Verwaltungsbezirk	August 2015							Januar - August 2015			
	Betriebe	Betten		Gäste		Übernachtungen		Gäste		Übernachtungen	
		Angebot	Auslastung	insgesamt	Ausländer	insgesamt	Ausländer	insgesamt	Ausländer	insgesamt	Ausländer
	Anzahl		%	Anzahl und Veränderung zu Aug. 2014 bzw. Jan.-Aug. 2014 in %							
noch: LK Rhein-Hunsrück-Kreis											
Mörsdorf	9	85	44,4	286	61	1 131	327	1 247	189	4 703	946
				14,9	79,4	18,3	x	-3,8	17,4	-4,5	x
VG Kirchberg (Hunsrück)	46	1 091	49,0	8 227	2 019	16 035	3 508	52 275	23 828	90 231	36 053
				3,8	x	14,3	-38,6	7,1	-11,9	12,7	0,1
Büchenbeuren	6	121	24,2	328	152	880	152	2 190	1 078	4 135	1 135
				x	x	92,1	x	x	x	66,0	x
Gemünden	10	86	55,6	310	22	1 435	154	2 099	118	7 355	605
				-18,4	10,0	6,9	58,8	1,4	1,7	-4,6	55,1
Kirchberg (Hunsrück), St.	6	118	62,3	677	76	2 207	200	3 317	381	10 032	1 208
				21,1	20,6	22,1	-17,7	1,4	17,6	18,6	32,3
Lautzenhausen	7	371	61,6	5 262	1 143	6 853	1 685	36 663	19 058	50 478	26 909
				-2,0	x	13,8	x	3,9	-17,8	14,1	-5,0
Sohren	7	203	39,6	1 161	516	2 411	699	5 767	2 654	10 131	3 397
				7,1	11,7	2,8	10,6	1,7	-7,7	-4,5	-21,9
VG Rheinböllen	17	247	46,1	1 266	286	3 418	496	7 300	1 771	17 223	3 225
				14,1	-1,0	12,9	-32,5	2,4	17,1	-5,4	-30,8
Argenthal	4	.	.	.	.	.	.	.	.	.	.
				.	.	.	.	.	.	.	.
Rheinböllen, St.	12	197	48,5	1 114	271	2 865	371	6 483	1 701	14 669	2 899
				14,1	-3,6	5,3	-48,4	2,4	18,3	-9,4	-34,9
VG Sankt Goar-Oberwesel	114	1 740	60,0	14 830	4 281	31 298	6 453	74 912	22 951	148 407	32 639
				-3,1	-6,2	-2,2	-1,9	4,2	0,9	3,7	2,6
Oberwesel, St.	45	.	.	7 801	1 290	18 476	2 221	39 611	8 584	87 002	13 280
				-3,5	-12,4	-3,2	-14,6	6,1	7,5	2,0	1,9
Sankt Goar, St.	55	697	55,2	6 313	2 622	11 532	3 748	32 809	13 122	55 934	17 625
				1,2	11,4	0,7	19,9	5,2	7,9	6,9	12,9
Urbar	14	.	.	716	369	1 290	484	2 492	1 245	5 471	1 734
				-27,5	-50,0	-12,7	-43,3	-25,7	x	-1,8	-45,2
VG Simmern / Hunsrück	24	507	28,9	1 679	154	4 400	492	12 918	940	29 094	2 848
				6,4	4,1	-1,3	-19,1	4,6	17,1	2,6	11,8
Simmern/Hunsrück, St.	11	135	.	.	.	.	.	.	.	.	.
				.	.	.	.	.	.	.	.
LK Rhein-Lahn-Kreis	342	6 726	48,1	30 969	5 624	97 127	14 090	173 618	28 401	562 709	69 059
				-4,3	11,1	-0,4	9,0	4,8	19,3	3,0	14,9
Lahnstein, gkSt.	43	982	41,9	.	.	12 334	4 185	.	.	64 672	14 735
				.	.	-6,5	1,1	.	.	1,1	5,9
VG Bad Ems	58	1 632	62,9	6 231	482	30 814	1 209	36 135	3 154	214 627	9 080
				0,2	5,7	4,6	8,2	5,7	27,4	1,3	32,6
Bad Ems, St.	40	1 377	64,9	4 488	335	26 797	917	26 917	2 390	191 489	7 508
				-5,9	-6,2	3,0	3,6	0,1	13,5	-0,2	24,2
Dausenau	9	.	.	.	.	326	95	.	.	1 490	512
				.	.	.	.	.	.	.	.
Kemmenau	3	.	.	13	1	.	.	117	17	.	.
				x	x	.	.	x	-46,9	.	.
VG Diez	40	779	56,5	4 102	579	13 201	894	23 899	2 915	74 768	4 517
				0,6	0,5	-1,5	-10,7	3,9	4,1	8,9	-4,7
Balduinstein	13	102	21,6	337	67	661	156	1 871	343	3 940	682
				-25,8	6,3	-27,8	6,1	-17,9	7,9	-13,6	-2,2
Diez, St.	18	590	65,8	3 157	410	11 640	587	18 930	2 086	65 863	3 033
				0,1	-6,8	-0,7	-18,0	2,3	2,9	8,4	-7,9
Holzappel	4	.	.	.	.	.	.	.	.	.	.
				.	.	.	.	.	.	.	.
Laurenburg	4	37	67,6	542	94	750	137	2 556	411	3 719	655
				.	.	.	.	.	.	.	.

T 10 Betriebe, Bettenangebot, Gäste und Übernachtungen (einschließlich Privatquartiere und gewerbliche Kleinbetriebe mit weniger als 10 Betten) nach Verwaltungsbezirken, ohne Campingplätze

Verwaltungsbezirk	August 2015							Januar - August 2015			
	Betriebe	Betten		Gäste		Übernachtungen		Gäste		Übernachtungen	
		Angebot	Auslastung	insgesamt	Ausländer	insgesamt	Ausländer	insgesamt	Ausländer	insgesamt	Ausländer
	Anzahl		%	Anzahl und Veränderung zu Aug. 2014 bzw. Jan.-Aug. 2014 in %							
noch: LK Rhein-Lahn-Kreis											
VG Hahnstätten	10	52	18,6	.	.	290	162	.	.	2 011	850
				.	.	x	0,0	.	.	x	x
Burgschwalbach	6	.	.	.	.	.	.	.	.	.	.
				.	.	.	.	.	.	.	.
Hahnstätten	4	.	.	8	-	.	-	24	2	.	.
				.	0,0	.	0,0	.	.	.	.
VG Katzenelnbogen	6	158	49,0	1 008	151	2 322	365	6 515	847	14 004	1 827
				18,0	34,8	38,0	56,0	25,6	44,8	23,7	57,8
VG Loreley	142	2 464	40,3	12 035	2 454	29 787	6 636	64 921	13 849	153 630	35 780
				-11,7	14,7	-7,3	15,0	2,2	21,3	0,5	16,4
Bornich	11	.	.	.	.	.	.	.	.	.	.
				.	.	.	.	.	.	.	.
Braubach, St.	21	199	54,8	1 455	201	3 274	421	7 676	1 217	15 980	2 366
				-14,4	-1,0	-17,8	-12,7	-7,7	41,5	-11,3	12,0
Filsen	3	.	.	.	.	.	.	.	.	.	.
				.	.	.	.	.	.	.	.
Kamp-Bornhofen	19	721	36,6	2 444	1 177	7 906	3 989	11 640	6 204	34 645	19 716
				-3,8	13,0	2,1	13,7	9,0	10,8	4,5	9,1
Kaub, St.	23	379	46,1	2 375	157	5 243	321	13 167	895	28 627	1 842
				12,9	9,0	19,0	51,4	0,0	-25,2	2,8	-27,1
Kestert	8	128	62,1	1 002	200	2 386	481	5 420	978	13 199	2 240
				-10,9	63,9	0,0	69,4	-1,5	19,9	6,7	29,6
Osterspai	14	197	66,5	1 026	147	3 929	426	5 632	491	20 549	1 469
				-6,0	0,0	1,2	-12,2	0,0	18,3	6,0	28,9
Patersberg	10	.	.	45	21	168	77	201	59	718	224
				-30,8	x	57,0	x	-15,2	47,5	-2,4	x
Prath	5	.	.	8	-	40	-	41	4	164	14
				100,0	0,0	x	0,0	-12,8	0,0	8,6	40,0
Skt. Goarshn., Loreleyst., St.	24	372	29,3	2 078	432	3 268	647	12 337	2 737	21 148	5 184
				-45,6	9,1	x	4,9	-16,0	30,9	-31,1	23,4
VG Nassau	33	525	48,5	2 309	228	7 631	589	12 071	730	33 556	1 981
				14,3	31,8	13,1	-0,2	4,2	-7,2	4,4	-17,1
Hömberg	3	67	56,3	181	25	1 132	123	757	82	3 288	349
				9,0	x	30,9	-44,6	-13,3	x	-10,5	x
Nassau, St.	22	159	35,3	841	132	1 682	255	3 864	355	8 546	891
				26,5	x	15,4	x	6,9	51,1	3,9	71,0
VG Nastätten	10	134	18,6	435	30	748	50	3 028	175	5 441	289
				-8,2	-44,4	-6,4	-28,6	4,0	-1,1	3,7	6,3
Nastätten, St.	7	79	20,3	218	10	481	30	1 920	80	3 981	194
				-33,9	-23,1	-21,0	3,4	-7,4	-18,4	1,3	0,5
LK Rhein-Pfalz-Kreis	29	1 154	36,3	7 276	764	12 568	1 385	53 324	5 907	95 449	11 754
				2,0	-3,7	-1,9	-12,0	2,2	-5,0	-0,2	-5,1
Mutterstadt	3	89	41,8	500	79	1 117	122	3 776	552	8 541	1 059
				4,6	17,9	-5,7	22,0	-2,9	0,5	-6,5	10,5
Schifferstadt, St.	8	229	35,8	1 318	75	2 458	91	10 456	898	20 004	1 344
				-3,9	x	-8,8	x	-0,1	-30,4	0,9	-46,6
VG Römerberg-Dudenhofen	7	237	34,1	1 427	166	2 424	292	9 657	1 020	15 903	1 902
				26,5	-1,8	22,3	-6,4	21,0	18,2	13,3	12,9
Römerberg	4	166	28,3	884	40	1 411	82	6 347	364	9 719	822
				18,0	-40,3	11,8	-34,4	23,7	9,6	15,0	36,1
VG Waldsee	6	258	26,5	1 077	207	2 048	348	8 747	1 092	16 469	2 274
				.	.	.	.	.	.	.	.
Altrip	4	.	.	.	.	.	.	.	.	.	.
				.	.	.	.	.	.	.	.

T 10 Betriebe, Bettenangebot, Gäste und Übernachtungen (einschließlich Privatquartiere und gewerbliche Kleinbetriebe mit weniger als 10 Betten) nach Verwaltungsbezirken, ohne Campingplätze

Verwaltungsbezirk	August 2015							Januar - August 2015			
	Betriebe	Betten		Gäste		Übernachtungen		Gäste		Übernachtungen	
		Angebot	Auslastung	insgesamt	Ausländer	insgesamt	Ausländer	insgesamt	Ausländer	insgesamt	Ausländer
	Anzahl		%	Anzahl und Veränderung zu Aug. 2014 bzw. Jan.-Aug. 2014 in %							
LK Südliche Weinstraße	1 282	9 210	37,3	34 619	1 466	103 031	2 790	212 509	9 444	595 991	19 781
				-0,2	-14,9	-1,1	-25,3	3,9	-0,1	2,2	-4,5
VG Annweiler am Trifels	104	1 261	26,0	3 548	105	9 829	333	23 984	803	57 929	2 128
				0,0	-46,7	-7,7	-37,9	8,8	12,5	1,0	-7,1
Albersweiler	11	128	21,0	247	2	807	2	2 800	25	5 867	70
				-32,5	0,0	14,8	0,0	-19,6	-16,7	-7,9	34,6
Annweiler am Trifels, St.	36	411	35,4	1 757	69	4 367	159	11 584	431	25 696	811
				15,8	-29,6	-6,1	-13,1	24,1	26,8	8,9	-0,5
Dernbach	5	61	54,6	411	15	999	98	2 170	67	4 820	210
				28,0	x	8,2	x	20,0	x	11,9	x
Eußerthal	6	82	6,5	72	2	161	6	647	11	1 336	36
				60,0	0,0	8,8	0,0	4,5	x	-3,0	x
Gossersweiler-Stein	19	137	25,7	245	6	1 058	51	1 357	82	5 589	639
				35,4	50,0	12,8	82,1	60,6	x	24,0	49,0
Ramberg	14	252	12,9	295	-	976	-	2 718	140	7 536	281
				-42,5	x	-41,9	x	-5,2	-35,5	-16,1	x
Silz	9	98	26,0	.	.	765	6	.	.	4 158	39
				.	.	-12,9	x	.	.	-14,3	18,2
VG Bad Bergzabern	356	3 059	38,1	9 297	471	34 943	758	52 922	2 431	204 249	4 858
				3,6	-9,6	2,0	-27,5	0,7	7,6	0,6	7,8
Bad Bergzabern, St.	176	1 403	47,1	4 282	258	19 819	430	22 650	1 303	130 142	2 868
				6,5	-26,1	-3,0	-29,6	-3,2	-1,4	-1,2	7,5
Birkenhördt	6	.	.	14	-	138	-	53	-	394	-
				x	0,0	x	0,0	x	0,0	x	0,0
Böllenborn	3	41	16,0	69	-	197	-	352	-	1 071	-
				.	0,0	.	0,0	.	0,0	.	0,0
Dörrenbach	40	160	19,9	202	-	955	-	1 167	5	4 568	48
				-28,1	0,0	-23,1	0,0	8,8	x	1,5	-27,3
Gleiszellen-Gleishorbach	27	333	33,8	1 235	16	3 372	29	6 485	125	15 776	249
				15,5	x	30,2	x	3,0	-45,2	-4,1	x
Kapellen-Drusweiler	8	.	.	230	6	637	6	1 170	64	2 876	98
				-5,3	0,0	0,6	-25,0	-12,1	4,9	-17,6	-35,9
Klingenmünster	18	201	38,3	.	.	2 312	49	.	.	12 281	307
				.	.	-9,2	x	.	.	9,7	-21,7
Oberotterbach	22	146	12,0	163	8	526	8	990	23	2 782	27
				40,5	x	-10,1	100,0	30,6	53,3	30,8	3,8
Pleisweiler-Oberhofen	18	175	26,0	487	17	1 364	40	2 821	161	6 973	329
				-9,8	x	2,2	-41,2	-19,1	-32,4	-8,7	-3,8
Schweigen-Rechtenbach	30	292	28,7	959	98	2 518	170	6 111	411	12 939	753
				4,9	x	26,0	x	6,4	x	6,4	x
Vorderweidenthal	5	181	48,1	493	2	2 614	2	3 764	11	10 838	32
				11,0	0,0	26,0	0,0	4,3	0,0	12,8	0,0
VG Edenkoben und Maikammer	353	3 471	43,3	16 229	648	45 044	1 266	100 876	4 220	254 452	9 122
				-1,8	-11,7	2,1	-22,5	3,9	-1,0	3,3	-6,2
Burrweiler	16	160	45,1	894	48	2 167	63	4 579	305	10 849	428
				16,0	0,0	-2,4	0,0	39,3	0,0	18,5	0,0
Edenkoben, St.	34	686	50,7	3 448	269	10 439	477	21 359	1 927	59 834	4 225
				10,3	-34,5	21,1	x	4,2	-19,0	6,9	-27,4
Edesheim	19	192	.	.	.	.	.	.	.	.	.
				.	.	.	.	.	.	.	.
Gleisweiler	16	.	.	397	3	1 376	6	2 209	32	6 879	81
				-5,7	0,0	-8,9	0,0	7,5	-17,9	1,0	-38,6
Kirrweiler (Pfalz)	23	211	31,7	727	7	2 008	16	3 647	27	9 934	131
				6,3	-12,5	0,7	-27,3	-1,8	3,8	-4,5	37,9
Maikammer	60	483	49,8	2 675	138	7 223	323	20 441	724	50 142	1 555
				-10,9	40,8	-8,7	30,2	-0,9	6,0	0,1	5,4
Rhodt unter Rietburg	70	496	41,4	2 022	23	6 162	80	12 399	199	32 699	613
				-0,0	-17,9	1,8	23,1	3,5	20,6	4,3	71,7
Sankt Martin	87	834	47,7	4 526	92	11 942	161	26 404	420	62 254	873
				-8,6	-19,3	-0,7	-12,5	4,2	4,7	2,5	10,1
Weyher in der Pfalz	27	191	26,5	480	6	1 518	20	2 745	29	8 776	85
				-15,3	0,0	-15,7	0,0	-0,6	x	0,1	x

T 10 Betriebe, Bettenangebot, Gäste und Übernachtungen (einschließlich Privatquartiere und gewerbliche Kleinbetriebe mit weniger als 10 Betten) nach Verwaltungsbezirken, ohne Campingplätze

Verwaltungsbezirk	August 2015							Januar - August 2015			
	Betriebe	Betten		Gäste		Übernachtungen		Gäste		Übernachtungen	
		Angebot	Auslastung	insgesamt	Ausländer	insgesamt	Ausländer	insgesamt	Ausländer	insgesamt	Ausländer
	Anzahl		%	Anzahl und Veränderung zu Aug. 2014 bzw. Jan.-Aug. 2014 in %							
noch: LK Südliche Weinstraße											
VG Herxheim	25	.	.	.	.	.	.	.	.	.	.
				.	.	.	.	.	.	.	.
Herxheim bei Landau/Pfalz	24	.	.	.	.	.	.	.	.	.	.
				.	.	.	.	.	.	.	.
VG Landau-Land	440	1 017	32,5	3 656	115	9 922	226	20 852	747	54 347	1 501
				-4,7	-21,2	-13,1	-23,4	6,0	-22,5	7,4	-25,0
Billigheim-Ingenheim	6	95	35,6	266	4	1 015	16	1 306	12	4 341	62
				13,7	100,0	2,3	x	-19,0	x	-26,3	x
Eschbach	39	.	.	40	1	128	18	339	1	988	18
				x	-50,0	x	50,0	-12,9	x	-16,4	-33,3
Frankweiler	25	57	26,9	183	-	460	-	807	-	2 339	-
				5,2	0,0	-7,3	0,0	-13,3	x	-6,3	x
Göcklingen	39	75	22,6	164	-	509	-	815	-	2 575	-
				-2,4	0,0	-35,8	0,0	3,2	0,0	-3,4	0,0
Heuchelheim-Klingen	81	108	37,2	369	-	1 205	-	1 777	5	5 691	33
				-3,4	x	-1,7	x	14,4	-50,0	24,1	26,9
Ilbesheim bei Landau i. d. Pf.	83	122	18,4	237	2	675	8	1 567	21	4 732	29
				-18,6	-50,0	-29,3	-42,9	42,5	-8,7	50,2	x
Impflingen	3	50	45,5	219	1	683	6	999	29	2 826	177
				27,3	-50,0	42,6	x	19,4	-19,4	21,5	12,7
Leinsweiler	146	351	37,3	1 549	99	3 926	168	9 542	590	23 838	1 042
				-7,4	-13,2	-16,1	-16,4	0,9	-14,9	7,6	-18,1
Siebeldingen	15	59	.	.	.	.	.	.	.	.	.
				.	.	.	.	.	.	.	.
VG Offenbach an der Queich	4	.	.	.	-	.	-	.	-	.	-
				.	0,0	.	0,0	.	.	.	.
Bornheim	3	.	.	.	-	.	-	.	-	.	-
				.	0,0	.	0,0	.	.	.	.
LK Südwestpfalz	310	4 016	39,7	16 407	849	47 849	2 176	97 404	4 569	247 672	10 610
				4,9	18,2	2,4	18,5	6,0	13,7	4,4	12,3
VG Dahner Felsenland	170	2 150	46,9	8 419	278	30 270	1 092	49 951	1 447	146 097	4 390
				1,1	27,5	2,5	55,6	4,5	15,9	2,7	19,0
Bobenthal	5	.	.	.	-	.	-	.	-	.	-
				.	0,0	.	0,0	.	0,0	.	0,0
Bruchweiler-Bärenbach	14	166	31,4	383	6	1 563	50	2 280	32	8 219	167
				-4,7	0,0	-9,9	0,0	-0,5	x	-1,1	x
Bundenthal	6	75	40,6	227	4	914	12	1 187	40	3 997	310
				0,4	-50,0	5,4	-14,3	0,5	-9,1	-4,7	-40,2
Busenberg	8	65	28,0	141	-	546	-	760	-	2 682	-
				5,2	0,0	-8,8	0,0	-7,7	0,0	-7,7	0,0
Dahn, St.	33	673	61,1	3 945	161	12 346	594	24 745	980	64 164	2 374
				5,7	47,7	6,9	69,2	10,9	31,9	6,9	29,7
Erfweiler	18	.	.	620	30	2 415	72	3 273	112	12 029	305
				-5,2	0,0	-6,4	22,0	-8,0	-20,0	-6,9	-10,6
Erlenbach bei Dahn	3	.	.	24	2	69	2	133	6	376	8
				.	0,0	.	0,0	.	.	.	.
Fischbach bei Dahn	25	258	32,5	598	28	2 518	163	3 693	59	11 314	350
				-1,2	x	-0,3	x	2,0	34,1	2,1	x
Ludwigswinkel	25	298	35,4	767	11	3 166	88	4 144	68	13 331	280
				-0,6	-42,1	6,5	x	8,1	-8,1	11,9	67,7
Nothweiler	9	63	60,4	384	4	1 141	4	1 898	36	5 392	73
				-7,7	x	-14,2	x	2,8	x	4,0	x
Rumbach	13	124	49,5	375	25	1 842	100	2 126	59	8 763	407
				20,6	38,9	3,5	-24,2	-4,1	1,7	-2,5	19,0
Schönau (Pfalz)	9	219	52,1	.	.	3 423	7	.	.	14 141	116
				.	.	9,1	x	.	.	-2,7	-24,2

T 10 Betriebe, Bettenangebot, Gäste und Übernachtungen (einschließlich Privatquartiere und gewerbliche Kleinbetriebe mit weniger als 10 Betten) nach Verwaltungsbezirken, ohne Campingplätze

Verwaltungsbezirk	August 2015							Januar - August 2015			
	Betriebe	Betten		Gäste		Übernachtungen		Gäste		Übernachtungen	
		Angebot	Auslastung	insgesamt	Ausländer	insgesamt	Ausländer	insgesamt	Ausländer	insgesamt	Ausländer
	Anzahl		%	Anzahl und Veränderung zu Aug. 2014 bzw. Jan.-Aug. 2014 in %							
noch: LK Südwestpfalz											
VG Hauenstein	42	755	.	3 387	342	.	.	17 352	1 351	.	.
				18,3	x	.	.	23,3	31,5	.	.
Hauenstein	25	500	.	2 174	127	.	.	11 080	576	.	.
				20,8	25,7	.	.	34,0	17,1	.	.
Hinterweidenthal	7	.	.	559	134	1 153	143	2 547	432	5 005	528
				32,2	x	23,1	x	21,8	56,5	23,4	36,4
Wilgartswiesen	9	170	27,0	.	.	1 378	133	.	.	7 384	576
				.	.	.	.	.	.	.	.
VG Pirmasens-Land	13	223	.	771	55	.	.	4 491	295	.	.
				-8,3	-38,9	.	.	-2,2	-27,5	.	.
Eppenbrunn	7	131	.	461	23	.	.	2 687	156	.	.
				0,2	x	.	.	-5,1	-39,3	.	.
Lemberg	6	92	27,1	310	32	748	60	1 804	139	4 299	221
				-18,6	-20,0	1,1	-9,1	2,4	-7,3	12,5	-9,8
VG Rodalben	39	304	22,1	756	32	2 014	249	5 443	169	13 345	814
				-21,3	-47,5	-25,9	14,2	-8,1	-4,5	-16,4	7,1
Leimen	3	.	.	.	-	.	-	.	.	.	.
				.	x	.	x	.	.	.	.
Merzalben	8	.	.	.	.	.	.	.	.	.	.
				.	.	.	.	.	.	.	.
Münchweiler an der Rodalb	8	.	.	56	11	203	61	268	42	913	163
				7,7	0,0	11,5	0,0	2,7	x	9,9	x
Rodalben, St.	20	209	19,5	585	16	1 223	168	4 557	79	9 647	413
				-20,3	x	-29,7	12,0	-3,1	-49,4	-11,0	-31,7
VG Thaleischweiler-Fröschen - Walll	13	158	51,6	1 284	44	2 445	103	6 514	253	12 245	495
				.	.	.	.	.	.	.	.
Herschberg	10	61	79,9	673	18	1 462	43	2 753	58	5 790	169
				.	0,0	.	0,0	.	.	.	.
VG Waldfischbach-Burgalben	30	326	15,7	.	.	1 537	47	.	.	12 773	1 049
				.	.	-7,0	x	.	.	-8,2	11,8
Heltersberg	20	80	21,0	274	2	504	14	1 010	52	3 186	658
				86,4	x	-2,5	x	12,6	48,6	-8,1	88,5
Waldfischbach-Burgalben	10	246	14,0	.	.	1 033	33	.	.	9 587	391
				.	.	-9,0	-36,5	.	.	-8,2	-33,6
VG Zweibrücken-Land	3	100	.	.	.	.	.	.	.	.	.
				.	.	.	.	.	.	.	.
LK Trier-Saarburg	604	11 739	51,8	46 935	18 259	182 482	96 249	241 098	84 326	845 418	392 319
				-0,9	0,1	-2,3	-0,1	3,4	3,9	3,2	4,2
VG Hermeskeil	28	424	36,5	1 826	327	4 645	886	10 439	1 477	24 299	4 029
				11,6	33,5	0,0	9,1	10,8	19,7	14,3	15,7
Hermeskeil, St.	13	179	46,4	1 008	162	2 489	329	6 183	856	14 973	1 968
				20,1	60,4	-1,3	6,1	15,7	20,1	18,4	5,6
Reinsfeld	3	55	20,9	100	37	345	150	526	212	1 681	856
				8,7	-11,9	61,2	26,1	-35,5	3,9	-24,3	28,5
Züsch	3	.	.	.	-	.	-	.	-	.	-
				.	0,0	.	0,0	.	0,0	.	0,0
VG Kell am See	27	1 616	60,4	4 635	2 603	29 264	20 842	28 829	14 067	141 572	87 501
				-0,1	-7,1	0,6	-1,5	10,1	1,0	5,3	-1,3
Greimerath	3	.	.	81	48	600	388	357	186	2 061	1 171
				-1,2	-4,0	15,6	26,4	10,9	1,1	13,7	16,2
Hentern	3	.	.	95	12	569	112	725	117	2 383	498
				4,4	-40,0	30,5	-2,6	3,7	88,7	-1,3	54,2
Kell am See	14	1 457	62,9	4 276	2 502	27 482	20 104	26 525	13 546	132 783	84 623
				.	.	.	.	.	.	.	.

T 10 Betriebe, Bettenangebot, Gäste und Übernachtungen (einschließlich Privatquartiere und gewerbliche Kleinbetriebe mit weniger als 10 Betten) nach Verwaltungsbezirken, ohne Campingplätze

Verwaltungsbezirk	August 2015							Januar - August 2015			
	Betriebe	Betten		Gäste		Übernachtungen		Gäste		Übernachtungen	
		Angebot	Auslastung	insgesamt	Ausländer	insgesamt	Ausländer	insgesamt	Ausländer	insgesamt	Ausländer
	Anzahl		%	Anzahl und Veränderung zu Aug. 2014 bzw. Jan.-Aug. 2014 in %							
noch: LK Trier-Saarburg											
Schillingen	4	.	.	79	38	377	217	445	192	2 176	1 044
				9,7	72,7	-2,3	44,7	-2,4	-13,5	0,5	-13,0
VG Konz	116	1 138	42,1	5 437	1 503	14 384	3 794	27 705	6 688	76 843	17 390
				7,5	32,0	-6,8	3,5	2,5	-1,9	-8,9	-10,0
Konz, St.	79	528	38,6	1 857	306	6 110	1 125	10 044	1 496	33 128	5 555
				-12,8	-15,2	-17,1	-17,5	-5,4	-6,2	-14,8	5,5
Nittel	27	428	42,5	2 351	735	5 453	1 708	11 921	3 415	29 868	7 886
				30,7	99,7	5,4	37,2	5,4	-7,6	-8,5	-27,9
Tawern	4	.	.	13	2	56	12	125	14	739	164
				x	0,0	-48,1	x	-19,9	x	4,1	x
Wasserliesch	3	109	68,0	1 073	428	2 224	848	4 832	1 604	10 264	3 048
				14,0	19,9	-0,9	0,5	19,9	22,5	9,3	20,4
VG Ruwer	33	341	48,5	2 054	570	4 957	1 516	11 096	2 697	26 380	7 268
				-11,4	-16,5	-4,5	-1,1	7,2	6,7	23,2	33,9
Gusterath	4	.	.	89	21	192	48	555	195	1 603	743
				89,4	61,5	93,9	41,2	53,3	63,9	94,8	x
Mertesdorf	7	155	69,8	1 496	463	3 245	1 105	7 905	2 030	16 313	4 199
				.	.	-5,7	-4,6	.	.	21,7	18,5
Waldrach	17	74	29,0	244	48	644	239	1 567	237	4 874	1 653
				-17,0	4,3	-9,7	69,5	-3,3	-7,1	20,3	77,0
VG Saarburg	130	2 291	52,6	7 954	3 718	36 170	23 615	40 409	16 767	163 232	91 770
				-3,4	1,1	-1,8	2,0	-3,4	7,9	2,1	9,8
Ayl	22	157	36,9	547	158	1 736	649	2 891	644	8 654	2 592
				58,1	33,9	34,3	58,7	10,5	35,3	11,3	27,9
Freudenburg	6	.	.	17	7	78	34	177	54	627	152
				0,0	0,0	6,8	9,7	3,5	-6,9	14,4	14,3
Irsch	5	.	.	61	8	229	12	307	70	1 030	135
				32,6	60,0	-3,0	-7,7	-10,0	25,0	-17,3	-2,2
Ockfen	9	.	.	616	92	1 694	289	2 972	461	8 036	1 412
				44,3	x	13,0	55,4	16,8	x	5,5	38,8
Palzem	10	133	24,0	343	13	958	54	1 718	65	4 694	207
				51,1	-38,1	18,7	x	60,7	-11,0	15,0	-31,0
Saarburg, St.	52	1 538	60,5	5 152	3 187	27 927	21 835	25 977	14 116	122 851	83 600
				-13,1	-1,5	-5,1	1,1	-8,0	6,8	1,6	9,9
Serrig	9	.	.	53	6	472	40	306	40	2 086	258
				-5,4	-33,3	1,3	-4,8	21,9	21,2	12,2	44,1
Taben-Rodt	5	.	.	99	9	308	41	372	76	1 441	410
				16,5	x	-9,7	x	-6,3	-20,0	-1,3	-7,7
Trassem	7	172	.	.	.	.	.	.	.	.	.
				.	.	.	.	.	.	.	.
Wincheringen	3	.	.	13	4	88	12	65	7	357	19
				.	.	.	.	.	.	.	.
VG Schweich an der Röm. Weinstr.	224	5 241	55,4	22 480	9 080	87 151	44 241	107 084	38 164	375 533	173 445
				-1,1	-0,6	-1,3	2,1	1,1	1,0	2,1	3,3
Detzem	4	72	36,2	193	72	782	177	904	347	3 024	1 031
				35,9	x	39,1	50,0	4,9	-1,4	9,6	-17,7
Fell	4	78	14,8	154	43	346	94	699	267	1 610	659
				3,4	-10,4	-23,5	-29,3	-13,8	12,7	-22,2	16,6
Kenn	3	77	48,1	450	177	1 112	465	1 916	497	4 075	1 123
				-13,6	-24,7	-12,8	-30,7	-20,8	-26,3	-22,5	-28,1
Klüsserath	18	189	8,7	215	18	491	44	579	61	1 350	161
				10,3	-5,3	19,2	-6,4	14,0	0,0	28,7	8,1
Köwerich	3	43	36,1	126	33	466	124	424	97	1 433	305
				-25,9	0,0	4,0	72,2	-25,0	-7,6	6,1	60,5
Leiwen	43	2 559	63,9	9 063	4 427	49 065	31 631	56 633	22 245	247 369	131 249
				-4,9	2,7	-0,3	6,9	3,7	3,8	5,1	6,1
Longuich	13	223	47,9	1 327	130	3 206	366	5 965	528	13 400	1 208
				-2,1	-45,4	-4,5	-42,3	-7,3	-41,0	-9,9	-41,3
Mehring	41	408	47,9	2 240	727	5 865	1 919	9 274	2 608	23 185	6 419
				16,8	-3,3	-5,0	13,2	22,1	2,6	8,0	10,4

T 10 Betriebe, Bettenangebot, Gäste und Übernachtungen (einschließlich Privatquartiere und gewerbliche Kleinbetriebe mit weniger als 10 Betten) nach Verwaltungsbezirken, ohne Campingplätze

Verwaltungsbezirk	August 2015							Januar - August 2015			
	Betriebe	Betten		Gäste		Übernachtungen		Gäste		Übernachtungen	
		Angebot	Auslastung	insgesamt	Ausländer	insgesamt	Ausländer	insgesamt	Ausländer	insgesamt	Ausländer
	Anzahl		%	Anzahl und Veränderung zu Aug. 2014 bzw. Jan.-Aug. 2014 in %							
noch: LK Trier-Saarburg											
Pölich	8	.	.	168	31	419	69	567	142	1 154	226
				.	.	.	.	.	.	.	.
Schleich	3	37	31,0	83	17	344	52	307	53	1 368	187
				-3,5	-43,3	-15,9	x	-1,9	-35,4	5,1	-33,9
Schweich, St.	14	282	33,5	1 503	319	2 836	616	8 151	1 548	15 651	3 000
				3,7	-2,1	-6,9	-8,5	-9,6	-2,8	-6,7	4,0
Trittenheim	63	1 000	61,3	5 600	2 755	18 375	7 884	15 758	8 154	47 166	24 620
				0,7	6,6	-0,8	-8,0	-1,9	1,2	-1,7	-4,2
VG Trier-Land	46	688	28,6	2 549	458	5 911	1 355	15 536	4 466	37 559	10 916
				-7,7	-16,9	-18,9	x	25,2	36,5	26,1	35,1
Igel	12	137	44,8	931	6	1 842	41	4 135	12	9 010	83
				-11,1	0,0	-7,9	2,5	24,6	-14,3	-4,5	-17,0
Kordel	9	137	36,1	580	186	1 485	473	2 778	639	6 690	1 521
				30,3	x	49,2	x	13,5	x	42,6	x
Langsur	8	74	31,6	244	54	701	122	1 531	336	3 968	802
				42,7	-8,5	36,4	-1,6	36,9	23,5	25,0	-3,0
Ralingen	4	.	.	.	.	.	.	.	.	.	.
				.	.	.	.	.	.	.	.
Welschbillig	4	.	.	.	.	.	.	.	.	.	.
				.	.	.	.	.	.	.	.
Zemmer	5	.	.	102	9	636	261	702	65	3 721	1 533
				41,7	0,0	x	0,0	34,0	0,0	x	0,0
LK Vulkaneifel	399	10 473	59,8	35 684	10 684	187 730	73 145	206 284	56 064	984 668	327 158
				-13,2	-27,9	-2,3	-8,4	-14,9	-22,2	0,5	0,7
VG Daun	246	3 431	59,1	15 189	3 171	60 790	10 525	88 805	14 842	333 628	44 710
				7,7	-12,3	1,2	-12,3	9,2	-4,3	1,1	-6,5
Darscheid	6	61	46,4	270	53	849	120	1 391	174	4 100	397
				-14,8	29,3	-18,4	34,8	-11,7	-22,3	-13,1	-26,2
Daun, St.	87	1 620	60,7	9 035	1 813	29 494	5 391	53 957	8 272	164 180	22 206
				12,7	-16,6	3,2	-22,6	14,4	-4,0	5,6	-9,2
Deudesfeld	7	118	82,6	.	.	2 923	1 360	.	.	15 820	6 704
				.	.	-0,9	-4,2	.	.	4,1	7,9
Dockweiler	7	.	.	82	-	500	-	605	28	2 415	68
				-3,5	x	19,6	x	0,3	-22,2	0,5	-38,2
Dreis-Brück	10	82	47,6	255	73	1 172	206	1 259	290	5 101	644
				-11,1	-3,9	-0,2	64,8	-2,9	2,1	-9,7	25,3
Gillenfeld	10	81	47,6	436	43	1 156	149	2 390	265	5 233	650
				-6,6	x	-22,0	x	15,2	-46,5	-11,0	-48,0
Hörscheid	3	.	x	-	-	-	-	-	-	-	-
				0,0	0,0	0,0	0,0	0,0	0,0	0,0	0,0
Immerath	8	.	.	.	.	1 555	337	.	.	6 640	993
				.	.	30,1	28,1	.	.	19,1	-3,5
Mehren	16	153	45,1	510	47	2 068	310	2 861	193	10 450	1 403
				2,2	x	3,7	34,8	4,4	-36,1	-5,4	-29,7
Meisburg	8	.	.	70	11	1 051	209	505	115	4 692	1 009
				11,1	-8,3	9,8	-20,8	7,2	17,3	-6,2	-22,3
Niederstadtfeld	3	.	.	87	-	560	-	481	14	2 458	74
				.	.	.	.	.	.	.	.
Schalkenmehren	31	399	69,4	1 949	206	8 308	752	12 176	1 208	49 494	3 833
				11,8	11,4	7,6	33,1	5,7	-1,1	2,2	8,7
Schutz	3	.	.	207	-	412	-	882	11	1 884	11
				x	0,0	-22,0	0,0	34,5	0,0	-19,4	0,0
Strotzbüsch	13	103	46,1	249	72	1 425	393	1 147	323	6 033	1 153
				-33,2	44,0	-1,5	x	-9,7	-5,8	-11,0	-14,8
Üdersdorf	14	74	42,7	271	48	948	157	1 530	153	4 522	444
				0,0	54,8	-11,2	36,5	-4,3	-7,8	-7,3	-13,1
Utzerath	3	.	.	98	1	.	.	741	3	.	.
				3,2	0,0	.	.	-4,4	0,0	.	.
Wallenborn	9	61	35,3	76	35	646	62	387	105	3 180	300
				26,7	59,1	7,0	0,0	7,2	1,9	4,0	5,3

T 10 Betriebe, Bettenangebot, Gäste und Übernachtungen (einschließlich Privatquartiere und gewerbliche Kleinbetriebe mit weniger als 10 Betten) nach Verwaltungsbezirken, ohne Campingplätze

Verwaltungsbezirk	August 2015							Januar - August 2015			
	Betriebe	Betten		Gäste		Übernachtungen		Gäste		Übernachtungen	
		Angebot	Auslastung	insgesamt	Ausländer	insgesamt	Ausländer	insgesamt	Ausländer	insgesamt	Ausländer
	Anzahl		%	Anzahl und Veränderung zu Aug. 2014 bzw. Jan.-Aug. 2014 in %							
noch: LK Vulkaneifel											
VG Gerolstein	59	1 320	47,0	4 890	1 699	18 607	9 887	27 115	8 392	84 287	38 839
				0,6	-6,4	-7,7	-13,6	5,9	-1,9	6,1	4,0
Berlingen	4	46	.	.	.	.	.	.	.	.	.
				.	.	.	.	.	.	.	.
Birresborn	11	81	22,8	124	37	554	157	731	184	3 344	1 009
				-38,6	0,0	-36,9	-29,9	-37,4	-24,0	-22,4	-28,8
Densborn	4	.	.	.	.	.	.	.	.	.	.
				.	.	.	.	.	.	.	.
Gerolstein, St.	28	972	51,7	3 696	1 318	15 079	8 778	20 245	6 307	65 988	32 963
				6,2	-2,8	-4,2	-12,3	9,1	1,3	9,6	7,3
Kopp	3	73	.	.	.	.	.	.	.	.	.
				.	.	.	.	.	.	.	.
Neroth	4	71	.	.	.	.	.	.	.	.	.
				.	.	.	.	.	.	.	.
VG Hillesheim	43	599	52,4	3 449	158	9 415	293	16 824	807	52 711	1 688
				28,9	-42,3	1,0	-38,7	-3,0	-40,2	-5,8	-35,0
Hillesheim, St.	15	244	.	.	.	.	.	.	.	.	.
				.	.	.	.	.	.	.	.
Kerpen (Eifel)	12	.	.	.	-	.	-	.	.	.	.
				.	x	.	x	.	.	.	.
Üxheim	16	.	.	976	-	3 240	-	3 736	-	17 415	-
				x	0,0	86,0	0,0	23,4	0,0	13,5	0,0
VG Kelberg	27	3 269	67,0	5 838	2 387	65 709	30 413	33 295	13 117	348 695	145 423
				x	x	.	.	x	x	.	.
Kelberg	20	355	21,6	752	191	2 297	610	4 752	1 554	13 043	4 597
				-3,3	-11,2	-20,3	16,4	39,8	58,9	28,8	76,0
VG Obere Kyll	24	1 854	59,7	6 318	3 269	33 209	22 027	40 245	18 906	165 347	96 498
				0,1	-6,4	.	.	7,8	5,2	.	.
Birgel	3	77	53,8	754	130	1 242	188	4 248	477	6 916	848
				-12,0	-10,3	-13,1	-26,6	-6,8	-9,8	-13,3	-29,2
Jünkerath	4	210	52,5	760	22	3 309	131	7 309	86	21 539	603
				12,6	-40,5	0,4	-42,8	10,7	x	3,9	-47,8
Lissendorf	5	119	39,2	262	25	1 400	85	1 343	167	5 997	742
				-5,4	-19,4	-28,3	-6,6	14,4	54,6	-3,1	47,2
Stadtkyll	6	1 368	63,9	4 166	2 949	26 223	21 176	25 003	17 394	122 870	92 117
				2,8	-5,7	-1,1	-2,3	8,7	5,8	2,3	0,0
LK Westerwaldkreis	180	5 078	47,7	24 768	2 871	72 607	10 196	190 539	16 584	501 989	48 127
				4,5	9,7	4,1	32,2	10,3	6,2	12,0	12,7
VG Bad Marienberg (Ww.)	34	844	37,6	3 809	257	9 527	631	27 084	2 363	64 019	6 841
				6,3	-12,9	-1,0	-35,9	2,1	7,9	-0,3	-2,7
Bad Marienberg (Ww.), St.	28	643	43,0	3 242	160	8 300	388	23 212	1 863	54 946	5 830
				14,6	27,0	12,5	-30,7	7,7	22,8	5,9	13,1
Nistertal	4	.	.	.	.	.	.	.	.	.	.
				.	.	.	.	.	.	.	.
VG Hachenburg	51	685	53,1	1 792	239	10 918	854	10 619	1 362	75 154	4 268
				-5,4	-27,6	-4,5	-9,6	-13,8	-14,1	-4,2	-17,8
Atzelgift	5	48	71,3	283	89	1 026	391	1 590	563	6 125	2 151
				-11,0	-23,3	-10,5	-10,7	-9,4	-15,1	-10,3	-23,6
Dreifelden	4	62	47,5	220	-	883	-	1 701	-	4 642	-
				-7,2	x	-17,2	x	-7,5	x	-7,1	x
Hachenburg, St.	15	330	73,6	696	34	7 287	86	4 283	256	56 147	699
				12,3	-45,2	1,9	-26,5	1,6	-21,5	4,1	1,2
Heimborn	5	38	14,2	54	12	162	24	348	23	1 005	35
				x	0,0	-46,4	0,0	-44,0	27,8	-41,1	94,4
Kroppach	4	.	.	109	85	372	261	573	468	1 673	1 214
				-27,8	-29,8	-12,7	-11,8	-11,8	-5,1	-9,3	0,9

T 10 Betriebe, Bettenangebot, Gäste und Übernachtungen (einschließlich Privatquartiere und gewerbliche Kleinbetriebe mit weniger als 10 Betten) nach Verwaltungsbezirken, ohne Campingplätze

Verwaltungsbezirk	August 2015							Januar - August 2015			
	Betriebe	Betten		Gäste		Übernachtungen		Gäste		Übernachtungen	
		Angebot	Auslastung	insgesamt	Ausländer	insgesamt	Ausländer	insgesamt	Ausländer	insgesamt	Ausländer
	Anzahl		%	Anzahl und Veränderung zu Aug. 2014 bzw. Jan.-Aug. 2014 in %							
noch: LK Westerwaldkreis											
Mündersbach	3	.	.	24	-	120	-	97	-	480	-
				.	0,0	.	0,0	.	0,0	.	0,0
Müschenbach	4	.	.	24	-	120	-	97	-	480	-
				x	0,0	x	0,0	x	0,0	x	0,0
Streithausen	3	.	.	24	-	120	-	97	-	480	-
				.	0,0	.	0,0	.	0,0	.	0,0
VG Höhr-Grenzhausen	17	772	51,3	5 370	684	11 881	1 638	42 596	4 258	85 428	8 567
				2,4	33,6	2,4	44,6	12,9	24,0	13,6	23,2
Höhr-Grenzhausen, St.	16	.	.	.	.	.	.	.	.	.	.
				.	.	.	.	.	.	.	.
VG Montabaur	42	1 301	44,6	6 909	566	17 409	1 204	57 267	3 192	130 435	7 752
				5,3	26,6	3,1	29,5	17,1	27,6	14,8	32,7
Eitelborn	3	.	.	19	2	41	2	96	13	229	17
				.	0,0	.	0,0	.	.	.	.
Hübingen	3	.	.	.	-	.	-	.	.	.	.
				.	.	.	.	.	.	.	.
Montabaur, St.	21	617	47,8	3 889	188	8 841	477	32 561	1 353	73 539	4 029
				10,8	7,4	14,0	57,4	23,6	9,8	21,3	42,1
Welschneudorf	4	110	50,6	441	70	1 671	153	2 748	369	8 900	1 020
				-5,2	18,6	.	.	2,8	64,0	.	.
VG Ransbach-Baumbach	3	110	49,0	578	51	1 617	169	4 643	419	12 556	756
				-0,7	-26,1	4,5	69,0	2,5	-27,0	1,6	-16,0
VG Rennerod	9	483	66,7	1 939	280	9 664	1 910	17 783	524	68 646	3 570
				25,3	x	11,1	x	31,5	-17,4	60,2	36,9
Rennerod, St.	3	51	.	.	.	.	.	.	.	.	.
				.	.	.	.	.	.	.	.
VG Selters (Ww.)	5	60	30,2	253	42	543	110	1 893	151	3 667	304
				-18,1	-39,1	-23,1	2,8	6,8	-42,1	1,7	-24,2
VG Wallmerod	3	50	34,3	316	62	514	98	2 174	208	3 937	389
				3,9	21,6	-2,7	-4,9	-0,7	-23,8	4,7	-22,2
VG Westerburg	11	564	29,1	2 734	282	4 932	495	20 058	1 705	32 502	2 822
				-8,9	-31,4	-10,3	-46,1	1,2	-23,1	-1,8	-24,9
Höhn	3	127	.	.	.	.	.	.	.	.	.
				.	.	.	.	.	.	.	.
Westerburg, St.	4	186	22,7	421	22	1 265	57	3 385	257	7 133	509
				-7,5	x	0,6	x	-3,7	-12,9	-0,8	-22,8
VG Wirges	5	209	89,3	1 068	408	5 602	3 087	6 422	2 402	25 645	12 858
				58,7	17,6	73,9	82,3	19,9	23,1	21,4	34,9
Rheinland-Pfalz	11 625	184 108	48,6	948 539	232 493	2 685 318	724 585	5 599 804	1 211 972	14 772 141	3 368 351
				0,9	-3,5	0,2	-3,2	3,1	0,2	3,2	0,7

Impressum

Herausgeber:
Statistisches Landesamt Rheinland-Pfalz
Mainzer Straße 14-16
56130 Bad Ems

Telefon: 02603 71-0
Telefax: 02603 71-3150

E-Mail: poststelle@statistik.rlp.de
Internet: www.statistik.rlp.de

Kostenfreier Download im Internet: http://www.statistik.rlp.de/veroeffentlichungen/statistische-berichte

© Statistisches Landesamt Rheinland-Pfalz · Bad Ems · 2015

Vervielfältigung und Verbreitung, auch auszugsweise, mit Quellenangabe gestattet.