



2019

# STATISTISCHE BERICHTE



Gäste und Übernachtungen  
im Tourismus im 5 i [ i gh2019

## Zeichenerklärungen

|     |  |
|-----|--|
| 0   | Zahl ungleich Null, Betrag jedoch kleiner als die Hälfte von 1 in der letzten ausgewiesenen Stelle |
| -   | nichts vorhanden   |
| .   | Zahl unbekannt oder geheim   |
| x   | Nachweis nicht sinnvoll  |
| ... | Zahl fällt später an   |
| /   | keine Angabe, da Zahl nicht sicher genug   |
| ( ) | Aussagewert eingeschränkt, da Zahl statistisch unsicher  |
| D   | Durchschnitt   |
| p   | vorläufig  |
| r   | revidiert  |
| s   | geschätzt  |

Für die Abgrenzung von Größenklassen wird im Allgemeinen anstelle einer ausführlichen Beschreibung „50 bis unter 100“ die Darstellungsform „50 – 100“ verwendet.

Einzelwerte in Tabellen werden im Allgemeinen ohne Rücksicht auf die Endsumme gerundet.

# Inhalt

Seite

|  |          |
|--|----------|
| <b>Informationen zur Statistik .....</b> | <b>4</b> |
|--|----------|

|                      |          |
|----------------------|----------|
| <b>Glossar .....</b> | <b>6</b> |
|----------------------|----------|

## Tabellen

### **Einschließlich Campingplätze**

|     |  |    |
|-----|--|----|
| T 1 | Entwicklung des Fremdenverkehrs in den Beherbergungsbetrieben aller Berichtsgemeinden einschließlich Campingplätze .....   | 11 |
| T 2 | Gäste und Übernachtungen (Insgesamt und Ausländer/-innen) nach Tourismusregionen, Betriebsarten und Gemeindegruppen einschließlich Campingplätze .....                 | 12 |
| T 3 | Gäste und Übernachtungen nach Herkunftsländern einschließlich Campingplätze .....  | 13 |
| T 4 | Gäste und Übernachtungen von Ausländerinnen und Ausländern im August 2019 nach Tourismusregionen, Betriebsarten und Gemeindegruppen einschließlich Campingplätze ..... | 14 |

### **Ohne Campingplätze**

|     |   |    |
|-----|---|----|
| T 5 | Gäste und Übernachtungen nach Verwaltungsbezirken ohne Campingplätze .....                    | 15 |
| T 6 | Ausländische Gäste und deren Übernachtungen nach Verwaltungsbezirken ohne Campingplätze ..... | 16 |

### **Campingtourismus**

|     |  |    |
|-----|--|----|
| T 7 | Entwicklung des Fremdenverkehrs im Campingtourismus .....                  | 17 |
| T 8 | Gäste und Übernachtungen auf Campingplätzen nach Verwaltungsbezirken ..... | 18 |
| T 9 | Gäste und Übernachtungen auf Campingplätzen nach Herkunftsländern .....    | 19 |

### **Regionalergebnisse ohne Campingplätze**

|      |  |    |
|------|--|----|
| T 10 | Betriebe, Bettenangebot, Gäste und Übernachtungen (einschließlich Privatquartiere und gewerbliche Kleinbetriebe mit weniger als 10 Betten) nach Verwaltungsbezirken ohne Campingplätze ..... | 20 |
|------|--|----|

## Grafiken

|     |  |    |
|-----|--|----|
| G 1 | Entwicklung des Fremdenverkehrs 1986–2018 einschließlich Campingplätze ..... | 10 |
| G 2 | Gäste 2018 und 2019 nach Monaten .....                                       | 10 |
| G 3 | Übernachtungen 2018 und 2019 nach Monaten .....                              | 10 |

# Informationen zur Statistik

## Ziel der Statistik

Die monatlich durchgeführte Tourismusstatistik informiert über die Zahl der Gästeankünfte und -übernachtungen und ermöglicht damit Aussagen über die kurzfristige Entwicklung der Nachfrage im Beherbergungsgewerbe. Anhand der Angaben über die vorhandenen Bettenkapazitäten kann auf die Entwicklung des touristischen Angebotes geschlossen werden. Die Ergebnisse bieten der Europäischen Kommission, den Ministerien des Bundes und der Länder, lokalen, regionalen und nationalen Tourismusorganisationen, Verbänden und Interessenvertretungen im Bereich Tourismus sowie weiteren institutionellen und privaten Nutzern die notwendigen statistischen Grundlagen für Entscheidungen und Maßnahmen.

## Rechtsgrundlage

Beherbergungsstatistikgesetz (BeherbStatG) vom 22. Mai 2002 (BGBl. I S. 1642) zuletzt geändert durch Artikel 1 des Gesetzes vom 23. November 2011 (BGBl. I S. 2298) in Verbindung mit dem Bundesstatistikgesetz (BStatG) vom 22. Januar 1987 (BGBl. I S. 462, 565), in der jeweils gültigen Fassung.

Landesgesetz über Fremdenverkehrsstatistik in Rheinland-Pfalz vom 19. März 1951 (GVBl. S. 56), zuletzt geändert durch § 10 Abs. 6 des Landesstatistikgesetzes (LStatG) vom 27. März 1987 (GVBl. S. 57)

Landesstatistikgesetz (LStatG) vom 27. März 1987 (GVBl. S. 57), geändert durch Art. 8 des siebten Rechtsbereinigungsgesetzes vom 5. Oktober 1990 (GVBl. S. 289) in Verbindung mit der Landesverordnung zur Übertragung von Aufgaben der Erhebungsstelle für die Statistik der Verbraucherpreise, die Fremdenverkehrsstatistik und die Beherbergungsstatistik vom 20. April 2005 (GVBl. S. 146)

## Erhebungsumfang

Im Rahmen der Tourismusstatistik werden seit dem 1. Januar 2012 bundeseinheitlich bei allen Beherbergungsbetrieben mit zehn und mehr Betten sowie bei Camping- und Reisemobilplätzen mit zehn und mehr Stellplätzen die angekommenen Gäste und deren Übernachtungen erfasst. Weiterhin werden gemäß landesrechtlicher Grundlage in Rheinland-Pfalz in denjenigen Gemeinden, die über ein staatlich verliehenes Prädikat als Fremdenverkehrsgemeinde, Erholungsort, Luftkurort oder Heilbad verfügen, zusätzlich auch die Privatzimmervermieter und gewerblichen Kleinbetriebe mit weniger als zehn Betten in der Statistik berücksichtigt.

## Regionale Ebene

Der Ergebnismachweis erfolgt für administrative – Landkreise, kreisfreie Städte, Verbandsgemeinden und Gemeinden – und nichtadministrative Gebietseinheiten wie Tourismusregionen.

## Berichtskreis

In die monatliche Erhebung sind rund 3 500 Beherbergungsbetriebe mit zehn und mehr Betten bzw. bei Camping- und Reisemobilplätzen mit zehn und mehr Stellplätzen sowie auf landesrechtlicher Grundlage rund 7 300 Privatzimmervermieter und gewerbliche Kleinbetriebe mit weniger als zehn Fremdenbetten einbezogen.

## Erhebungsmerkmale und Berichtszeitraum/-zeitpunkt

Erhebungsmerkmale der Monaterhebung im Tourismus sind die Anzahl der Ankünfte und der Übernachtungen von Gästen. Bei Gästen, deren Wohnsitz oder gewöhnlicher Aufenthaltsort außerhalb Deutschlands liegt, werden diese Angaben auch in der Unterteilung nach Herkunftsländern erfasst. Erhoben werden bei Betriebsstätten außerdem die Zahl der angebotenen Schlafgelegenheiten, bei Camping- und Reisemobilplätzen die Anzahl der Stellplätze und bei Betrieben der Hotellerie zusätzlich die Zahl der Gästezimmer am 31.07. Für Hotelleriebetriebe mit 25 und mehr Zimmern wird außerdem monatlich die Auslastung der Gästezimmer erhoben.

## **Datenaufbereitung (einschließlich Hochrechnung)**

Die Daten werden im Rahmen einer Online-Befragung erhoben. Für die Erhebung besteht Auskunftspflicht. Die Monatserhebung im Tourismus ist keine Stichprobe, sondern eine Vollerhebung aller Beherbergungsbetriebe mit Abschneidegrenze. In Rheinland-Pfalz sind die örtlichen Kommunalverwaltungen als Statistische Erhebungsstellen in den Berichtsweg eingebunden. Zu ihren Aufgaben gehört die kontinuierliche Abgrenzung der Erhebungsbereiche sowie die Plausibilisierung der Erhebungsdaten unter Einbeziehung der Ortskenntnisse. Hierdurch und in Verbindung mit den monatlichen Plausibilitätsprüfungen im Statistischen Landesamt sind die Ergebnisse als genau einzustufen.

Mit einem Imputationsverfahren werden für alle Erhebungseinheiten, die bis zu einem festgelegten Zeitpunkt noch keine Meldung übermittelt haben (Antwortausfälle), Imputationswerte ermittelt. Dazu werden die Werte vergleichbarer Einheiten herangezogen, die Angaben geliefert haben, oder ältere Angaben des jeweiligen Betriebs genutzt. Die ausgewiesenen Gäste- und Übernachtungszahlen beruhen auf den jeweils aktuellsten Angaben der Berichtseinheiten, und zwar sowohl für den aktuellen Berichtsmonat als auch für die Vormonate. Für die Vormonate kann es sogenannte Rückkorrekturen geben. Sie entstehen, wenn neue Informationen für einen Vormonat vorliegen. Dies ist der Fall, wenn eine Berichtseinheit eine frühere Meldung korrigiert oder ein zunächst geschätzter Wert durch eine spätere Originalmeldung ersetzt wird. Dies kann dazu führen, dass die in den Tabellen T1 und T7 veröffentlichten Monatsergebnisse des Berichtsjahres vom Ergebnis für den Jahresteil abweichen, der den Zeitraum von Januar bis zum aktuellen Berichtsmonat umfasst und in dem die bis dahin vorliegenden Korrekturen bereits berücksichtigt sind.

## **Vergleichbarkeit**

Der Berichtskreis dieser Statistik ist einem ständigen Wandel unterworfen. Durch den Wegfall bestehender Einheiten (bspw. wegen Betriebsaufgaben) und Neuaufnahmen (bspw. bei Betriebsgründungen) kann die Vergleichbarkeit – insbesondere auf der kleinräumlichen Stadt- oder Gemeindeebene – eingeschränkt sein.

Seit Januar 2013 werden Gäste- und Übernachtungszahlen über das sogenannte „Dauercamping“ nicht mehr erhoben. In Rheinland-Pfalz wurden diese Angaben zum „Dauercamping“ bis Dezember 2012 bei den Campingplatzbetreibern auf freiwilliger Basis erfragt. Die Befragung und die Ergebnisdarstellung zum Campingtourismus konzentrieren sich gemäß bundeseinheitlicher Vorgehensweise auf das kurzfristige Urlaubscamping. Um die Vergleichbarkeit zu gewährleisten, wurden die Zeitreihen mit Monats- und Jahreszahlen in den Veröffentlichungen ab Januar 2013 angepasst. Dies führt zu Abweichungen gegenüber älteren Veröffentlichungen.

Seit Januar 2014 wird beim Merkmal „Betriebe“, ergänzend zu den Einheiten mit zehn und mehr Fremdenbetten, erstmals auch die Zahl der Privatquartiere und gewerblichen Kleinbetriebe unterhalb dieser Abschneidegrenze berücksichtigt. Für frühere Jahre liegen für diese Betriebsart keine Angaben vor. Die Vergleichbarkeit dieses Merkmals ist dadurch eingeschränkt.

Bei einem Vergleich zwischen einzelnen rheinland-pfälzischen Gemeinden ist zu berücksichtigen, dass die Ergebnisse derjenigen Gemeinden, die über ein touristisches Prädikat als Fremdenverkehrsgemeinde, Erholungsort, Luftkurort oder Heilbad verfügen, die Betriebs-, Betten-, Gäste- und Übernachtungszahlen von Privatquartieren und Kleinbetrieben mit weniger als zehn Betten enthalten. Für die übrigen Gemeinden liegen keine Angaben zu Privatquartieren und Kleinbetrieben mit weniger als zehn Betten vor.

Bei einem eventuellen Vergleich mit den Tourismuszahlen für Deutschland ist zu beachten, dass diese – anders als die rheinland-pfälzischen Tourismusergebnisse – keine Angaben zu Privatzimmervermietern und gewerblichen Kleinbetrieben mit weniger als zehn Fremdenbetten beinhalten.

## **Besondere fachliche Hinweise**

Die regionale Ergebnisdarstellung auf der Ebene von Landkreisen, kreisfreien Städten, Verbandsgemeinden und Gemeinden erfolgt ohne den Campingtourismus.

Die bei den Regionalergebnissen ausgewiesene prozentuale monatliche Bettenauslastung wird nach folgender Formel berechnet:  $(\text{Übernachtungen}/\text{Bettenangebot} \cdot 30) \cdot 100$ . Die Berechnung der jährlichen Bettenauslastung bei den Jahresergebnissen erfolgt nach der Formel:  $(\text{Übernachtungen}/\text{Bettenangebot im Monat Juli} \cdot 365) \cdot 100$ .

Der Einsatz eines maschinellen Verfahrens gewährleistet die primäre und sekundäre Geheimhaltung der Daten.

# Glossar

## Ankunft

Meldung eines Gastes in einer Beherbergungsstätte innerhalb eines Berichtszeitraums, der zum vorübergehenden Aufenthalt ein Gästebett belegt.

## Beherbergung

Unterbringung von Personen, die sich nicht länger als ein Jahr ohne Unterbrechung an einem anderen Ort als ihrem gewöhnlichen Wohnsitz aufhalten. Der vorübergehende Ortswechsel kann durch Urlaub und Freizeitaktivitäten, aber auch durch die Wahrnehmung privater und geschäftlicher Kontakte, den Besuch von Tagungen und Fortbildungsveranstaltungen, durch Maßnahmen zur Wiederherstellung der Gesundheit oder sonstige Gründe veranlasst sein.

## Betriebe

Beherbergungsstätten, die dazu dienen, Gästen im privaten oder geschäftlichen Reiseverkehr eine Übernachtungsmöglichkeit bereitzustellen. Neben gewerblichen Betrieben mit zehn und mehr Fremdenbetten werden in rheinland-pfälzischen Städten und Gemeinden, die über ein touristisches Prädikat als Heilbad, Luftkurort, Erholungsort oder Fremdenverkehrsgemeinde verfügen, auch Privatquartiere und gewerbliche Kleinbetriebe berücksichtigt. In den Statistischen Jahresberichten erfolgt der Nachweis der Betriebszahl mit Stand 31. Juli des jeweiligen Berichtsjahres.

## Betriebsarten

Gruppierung bzw. Einordnung der Beherbergungsstätten anhand der durch die Klassifikation der Wirtschaftszweige, Ausgabe 2008 (WZ 2008), vorgegebenen Kriterien.

## Betten

Schlafgelegenheiten in einer Beherbergungsstätte. Doppelbetten zählen dabei als zwei Schlafgelegenheiten. Klappbetten (Schlafcouch), die regulär als Schlafgelegenheiten angeboten werden, gehören auch dazu. Behelfsmäßige Schlafgelegenheiten (z. B. Zustellbetten, Kinderbetten) werden nicht berücksichtigt. Neben den Betten in gewerblichen Betrieben mit zehn und mehr Fremdenbetten werden in rheinland-pfälzischen Städten und Gemeinden, die über ein touristisches Prädikat als Heilbad, Luftkurort, Erholungsort oder Fremdenverkehrsgemeinde verfügen, auch die Betten in Privatquartieren und gewerblichen Kleinbetrieben berücksichtigt. In den Statistischen Jahresberichten erfolgt der Nachweis der Bettenzahl mit Stand 31. Juli des jeweiligen Berichtsjahres.

## Bettenauslastung

Quotient aus tatsächlicher Übernachtungszahl (Zähler) zur Zahl der möglichen Übernachtungen (Nenner). Die Darstellung in Prozent erfolgt durch die Multiplikation dieses Quotienten mit dem Wert 100.

## Campingplätze

Abgegrenzte Gelände, die jedermann zum vorübergehenden Aufstellen von mitgebrachten Wohnwagen, Reise- bzw. Wohnmobilen oder Zelten zugänglich sind. Bei den Campingplätzen ist zwischen „Urlaubscamping“ und „Dauercamping“ zu unterscheiden. Für die Beherbergungsstatistik ist ab Januar 2013 nur noch das Urlaubscamping zu erfassen. Urlaubscamping liegt vor, wenn die Campingplatzbenutzung für einzelne Tage oder Wochen vereinbart worden ist. Dabei wird im Allgemeinen kein pauschales Entgelt, sondern eine nach Dauer der Belegung und Personenzahl gestaffelte Gebühr berechnet.

## Erholungs- und Ferienheime

Beherbergungsstätten, die nur bestimmten Personenkreisen, z. B. Mitgliedern eines Vereins oder einer Organisation, Beschäftigten eines Unternehmens, Kindern, Müttern oder Betreuten sozialer Einrichtungen, zugänglich sind und in denen Speisen und Getränke nur an Hausgäste abgegeben werden.

## Erholungsorte

Die staatliche Anerkennung mit der Artbezeichnung Erholungsort setzt voraus:

- eine landschaftlich bevorzugte und klimatisch günstige Lage,
- für die Erholung geeignete verschiedenartige Einrichtungen und einen entsprechenden Ortscharakter,
- eine durchschnittliche Aufenthaltsdauer der Gäste von mindestens 2,5 Tagen und
- eine im Verhältnis zur Einwohnerzahl beachtliche Beherbergungskapazität.

## Ferienhäuser, Ferienwohnungen

Beherbergungsstätten, die jedermann zugänglich sind und in denen Speisen und Getränke nicht abgegeben werden, aber eine Kochgelegenheit vorhanden ist.

## Ferienzentren

Beherbergungsstätten, die jedermann zugänglich sind und dazu dienen, wahlweise unterschiedliche Wohn- und Aufenthaltsmöglichkeiten sowie gleichzeitig Freizeiteinrichtungen in Verbindung mit Einkaufsmöglichkeiten und persönlichen Dienstleistungen zum vorübergehenden Aufenthalt anzubieten. Als Mindestausstattung gilt das Vorhandensein von Hotelunterkunft und anderen Wohngelegenheiten auch mit Kochgelegenheit, einer Gaststätte, von Einkaufsmöglichkeiten zur Deckung des persönlichen Bedarfs und des Freizeitbedarfs sowie von Einrichtungen für persönliche Dienstleistungen, z. B. Massageeinrichtungen, Solarium, Sauna, Friseur, und zur aktiven Freizeitgestaltung, wie z. B. Schwimmbad, Tennis-, Tischtennis-, Minigolf- oder Trimm-dich-Anlagen.

## Fremdenverkehrsgemeinde

Diese Bezeichnung entfällt mit dem aktualisierten Kurortgesetz aus dem Jahr 2016. Bereits staatlich anerkannte Fremdenverkehrsgemeinden können die Bezeichnung noch bis Ende des Jahres 2020 führen. Die staatliche Anerkennung mit der Artbezeichnung Fremdenverkehrsgemeinde setzte voraus:

- für die Gäste geeignete verschiedenartige Fremdenverkehrseinrichtungen, wie Wanderwege, Sport-, Spiel- und Freizeitanlagen, und
- eine im Verhältnis zur Einwohnerzahl beachtliche Beherbergungskapazität oder eine sich aus der vorhandenen Beherbergungskapazität und einem überörtlichen Ausflugsverkehr insgesamt ergebende erhebliche Bedeutung des Fremdenverkehrs.

Die Gemeinde soll einen touristisch ansprechenden Gesamteindruck vermitteln.

## Gasthöfe

Beherbergungsstätten, die jedermann zugänglich sind und in denen, neben dem auch für Passanten zugänglichen Gastraum, in der Regel keine weiteren Aufenthaltsräume zur Verfügung stehen. Bei Gasthöfen übersteigt der Umsatz aus Bewirtung deutlich den aus Beherbergung.

## Gäste

siehe Ankunft.

## Gemeindeguppen

In der Beherbergungsstatistik wird bei der Darstellung nach den Gemeindeguppen in prädikatisierte Gemeinden – wie Heilbäder, Luftkurorte, Erholungsorte, Fremdenverkehrsgemeinde – und nicht prädikatisierte Orte, die in der Gruppe der sonstigen Gemeinden zusammengefasst werden, unterschieden.

## Heilbäder

Die staatliche Anerkennung als Kurort mit der Artbezeichnung Heilbad setzt voraus:

- ein natürliches, zur Heilung, Linderung oder Vorbeugung von Krankheiten geeignetes Kurmittel des Bodens,
- ein gesundheitsförderndes Klima und ausreichende Luftqualität,
- verschiedenartige, leistungsfähige Einrichtungen zur Abgabe und therapeutischen Anwendung der Kurmittel mit angemessener kurärztlicher und pflegerischer Betreuung,
- leistungsfähige Betriebe des Hotel- und Gaststättengewerbes und
- einen dem Kurbetrieb entsprechenden Ortscharakter, der auch durch die Bauleitplanung gesichert sein muss.

Nachstehend aufgeführte 16 Städte und Gemeinden werden den Heilbädern zugerechnet:

Bad Bergzabern, Bad Bertrich, Bad Breisig, Bad Dürkheim, Bad Ems, Bad Hönningen, Bad Kreuznach, Bad Marienberg, Bad Neuenahr-Ahrweiler, Bad Sobernheim, Bernkastel-Kues, Daun, Diez, Manderscheid, Rengsdorf, Traben-Trarbach.

## Hotels

Beherbergungsstätten, die jedermann zugänglich sind und in denen ein Restaurant – auch für Passanten – vorhanden ist sowie in der Regel weitere Einrichtungen oder Räume für unterschiedliche Zwecke (Konferenzen, Seminare, Sport, Freizeit, Erholung) zur Verfügung stehen.

## Hotels garnis

Beherbergungsstätten, die jedermann zugänglich sind und in denen als Mahlzeit höchstens ein Frühstück angeboten wird.

## Jugendherbergen, Hütten u. Ä.

Beherbergungsstätten, die in der Regel eine einfache Ausstattung aufweisen und vorzugsweise Jugendlichen oder Angehörigen der sie tragenden Organisation, z. B. ein Wanderverein, zur Verfügung stehen. Speisen und Getränke werden nur an Hausgäste abgegeben.

## Luftkurorte

Die staatliche Anerkennung als Kurort mit der Artbezeichnung Luftkurort setzt voraus:

- ein für die Gesundheitsförderung geeignetes therapeutisches Klima, ausreichende Luftqualität und eine landschaftlich bevorzugte Lage,
- Einrichtungen, die zur therapeutischen Anwendung des Klimas geeignet sind,
- leistungsfähige Betriebe des Hotel- und Gaststättengewerbes und
- einen dem Kurbetrieb entsprechenden Ortscharakter, der auch durch die Bauleitplanung gesichert sein muss.

Nachstehend aufgeführte 35 Städte und Gemeinden werden den Luftkurorten zugerechnet:

Annweiler am Trifels, Bollendorf, Boppard, Dahn, Dannenfels, Deidesheim, Edenkoben, Emmelshausen, Eppenbrunn, Gerolstein, Hardert, Hauenstein, Hausen (Wied), Irrel, Kelberg, Kell am See, Kirchen (Sieg), Kirchwald, Kyllburg, Ludwigswinkel, Morbach, Neuerburg, Niederbreitbach, Nürburg, Prüm, Rieden, Roßbach, Sankt Martin, Stadtkyll, Stromberg, Thalfang, Trippstadt, Volkesfeld, Waldbreitbach, Wissen.



## **Pensionen**

Beherbergungsstätten, die jedermann zugänglich sind und in denen Speisen und Getränke nur an Hausgäste abgegeben werden.

## **Privatquartiere**

Kleinbeherbergungsstätten mit weniger als zehn Betten, die für jedermann zugänglich sind und in denen Gäste zum vorübergehenden Aufenthalt gegen Entgelt aufgenommen werden (auch als Bestandteil der Wohnung einer Privatvermieterin bzw. eines Privatvermieters).

## **Schulungsheime**

Beherbergungsstätten, die nach Einrichtung und Zweckbestimmung dazu dienen, Unterricht außerhalb des regulären Schul- und Hochschulsystems anzubieten und überwiegend der Erwachsenenbildung dienen.

## **Sonstige Gemeinden**

Zusammenfassung von Gemeinden ohne Prädikat als Heilbad, Luftkurort, Erholungsort oder Fremdenverkehrsgemeinde.

## **Tourismusregionen**

Eine Tourismusregion ist eine nichtadministrative Raumeinheit, die in Zusammenarbeit mit dem Ministerium für Wirtschaft, Klimaschutz, Energie und Landesplanung in Mainz sowie der Rheinland-Pfalz Tourismus GmbH in Koblenz abgegrenzt wurde. Die Abgrenzung orientiert sich insbesondere an naturräumlichen Gegebenheiten, berücksichtigt aber meist auch Zuständigkeitsbereiche der regionalen Tourismusverbände.

## **Übernachtungen**

Die Übernachtungen ergeben sich aus der Belegung eines Gästebettes zum vorübergehenden Aufenthalt. Die Aufenthaltsdauer, gemessen in Tagen, ergibt die Zahl der Übernachtungen je Gast. Die monatliche Meldung orientiert sich an der Zahl der Übernachtungen von Gästen, die im Berichtszeitraum ankamen und abreisten oder aus dem vorherigen Berichtszeitraum noch anwesend waren.

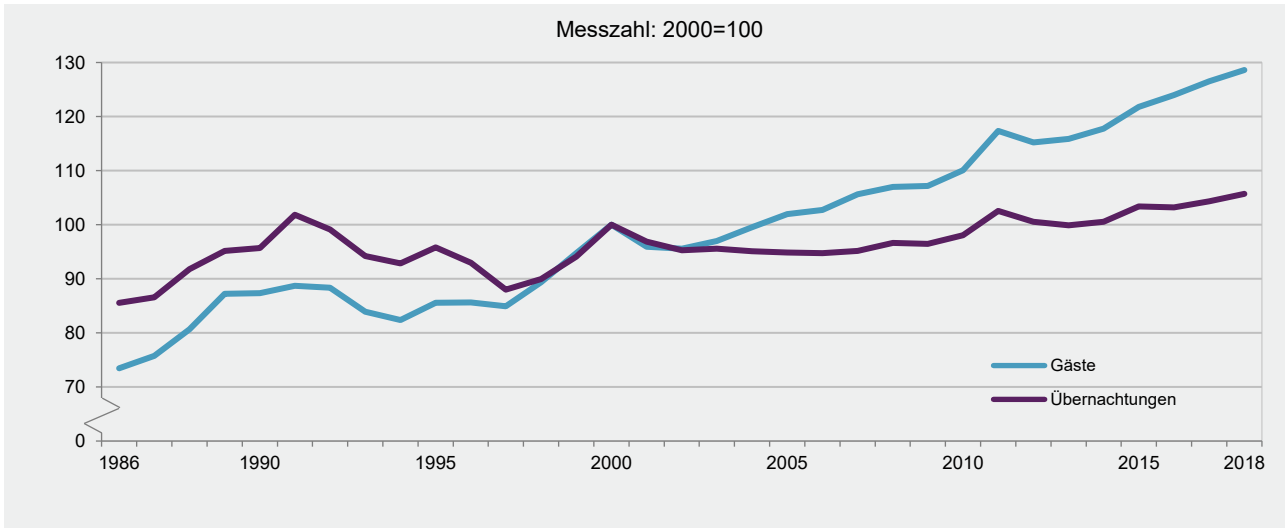
## **Vorsorge- und Rehabilitationskliniken**

Beherbergungsstätten, die unter ärztlicher Leitung stehen und ausschließlich oder überwiegend Kurgästen zur Verfügung stehen. Als Kurgäste gelten Personen, die sich aufgrund einer ärztlichen Verordnung in der Klinik vorübergehend aufhalten. Das Ziel des Aufenthalts ist die Erhaltung oder Wiederherstellung ihrer Gesundheit oder der Berufs- oder Arbeitsfähigkeit sowie die Inanspruchnahme der allgemein angebotenen Kureinrichtungen außerhalb des Beherbergungsbetriebes.

Zu den Vorsorge- und Rehabilitationskliniken zählen auch Kinderheilstätten, Sanatorien, Kur- oder ähnliche Krankenhäuser. Im Unterschied zur Krankenhausstatistik werden Vorsorge- und Rehabilitationskliniken in der Beherbergungsstatistik nur dann erfasst, wenn die dort untergebrachten Personen überwiegend in der Lage sind, während des vorübergehenden Aufenthalts die Klinik zu verlassen und die Tourismusangebote der Gemeinde in Anspruch zu nehmen.

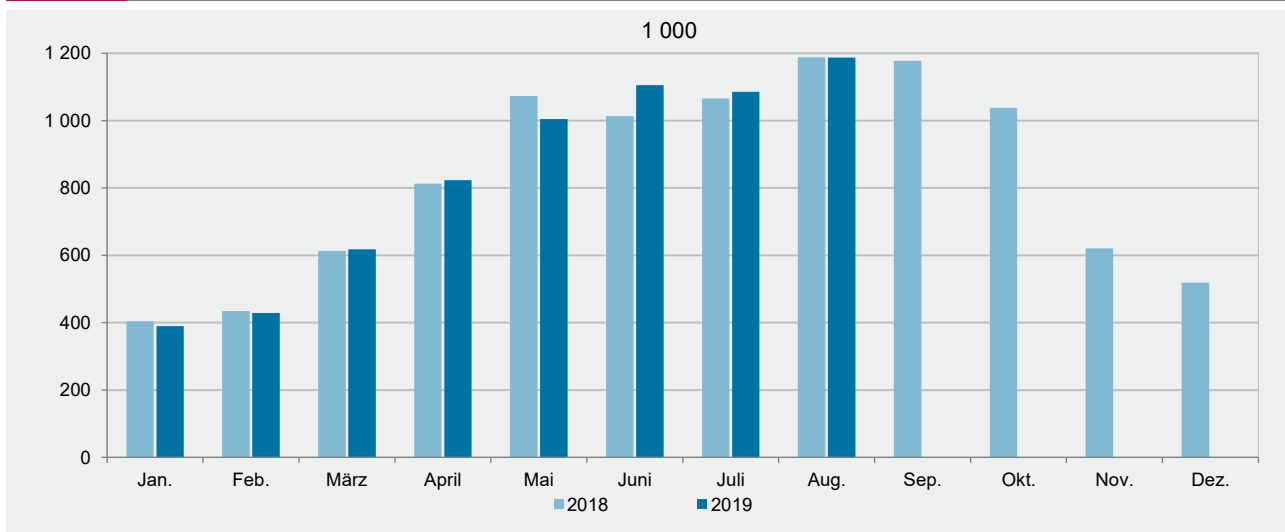
G 1

Entwicklung des Fremdenverkehrs 1986–2018 einschließlich Campingplätze



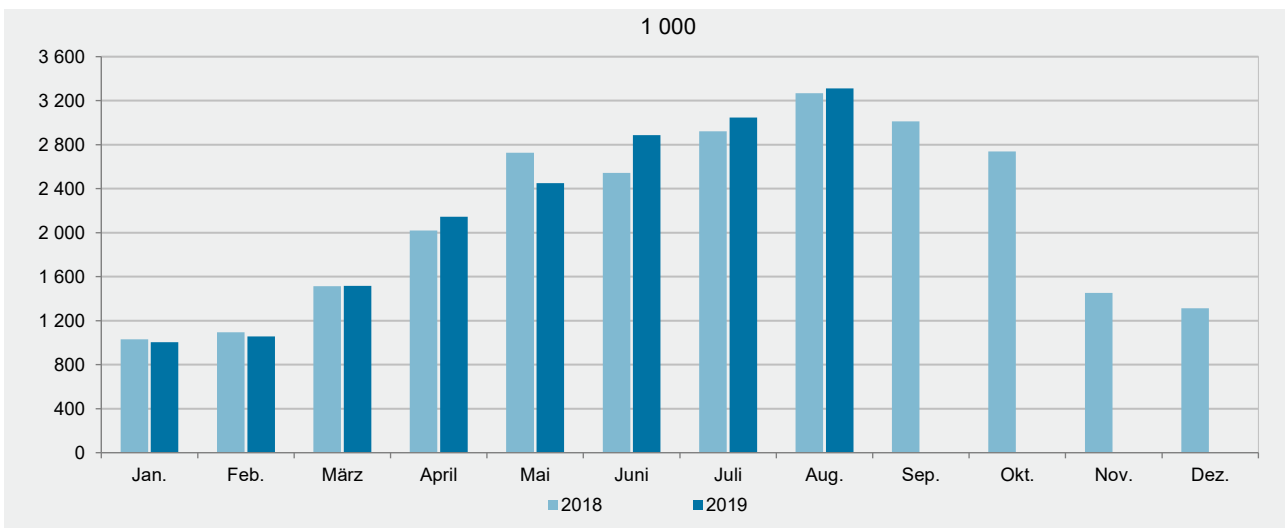
G 2

Gäste 2018 und 2019 nach Monaten



G 3

Übernachtungen 2018 und 2019 nach Monaten



| Jahr<br>Monat | Gäste     |                      | Übernachtungen |                      | Gäste  |                      | Übernachtungen |                      |       |
|---------------|-----------|----------------------|----------------|----------------------|--|----------------------|----------------|----------------------|-------|
|               | insgesamt | Ausländer/<br>-innen | insgesamt      | Ausländer/<br>-innen | insgesamt  | Ausländer/<br>-innen | insgesamt      | Ausländer/<br>-innen |       |
|               | Anzahl    |                      |                |                      | Veränderungen zum Vorjahr bzw. Vorjahresmonat in % |                      |                |                      |       |
| 2009          | 8 298 569 | 1 965 985            | 23 389 143     | 5 831 273            | 0,2  | 1,7                  | -0,2           | 2,8                  |       |
| 2010          | 8 525 782 | 2 047 448            | 23 781 738     | 5 964 490            | 2,7  | 4,1                  | 1,7            | 2,3                  |       |
| 2011          | 9 085 946 | 2 082 027            | 24 866 013     | 5 955 835            | 6,6  | 1,7                  | 4,6            | -0,1                 |       |
| 2012          | 8 920 670 | 2 056 064            | 24 386 074     | 5 876 733            | -1,8   | -1,2                 | -1,9           | -1,3                 |       |
| 2013          | 8 971 782 | 2 035 882            | 24 224 485     | 5 793 883            | 0,6  | -1,0                 | -0,7           | -1,4                 |       |
| 2014          | 9 121 368 | 2 036 551            | 24 377 612     | 5 846 569            | 1,7  | 0,0                  | 0,6            | 0,9                  |       |
| 2015          | 9 430 947 | 2 059 854            | 25 071 376     | 5 903 418            | 3,4  | 1,1                  | 2,8            | 1,0                  |       |
| 2016          | 9 602 067 | 2 039 871            | 25 022 359     | 5 832 988            | 1,8  | -1,0                 | -0,2           | -1,2                 |       |
| 2017          | 9 796 240 | 2 060 560            | 25 292 587     | 5 757 217            | 2,0  | 1,0                  | 1,1            | -1,3                 |       |
| 2018          | 9 958 945 | 2 099 225            | 25 634 342     | 5 830 514            | 1,7  | 1,9                  | 1,4            | 1,3                  |       |
|               |           |                      |                |                      |  |                      |                |                      |       |
| 2016          | August    | 1 140 754            | 311 290        | 3 302 050            | 1 077 370  | 2,7                  | 3,4            | 2,1                  | 7,5   |
|               | September | 1 165 453            | 233 266        | 2 976 203            | 639 950  | 5,8                  | 1,7            | 1,5                  | 0,4   |
|               | Oktober   | 1 052 939            | 188 934        | 2 772 488            | 512 473  | 1,6                  | 2,7            | 1,0                  | 2,1   |
|               | November  | 582 374              | 97 507         | 1 367 982            | 250 758  | -0,1                 | -3,3           | -2,8                 | -3,4  |
|               | Dezember  | 501 361              | 93 065         | 1 243 520            | 241 999  | 3,2                  | -5,6           | -1,8                 | -10,8 |
| 2017          | Januar    | 387 028              | 65 384         | 988 343              | 169 779  | 5,9                  | 15,3           | 0,2                  | 14,3  |
|               | Februar   | 418 666              | 76 867         | 1 055 664            | 199 258  | -3,9                 | -4,3           | -4,8                 | -7,0  |
|               | März      | 587 400              | 98 145         | 1 397 712            | 244 579  | 1,1                  | -4,7           | -9,2                 | -8,7  |
|               | April     | 800 314              | 166 642        | 2 063 097            | 445 670  | 10,9                 | 10,3           | 16,2                 | 11,4  |
|               | Mai       | 978 097              | 202 712        | 2 442 514            | 538 126  | -4,7                 | -2,8           | -8,3                 | -6,6  |
|               | Juni      | 1 073 924            | 222 511        | 2 704 689            | 585 004  | 15,0                 | 8,6            | 16,5                 | 6,0   |
|               | Juli      | 1 060 021            | 302 627        | 2 920 410            | 901 485  | -3,3                 | -2,8           | -1,5                 | -5,2  |
|               | August    | 1 143 739            | 307 826        | 3 254 193            | 1 040 423  | 0,3                  | -1,1           | -1,4                 | -3,4  |
|               | September | 1 158 236            | 233 230        | 2 959 384            | 630 982  | -0,6                 | -0,0           | -0,6                 | -1,4  |
|               | Oktober   | 1 047 705            | 184 657        | 2 738 093            | 493 727  | -0,5                 | -2,3           | -1,2                 | -3,7  |
|               | November  | 608 030              | 100 921        | 1 456 436            | 256 434  | 4,4                  | 3,5            | 6,5                  | 2,3   |
|               | Dezember  | 533 080              | 99 038         | 1 312 052            | 251 750  | 6,3                  | 6,4            | 5,5                  | 4,0   |
| 2018          | Januar    | 404 271              | 66 076         | 1 030 171            | 168 165  | 4,5                  | 1,1            | 4,2                  | -1,0  |
|               | Februar   | 433 974              | 80 420         | 1 094 976            | 201 906  | 3,7                  | 4,6            | 3,7                  | 1,3   |
|               | März      | 612 971              | 101 911        | 1 513 420            | 240 340  | 4,4                  | 3,8            | 8,3                  | -1,7  |
|               | April     | 812 419              | 168 936        | 2 019 693            | 437 819  | 1,5                  | 1,4            | -2,1                 | -1,8  |
|               | Mai       | 1 072 867            | 214 725        | 2 727 289            | 580 393  | 9,7                  | 5,9            | 11,7                 | 7,9   |
|               | Juni      | 1 013 187            | 222 870        | 2 544 677            | 593 695  | -5,7                 | 0,2            | -5,9                 | 1,5   |
|               | Juli      | 1 065 148            | 298 920        | 2 922 003            | 888 368  | 0,5                  | -1,2           | 0,1                  | -1,5  |
|               | August    | 1 188 119            | 312 313        | 3 266 465            | 1 034 315  | 3,9                  | 1,5            | 0,4                  | -0,6  |
|               | September | 1 177 669            | 240 174        | 3 012 667            | 653 593  | 1,7                  | 3,0            | 1,8                  | 3,6   |
|               | Oktober   | 1 038 373            | 191 427        | 2 737 595            | 513 505  | -0,9                 | 3,7            | -0,0                 | 4,0   |
|               | November  | 621 180              | 103 112        | 1 452 206            | 260 369  | 2,2                  | 2,2            | -0,3                 | 1,5   |
|               | Dezember  | 518 767              | 98 341         | 1 313 180            | 258 046  | -2,7                 | -0,7           | 0,1                  | 2,5   |
| 2019          | Januar    | 389 942              | 61 565         | 1 003 830            | 157 129  | -3,5                 | -6,8           | -2,6                 | -6,6  |
|               | Februar   | 428 550              | 73 149         | 1 057 678            | 181 971  | -1,2                 | -9,0           | -3,4                 | -9,9  |
|               | März      | 617 488              | 107 597        | 1 516 114            | 270 145  | 0,7                  | 5,6            | 0,2                  | 12,4  |
|               | April     | 822 804              | 175 649        | 2 146 175            | 469 359  | 1,3                  | 4,0            | 6,3                  | 7,2   |
|               | Mai       | 1 004 369            | 206 074        | 2 450 301            | 531 492  | -6,4                 | -4,0           | -10,2                | -8,4  |
|               | Juni      | 1 105 647            | 230 423        | 2 886 693            | 625 899  | 9,1                  | 3,4            | 13,4                 | 5,4   |
|               | Juli      | 1 085 098            | 307 318        | 3 046 570            | 937 673  | 1,9                  | 2,8            | 4,3                  | 5,6   |
|               | August    | 1 187 175            | 312 012        | 3 310 822            | 1 024 330  | -0,1                 | -0,1           | 1,4                  | -1,0  |

<sup>1</sup> Einschließlich Privatquartiere und gewerbliche Kleinbetriebe in ausgewählten Gemeinden. Monatswerte des aktuellen Berichtsjahres vorläufig.

| Tourismusregion<br>Betriebsart<br>Gemeindegruppe <sup>1</sup> | August 2019 |                          |                |                          | Januar - August 2019 |                               |                |                               |
|---|-------------|--------------------------|----------------|--------------------------|----------------------|-------------------------------|----------------|-------------------------------|
|   | Gäste       |                          | Übernachtungen |                          | Gäste                |                               | Übernachtungen |                               |
|   | insgesamt   | Veränderung zu Aug. 2018 | insgesamt      | Veränderung zu Aug. 2018 | insgesamt            | Veränderung zu Jan.-Aug. 2018 | insgesamt      | Veränderung zu Jan.-Aug. 2018 |
|   | Anzahl      | %                        | Anzahl         | %                        | Anzahl               | %                             | Anzahl         | %                             |
| <b>Insgesamt</b>  |             |                          |                |                          |                      |                               |                |                               |
| Rheinland-Pfalz   | 1 187 175   | -0,1                     | 3 310 822      | 1,4                      | 6 618 614            | 0,2                           | 17 335 882     | 1,3                           |
| Ahr   | 59 358      | 5,2                      | 161 863        | 5,2                      | 342 090              | 0,8                           | 939 807        | 4,0                           |
| Eifel   | 138 777     | 4,7                      | 541 289        | 2,7                      | 741 320              | 1,3                           | 2 587 613      | 1,7                           |
| Hunsrück  | 30 865      | -7,7                     | 102 240        | 3,7                      | 179 797              | -7,5                          | 526 313        | 0,1                           |
| Mosel-Saar  | 339 225     | -5,1                     | 1 026 814      | -4,2                     | 1 662 783            | -0,0                          | 4 658 575      | -1,0                          |
| Naheland  | 52 712      | 3,7                      | 195 859        | 11,0                     | 280 511              | -1,2                          | 1 032 256      | 3,9                           |
| Pfalz   | 221 761     | 1,9                      | 548 123        | 4,1                      | 1 406 774            | 0,3                           | 3 335 275      | 2,8                           |
| Rheinhausen   | 108 598     | 9,0                      | 175 810        | 6,4                      | 684 426              | 4,3                           | 1 126 265      | 3,6                           |
| Rheintal  | 162 963     | -2,4                     | 352 414        | 1,7                      | 862 264              | -1,1                          | 1 871 255      | 1,1                           |
| Westerwald-Lahn   | 72 916      | -0,1                     | 206 410        | 3,2                      | 458 649              | -0,3                          | 1 258 523      | -0,4                          |
| Hotels  | 540 713     | 0,0                      | 1 075 874      | 2,2                      | 3 229 232            | -1,4                          | 6 227 160      | 0,0                           |
| Hotels garnis   | 91 994      | 16,9                     | 179 873        | 15,4                     | 518 257              | 12,2                          | 1 019 006      | 12,8                          |
| Gasthöfe  | 37 205      | -1,1                     | 79 496         | -2,3                     | 186 872              | -1,6                          | 407 618        | -2,7                          |
| Pensionen   | 55 110      | 3,0                      | 144 908        | 4,0                      | 272 911              | 1,1                           | 708 861        | 1,5                           |
| Erholungs-, Ferien-, Schulungsheime                           | 38 845      | -7,0                     | 136 009        | 1,5                      | 291 547              | -3,9                          | 870 913        | -2,1                          |
| Vorsorge- und Rehabilitationskliniken                         | 7 170       | -10,6                    | 165 308        | -4,8                     | 58 468               | -6,4                          | 1 307 676      | -4,3                          |
| Ferienzentren   | 48 815      | 8,3                      | 308 205        | 10,3                     | 305 707              | 6,1                           | 1 464 729      | 7,6                           |
| Ferienhäuser, Ferienwohnungen                                 | 26 647      | 7,1                      | 120 082        | 10,4                     | 139 146              | 3,9                           | 578 021        | 10,7                          |
| Jugendherbergen, Hütten u. Ä.                                 | 56 375      | 4,0                      | 129 459        | 3,9                      | 362 955              | -0,2                          | 793 685        | -1,2                          |
| Privatquartiere <sup>2</sup>                                  | 102 918     | -17,1                    | 370 496        | -13,6                    | 532 711              | -2,9                          | 1 750 925      | -5,0                          |
| Camping- und Reisemobilplätze                                 | 181 383     | 1,0                      | 601 112        | 2,3                      | 720 808              | 2,0                           | 2 207 288      | 5,8                           |
| Heilbäder   | 133 569     | -8,4                     | 470 019        | -4,7                     | 780 686              | -4,9                          | 2 890 188      | -3,0                          |
| Luftkurorte   | 111 080     | 2,0                      | 361 467        | 5,1                      | 606 857              | 0,0                           | 1 746 753      | 4,3                           |
| Erholungsorte   | 157 203     | -2,7                     | 546 131        | -2,2                     | 843 832              | 0,6                           | 2 650 584      | 1,4                           |
| Fremdenverkehrsorte   | 600 135     | 1,4                      | 1 530 919      | 3,3                      | 3 268 782            | 1,3                           | 7 778 193      | 2,4                           |
| Sonstige Gemeinden  | 185 188     | 2,9                      | 402 286        | 3,2                      | 1 118 457            | 0,7                           | 2 270 164      | 0,5                           |
| <b>Ausländer/-innen</b>                                       |             |                          |                |                          |                      |                               |                |                               |
| Rheinland-Pfalz   | 312 012     | -0,1                     | 1 024 330      | -1,0                     | 1 465 796            | -0,0                          | 4 173 906      | 0,7                           |
| Ahr   | 13 945      | 1,2                      | 37 983         | 4,6                      | 67 932               | -1,1                          | 173 440        | 1,0                           |
| Eifel   | 48 068      | 1,3                      | 220 924        | -6,0                     | 205 703              | 2,3                           | 780 936        | -0,2                          |
| Hunsrück  | 10 939      | -4,1                     | 44 182         | 4,2                      | 56 580               | -6,3                          | 197 188        | 4,2                           |
| Mosel-Saar  | 118 663     | -3,9                     | 425 035        | -4,0                     | 501 800              | -2,7                          | 1 582 127      | -2,9                          |
| Naheland  | 13 004      | 8,0                      | 52 804         | 20,0                     | 44 589               | 6,6                           | 150 975        | 19,5                          |
| Pfalz   | 32 621      | 7,5                      | 84 023         | 3,0                      | 200 138              | 5,7                           | 506 427        | 8,6                           |
| Rheinhausen   | 24 258      | 5,0                      | 39 905         | 4,6                      | 152 523              | 2,3                           | 256 707        | 2,7                           |
| Rheintal  | 40 008      | -1,3                     | 88 321         | 4,3                      | 184 634              | -3,3                          | 388 492        | -3,1                          |
| Westerwald-Lahn   | 10 506      | 3,4                      | 31 153         | 6,7                      | 51 897               | 5,2                           | 137 614        | 6,6                           |
| Hotels  | 136 955     | 3,1                      | 288 766        | 1,6                      | 743 320              | -0,3                          | 1 522 925      | -0,9                          |
| Hotels garnis   | 17 870      | 10,8                     | 40 138         | 8,8                      | 91 873               | 8,9                           | 218 048        | 13,3                          |
| Gasthöfe  | 9 665       | 1,8                      | 22 169         | 1,8                      | 41 412               | -4,0                          | 98 627         | -5,2                          |
| Pensionen   | 9 293       | -2,9                     | 27 541         | 1,7                      | 42 067               | -0,3                          | 129 269        | 3,8                           |
| Erholungs-, Ferien-, Schulungsheime                           | 2 250       | 0,7                      | 8 848          | 2,1                      | 10 233               | -5,3                          | 33 641         | 0,3                           |
| Vorsorge- und Rehabilitationskliniken                         | 220         | -15,1                    | 2 395          | -24,3                    | 1 371                | -6,3                          | 13 851         | -5,5                          |
| Ferienzentren   | 33 005      | 6,0                      | 235 653        | 7,7                      | 153 088              | 7,4                           | 858 174        | 8,3                           |
| Ferienhäuser, Ferienwohnungen                                 | 5 705       | 0,3                      | 28 622         | -0,4                     | 25 961               | -2,3                          | 120 201        | 4,6                           |
| Jugendherbergen, Hütten u. Ä.                                 | 2 204       | -7,7                     | 4 437          | -18,3                    | 22 618               | 3,0                           | 42 778         | -10,8                         |
| Privatquartiere <sup>2</sup>                                  | 23 996      | -11,3                    | 71 162         | -13,4                    | 106 117              | -2,2                          | 311 297        | -4,7                          |
| Camping- und Reisemobilplätze                                 | 70 849      | -6,2                     | 294 599        | -7,2                     | 227 736              | -4,7                          | 825 095        | -3,7                          |
| Heilbäder   | 23 135      | -16,1                    | 66 738         | -11,2                    | 102 820              | -12,3                         | 268 070        | -9,9                          |
| Luftkurorte   | 32 884      | 2,7                      | 146 723        | -2,6                     | 148 741              | 0,5                           | 552 629        | 2,9                           |
| Erholungsorte   | 46 094      | -2,7                     | 213 589        | -5,5                     | 194 833              | -0,8                          | 788 038        | 1,0                           |
| Fremdenverkehrsorte   | 166 791     | 2,3                      | 502 102        | 3,6                      | 783 893              | 1,6                           | 2 097 230      | 2,1                           |
| Sonstige Gemeinden  | 43 108      | 1,7                      | 95 178         | -2,7                     | 235 509              | 1,1                           | 467 939        | -1,6                          |

1 Die Gemeindezuordnung erfolgte nach dem Stand vom 1. Januar des aktuellen Berichtsjahres. – 2 Einschließlich gewerbliche Betriebe mit weniger als 10 Betten.

| Herkunftsland                    | August 2019 |                          |                |                          | Januar - August 2019 |                               |                |                               |
|----------------------------------|-------------|--------------------------|----------------|--------------------------|----------------------|-------------------------------|----------------|-------------------------------|
|                                  | Gäste       |                          | Übernachtungen |                          | Gäste                |                               | Übernachtungen |                               |
|                                  | insgesamt   | Veränderung zu Aug. 2018 | insgesamt      | Veränderung zu Aug. 2018 | insgesamt            | Veränderung zu Jan.-Aug. 2018 | insgesamt      | Veränderung zu Jan.-Aug. 2018 |
|                                  | Anzahl      | %                        | Anzahl         | %                        | Anzahl               | %                             | Anzahl         | %                             |
| Deutschland                      | 875 163     | -0,1                     | 2 286 492      | 2,4                      | 5 152 818            | 0,3                           | 13 161 976     | 1,5                           |
| Ausland                          | 312 012     | -0,1                     | 1 024 330      | -1,0                     | 1 465 796            | -0,0                          | 4 173 906      | 0,7                           |
| Europa                           | 279 703     | 0,7                      | 951 707        | -0,5                     | 1 242 753            | -0,8                          | 3 696 270      | 0,1                           |
| Belgien                          | 50 073      | 4,4                      | 143 308        | -0,6                     | 227 034              | -0,7                          | 617 611        | -1,3                          |
| Bulgarien                        | 410         | 3,3                      | 1 246          | -1,3                     | 2 651                | -7,1                          | 9 228          | 5,1                           |
| Dänemark                         | 5 467       | 6,4                      | 16 778         | 9,3                      | 25 428               | 9,4                           | 69 267         | 6,4                           |
| Estland                          | 270         | 74,2                     | 663            | 74,9                     | 1 101                | 22,7                          | 2 612          | 54,3                          |
| Finnland                         | 867         | -17,1                    | 1 994          | -19,3                    | 6 183                | -7,1                          | 12 088         | -7,6                          |
| Frankreich                       | 10 706      | 4,5                      | 21 343         | 8,7                      | 55 405               | -2,9                          | 109 977        | -1,8                          |
| Griechenland                     | 432         | 18,0                     | 1 490          | 45,5                     | 2 504                | -10,1                         | 6 996          | -15,7                         |
| Vereinigtes Königreich           | 15 983      | -5,6                     | 38 225         | -6,8                     | 80 223               | -10,0                         | 183 074        | -13,1                         |
| Republik Irland                  | 775         | 3,6                      | 1 896          | 8,0                      | 4 360                | 12,4                          | 9 721          | -3,0                          |
| Island                           | 320         | 25,5                     | 647            | -15,5                    | 1 800                | 11,2                          | 3 779          | 5,4                           |
| Italien                          | 7 687       | 4,3                      | 12 928         | -0,9                     | 29 302               | 3,5                           | 54 183         | 0,6                           |
| Kroatien                         | 349         | 21,6                     | 2 943          | 112,6                    | 2 317                | 13,9                          | 15 708         | 59,6                          |
| Lettland                         | 333         | 30,6                     | 833            | 63,3                     | 1 518                | -9,3                          | 3 246          | -19,6                         |
| Litauen                          | 209         | -24,8                    | 432            | -37,4                    | 1 878                | -17,7                         | 4 845          | -22,6                         |
| Luxemburg                        | 4 833       | -0,2                     | 10 693         | -2,0                     | 30 500               | 2,8                           | 65 629         | 3,4                           |
| Malta                            | 49          | 16,7                     | 118            | 38,8                     | 253                  | 12,9                          | 690            | 80,6                          |
| Niederlande                      | 142 275     | 0,9                      | 604 123        | -0,5                     | 545 648              | -0,0                          | 1 982 185      | 1,3                           |
| Norwegen                         | 1 931       | -54,3                    | 4 164          | -59,0                    | 12 905               | -17,6                         | 25 062         | -27,7                         |
| Österreich                       | 6 358       | -3,8                     | 14 691         | 6,5                      | 33 729               | 0,9                           | 74 278         | 5,4                           |
| Polen                            | 2 886       | 7,5                      | 11 288         | 21,2                     | 19 970               | 2,3                           | 74 440         | 3,4                           |
| Portugal                         | 409         | 0,2                      | 1 058          | -0,6                     | 2 905                | 1,4                           | 8 012          | 5,4                           |
| Rumänien                         | 1 113       | 11,0                     | 4 688          | 26,7                     | 7 762                | 10,6                          | 37 727         | 18,7                          |
| Russland                         | 1 113       | 3,2                      | 2 551          | -14,1                    | 7 889                | 1,9                           | 18 055         | -1,5                          |
| Schweden                         | 4 656       | -2,7                     | 9 277          | -2,4                     | 25 236               | -4,6                          | 45 936         | -8,2                          |
| Schweiz einschl. Liechtenstein   | 10 147      | 1,0                      | 19 310         | 0,2                      | 58 616               | -0,2                          | 109 147        | -0,0                          |
| Slowakische Republik             | 516         | -12,1                    | 2 438          | 3,2                      | 3 291                | -6,8                          | 14 255         | -14,0                         |
| Slowenien                        | 327         | -1,8                     | 1 103          | 29,5                     | 2 189                | 14,1                          | 9 053          | 21,4                          |
| Spanien                          | 2 979       | -6,2                     | 6 228          | -11,3                    | 14 488               | -6,4                          | 30 577         | -7,0                          |
| Tschechische Republik            | 1 889       | 17,8                     | 4 876          | 16,1                     | 9 894                | 4,0                           | 27 467         | 12,6                          |
| Türkei                           | 547         | 14,0                     | 1 632          | 32,5                     | 5 280                | 16,1                          | 19 422         | 14,7                          |
| Ukraine                          | 692         | 12,3                     | 1 523          | -17,8                    | 4 090                | 1,8                           | 7 430          | -5,7                          |
| Ungarn                           | 1 149       | 35,5                     | 2 923          | 5,5                      | 5 999                | 22,1                          | 20 064         | 29,9                          |
| Zypern                           | 17          | -59,5                    | 39             | -66,4                    | 146                  | -30,5                         | 355            | -40,0                         |
| Sonstiges Europa                 | 1 936       | -5,1                     | 4 258          | -10,7                    | 10 259               | 3,5                           | 24 151         | 4,6                           |
| Afrika                           | 933         | -6,9                     | 1 629          | -13,5                    | 7 274                | 15,9                          | 12 811         | 14,6                          |
| Republik Südafrika               | 625         | -8,6                     | 896            | -1,8                     | 4 666                | 11,3                          | 6 261          | 3,6                           |
| Sonstiges Afrika                 | 308         | -3,1                     | 733            | -24,6                    | 2 608                | 25,1                          | 6 550          | 27,5                          |
| Amerika                          | 19 192      | -10,3                    | 48 875         | -7,6                     | 134 898              | 1,7                           | 332 180        | 7,4                           |
| Kanada                           | 2 946       | -5,3                     | 3 878          | -1,0                     | 17 887               | 10,4                          | 23 020         | 7,0                           |
| USA                              | 14 499      | -13,8                    | 40 226         | -11,8                    | 105 826              | -0,1                          | 287 140        | 8,1                           |
| Mittelamerika und Karibik        | 303         | -0,7                     | 734            | -7,7                     | 1 571                | -11,1                         | 3 726          | -19,1                         |
| Brasilien                        | 672         | 17,1                     | 1 744          | 37,1                     | 3 585                | 4,9                           | 7 613          | 0,5                           |
| Sonstiges Südamerika             | 743         | 33,9                     | 2 239          | 93,0                     | 5 720                | 13,5                          | 10 065         | 7,0                           |
| Sonstiges Nordamerika            | 29          | -42,0                    | 54             | -54,6                    | 309                  | 7,7                           | 616            | 5,7                           |
| Asien                            | 10 371      | 7,0                      | 19 154         | -0,8                     | 70 590               | 11,1                          | 115 519        | 1,5                           |
| Arabische Golfstaaten            | 959         | -44,0                    | 2 784          | -41,3                    | 4 639                | -24,6                         | 11 772         | -24,8                         |
| Volksrepublik China und Hongkong | 4 381       | 3,2                      | 6 795          | 1,4                      | 33 756               | 13,3                          | 44 122         | 7,0                           |
| Indien                           | 1 094       | 279,9                    | 1 956          | 70,8                     | 8 584                | 206,9                         | 16 358         | 43,9                          |
| Israel                           | 583         | 19,0                     | 1 913          | 46,6                     | 2 475                | 4,5                           | 6 290          | 19,7                          |
| Japan                            | 1 617       | 7,8                      | 2 466          | -0,8                     | 9 465                | -1,7                          | 15 960         | -0,1                          |
| Südkorea                         | 373         | 15,8                     | 657            | 20,3                     | 2 114                | -23,7                         | 3 776          | -19,0                         |
| Taiwan                           | 432         | 19,3                     | 590            | 2,6                      | 2 566                | -0,7                          | 3 361          | -7,3                          |
| Sonstiges Asien                  | 932         | 20,6                     | 1 993          | 9,9                      | 6 991                | -6,3                          | 13 880         | -13,4                         |
| Australien, Ozeanien             | 1 639       | -23,5                    | 2 748          | -18,0                    | 9 209                | -6,5                          | 15 549         | -2,2                          |
| Australien                       | 1 294       | -27,8                    | 2 187          | -19,0                    | 7 477                | -10,0                         | 12 506         | -4,1                          |
| Neuseeland, Ozeanien             | 345         | -1,4                     | 561            | -13,8                    | 1 732                | 11,9                          | 3 043          | 6,2                           |
| Ohne Angaben                     | 174         | -12,6                    | 217            | -32,8                    | 1 072                | -36,0                         | 1 577          | -39,3                         |
| Rheinland-Pfalz                  | 1 187 175   | -0,1                     | 3 310 822      | 1,4                      | 6 618 614            | 0,2                           | 17 335 882     | 1,3                           |

| Tourismusregion<br>Betriebsart<br>Gemeindegruppe <sup>1</sup> | Ausländer/<br>-innen<br>insgesamt | Belgien | Däne-<br>mark | Frank-<br>reich | Ver-<br>einigtes<br>König-<br>reich | Nieder-<br>lande | Schwe-<br>den | Schweiz | Japan | USA    |
|---|-----------------------------------|---------|---------------|-----------------|-------------------------------------|------------------|---------------|---------|-------|--------|
|   | Anzahl                            |         |               |                 |                                     |                  |               |         |       |        |
| Gäste   |                                   |         |               |                 |                                     |                  |               |         |       |        |
| Rheinland-Pfalz   | 312 012                           | 50 073  | 5 467         | 10 706          | 15 983                              | 142 275          | 4 656         | 10 147  | 1 617 | 14 499 |
| Ahr   | 13 945                            | 2 231   | 673           | 422             | 1 190                               | 5 730            | 243           | 585     | 65    | 287    |
| Eifel   | 48 068                            | 10 840  | 277           | 1 244           | 1 363                               | 29 968           | 106           | 463     | 28    | 506    |
| Hunsrück  | 10 939                            | 1 233   | 33            | 392             | 285                                 | 6 367            | 62            | 122     | 13    | 971    |
| Mosel-Saar  | 118 663                           | 27 130  | 2 652         | 3 025           | 4 542                               | 61 495           | 3 010         | 2 146   | 204   | 1 721  |
| Naheland  | 13 004                            | 1 623   | 217           | 424             | 342                                 | 7 629            | 40            | 456     | 15    | 184    |
| Pfalz   | 32 621                            | 2 402   | 311           | 1 893           | 1 864                               | 8 180            | 311           | 2 721   | 545   | 3 982  |
| Rheinessen  | 24 258                            | 813     | 241           | 1 071           | 1 186                               | 3 250            | 189           | 1 471   | 372   | 4 185  |
| Rheintal  | 40 008                            | 2 906   | 982           | 1 836           | 4 656                               | 13 943           | 624           | 1 778   | 367   | 2 404  |
| Westerwald-Lahn   | 10 506                            | 895     | 81            | 399             | 555                                 | 5 713            | 71            | 405     | 8     | 259    |
| Hotels  | 136 955                           | 21 882  | 2 854         | 5 262           | 8 188                               | 39 361           | 2 187         | 6 328   | 1 375 | 11 919 |
| Hotels garnis   | 17 870                            | 2 075   | 267           | 1 142           | 999                                 | 4 693            | 294           | 1 096   | 132   | 1 181  |
| Gasthöfe  | 9 665                             | 2 442   | 123           | 258             | 334                                 | 4 479            | 97            | 187     | 23    | 309    |
| Pensionen   | 9 293                             | 2 604   | 159           | 272             | 352                                 | 3 520            | 123           | 266     | 31    | 186    |
| Erholungs-, Ferien-, Schulungsheime                           | 2 250                             | 336     | 15            | 206             | 101                                 | 549              | 24            | 86      | 3     | 167    |
| Vorsorge- und Rehabilitationskliniken                         | 220                               | 12      | 3             | 14              | 13                                  | 10               | 1             | 16      | 1     | 5      |
| Ferienzentren   | 33 005                            | 4 079   | 29            | 525             | 809                                 | 26 944           | 4             | 70      | -     | 8      |
| Ferienhäuser, Ferienwohnungen                                 | 5 705                             | 1 173   | 125           | 140             | 373                                 | 2 613            | 38            | 122     | 9     | 134    |
| Jugendherbergen, Hütten u. Ä.                                 | 2 204                             | 440     | 13            | 299             | 73                                  | 340              | 14            | 250     | 22    | 53     |
| Privatquartiere <sup>2</sup>                                  | 23 996                            | 5 523   | 334           | 741             | 1 764                               | 12 541           | 728           | 156     | 17    | 421    |
| Camping- und Reisemobilplätze                                 | 70 849                            | 9 507   | 1 545         | 1 847           | 2 977                               | 47 225           | 1 146         | 1 570   | 4     | 116    |
| Heilbäder   | 23 135                            | 4 779   | 701           | 688             | 944                                 | 10 806           | 538           | 918     | 41    | 392    |
| Luftkurorte   | 32 884                            | 4 656   | 385           | 837             | 2 930                               | 17 926           | 220           | 788     | 92    | 1 354  |
| Erholungsorte   | 46 094                            | 9 664   | 574           | 1 129           | 1 762                               | 26 727           | 663           | 875     | 15    | 1 275  |
| Fremdenverkehrsorte   | 166 791                           | 27 525  | 3 373         | 6 168           | 8 357                               | 73 064           | 2 948         | 5 710   | 1 147 | 6 854  |
| Sonstige Gemeinden  | 43 108                            | 3 449   | 434           | 1 884           | 1 990                               | 13 752           | 287           | 1 856   | 322   | 4 624  |
| Übernachtungen  |                                   |         |               |                 |                                     |                  |               |         |       |        |
| Rheinland-Pfalz   | 1 024 330                         | 143 308 | 16 778        | 21 343          | 38 225                              | 604 123          | 9 277         | 19 310  | 2 466 | 40 226 |
| Ahr   | 37 983                            | 5 464   | 2 637         | 906             | 2 481                               | 17 609           | 559           | 1 270   | 133   | 526    |
| Eifel   | 220 924                           | 35 764  | 656           | 3 658           | 4 752                               | 164 219          | 203           | 1 125   | 68    | 1 717  |
| Hunsrück  | 44 182                            | 4 265   | 64            | 653             | 476                                 | 31 251           | 86            | 242     | 19    | 2 971  |
| Mosel-Saar  | 425 035                           | 77 296  | 8 494         | 5 509           | 12 671                              | 278 512          | 6 237         | 4 606   | 388   | 3 490  |
| Naheland  | 52 804                            | 5 840   | 605           | 1 067           | 912                                 | 35 718           | 124           | 1 271   | 55    | 760    |
| Pfalz   | 84 023                            | 4 441   | 766           | 3 470           | 3 072                               | 20 389           | 615           | 4 747   | 712   | 18 369 |
| Rheinessen  | 39 905                            | 1 334   | 400           | 1 762           | 1 969                               | 4 502            | 318           | 2 112   | 583   | 6 897  |
| Rheintal  | 88 321                            | 6 373   | 2 955         | 3 043           | 10 714                              | 34 337           | 1 030         | 3 129   | 500   | 4 528  |
| Westerwald-Lahn   | 31 153                            | 2 531   | 201           | 1 275           | 1 178                               | 17 586           | 105           | 808     | 8     | 968    |
| Hotels  | 288 766                           | 52 634  | 8 107         | 9 022           | 15 619                              | 88 635           | 4 095         | 11 008  | 1 968 | 29 978 |
| Hotels garnis   | 40 138                            | 4 347   | 481           | 1 764           | 1 812                               | 8 196            | 476           | 1 795   | 304   | 5 996  |
| Gasthöfe  | 22 169                            | 6 200   | 356           | 441             | 543                                 | 9 600            | 165           | 374     | 28    | 604    |
| Pensionen   | 27 541                            | 7 115   | 445           | 536             | 702                                 | 9 315            | 315           | 603     | 45    | 539    |
| Erholungs-, Ferien-, Schulungsheime                           | 8 848                             | 1 284   | 29            | 908             | 308                                 | 1 219            | 44            | 190     | 6     | 819    |
| Vorsorge- und Rehabilitationskliniken                         | 2 395                             | 100     | 18            | 98              | 64                                  | 87               | 2             | 132     | 3     | 30     |
| Ferienzentren   | 235 653                           | 20 215  | 164           | 2 504           | 4 139                               | 205 494          | 11            | 336     | -     | 29     |
| Ferienhäuser, Ferienwohnungen                                 | 28 622                            | 4 076   | 545           | 479             | 1 494                               | 13 898           | 105           | 444     | 27    | 656    |
| Jugendherbergen, Hütten u. Ä.                                 | 4 437                             | 1 011   | 32            | 406             | 130                                 | 592              | 29            | 469     | 25    | 74     |
| Privatquartiere <sup>2</sup>                                  | 71 162                            | 15 120  | 1 120         | 1 718           | 4 433                               | 38 168           | 1 528         | 401     | 48    | 1 316  |
| Camping- und Reisemobilplätze                                 | 294 599                           | 31 206  | 5 481         | 3 467           | 8 981                               | 228 919          | 2 507         | 3 558   | 12    | 185    |
| Heilbäder   | 66 738                            | 12 820  | 2 852         | 1 491           | 2 517                               | 32 826           | 1 216         | 2 168   | 104   | 1 085  |
| Luftkurorte   | 146 723                           | 15 750  | 1 141         | 1 646           | 6 506                               | 106 550          | 410           | 1 584   | 194   | 3 967  |
| Erholungsorte   | 213 589                           | 33 980  | 1 612         | 2 400           | 5 786                               | 150 388          | 1 307         | 1 956   | 37    | 5 774  |
| Fremdenverkehrsorte   | 502 102                           | 72 598  | 10 162        | 12 119          | 19 396                              | 275 159          | 5 863         | 10 416  | 1 624 | 20 819 |
| Sonstige Gemeinden  | 95 178                            | 8 160   | 1 011         | 3 687           | 4 020                               | 39 200           | 481           | 3 186   | 507   | 8 581  |

1 Die Gemeindezuordnung erfolgte nach dem Stand vom 1. Januar des aktuellen Berichtsjahres. – 2 Einschließlich gewerbliche Betriebe mit weniger als 10 Betten.

| Verwaltungsbezirk            | August 2019 |                          |                |                          | Januar - August 2019 |                               |                |                               |
|------------------------------|-------------|--------------------------|----------------|--------------------------|----------------------|-------------------------------|----------------|-------------------------------|
|                              | Gäste       |                          | Übernachtungen |                          | Gäste                |                               | Übernachtungen |                               |
|                              | insgesamt   | Veränderung zu Aug. 2018 | insgesamt      | Veränderung zu Aug. 2018 | insgesamt            | Veränderung zu Jan.-Aug. 2018 | insgesamt      | Veränderung zu Jan.-Aug. 2018 |
|                              | Anzahl      | %                        | Anzahl         | %                        | Anzahl               | %                             | Anzahl         | %                             |
| Frankenthal (Pfalz), St.     | 3 735       | 7,3                      | 9 083          | 30,3                     | 36 751               | 7,1                           | 68 578         | 9,5                           |
| Kaiserslautern, St.          | 10 516      | 1,4                      | 26 534         | 1,5                      | 80 466               | 11,1                          | 192 260        | 16,7                          |
| Koblenz, St.                 | 42 922      | 4,6                      | 79 975         | 5,9                      | 247 771              | 4,1                           | 475 634        | 3,4                           |
| Landau i. d. Pf., St.        | 5 752       | 14,3                     | 11 195         | 16,7                     | 38 345               | 6,4                           | 73 200         | 6,1                           |
| Ludwigshafen a. Rh., St.     | 18 452      | 2,6                      | 37 152         | 16,2                     | 136 113              | -4,3                          | 262 596        | 7,7                           |
| Mainz, St.                   | 61 086      | 8,8                      | 92 074         | 7,6                      | 411 174              | 3,4                           | 612 026        | 2,1                           |
| Neustadt a. d. Weinstr., St. | 11 633      | -0,3                     | 25 649         | -2,5                     | 71 024               | -4,9                          | 156 043        | -5,3                          |
| Pirmasens, St.               | 4 046       | 57,1                     | 8 388          | 67,4                     | 23 886               | 28,7                          | 46 919         | 31,6                          |
| Speyer, St.                  | 16 279      | 7,8                      | 28 253         | 12,3                     | 106 484              | 3,4                           | 183 107        | 6,1                           |
| Trier, St.                   | 51 044      | -4,7                     | 94 308         | -1,6                     | 306 735              | 1,0                           | 558 355        | 2,0                           |
| Worms, St.                   | 8 809       | 7,6                      | 17 468         | 8,8                      | 50 839               | -0,4                          | 107 742        | 4,7                           |
| Zweibrücken, St.             | 2 273       | 7,1                      | 3 782          | -6,6                     | 15 616               | -3,5                          | 26 879         | -5,9                          |
| Ahrweiler                    | 62 402      | 5,3                      | 164 472        | 6,2                      | 364 558              | 1,0                           | 968 674        | 4,7                           |
| Altenkirchen (Ww.)           | 9 332       | 10,1                     | 26 834         | -1,5                     | 64 537               | 4,7                           | 160 293        | 0,5                           |
| Alzey-Worms                  | 9 209       | -4,0                     | 15 917         | -4,1                     | 55 694               | -2,9                          | 103 047        | -0,0                          |
| Bad Dürkheim                 | 35 236      | -4,2                     | 87 690         | -4,1                     | 240 868              | -1,9                          | 593 265        | -2,7                          |
| Bad Kreuznach                | 27 311      | 1,5                      | 105 080        | 4,8                      | 170 425              | -4,5                          | 669 437        | -1,6                          |
| Bernkastel-Wittlich          | 89 085      | -19,7                    | 281 473        | -16,2                    | 507 280              | -4,5                          | 1 539 777      | -6,1                          |
| Birkenfeld                   | 13 562      | 12,3                     | 51 711         | 33,9                     | 73 371               | 7,2                           | 250 739        | 20,6                          |
| Cochem-Zell                  | 104 460     | 1,3                      | 349 278        | 3,2                      | 464 895              | 1,5                           | 1 476 614      | 2,1                           |
| Donnersbergkreis             | 7 118       | 5,2                      | 14 084         | -0,6                     | 46 541               | 0,4                           | 96 058         | -0,4                          |
| Eifelkreis Bitburg-Prüm      | 34 440      | 7,3                      | 98 121         | 5,0                      | 181 487              | 0,8                           | 488 146        | 2,7                           |
| Germersheim                  | 6 203       | 6,7                      | 17 535         | 13,0                     | 42 464               | 3,0                           | 129 005        | 11,3                          |
| Kaiserslautern               | 8 856       | -5,2                     | 26 827         | -10,7                    | 61 679               | -3,1                          | 187 574        | -3,2                          |
| Kusel                        | 4 725       | 6,5                      | 12 004         | 20,1                     | 28 217               | 6,8                           | 65 467         | 3,6                           |
| Mainz-Bingen                 | 30 713      | 12,4                     | 54 495         | 7,2                      | 175 016              | 8,2                           | 321 178        | 5,3                           |
| Mayen-Koblenz                | 47 557      | 4,9                      | 115 987        | 7,7                      | 258 563              | 1,7                           | 608 661        | 2,5                           |
| Neuwied                      | 17 197      | 4,1                      | 36 675         | 1,6                      | 110 760              | 4,1                           | 229 160        | 1,4                           |
| Rhein-Hunsrück-Kreis         | 47 606      | -12,6                    | 109 237        | -6,6                     | 249 073              | -10,7                         | 572 702        | -6,3                          |
| Rhein-Lahn-Kreis             | 29 325      | -7,5                     | 84 483         | -5,0                     | 166 447              | -4,9                          | 507 584        | -6,1                          |
| Rhein-Pfalz-Kreis            | 7 675       | 5,1                      | 13 454         | 9,4                      | 50 348               | 0,4                           | 95 501         | 4,0                           |
| Südliche Weinstraße          | 37 011      | -0,1                     | 104 004        | 0,8                      | 225 438              | -0,4                          | 612 600        | 1,2                           |
| Südwestpfalz                 | 18 049      | 9,0                      | 50 857         | 9,3                      | 102 325              | 2,4                           | 268 921        | 4,1                           |
| Trier-Saarburg               | 48 134      | 4,8                      | 177 078        | 1,3                      | 249 949              | 2,7                           | 843 051        | 2,1                           |
| Vulkaneifel                  | 44 911      | 2,2                      | 200 890        | 3,4                      | 275 353              | -2,9                          | 1 049 346      | -2,9                          |
| Westerwaldkreis              | 29 128      | -1,7                     | 77 663         | 6,6                      | 207 314              | -1,4                          | 528 455        | 0,3                           |
| Rheinland-Pfalz              | 1 005 792   | -0,3                     | 2 709 710      | 1,1                      | 5 897 806            | 0,0                           | 15 128 594     | 0,6                           |
| kreisfreie Städte            | 236 547     | 4,1                      | 433 861        | 6,3                      | 1 525 204            | 2,5                           | 2 763 339      | 4,2                           |
| Landkreise                   | 769 245     | -1,5                     | 2 275 849      | 0,2                      | 4 372 602            | -0,8                          | 12 365 255     | -0,1                          |
| Industrie- und Handelskammer |             |                          |                |                          |                      |                               |                |                               |
| Kammerbezirk Koblenz         | 430 802     | 0,5                      | 1 201 395      | 3,8                      | 2 377 714            | -0,5                          | 6 447 953      | 1,1                           |
| Kammerbezirk Pfalz           | 197 559     | 2,7                      | 476 491        | 4,0                      | 1 306 565            | 0,7                           | 3 057 973      | 2,8                           |
| Kammerbezirk Rheinhessen     | 109 817     | 8,5                      | 179 954        | 6,5                      | 692 723              | 3,7                           | 1 143 993      | 3,0                           |
| Kammerbezirk Trier           | 267 614     | -6,6                     | 851 870        | -4,7                     | 1 520 804            | -1,3                          | 4 478 675      | -2,0                          |

| Verwaltungsbezirk            | August 2019 |                          |                |                          | Januar - August 2019 |                               |                |                               |
|------------------------------|-------------|--------------------------|----------------|--------------------------|----------------------|-------------------------------|----------------|-------------------------------|
|                              | Gäste       |                          | Übernachtungen |                          | Gäste                |                               | Übernachtungen |                               |
|                              | insgesamt   | Veränderung zu Aug. 2018 | insgesamt      | Veränderung zu Aug. 2018 | insgesamt            | Veränderung zu Jan.-Aug. 2018 | insgesamt      | Veränderung zu Jan.-Aug. 2018 |
|                              | Anzahl      | %                        | Anzahl         | %                        | Anzahl               | %                             | Anzahl         | %                             |
| Frankenthal (Pfalz), St.     | 972         | 59,6                     | 2 536          | 98,1                     | 11 330               | 37,2                          | 20 146         | 49,4                          |
| Kaiserslautern, St.          | 3 154       | -2,0                     | 11 964         | -3,1                     | 24 360               | 21,9                          | 85 871         | 32,4                          |
| Koblenz, St.                 | 9 216       | 7,6                      | 15 976         | 6,8                      | 44 117               | 0,1                           | 79 044         | 0,8                           |
| Landau i. d. Pf., St.        | 707         | 2,8                      | 1 504          | -15,7                    | 4 488                | 1,0                           | 11 392         | -6,6                          |
| Ludwigshafen a. Rh., St.     | 5 781       | 28,5                     | 11 254         | 30,0                     | 42 301               | 16,4                          | 79 845         | 18,6                          |
| Mainz, St.                   | 17 608      | 5,2                      | 27 044         | 2,9                      | 117 704              | 2,8                           | 179 499        | 0,8                           |
| Neustadt a. d. Weinstr., St. | 1 745       | -9,7                     | 2 878          | -28,4                    | 8 503                | -16,6                         | 15 105         | -14,9                         |
| Pirmasens, St.               | 550         | 16,0                     | 1 147          | 16,2                     | 4 022                | 19,8                          | 8 280          | -4,6                          |
| Speyer, St.                  | 2 767       | 2,9                      | 4 461          | 5,1                      | 16 261               | -3,6                          | 28 008         | -1,8                          |
| Trier, St.                   | 15 486      | -4,9                     | 26 798         | -5,1                     | 80 509               | -2,3                          | 138 196        | -2,1                          |
| Worms, St.                   | 1 167       | -9,0                     | 3 046          | -5,1                     | 7 105                | -17,7                         | 22 045         | -10,7                         |
| Zweibrücken, St.             | 494         | 38,0                     | 835            | -1,8                     | 3 578                | -3,0                          | 6 285          | -18,3                         |
| Ahrweiler                    | 13 362      | 4,4                      | 33 895         | 11,9                     | 66 085               | -0,2                          | 157 558        | 3,7                           |
| Altenkirchen (Ww.)           | 1 227       | 38,0                     | 4 760          | -12,1                    | 7 254                | 18,1                          | 25 194         | 5,9                           |
| Alzey-Worms                  | 1 032       | -2,6                     | 1 514          | 1,7                      | 6 084                | -8,6                          | 9 996          | -6,1                          |
| Bad Dürkheim                 | 2 878       | 7,8                      | 5 383          | -6,1                     | 17 303               | 3,6                           | 33 587         | -5,8                          |
| Bad Kreuznach                | 1 863       | 9,9                      | 6 547          | -0,8                     | 11 725               | -1,5                          | 35 005         | -5,0                          |
| Bernkastel-Wittlich          | 26 488      | -12,6                    | 85 555         | -11,4                    | 124 030              | -6,2                          | 384 197        | -2,8                          |
| Birkenfeld                   | 4 440       | 21,1                     | 24 240         | 53,5                     | 16 090               | 23,3                          | 67 552         | 61,9                          |
| Cochem-Zell                  | 36 385      | -0,1                     | 133 978        | 3,9                      | 156 329              | -1,1                          | 490 167        | -2,0                          |
| Donnersbergkreis             | 315         | 10,1                     | 737            | 9,3                      | 2 162                | -9,0                          | 4 424          | -23,2                         |
| Eifelkreis Bitburg-Prüm      | 12 394      | 10,1                     | 32 947         | -1,7                     | 56 529               | 5,8                           | 151 050        | 5,9                           |
| Germersheim                  | 694         | 5,5                      | 2 236          | 4,3                      | 4 548                | -8,7                          | 19 138         | 20,9                          |
| Kaiserslautern               | 2 902       | -7,0                     | 12 657         | -12,5                    | 20 720               | -2,3                          | 88 907         | -1,6                          |
| Kusel                        | 243         | -16,5                    | 1 082          | 29,3                     | 1 842                | 21,0                          | 7 459          | 38,9                          |
| Mainz-Bingen                 | 4 520       | 4,8                      | 8 665          | 10,7                     | 25 418               | 7,3                           | 49 580         | 14,0                          |
| Mayen-Koblenz                | 9 725       | 14,3                     | 26 649         | 24,5                     | 45 717               | 6,8                           | 117 421        | 3,7                           |
| Neuwied                      | 2 674       | 9,9                      | 6 015          | 3,7                      | 13 883               | 2,8                           | 28 731         | -2,5                          |
| Rhein-Hunsrück-Kreis         | 13 149      | -5,3                     | 25 288         | -2,3                     | 67 476               | -4,4                          | 127 584        | -2,1                          |
| Rhein-Lahn-Kreis             | 5 168       | -11,9                    | 12 302         | -6,7                     | 27 345               | -12,6                         | 61 263         | -20,1                         |
| Rhein-Pfalz-Kreis            | 1 384       | 60,2                     | 2 475          | 86,4                     | 6 897                | 9,6                           | 16 413         | 47,0                          |
| Südliche Weinstraße          | 1 627       | -6,4                     | 3 754          | 3,2                      | 10 196               | -8,4                          | 23 222         | 1,1                           |
| Südwestpfalz                 | 965         | 4,6                      | 2 451          | 2,3                      | 5 396                | 8,2                           | 12 956         | 6,7                           |
| Trier-Saarburg               | 18 445      | 4,3                      | 94 412         | -0,9                     | 84 341               | 2,8                           | 377 721        | 2,4                           |
| Vulkaneifel                  | 16 305      | 7,1                      | 84 044         | -0,1                     | 77 387               | 1,6                           | 338 191        | -0,7                          |
| Westerwaldkreis              | 3 331       | 16,8                     | 8 702          | 31,2                     | 19 025               | 8,5                           | 47 779         | 15,8                          |
| Rheinland-Pfalz              | 241 163     | 1,9                      | 729 731        | 1,8                      | 1 238 060            | 0,9                           | 3 348 811      | 1,8                           |
| kreisfreie Städte            | 59 647      | 4,0                      | 109 443        | 2,4                      | 364 278              | 3,3                           | 673 716        | 4,8                           |
| Landkreise                   | 181 516     | 1,2                      | 620 288        | 1,7                      | 873 782              | -0,1                          | 2 675 095      | 1,1                           |
| Industrie- und Handelskammer |             |                          |                |                          |                      |                               |                |                               |
| Kammerbezirk Koblenz         | 100 540     | 3,0                      | 298 352        | 8,5                      | 475 046              | -0,0                          | 1 237 298      | 1,1                           |
| Kammerbezirk Pfalz           | 27 178      | 8,6                      | 67 354         | 3,0                      | 183 907              | 6,7                           | 461 038        | 9,8                           |
| Kammerbezirk Rheinhessen     | 24 327      | 4,0                      | 40 269         | 3,7                      | 156 311              | 1,8                           | 261 120        | 1,6                           |
| Kammerbezirk Trier           | 89 118      | -1,8                     | 323 756        | -4,1                     | 422 796              | -0,8                          | 1 389 355      | 0,1                           |



**T 7 Entwicklung des Fremdenverkehrs im Campingtourismus<sup>1</sup>**

| Jahr<br>Monat | Gäste     |                      | Übernachtungen |                      | Gäste  |                      | Übernachtungen |                      |       |
|---------------|-----------|----------------------|----------------|----------------------|--|----------------------|----------------|----------------------|-------|
|               | insgesamt | Ausländer/<br>-innen | insgesamt      | Ausländer/<br>-innen | insgesamt  | Ausländer/<br>-innen | insgesamt      | Ausländer/<br>-innen |       |
|               | Anzahl    |                      |                |                      | Veränderungen zum Vorjahr bzw. Vorjahresmonat in % |                      |                |                      |       |
| 2009          | 582 536   | 223 073              | 1 974 241      | 855 019              | 10,4   | 8,7                  | 10,7           | 8,6                  |       |
| 2010          | 640 281   | 243 802              | 2 081 126      | 923 427              | 9,9  | 9,3                  | 5,4            | 8,0                  |       |
| 2011          | 705 532   | 250 348              | 2 243 241      | 917 439              | 10,2   | 2,7                  | 7,8            | -0,6                 |       |
| 2012          | 701 269   | 255 839              | 2 165 752      | 893 889              | -0,6   | 2,2                  | -3,5           | -2,6                 |       |
| 2013          | 692 516   | 251 709              | 2 208 552      | 937 339              | -1,2   | -1,6                 | 2,0            | 4,9                  |       |
| 2014          | 736 706   | 261 372              | 2 369 658      | 989 436              | 6,4  | 3,8                  | 7,3            | 5,6                  |       |
| 2015          | 810 736   | 283 249              | 2 482 669      | 1 029 561            | 10,0   | 8,4                  | 4,8            | 4,1                  |       |
| 2016          | 816 713   | 285 551              | 2 463 863      | 1 025 799            | 0,7  | 0,8                  | -0,8           | -0,4                 |       |
| 2017          | 871 950   | 283 930              | 2 551 195      | 978 065              | 6,8  | -0,6                 | 3,5            | -4,7                 |       |
| 2018          | 948 887   | 302 558              | 2 760 252      | 1 056 482            | 8,8  | 6,6                  | 8,2            | 8,0                  |       |
|               |           |                      |                |                      |  |                      |                |                      |       |
| 2016          | August    | 176 558              | 74 046         | 615 183              | 329 935  | 10,0                 | 11,6           | 12,1                 | 20,9  |
|               | September | 120 027              | 40 003         | 344 831              | 127 404  | 19,6                 | 14,4           | 12,0                 | 6,1   |
|               | Oktober   | 75 477               | 16 763         | 227 631              | 52 694   | 4,5                  | 8,3            | 13,8                 | 7,1   |
|               | November  | 8 087                | 1 233          | 16 527               | 3 308  | -11,3                | -13,8          | -9,6                 | -0,5  |
|               | Dezember  | 6 791                | 827            | 14 158               | 1 650  | 7,1                  | -6,9           | -0,1                 | -20,7 |
| 2017          | Januar    | 3 103                | 407            | 6 851                | 1 048  | -15,5                | -36,2          | -28,7                | -27,5 |
|               | Februar   | 5 952                | 657            | 12 792               | 1 413  | 52,5                 | -2,8           | 59,2                 | -11,0 |
|               | März      | 17 523               | 2 362          | 33 272               | 5 486  | -27,7                | -36,4          | -49,0                | -41,9 |
|               | April     | 75 131               | 18 006         | 194 514              | 52 051   | 85,4                 | 41,2           | 95,1                 | 47,6  |
|               | Mai       | 102 432              | 28 623         | 287 914              | 88 034   | -21,5                | -10,9          | -24,6                | -12,4 |
|               | Juni      | 143 781              | 40 420         | 407 576              | 123 340  | 102,0                | 29,8           | 110,2                | 25,1  |
|               | Juli      | 149 541              | 65 540         | 472 599              | 229 161  | -4,0                 | -8,5           | -3,0                 | -13,2 |
|               | August    | 167 981              | 73 805         | 567 495              | 314 040  | -4,9                 | -0,3           | -7,8                 | -4,8  |
|               | September | 108 383              | 34 962         | 310 475              | 107 014  | -9,7                 | -12,6          | -10,0                | -16,0 |
|               | Oktober   | 81 742               | 16 972         | 220 470              | 51 111   | 8,3                  | 1,2            | -3,1                 | -3,0  |
|               | November  | 9 167                | 1 264          | 20 608               | 3 257  | 13,4                 | 2,5            | 24,7                 | -1,5  |
|               | Dezember  | 7 214                | 912            | 16 629               | 2 110  | 6,2                  | 10,3           | 17,5                 | 27,9  |
| 2018          | Januar    | 3 257                | 359            | 6 833                | 824  | 5,0                  | -11,8          | -0,3                 | -21,4 |
|               | Februar   | 5 176                | 612            | 11 264               | 1 275  | -13,0                | -6,8           | -11,9                | -9,8  |
|               | März      | 21 608               | 2 695          | 48 129               | 6 161  | 23,3                 | 14,1           | 44,7                 | 12,3  |
|               | April     | 69 718               | 18 112         | 178 054              | 50 138   | -7,2                 | 0,6            | -8,5                 | -3,7  |
|               | Mai       | 154 617              | 34 864         | 442 132              | 111 627  | 50,9                 | 21,8           | 53,6                 | 26,8  |
|               | Juni      | 110 045              | 39 289         | 315 617              | 125 621  | -23,5                | -2,8           | -22,6                | 1,8   |
|               | Juli      | 162 505              | 67 375         | 496 291              | 243 203  | 8,7                  | 2,8            | 5,0                  | 6,1   |
|               | August    | 179 603              | 75 565         | 587 478              | 317 512  | 6,9                  | 2,4            | 3,5                  | 1,1   |
|               | September | 129 322              | 41 522         | 370 998              | 134 020  | 19,3                 | 18,8           | 19,5                 | 25,2  |
|               | Oktober   | 90 155               | 19 169         | 251 577              | 58 620   | 10,3                 | 12,9           | 14,1                 | 14,7  |
|               | November  | 13 853               | 2 006          | 29 243               | 5 047  | 51,1                 | 58,7           | 41,9                 | 55,0  |
|               | Dezember  | 9 028                | 990            | 22 636               | 2 434  | 25,1                 | 8,6            | 36,1                 | 15,4  |
| 2019          | Januar    | 5 027                | 482            | 10 803               | 1 334  | 54,3                 | 34,3           | 58,1                 | 61,9  |
|               | Februar   | 8 791                | 718            | 18 232               | 2 063  | 69,8                 | 17,3           | 61,9                 | 61,8  |
|               | März      | 20 132               | 2 337          | 45 353               | 4 987  | -6,8                 | -13,3          | -5,8                 | -19,1 |
|               | April     | 80 520               | 18 758         | 232 416              | 56 432   | 15,5                 | 3,6            | 30,5                 | 12,6  |
|               | Mai       | 95 860               | 26 920         | 261 709              | 80 461   | -38,0                | -22,8          | -40,8                | -27,9 |
|               | Juni      | 168 499              | 41 549         | 510 579              | 135 224  | 53,1                 | 5,8            | 61,8                 | 7,6   |
|               | Juli      | 164 229              | 68 143         | 549 968              | 261 457  | 1,1                  | 1,1            | 10,8                 | 7,5   |
|               | August    | 181 383              | 70 849         | 601 112              | 294 599  | 1,0                  | -6,2           | 2,3                  | -7,2  |

<sup>1</sup> Monatswerte des aktuellen Berichtsjahres vorläufig.

| Verwaltungsbezirk <sup>1</sup> | August 2019 |                          |                |                          | Januar - August 2019 |                               |                |                               |
|--------------------------------|-------------|--------------------------|----------------|--------------------------|----------------------|-------------------------------|----------------|-------------------------------|
|                                | Gäste       |                          | Übernachtungen |                          | Gäste                |                               | Übernachtungen |                               |
|                                | insgesamt   | Veränderung zu Aug. 2018 | insgesamt      | Veränderung zu Aug. 2018 | insgesamt            | Veränderung zu Jan.-Aug. 2018 | insgesamt      | Veränderung zu Jan.-Aug. 2018 |
|                                | Anzahl      | %                        | Anzahl         | %                        | Anzahl               | %                             | Anzahl         | %                             |
| Frankenthal (Pfalz), St.       | -           | -                        | -              | -                        | -                    | -                             | -              | -                             |
| Kaiserslautern, St.            | .           | .                        | .              | .                        | .                    | .                             | .              | .                             |
| Koblenz, St.                   | .           | .                        | .              | .                        | .                    | .                             | .              | .                             |
| Landau i. d. Pf., St.          | -           | -                        | -              | -                        | -                    | -                             | -              | -                             |
| Ludwigshafen a. Rh., St.       | -           | -                        | -              | -                        | -                    | -                             | -              | -                             |
| Mainz, St.                     | .           | .                        | .              | .                        | .                    | .                             | .              | .                             |
| Neustadt a. d. Weinstr., St.   | .           | .                        | 617            | .                        | .                    | .                             | 5 086          | .                             |
| Pirmasens, St.                 | -           | -                        | -              | -                        | -                    | -                             | -              | -                             |
| Speyer, St.                    | .           | .                        | .              | .                        | .                    | .                             | .              | .                             |
| Trier, St.                     | .           | .                        | .              | .                        | .                    | .                             | .              | .                             |
| Worms, St.                     | .           | .                        | .              | .                        | .                    | .                             | .              | .                             |
| Zweibrücken, St.               | .           | .                        | .              | .                        | .                    | .                             | .              | .                             |
| Ahrweiler                      | 11 599      | 2,0                      | 34 503         | -3,4                     | 53 274               | 2,3                           | 177 943        | 6,5                           |
| Altenkirchen (Ww.)             | .           | .                        | .              | .                        | .                    | .                             | .              | .                             |
| Alzey-Worms                    | .           | .                        | .              | .                        | .                    | .                             | .              | .                             |
| Bad Dürkheim                   | .           | .                        | .              | .                        | .                    | .                             | .              | .                             |
| Bad Kreuznach                  | 5 753       | 3,4                      | 15 417         | 7,8                      | 21 683               | -0,9                          | 59 143         | 1,2                           |
| Berncastel-Wittlich            | 20 942      | 5,4                      | 56 575         | 4,2                      | 76 589               | 5,4                           | 199 493        | 4,7                           |
| Birkenfeld                     | 6 034       | -0,6                     | 22 921         | 0,6                      | 14 801               | 5,4                           | 49 864         | 10,1                          |
| Cochem-Zell                    | 16 339      | 7,4                      | 65 063         | 0,8                      | 60 203               | 2,8                           | 223 266        | 1,1                           |
| Donnersbergkreis               | 1 250       | 36,3                     | 7 804          | -1,7                     | 5 464                | 21,2                          | 28 325         | 29,2                          |
| Eifelkreis Bitburg-Prüm        | 18 502      | 10,5                     | 109 370        | 1,9                      | 70 653               | 19,5                          | 316 822        | 14,5                          |
| Germersheim                    | 1 950       | .                        | 3 290          | .                        | 6 175                | .                             | 11 299         | .                             |
| Kaiserslautern                 | .           | .                        | .              | .                        | .                    | .                             | .              | .                             |
| Kusel                          | 1 486       | -14,4                    | .              | .                        | 6 184                | -6,6                          | .              | .                             |
| Mainz-Bingen                   | 4 216       | -1,5                     | 8 445          | 6,3                      | 17 532               | -2,9                          | 39 300         | 8,4                           |
| Mayen-Koblenz                  | 10 337      | 2,6                      | 25 567         | 8,0                      | 41 510               | 10,1                          | 106 252        | 26,8                          |
| Neuwied                        | 4 398       | 26,4                     | 15 927         | 33,2                     | 21 039               | 26,7                          | 72 583         | 47,3                          |
| Rhein-Hunsrück-Kreis           | 9 118       | -10,9                    | 28 121         | 8,9                      | 39 477               | -5,7                          | 120 983        | 7,3                           |
| Rhein-Lahn-Kreis               | 10 828      | -2,1                     | 20 646         | -7,2                     | 41 920               | 3,2                           | 83 223         | 1,6                           |
| Rhein-Pfalz-Kreis              | .           | .                        | .              | .                        | .                    | .                             | .              | .                             |
| Südliche Weinstraße            | 3 077       | -14,6                    | 7 859          | 6,1                      | 12 342               | -3,7                          | 33 456         | 8,4                           |
| Südwestpfalz                   | 5 397       | 7,3                      | 17 218         | 5,7                      | 21 705               | 8,2                           | 67 679         | 11,6                          |
| Trier-Saarburg                 | 15 477      | -0,5                     | 62 765         | -5,4                     | 64 125               | -1,2                          | 223 791        | -6,3                          |
| Vulkaneifel                    | .           | .                        | .              | .                        | .                    | .                             | .              | .                             |
| Westerwaldkreis                | 6 006       | 2,1                      | 16 262         | 3,3                      | 22 451               | -12,1                         | 66 050         | -10,5                         |
| Rheinland-Pfalz                | 181 383     | 1,0                      | 601 112        | 2,3                      | 720 808              | 2,0                           | 2 207 288      | 5,8                           |

<sup>1</sup> Aus Datenschutzgründen können nur Verwaltungsbezirke mit drei und mehr Campingplätzen dargestellt werden.

| Herkunftsland                    | August 2019 |                          |                |                          | Januar - August 2019 |                               |                |                               |
|----------------------------------|-------------|--------------------------|----------------|--------------------------|----------------------|-------------------------------|----------------|-------------------------------|
|                                  | Gäste       |                          | Übernachtungen |                          | Gäste                |                               | Übernachtungen |                               |
|                                  | insgesamt   | Veränderung zu Aug. 2018 | insgesamt      | Veränderung zu Aug. 2018 | insgesamt            | Veränderung zu Jan.-Aug. 2018 | insgesamt      | Veränderung zu Jan.-Aug. 2018 |
|                                  | Anzahl      | %                        | Anzahl         | %                        | Anzahl               | %                             | Anzahl         | %                             |
| Deutschland                      | 110 534     | 6,2                      | 306 513        | 13,5                     | 493 072              | 5,4                           | 1 382 193      | 12,4                          |
| Ausland                          | 70 849      | -6,2                     | 294 599        | -7,2                     | 227 736              | -4,7                          | 825 095        | -3,7                          |
| Europa                           | 70 471      | -6,2                     | 293 898        | -7,2                     | 226 204              | -4,7                          | 822 175        | -3,7                          |
| Belgien                          | 9 507       | 10,4                     | 31 206         | 3,4                      | 31 134               | 1,1                           | 91 583         | 0,1                           |
| Bulgarien                        | 27          | -6,9                     | 94             | 3,3                      | 202                  | 11,6                          | 756            | 37,0                          |
| Dänemark                         | 1 545       | 11,6                     | 5 481          | 10,1                     | 6 357                | 20,8                          | 21 565         | 16,2                          |
| Estland                          | 15          | x                        | 21             | 90,9                     | 51                   | x                             | 76             | x                             |
| Finnland                         | 100         | -35,5                    | 248            | -43,4                    | 897                  | -10,5                         | 1 826          | -8,6                          |
| Frankreich                       | 1 847       | -7,3                     | 3 467          | -11,6                    | 4 965                | -12,8                         | 9 468          | -10,3                         |
| Griechenland                     | 33          | -26,7                    | 127            | 53,0                     | 51                   | x                             | 170            | -36,3                         |
| Vereinigtes Königreich           | 2 977       | -8,5                     | 8 981          | -9,8                     | 9 039                | -15,6                         | 26 341         | -14,6                         |
| Republik Irland                  | 133         | -2,2                     | 315            | 19,8                     | 379                  | -5,5                          | 933            | -10,5                         |
| Island                           | 22          | 46,7                     | 54             | x                        | 113                  | 16,5                          | 224            | -24,8                         |
| Italien                          | 1 383       | -24,3                    | 2 114          | -22,7                    | 2 465                | -19,9                         | 3 898          | -17,8                         |
| Kroatien                         | -           | x                        | -              | x                        | 8                    | -42,9                         | 21             | -4,5                          |
| Lettland                         | 3           | x                        | 11             | -26,7                    | 19                   | 11,8                          | 31             | 24,0                          |
| Litauen                          | 14          | x                        | 29             | x                        | 61                   | -37,1                         | 121            | -45,2                         |
| Luxemburg                        | 682         | 3,6                      | 1 636          | 14,2                     | 2 788                | 7,2                           | 5 942          | 9,1                           |
| Malta                            | 7           | -                        | 21             | -                        | 9                    | -                             | 25             | -                             |
| Niederlande                      | 47 225      | -8,3                     | 228 919        | -8,5                     | 144 785              | -6,0                          | 610 988        | -4,1                          |
| Norwegen                         | 679         | 14,3                     | 1 689          | 24,4                     | 4 215                | 1,7                           | 9 573          | -10,4                         |
| Österreich                       | 514         | -32,7                    | 1 209          | -27,6                    | 1 988                | -11,3                         | 4 364          | -8,0                          |
| Polen                            | 185         | -2,1                     | 379            | -20,5                    | 508                  | -8,3                          | 1 460          | -7,3                          |
| Portugal                         | 55          | 41,0                     | 140            | 66,7                     | 136                  | 43,2                          | 257            | 58,6                          |
| Rumänien                         | 14          | x                        | 23             | x                        | 50                   | x                             | 109            | x                             |
| Russland                         | 29          | -6,5                     | 74             | 37,0                     | 101                  | -35,7                         | 248            | -19,5                         |
| Schweden                         | 1 146       | 3,9                      | 2 507          | 8,3                      | 6 292                | 4,3                           | 11 990         | 6,2                           |
| Schweiz einschl. Liechtenstein   | 1 570       | -4,6                     | 3 558          | -7,0                     | 7 489                | 3,2                           | 16 081         | 1,6                           |
| Slowakische Republik             | 71          | -1,4                     | 215            | -24,0                    | 94                   | -26,6                         | 276            | x                             |
| Slowenien                        | 31          | -42,6                    | 46             | -48,3                    | 108                  | -11,5                         | 151            | -19,3                         |
| Spanien                          | 399         | -19,9                    | 800            | -23,0                    | 937                  | -11,4                         | 1 891          | -19,4                         |
| Tschechische Republik            | 154         | -24,1                    | 318            | 0,6                      | 524                  | -2,6                          | 1 008          | 13,4                          |
| Türkei                           | 7           | x                        | 9              | x                        | 18                   | x                             | 37             | -24,5                         |
| Ukraine                          | 16          | -                        | 19             | -                        | 32                   | 39,1                          | 45             | 25,0                          |
| Ungarn                           | 24          | x                        | 93             | -13,1                    | 70                   | x                             | 194            | -30,7                         |
| Zypern                           | -           | -                        | -              | -                        | -                    | -                             | -              | -                             |
| Sonstiges Europa                 | 57          | x                        | 95             | x                        | 319                  | -44,2                         | 523            | x                             |
| Afrika                           | 25          | 66,7                     | 83             | x                        | 89                   | x                             | 223            | x                             |
| Republik Südafrika               | 7           | -41,7                    | 31             | -                        | 48                   | 77,8                          | 115            | 98,3                          |
| Sonstiges Afrika                 | 18          | x                        | 52             | x                        | 41                   | x                             | 108            | x                             |
| Amerika                          | 158         | -33,9                    | 267            | -41,6                    | 605                  | -16,2                         | 1 078          | -14,0                         |
| Kanada                           | 21          | x                        | 48             | -50,0                    | 141                  | -2,1                          | 325            | 41,9                          |
| USA                              | 116         | -21,1                    | 185            | -31,7                    | 370                  | -21,1                         | 610            | -24,1                         |
| Mittelamerika und Karibik        | 6           | -33,3                    | 6              | x                        | 26                   | 8,3                           | 36             | x                             |
| Brasilien                        | 9           | 80,0                     | 21             | 31,3                     | 37                   | 68,2                          | 56             | 24,4                          |
| Sonstiges Südamerika             | 6           | -14,3                    | 7              | x                        | 26                   | -43,5                         | 42             | -44,0                         |
| Sonstiges Nordamerika            | -           | x                        | -              | x                        | 5                    | x                             | 9              | x                             |
| Asien                            | 73          | 23,7                     | 137            | 1,5                      | 292                  | 48,2                          | 601            | 26,8                          |
| Arabische Golfstaaten            | 6           | x                        | 6              | 20,0                     | 9                    | x                             | 12             | x                             |
| Volksrepublik China und Hongkong | 18          | 20,0                     | 44             | x                        | 38                   | 2,7                           | 83             | -25,2                         |
| Indien                           | -           | -                        | -              | -                        | 7                    | -41,7                         | 8              | x                             |
| Israel                           | 35          | 66,7                     | 55             | 3,8                      | 76                   | 81,0                          | 183            | 83,0                          |
| Japan                            | 4           | x                        | 12             | x                        | 56                   | 36,6                          | 152            | 49,0                          |
| Südkorea                         | 8           | -                        | 14             | -                        | 23                   | x                             | 39             | x                             |
| Taiwan                           | -           | x                        | -              | x                        | 7                    | 40,0                          | 7              | -12,5                         |
| Sonstiges Asien                  | 2           | x                        | 6              | x                        | 76                   | 52,0                          | 117            | -0,8                          |
| Australien, Ozeanien             | 114         | -0,9                     | 206            | -1,4                     | 510                  | 20,0                          | 974            | 32,0                          |
| Australien                       | 75          | 15,4                     | 133            | 23,1                     | 357                  | 20,2                          | 700            | 41,4                          |
| Neuseeland, Ozeanien             | 39          | -22,0                    | 73             | -27,7                    | 153                  | 19,5                          | 274            | 12,8                          |
| Ohne Angaben                     | 8           | -11,1                    | 8              | -33,3                    | 36                   | -25,0                         | 44             | -41,3                         |
| Rheinland-Pfalz                  | 181 383     | 1,0                      | 601 112        | 2,3                      | 720 808              | 2,0                           | 2 207 288      | 5,8                           |

| Verwaltungsbezirk | August 2019   |              |  |                |                |                | Januar - August 2019 |                |                |                |                |  |
|-------------------|---------------|--------------|--|----------------|----------------|----------------|----------------------|----------------|----------------|----------------|----------------|--|
|                   | Be-<br>triebe | Betten       |  | Gäste          |                | Übernachtungen |                      | Gäste          |                | Übernachtungen |                |  |
|                   |               | An-<br>gebot | Auslas-<br>tung  | ins-<br>gesamt | Aus-<br>länder | ins-<br>gesamt | Aus-<br>länder       | ins-<br>gesamt | Aus-<br>länder | ins-<br>gesamt | Aus-<br>länder |  |
|                   | Anzahl        | %            | Anzahl und Veränderung zu Aug. 2018 bzw. Jan.-Aug. 2018 in % |                |                |                |                      |                |                |                |                |  |

**Kreisfreie Städte**

|                              |     |       |      |        |        |        |        |         |         |         |         |
|------------------------------|-----|-------|------|--------|--------|--------|--------|---------|---------|---------|---------|
| Frankenthal (Pfalz), St.     | 8   | 792   | 38,2 | 3 735  | 972    | 9 083  | 2 536  | 36 751  | 11 330  | 68 578  | 20 146  |
|                              |     |       |      | 7,3    | 59,6   | 30,3   | 98,1   | 7,1     | 37,2    | 9,5     | 49,4    |
| Kaiserslautern, St.          | 31  | 1 867 | 47,4 | 10 516 | 3 154  | 26 534 | 11 964 | 80 466  | 24 360  | 192 260 | 85 871  |
|                              |     |       |      | 1,4    | -2,0   | 1,5    | -3,1   | 11,1    | 21,9    | 16,7    | 32,4    |
| Koblenz, St.                 | 57  | 4 149 | 64,3 | 42 922 | 9 216  | 79 975 | 15 976 | 247 771 | 44 117  | 475 634 | 79 044  |
|                              |     |       |      | 4,6    | 7,6    | 5,9    | 6,8    | 4,1     | 0,1     | 3,4     | 0,8     |
| Landau i. d. Pf., St.        | 19  | 829   | 45,0 | 5 752  | 707    | 11 195 | 1 504  | 38 345  | 4 488   | 73 200  | 11 392  |
|                              |     |       |      | 14,3   | 2,8    | 16,7   | -15,7  | 6,4     | 1,0     | 6,1     | -6,6    |
| Ludwigshafen a. Rh., St.     | 39  | 2 712 | 45,7 | 18 452 | 5 781  | 37 152 | 11 254 | 136 113 | 42 301  | 262 596 | 79 845  |
|                              |     |       |      | 2,6    | 28,5   | 16,2   | 30,0   | -4,3    | 16,4    | 7,7     | 18,6    |
| Mainz, St.                   | 49  | 6 385 | 48,1 | 61 086 | 17 608 | 92 074 | 27 044 | 411 174 | 117 704 | 612 026 | 179 499 |
|                              |     |       |      | 8,8    | 5,2    | 7,6    | 2,9    | 3,4     | 2,8     | 2,1     | 0,8     |
| Neustadt a. d. Weinstr., St. | 152 | 1 854 | 46,1 | 11 633 | 1 745  | 25 649 | 2 878  | 71 024  | 8 503   | 156 043 | 15 105  |
|                              |     |       |      | -0,3   | -9,7   | -2,5   | -28,4  | -4,9    | -16,6   | -5,3    | -14,9   |
| Pirmasens, St.               | 39  | 745   | 37,5 | 4 046  | 550    | 8 388  | 1 147  | 23 886  | 4 022   | 46 919  | 8 280   |
|                              |     |       |      | 57,1   | 16,0   | 67,4   | 16,2   | 28,7    | 19,8    | 31,6    | -4,6    |
| Speyer, St.                  | 45  | 1 502 | 62,7 | 16 279 | 2 767  | 28 253 | 4 461  | 106 484 | 16 261  | 183 107 | 28 008  |
|                              |     |       |      | 7,8    | 2,9    | 12,3   | 5,1    | 3,4     | -3,6    | 6,1     | -1,8    |
| Trier, St.                   | 106 | 5 378 | 58,5 | 51 044 | 15 486 | 94 308 | 26 798 | 306 735 | 80 509  | 558 355 | 138 196 |
|                              |     |       |      | -4,7   | -4,9   | -1,6   | -5,1   | 1,0     | -2,3    | 2,0     | -2,1    |
| Worms, St.                   | 56  | 1 248 | 46,7 | 8 809  | 1 167  | 17 468 | 3 046  | 50 839  | 7 105   | 107 742 | 22 045  |
|                              |     |       |      | 7,6    | -9,0   | 8,8    | -5,1   | -0,4    | -17,7   | 4,7     | -10,7   |
| Zweibrücken, St.             | 30  | 366   | 34,4 | 2 273  | 494    | 3 782  | 835    | 15 616  | 3 578   | 26 879  | 6 285   |
|                              |     |       |      | 7,1    | 38,0   | -6,6   | -1,8   | -3,5    | -3,0    | -5,9    | -18,3   |

**Landkreise**

|                             |     |        |      |        |        |         |        |         |        |         |         |
|-----------------------------|-----|--------|------|--------|--------|---------|--------|---------|--------|---------|---------|
| <b>LK Ahrweiler</b>         | 543 | 11 483 | 47,7 | 62 402 | 13 362 | 164 472 | 33 895 | 364 558 | 66 085 | 968 674 | 157 558 |
|                             |     |        |      | 5,3    | 4,4    | 6,2     | 11,9   | 1,0     | -0,2   | 4,7     | 3,7     |
| Bad Neuenahr-Ahrweiler, St. | 149 | 4 433  | 55,3 | 23 371 | 2 457  | 73 497  | 5 709  | 146 304 | 12 920 | 485 376 | 28 393  |
|                             |     |        |      | 12,2   | -3,3   | 8,4     | 5,8    | 3,8     | -11,7  | 7,5     | -7,3    |
| Remagen, St.                | 38  | 617    | 46,5 | 3 938  | 869    | 8 601   | 2 555  | 22 396  | 4 573  | 47 012  | 11 916  |
|                             |     |        |      | 12,0   | 15,4   | 16,9    | 21,8   | 3,9     | 11,5   | 6,8     | 10,7    |
| Sinzig, St.                 | 24  | 248    | .    | .      | .      | .       | .      | .       | .      | .       | .       |
| VG Adenau                   | 125 | 2 931  | 39,6 | 16 632 | 5 708  | 34 804  | 12 543 | 86 689  | 26 159 | 174 525 | 55 136  |
|                             |     |        |      | 1,0    | 7,1    | 4,9     | 6,8    | -3,7    | -2,2   | 0,5     | -1,1    |
| Adenau, St.                 | 37  | 356    | 36,5 | 1 961  | 956    | 3 900   | 1 961  | 9 896   | 4 572  | 20 721  | 9 655   |
|                             |     |        |      | -4,9   | -13,7  | -11,3   | -23,2  | -1,2    | -11,7  | -1,9    | -17,3   |
| Antweiler                   | 7   | 89     | 4,5  | 61     | 4      | 120     | 9      | 444     | 35     | 1 228   | 73      |
|                             |     |        |      | .      | .      | .       | .      | .       | .      | .       | .       |
| Barweiler                   | 14  | 151    | 31,6 | 610    | 113    | 1 433   | 284    | 3 328   | 672    | 7 380   | 1 574   |
|                             |     |        |      | -25,3  | -27,6  | -19,3   | -14,2  | -16,4   | -12,2  | -13,7   | 5,2     |
| Kaltenborn                  | 3   | 81     | .    | 334    | 117    | .       | .      | 1 113   | 399    | .       | .       |
|                             |     |        |      | -12,1  | 37,6   | .       | .      | -13,5   | -4,5   | .       | .       |
| Müllenbach                  | 4   | 84     | 36,5 | 227    | 11     | 920     | 27     | 1 185   | 161    | 4 069   | 575     |
|                             |     |        |      | -31,6  | -50,0  | 8,4     | -41,3  | -40,5   | x      | 9,3     | x       |

noch:  
T 10

Betriebe, Bettenangebot, Gäste und Übernachtungen (einschließlich Privatquartiere und gewerbliche Kleinbetriebe mit weniger als 10 Betten) nach Verwaltungsbezirken, ohne Campingplätze

| Verwaltungsbezirk | August 2019   |              |  |                |                |                | Januar - August 2019 |                |                |                |                |  |
|-------------------|---------------|--------------|--|----------------|----------------|----------------|----------------------|----------------|----------------|----------------|----------------|--|
|                   | Be-<br>triebe | Betten       |  | Gäste          |                | Übernachtungen |                      | Gäste          |                | Übernachtungen |                |  |
|                   |               | An-<br>gebot | Auslas-<br>tung  | ins-<br>gesamt | Aus-<br>länder | ins-<br>gesamt | Aus-<br>länder       | ins-<br>gesamt | Aus-<br>länder | ins-<br>gesamt | Aus-<br>länder |  |
|                   | Anzahl        | %            | Anzahl und Veränderung zu Aug. 2018 bzw. Jan.-Aug. 2018 in % |                |                |                |                      |                |                |                |                |  |

**noch: LK Ahrweiler**

|                              |     |       |      |       |       |        |        |        |        |         |        |
|------------------------------|-----|-------|------|-------|-------|--------|--------|--------|--------|---------|--------|
| Nürburg                      | 33  | 1 350 | 48,7 | 9 757 | 3 264 | 19 743 | 7 021  | 52 014 | 15 168 | 95 806  | 30 341 |
|                              |     |       |      | 7,0   | 10,7  | 14,5   | 16,6   | -3,2   | -2,4   | -0,2    | -0,6   |
| Schuld                       | 6   | 65    | .    | 130   | 12    | .      | .      | 697    | 70     | .       | .      |
|                              |     |       |      | -4,4  | -20,0 | .      | .      | -25,9  | -17,6  | .       | .      |
| Wiesemscheid                 | 4   | 220   | 21,8 | 753   | 206   | 1 438  | 455    | 3 471  | 1 091  | 6 391   | 2 336  |
|                              |     |       |      | -20,0 | -14,9 | -7,2   | 17,0   | -15,3  | -9,6   | 4,5     | 28,3   |
| VG Altenahr                  | 123 | 1 704 | 48,3 | 9 762 | 3 357 | 24 682 | 10 441 | 54 450 | 17 038 | 135 296 | 49 128 |
|                              |     |       |      | -1,8  | 5,4   | 1,5    | 19,7   | -2,8   | 11,7   | -0,7    | 16,4   |
| Altenahr                     | 30  | 838   | 59,3 | 5 859 | 1 822 | 14 910 | 6 121  | 32 486 | 9 416  | 80 372  | 28 784 |
|                              |     |       |      | -3,0  | 0,3   | 6,7    | 22,1   | 0,4    | 15,0   | 8,7     | 33,2   |
| Dernau                       | 53  | 255   | 27,6 | 700   | 69    | 2 115  | 203    | 3 171  | 315    | 9 143   | 937    |
|                              |     |       |      | 6,4   | 4,5   | 16,0   | 4,1    | -11,2  | -12,7  | -6,0    | -17,2  |
| Mayschoß                     | 18  | 315   | 52,8 | 1 943 | 1 340 | 4 988  | 3 848  | 10 576 | 6 713  | 27 665  | 18 155 |
|                              |     |       |      | -4,5  | 18,5  | -15,5  | 21,6   | -4,5   | 13,2   | -15,3   | 1,0    |
| Rech                         | 16  | 117   | 51,2 | 818   | 62    | 1 797  | 132    | 4 259  | 259    | 9 574   | 493    |
|                              |     |       |      | 1,4   | -47,5 | -5,6   | -37,4  | -7,3   | -47,4  | -11,3   | -48,9  |
| VG Bad Breisig               | 53  | .     | .    | 3 965 | 424   | 10 959 | 1 325  | 22 450 | 2 170  | 57 242  | 6 168  |
|                              |     |       |      | 3,1   | 15,2  | 0,8    | 41,4   | 8,5    | 22,7   | 10,5    | 37,2   |
| Bad Breisig, St.             | 48  | 887   | 39,3 | 3 914 | 412   | 10 452 | 1 231  | 22 069 | 2 056  | 54 628  | 4 997  |
|                              |     |       |      | 3,4   | 19,8  | -0,8   | 48,5   | 8,8    | 24,1   | 10,3    | 28,9   |
| Brohl-Lützing                | 5   | .     | .    | 51    | 12    | 507    | 94     | 381    | 114    | 2 614   | 1 171  |
|                              |     |       |      | -16,4 | -50,0 | 49,1   | -13,0  | -9,3   | 2,7    | 14,5    | 88,6   |
| VG Brohlthal                 | 30  | 620   | 51,7 | 3 633 | 430   | 9 615  | 1 026  | 24 456 | 2 254  | 53 675  | 4 579  |
|                              |     |       |      | -5,1  | -19,5 | -0,9   | -15,2  | 0,1    | -17,7  | 0,2     | -19,6  |
| Burgbrohl                    | 6   | 148   | .    | .     | .     | .      | .      | .      | .      | .       | .      |
|                              |     |       |      | .     | .     | .      | .      | .      | .      | .       | .      |
| Glees                        | 4   | 160   | .    | .     | .     | .      | .      | .      | .      | .       | .      |
|                              |     |       |      | .     | .     | .      | .      | .      | .      | .       | .      |
| Kempenich                    | 8   | 57    | 33,3 | 138   | 26    | 569    | 173    | 636    | 112    | 1 815   | 420    |
|                              |     |       |      | -30,7 | -7,1  | -9,4   | 0,6    | -43,7  | 13,1   | -38,6   | 10,8   |
| <b>LK Altenkirchen (Ww.)</b> | 90  | 2 419 | 37,0 | 9 332 | 1 227 | 26 834 | 4 760  | 64 537 | 7 254  | 160 293 | 25 194 |
|                              |     |       |      | 10,1  | 38,0  | -1,5   | -12,1  | 4,7    | 18,1   | 0,5     | 5,9    |
| VG Altenkirchen (Ww.)        | 9   | 506   | 39,8 | 2 034 | 95    | 6 037  | 249    | 13 685 | 686    | 32 706  | 2 095  |
|                              |     |       |      | -1,5  | 26,7  | 10,1   | 52,8   | -1,9   | -19,9  | 0,7     | 1,9    |
| VG Betzdorf-Gebhardshain     | 10  | 180   | 23,0 | 463   | 42    | 1 241  | 137    | 3 368  | 330    | 7 581   | 1 023  |
|                              |     |       |      | 16,6  | -4,5  | 43,3   | 29,2   | 13,4   | -7,8   | 21,0    | 5,5    |
| Betzdorf, St.                | 5   | .     | .    | .     | .     | .      | .      | .      | .      | .       | .      |
|                              |     |       |      | .     | .     | .      | .      | .      | .      | .       | .      |
| VG Daaden-Herdorf            | 14  | 248   | 23,2 | 688   | 5     | 1 724  | 36     | 5 940  | 88     | 13 866  | 399    |
|                              |     |       |      | 6,2   | x     | 7,6    | x      | -9,0   | x      | -2,5    | x      |
| Daaden, St.                  | 3   | .     | .    | .     | .     | .      | .      | .      | .      | .       | .      |
|                              |     |       |      | .     | 0,0   | .      | 0,0    | .      | 0,0    | .       | 0,0    |
| Herdorf, St.                 | 10  | 182   | 9,5  | 172   | 5     | 516    | 36     | 2 799  | 88     | 6 506   | 399    |
|                              |     |       |      | .     | .     | .      | .      | .      | .      | .       | .      |
| VG Flammersfeld              | 17  | 591   | 38,4 | 2 288 | 763   | 6 800  | 2 933  | 14 139 | 4 407  | 39 266  | 15 880 |
|                              |     |       |      | 39,6  | x     | 5,3    | 5,4    | 20,1   | 71,9   | 7,5     | 26,9   |
| Bürdenbach                   | 3   | .     | .    | .     | .     | .      | .      | .      | .      | .       | .      |
|                              |     |       |      | .     | .     | .      | .      | .      | .      | .       | .      |
| Rott                         | 5   | 34    | 21,2 | .     | .     | 216    | 25     | .      | .      | 1 128   | 185    |
|                              |     |       |      | .     | .     | 94,6   | x      | .      | .      | 43,5    | x      |
| VG Hamm (Sieg)               | 6   | 237   | 27,7 | 625   | 95    | 1 968  | 505    | 5 229  | 301    | 13 729  | 1 317  |
|                              |     |       |      | -37,0 | x     | x      | x      | -7,1   | -34,0  | -15,0   | -44,9  |
| Hamm (Sieg)                  | 3   | 51    | .    | .     | .     | .      | .      | .      | .      | .       | .      |
|                              |     |       |      | .     | .     | .      | .      | .      | .      | .       | .      |

noch:  
T 10

Betriebe, Bettenangebot, Gäste und Übernachtungen (einschließlich Privatquartiere und gewerbliche Kleinbetriebe mit weniger als 10 Betten) nach Verwaltungsbezirken, ohne Campingplätze

| Verwaltungsbezirk | August 2019   |              |  |                |                |                | Januar - August 2019 |                |                |                |                |
|-------------------|---------------|--------------|--|----------------|----------------|----------------|----------------------|----------------|----------------|----------------|----------------|
|                   | Be-<br>triebe | Betten       |  | Gäste          |                | Übernachtungen |                      | Gäste          |                | Übernachtungen |                |
|                   |               | An-<br>gebot | Auslas-<br>tung  | ins-<br>gesamt | Aus-<br>länder | ins-<br>gesamt | Aus-<br>länder       | ins-<br>gesamt | Aus-<br>länder | ins-<br>gesamt | Aus-<br>länder |
|                   | Anzahl        | %            | Anzahl und Veränderung zu Aug. 2018 bzw. Jan.-Aug. 2018 in % |                |                |                |                      |                |                |                |                |

**noch: LK Altenkirchen (Ww.)**

|                        |            |              |             |               |              |               |              |                |               |                |               |
|------------------------|------------|--------------|-------------|---------------|--------------|---------------|--------------|----------------|---------------|----------------|---------------|
| VG Kirchen (Sieg)      | 16         | 349          | 40,0        | 1 387         | 71           | 4 185         | 254          | 10 906         | 688           | 26 531         | 1 729         |
|                        |            |              |             | -0,7          | 0,0          | 12,0          | 18,7         | -4,2           | -1,9          | -1,2           | -15,2         |
| Friesenhagen           | 10         | 42           | 35,6        | 92            | 20           | 449           | 127          | 380            | 75            | 1 807          | 572           |
|                        |            |              |             | 7,0           | 5,3          | .             | .            | -13,8          | 2,7           | .              | .             |
| Kirchen (Sieg), St.    | 5          | .            | .           | .             | .            | .             | .            | .              | .             | .              | .             |
|                        |            |              |             | .             | .            | .             | .            | .              | .             | .              | .             |
| VG Wissen              | 18         | 308          | 52,8        | 1 847         | 156          | 4 879         | 646          | 11 270         | 754           | 26 614         | 2 751         |
|                        |            |              |             | 38,2          | 64,2         | 6,4           | 16,4         | 19,3           | 26,5          | -1,6           | 30,3          |
| Katzwinkel (Sieg)      | 6          | .            | .           | .             | .            | .             | .            | .              | .             | .              | .             |
|                        |            |              |             | .             | .            | .             | .            | .              | .             | .              | .             |
| Wissen, St.            | 10         | 183          | 46,8        | 1 154         | 59           | 2 572         | 200          | 6 676          | 430           | 12 680         | 1 048         |
|                        |            |              |             | 56,2          | 51,3         | 61,7          | x            | 31,7           | 20,1          | 1,9            | 8,6           |
| <b>LK Alzey-Worms</b>  | <b>104</b> | <b>1 574</b> | <b>33,7</b> | <b>9 209</b>  | <b>1 032</b> | <b>15 917</b> | <b>1 514</b> | <b>55 694</b>  | <b>6 084</b>  | <b>103 047</b> | <b>9 996</b>  |
|                        |            |              |             | -4,0          | -2,6         | -4,1          | 1,7          | -2,9           | -8,6          | -0,0           | -6,1          |
| Alzey, St.             | 45         | 541          | 32,3        | 3 714         | 575          | 5 244         | 695          | 24 346         | 3 453         | 37 144         | 4 856         |
|                        |            |              |             | -16,9         | -15,2        | -22,6         | -19,7        | -3,0           | -6,4          | -3,0           | -6,4          |
| VG Alzey-Land          | 18         | 225          | 39,2        | 1 695         | 170          | 2 648         | 202          | 9 197          | 864           | 14 878         | 1 240         |
|                        |            |              |             | 24,9          | 57,4         | 19,8          | 47,4         | 3,8            | 0,0           | 2,3            | -3,5          |
| Flonheim               | 12         | 141          | 45,1        | 1 167         | 105          | 1 906         | 133          | 7 045          | 702           | 11 404         | 1 018         |
|                        |            |              |             | 8,5           | 9,4          | 8,7           | 22,0         | -0,9           | -10,7         | -1,2           | -12,1         |
| VG Eich                | 3          | 62           | 11,9        | 78            | -            | 221           | -            | 458            | 11            | 1 779          | 21            |
|                        |            |              |             | 5,4           | x            | -13,7         | x            | -17,3          | 83,3          | -26,4          | 40,0          |
| VG Monsheim            | 8          | 144          | 38,5        | 872           | 21           | 1 663         | 48           | 4 675          | 181           | 9 024          | 370           |
|                        |            |              |             | 16,4          | -4,5         | 23,6          | -7,7         | -16,8          | -28,2         | -7,6           | -20,8         |
| Flörsheim-Dalsheim     | 5          | 76           | 39,5        | 484           | 11           | 900           | 28           | 2 535          | 101           | 4 532          | 203           |
|                        |            |              |             | 32,2          | -8,3         | 44,0          | -6,7         | -14,2          | -19,8         | -3,1           | -30,2         |
| VG Wöllstein           | 7          | 109          | 20,2        | 244           | 30           | 662           | 95           | 1 101          | 67            | 2 931          | 201           |
|                        |            |              |             | 15,6          | x            | 64,3          | x            | 11,4           | 52,3          | 37,5           | 97,1          |
| VG Wonnegau            | 11         | 213          | 57,2        | 1 613         | 199          | 3 655         | 426          | 9 713          | 1 209         | 23 667         | 2 816         |
|                        |            |              |             | -1,6          | -6,6         | 4,7           | 25,3         | -3,8           | -24,5         | 3,4            | -1,3          |
| Osthofen, St.          | 8          | 145          | 66,0        | 1 225         | 146          | 2 872         | 362          | 7 347          | 724           | 18 438         | 2 146         |
|                        |            |              |             | -4,7          | -10,4        | 9,0           | 26,6         | -7,3           | -37,7         | 4,9            | -7,4          |
| VG Wörrstadt           | 12         | 280          | 21,7        | 993           | 37           | 1 824         | 48           | 6 204          | 299           | 13 624         | 492           |
|                        |            |              |             | -9,3          | 19,4         | -13,9         | -25,0        | 0,4            | 51,0          | 4,5            | -32,8         |
| Vendersheim            | 3          | 44           | 33,3        | 256           | -            | 439           | -            | 1 064          | -             | 1 586          | -             |
|                        |            |              |             | 4,1           | 0,0          | 7,1           | 0,0          | -8,5           | x             | -15,9          | x             |
| Wörrstadt, St.         | 3          | 112          | 21,3        | 477           | 25           | 717           | 29           | 3 386          | 220           | 5 841          | 381           |
|                        |            |              |             | -1,2          | 92,3         | -10,8         | 3,6          | 3,9            | 77,4          | 3,6            | 12,1          |
| <b>LK Bad Dürkheim</b> | <b>489</b> | <b>6 854</b> | <b>42,6</b> | <b>35 236</b> | <b>2 878</b> | <b>87 690</b> | <b>5 383</b> | <b>240 868</b> | <b>17 303</b> | <b>593 265</b> | <b>33 587</b> |
|                        |            |              |             | -4,2          | 7,8          | -4,1          | -6,1         | -1,9           | 3,6           | -2,7           | -5,8          |
| Bad Dürkheim, St.      | 115        | 2 418        | 53,5        | 12 248        | 1 057        | 38 816        | 1 821        | 82 565         | 5 624         | 272 359        | 9 965         |
|                        |            |              |             | 8,4           | 33,5         | 3,9           | 5,4          | 4,4            | 20,1          | 1,4            | 14,7          |
| Grünstadt, St.         | 32         | 332          | 36,0        | 1 742         | 156          | 3 590         | 282          | 12 915         | 1 108         | 24 173         | 2 189         |
|                        |            |              |             | -7,3          | -14,3        | -5,5          | -8,1         | 5,2            | -9,0          | 1,3            | -10,9         |
| Haßloch                | 26         | 358          | 31,4        | 1 634         | 318          | 3 367         | 530          | 10 323         | 1 600         | 21 592         | 3 485         |
|                        |            |              |             | 2,6           | 17,8         | 2,8           | -14,8        | 24,4           | 16,9          | -3,6           | -23,0         |
| VG Deidesheim          | 64         | 987          | 41,1        | 6 845         | 779          | 12 166        | 1 494        | 50 079         | 5 051         | 87 888         | 9 521         |
|                        |            |              |             | -20,7         | 0,9          | -22,0         | 1,6          | -11,9          | -6,7          | -12,8          | -6,8          |
| Deidesheim, St.        | 36         | .            | .           | 6 169         | 745          | 10 484        | 1 381        | 45 057         | 4 925         | 74 963         | 8 723         |
|                        |            |              |             | -17,1         | 0,0          | -18,3         | -0,1         | -7,2           | -5,1          | -8,5           | -6,9          |

noch:  
T 10

Betriebe, Bettenangebot, Gäste und Übernachtungen (einschließlich Privatquartiere und gewerbliche Kleinbetriebe mit weniger als 10 Betten) nach Verwaltungsbezirken, ohne Campingplätze

| Verwaltungsbezirk | August 2019   |              |  |                |                |                | Januar - August 2019 |                |                |                |                |
|-------------------|---------------|--------------|--|----------------|----------------|----------------|----------------------|----------------|----------------|----------------|----------------|
|                   | Be-<br>triebe | Betten       |  | Gäste          |                | Übernachtungen |                      | Gäste          |                | Übernachtungen |                |
|                   |               | An-<br>gebot | Auslas-<br>tung  | ins-<br>gesamt | Aus-<br>länder | ins-<br>gesamt | Aus-<br>länder       | ins-<br>gesamt | Aus-<br>länder | ins-<br>gesamt | Aus-<br>länder |
|                   | Anzahl        | %            | Anzahl und Veränderung zu Aug. 2018 bzw. Jan.-Aug. 2018 in % |                |                |                |                      |                |                |                |                |

**noch: LK Bad Dürkheim**

|                                 |     |       |      |        |       |         |       |         |        |         |        |   |
|---------------------------------|-----|-------|------|--------|-------|---------|-------|---------|--------|---------|--------|---|
| Forst an der Weinstraße         | 10  | 70    | .    | .      | .     | .       | .     | .       | .      | .       | .      | . |
| Ruppertsberg                    | 16  | 123   | 17,8 | 270    | -     | 655     | -     | 2 384   | -      | 6 490   | -      | . |
|                                 |     |       |      | x      | 0,0   | x       | 0,0   | -44,4   | 0,0    | -36,0   | 0,0    | . |
| VG Freinsheim                   | 106 | 985   | 33,6 | 4 830  | 239   | 9 919   | 436   | 33 223  | 1 580  | 62 369  | 3 012  | . |
|                                 |     |       |      | -15,1  | 5,8   | -9,7    | -14,5 | -8,0    | 1,4    | -6,7    | -16,8  | . |
| Bobenheim am Berg               | 6   | 59    | .    | .      | .     | .       | .     | .       | .      | .       | .      | . |
| Erpolzheim                      | 10  | 60    | 19,7 | 82     | -     | 354     | -     | 936     | -      | 2 541   | -      | . |
|                                 |     |       |      | -43,1  | 0,0   | -4,6    | 0,0   | 8,8     | x      | -3,7    | x      | . |
| Freinsheim, St.                 | 44  | 394   | 35,0 | 1 746  | 96    | 4 137   | 213   | 12 533  | 657    | 25 888  | 1 460  | . |
|                                 |     |       |      | -18,8  | 3,2   | -8,8    | -5,3  | -9,4    | 0,5    | -5,2    | 3,6    | . |
| Herxheim am Berg                | 6   | 47    | .    | .      | .     | .       | .     | .       | .      | .       | .      | . |
|                                 |     |       |      | .      | 0,0   | .       | 0,0   | .       | 0,0    | .       | 0,0    | . |
| Kallstadt                       | 20  | 224   | 37,1 | 1 401  | 90    | 2 494   | 142   | 8 502   | 556    | 14 016  | 930    | . |
|                                 |     |       |      | -9,3   | 2,3   | -3,4    | -0,7  | -14,5   | -12,6  | -10,3   | -8,0   | . |
| Weisenheim am Berg              | 12  | 136   | .    | .      | .     | .       | .     | .       | .      | .       | .      | . |
| Weisenheim am Sand              | 8   | 65    | 12,4 | 102    | -     | 241     | -     | 993     | -      | 2 198   | -      | . |
|                                 |     |       |      | -48,7  | 0,0   | -47,7   | 0,0   | -21,5   | 0,0    | -19,3   | 0,0    | . |
| VG Lambrecht (Pfalz)            | 55  | 672   | 27,0 | 1 527  | 96    | 5 441   | 299   | 10 040  | 509    | 32 077  | 1 477  | . |
|                                 |     |       |      | -4,3   | -33,8 | -12,8   | -39,2 | -13,2   | -35,3  | -9,3    | -42,0  | . |
| Elmstein                        | 26  | 259   | 18,9 | 342    | 24    | 1 471   | 91    | 1 807   | 97     | 7 907   | 394    | . |
|                                 |     |       |      | -15,6  | -14,3 | -11,0   | -8,1  | -25,6   | -10,2  | -9,5    | -20,9  | . |
| Esthal                          | 9   | 106   | 42,2 | 478    | 29    | 1 343   | 67    | 3 363   | 238    | 8 544   | 541    | . |
|                                 |     |       |      | -11,8  | x     | -5,9    | x     | -4,6    | -41,8  | 5,3     | -33,5  | . |
| Lambrecht (Pfalz), St.          | 11  | 142   | 16,1 | 234    | 8     | 684     | 48    | 1 893   | 34     | 5 500   | 132    | . |
|                                 |     |       |      | -5,3   | x     | 3,6     | x     | -9,9    | x      | 7,3     | x      | . |
| Lindenberg                      | 3   | 44    | .    | .      | .     | .       | .     | .       | .      | .       | .      | . |
| Weidenthal                      | 5   | .     | .    | 319    | 21    | .       | .     | 2 159   | 59     | .       | .      | . |
| VG Leiningerland                | 47  | 849   | 49,1 | 5 562  | 203   | 12 512  | 417   | 36 473  | 1 543  | 80 643  | 3 168  | . |
|                                 |     |       |      | 9,9    | -10,2 | 3,2     | -12,9 | 2,3     | 8,3    | 1,6     | 3,6    | . |
| Altleiningen                    | 6   | 185   | .    | .      | .     | .       | .     | .       | .      | .       | .      | . |
| Bockenheim an der Weinstraße    | 3   | 48    | 45,6 | 282    | -     | 656     | -     | 1 443   | 9      | 3 234   | 9      | . |
|                                 |     |       |      | 22,6   | 0,0   | 22,2    | 0,0   | 9,5     | 0,0    | 8,8     | -30,8  | . |
| Carlsberg                       | 11  | 128   | 60,0 | 566    | 5     | 2 304   | 17    | 4 534   | 23     | 16 774  | 62     | . |
|                                 |     |       |      | -0,7   | 0,0   | 4,6     | 0,0   | 8,9     | x      | 0,6     | -50,0  | . |
| Großkarlbach                    | 8   | 193   | 48,6 | 1 492  | 102   | 2 815   | 189   | 8 889   | 861    | 15 130  | 1 436  | . |
|                                 |     |       |      | 7,0    | 4,1   | 11,8    | 3,3   | 5,4     | 21,3   | 1,5     | 5,9    | . |
| Neuleiningen                    | 8   | 93    | 32,1 | 477    | 22    | 895     | 52    | 3 041   | 96     | 5 660   | 313    | . |
|                                 |     |       |      | 6,7    | 10,0  | 13,7    | -24,6 | -6,2    | -32,9  | -3,0    | -11,1  | . |
| VG Wachenheim an der Weinstraße | 44  | 253   | 24,8 | 848    | 30    | 1 879   | 104   | 5 250   | 288    | 12 164  | 770    | . |
|                                 |     |       |      | -17,5  | -46,4 | -10,2   | -16,8 | -7,7    | 16,6   | -0,6    | 42,3   | . |
| Wachenheim a. d. W., St.        | 41  | 215   | .    | .      | .     | .       | .     | .       | .      | .       | .      | . |
| <b>LK Bad Kreuznach</b>         | 361 | 6 980 | 50,2 | 27 311 | 1 863 | 105 080 | 6 547 | 170 425 | 11 725 | 669 437 | 35 005 | . |
|                                 |     |       |      | 1,5    | 9,9   | 4,8     | -0,8  | -4,5    | -1,5   | -1,6    | -5,0   | . |
| Bad Kreuznach, gkSt.            | 200 | 3 730 | 57,4 | 15 332 | 1 087 | 64 209  | 2 552 | 94 361  | 6 923  | 420 263 | 16 103 | . |
|                                 |     |       |      | 6,8    | 45,1  | 4,2     | 56,8  | 3,0     | 18,6   | -2,9    | 11,1   | . |
| VG Bad Kreuznach                | 3   | 68    | 22,9 | .      | -     | 467     | -     | .       | -      | 3 048   | -      | . |
|                                 |     |       |      | .      | 0,0   | -4,3    | 0,0   | .       | 0,0    | -3,1    | 0,0    | . |
| Hackenheim                      | 3   | 68    | 22,9 | .      | -     | 467     | -     | .       | -      | 3 048   | -      | . |
|                                 |     |       |      | .      | 0,0   | -4,3    | 0,0   | .       | 0,0    | -3,1    | 0,0    | . |

noch:  
T 10

Betriebe, Bettenangebot, Gäste und Übernachtungen (einschließlich Privatquartiere und gewerbliche Kleinbetriebe mit weniger als 10 Betten) nach Verwaltungsbezirken, ohne Campingplätze

| Verwaltungsbezirk | August 2019   |              |  |                |                |                | Januar - August 2019 |                |                |                |                |
|-------------------|---------------|--------------|--|----------------|----------------|----------------|----------------------|----------------|----------------|----------------|----------------|
|                   | Be-<br>triebe | Betten       |  | Gäste          |                | Übernachtungen |                      | Gäste          |                | Übernachtungen |                |
|                   |               | An-<br>gebot | Auslas-<br>tung  | ins-<br>gesamt | Aus-<br>länder | ins-<br>gesamt | Aus-<br>länder       | ins-<br>gesamt | Aus-<br>länder | ins-<br>gesamt | Aus-<br>länder |
|                   | Anzahl        | %            | Anzahl und Veränderung zu Aug. 2018 bzw. Jan.-Aug. 2018 in % |                |                |                |                      |                |                |                |                |

noch: LK Bad Kreuznach

|                               |              |               |             |               |               |                |               |                |                |                  |                |
|-------------------------------|--------------|---------------|-------------|---------------|---------------|----------------|---------------|----------------|----------------|------------------|----------------|
| VG Bad Sobernheim             | 76           | 1 555         | 46,4        | 4 079         | 273           | 21 628         | 2 109         | 27 832         | 1 600          | 143 782          | 10 496         |
|                               |              |               |             | -6,7          | -18,0         | 8,1            | -26,2         | -19,7          | -37,9          | 5,8              | -8,1           |
| Auen                          | 3            | 41            | .           | .             | .             | .              | .             | .              | .              | .                | .              |
|                               |              |               |             | 0,0           | .             | .              | 0,0           | .              | .              | .                | .              |
| Bad Sobernheim, St.           | 45           | 948           | 52,6        | 2 317         | 219           | 14 961         | 1 907         | 17 950         | 1 378          | 108 106          | 9 406          |
|                               |              |               |             | -13,3         | -18,6         | 4,7            | -26,5         | -26,3          | -40,0          | 7,1              | -5,8           |
| Kirschroth                    | 7            | 30            | x           | .             | .             | .              | .             | .              | .              | .                | .              |
|                               |              |               |             | 0,0           | 0,0           | 0,0            | 0,0           | x              | 0,0            | x                | 0,0            |
| Monzingen                     | 8            | 76            | 23,4        | 143           | 16            | 533            | 49            | 766            | 31             | 2 433            | 127            |
|                               |              |               |             | -2,1          | 0,0           | 34,6           | 0,0           | -7,8           | 3,3            | -7,1             | -45,3          |
| Staudernheim                  | 4            | 75            | .           | .             | .             | .              | .             | .              | .              | .                | .              |
|                               |              |               |             | .             | .             | .              | .             | .              | .              | .                | .              |
| VG Kirm-Land                  | 12           | 236           | .           | 741           | 45            | .              | .             | 3 652          | 214            | .                | .              |
|                               |              |               |             | 31,9          | 28,6          | .              | .             | 4,5            | -15,4          | .                | .              |
| Hochstetten-Dhaun             | 5            | 84            | 17,1        | 120           | .             | 431            | .             | 1 249          | 58             | 3 205            | 298            |
|                               |              |               |             | 12,1          | x             | 92,4           | x             | 28,6           | -39,6          | 24,6             | -45,4          |
| Simmertal                     | 3            | 40            | 20,3        | .             | .             | 243            | 40            | .              | .              | 1 146            | 186            |
|                               |              |               |             | .             | .             | -13,8          | -18,4         | .              | .              | 12,0             | -5,1           |
| VG Langenlonsheim             | 12           | 287           | 30,3        | 1 232         | 114           | 2 612          | 229           | 8 466          | 821            | 17 984           | 1 313          |
|                               |              |               |             | -18,7         | -18,0         | -11,9          | 32,4          | -7,4           | 10,9           | -4,6             | 27,8           |
| Bretzenheim                   | 3            | 95            | 35,8        | 578           | 24            | 1 021          | 39            | 4 062          | 191            | 7 893            | 432            |
|                               |              |               |             | -2,0          | -4,0          | -16,4          | 25,8          | 3,3            | -2,6           | 1,3              | 40,7           |
| Guldental                     | 3            | 72            | 25,4        | 288           | 70            | 548            | 159           | 2 179          | 488            | 3 512            | 692            |
|                               |              |               |             | -38,3         | -20,5         | -16,8          | 54,4          | -15,7          | 24,8           | -9,4             | 35,7           |
| Langenlonsheim                | 3            | 59            | 37,2        | 177           | 13            | 659            | 16            | 1 060          | 52             | 4 348            | 70             |
|                               |              |               |             | -20,3         | 0,0           | 20,0           | -15,8         | -24,1          | -5,5           | -1,9             | -16,7          |
| VG Meisenheim                 | 14           | 150           | 41,0        | 1 054         | 48            | 1 846          | 71            | 5 893          | 278            | 11 754           | 432            |
|                               |              |               |             | 16,2          | x             | 10,7           | x             | -7,5           | 58,9           | 0,6              | 68,1           |
| Meisenheim, St.               | 14           | 150           | 41,0        | 1 054         | 48            | 1 846          | 71            | 5 893          | 278            | 11 754           | 432            |
|                               |              |               |             | 16,2          | x             | 10,7           | x             | -7,5           | 58,9           | 0,6              | 68,1           |
| VG Rüdesheim                  | 24           | 408           | 25,2        | 1 226         | 74            | 3 080          | 657           | 6 740          | 355            | 14 923           | 1 828          |
|                               |              |               |             | 3,0           | -36,2         | 13,2           | 14,3          | -3,1           | -39,4          | -4,0             | -46,5          |
| Münchwald                     | 3            | 24            | .           | .             | .             | .              | .             | .              | .              | .                | .              |
|                               |              |               |             | .             | .             | .              | .             | .              | .              | .                | .              |
| Spabrücken                    | 3            | 43            | 3,3         | 20            | 1             | 42             | 3             | 89             | 21             | 173              | 33             |
|                               |              |               |             | 25,0          | x             | x              | x             | 23,6           | -25,0          | 18,5             | -21,4          |
| Wallhausen                    | 4            | 91            | 16,6        | 177           | 8             | 452            | 28            | 958            | 37             | 1 919            | 80             |
|                               |              |               |             | 37,2          | x             | 69,3           | x             | 21,6           | x              | 22,9             | x              |
| VG Stromberg                  | 19           | .             | .           | 3 200         | 207           | 7 969          | 806           | 20 848         | 1 468          | 44 582           | 4 089          |
|                               |              |               |             | -8,9          | -28,9         | 3,2            | -35,6         | -8,9           | -11,9          | -7,8             | -20,5          |
| Stromberg, St.                | 19           | .             | .           | 3 200         | 207           | 7 969          | 806           | 20 848         | 1 468          | 44 582           | 4 089          |
|                               |              |               |             | -8,9          | -28,9         | 3,2            | -35,6         | -8,9           | -11,9          | -7,8             | -20,5          |
| <b>LK Bernkastel-Wittlich</b> | <b>1 959</b> | <b>19 829</b> | <b>47,3</b> | <b>89 085</b> | <b>26 488</b> | <b>281 473</b> | <b>85 555</b> | <b>507 280</b> | <b>124 030</b> | <b>1 539 777</b> | <b>384 197</b> |
|                               |              |               |             | -19,7         | -12,6         | -16,2          | -11,4         | -4,5           | -6,2           | -6,1             | -2,8           |
| Morbach                       | 71           | 682           | 45,2        | 2 473         | 1 373         | 9 238          | 4 447         | 15 424         | 8 767          | 51 522           | 29 725         |
|                               |              |               |             | 4,9           | 13,4          | 28,1           | 20,3          | -8,0           | -10,1          | 15,5             | 14,3           |
| Wittlich, St.                 | 32           | 320           | 30,7        | 1 789         | 395           | 2 943          | 716           | 9 788          | 2 117          | 16 672           | 4 225          |
|                               |              |               |             | 6,2           | 10,0          | -3,0           | 0,8           | 0,2            | 9,0            | -10,9            | -3,5           |
| VG Bernkastel-Kues            | 822          | 9 729         | 55,9        | 53 081        | 15 112        | 163 110        | 39 634        | 231 064        | 55 816         | 743 483          | 141 108        |
|                               |              |               |             | -12,2         | -13,1         | -11,7          | -16,7         | -12,1          | -16,4          | -12,4            | -16,9          |
| Bernkastel-Kues, St.          | 242          | 3 631         | 52,6        | 15 297        | 3 626         | 57 346         | 9 719         | 77 512         | 15 644         | 324 947          | 37 455         |
|                               |              |               |             | -36,3         | -48,4         | -29,9          | x             | -27,5          | -41,7          | -23,8            | -43,7          |
| Brauneberg                    | 45           | 668           | 53,5        | 4 406         | 1 396         | 10 727         | 2 559         | 13 897         | 3 552          | 37 580           | 8 047          |
|                               |              |               |             | 3,7           | 12,8          | 2,2            | -7,8          | -2,3           | -1,9           | 0,1              | -7,5           |



noch:  
T 10

Betriebe, Bettenangebot, Gäste und Übernachtungen (einschließlich Privatquartiere und gewerbliche Kleinbetriebe mit weniger als 10 Betten) nach Verwaltungsbezirken, ohne Campingplätze

| Verwaltungsbezirk | August 2019   |              |  |                |                |                | Januar - August 2019 |                |                |                |                |
|-------------------|---------------|--------------|--|----------------|----------------|----------------|----------------------|----------------|----------------|----------------|----------------|
|                   | Be-<br>triebe | Betten       |  | Gäste          |                | Übernachtungen |                      | Gäste          |                | Übernachtungen |                |
|                   |               | An-<br>gebot | Auslas-<br>tung  | ins-<br>gesamt | Aus-<br>länder | ins-<br>gesamt | Aus-<br>länder       | ins-<br>gesamt | Aus-<br>länder | ins-<br>gesamt | Aus-<br>länder |
|                   | Anzahl        | %            | Anzahl und Veränderung zu Aug. 2018 bzw. Jan.-Aug. 2018 in % |                |                |                |                      |                |                |                |                |

noch: LK Bernkastel-Wittlich

|                          |     |       |      |        |       |        |        |         |        |         |         |
|--------------------------|-----|-------|------|--------|-------|--------|--------|---------|--------|---------|---------|
| Burgen                   | 4   | 46    | 19,6 | 71     | 23    | 271    | 70     | 334     | 93     | 1 276   | 286     |
|                          |     |       |      | 10,9   | 76,9  | -3,9   | 100,0  | -4,8    | -4,1   | 3,2     | -7,7    |
| Erden                    | 18  | 156   | 66,8 | 1 055  | 169   | 3 125  | 622    | 3 780   | 331    | 11 192  | 1 077   |
|                          |     |       |      | 2,4    | 3,7   | -0,7   | 7,8    | 2,4     | 10,0   | -1,5    | 5,1     |
| Graach an der Mosel      | 36  | 267   | 49,3 | 1 149  | 392   | 3 947  | 1 429  | 4 539   | 1 602  | 13 848  | 4 755   |
|                          |     |       |      | -7,0   | -0,3  | 0,0    | -0,6   | -1,7    | 0,6    | -2,8    | -2,2    |
| Kesten                   | 19  | 136   | 38,7 | 584    | 68    | 1 579  | 271    | 1 327   | 180    | 3 740   | 642     |
|                          |     |       |      | 4,8    | -1,4  | 7,8    | -2,2   | -4,7    | 2,3    | 1,1     | 8,6     |
| Lieser                   | 30  | 411   | 60,1 | 2 053  | 608   | 7 407  | 1 611  | 8 585   | 1 435  | 25 496  | 3 517   |
|                          |     |       |      | -0,8   | 0,2   | 0,3    | 3,6    | -8,0    | -9,7   | -5,5    | -8,5    |
| Longkamp                 | 7   | 33    | 42,4 | 60     | -     | 420    | -      | 216     | -      | 1 135   | -       |
|                          |     |       |      | -4,8   | 0,0   | -1,2   | 0,0    | -0,9    | 0,0    | -3,5    | 0,0     |
| Lösnich                  | 18  | 213   | 55,1 | 1 137  | 358   | 3 524  | 995    | 3 712   | 848    | 10 831  | 2 316   |
|                          |     |       |      | 21,0   | 54,3  | 27,5   | 59,2   | -4,8    | 46,0   | -3,5    | 55,9    |
| Maring-Noviant           | 34  | 293   | 47,8 | 1 598  | 460   | 4 205  | 1 159  | 5 012   | 1 254  | 12 779  | 2 904   |
|                          |     |       |      | 6,9    | 66,7  | 6,4    | x      | -4,3    | 10,4   | -3,1    | 26,2    |
| Minheim                  | 35  | 189   | 33,3 | 606    | 181   | 1 887  | 497    | 2 378   | 772    | 6 738   | 2 088   |
|                          |     |       |      | -1,0   | 16,0  | -6,0   | -6,0   | 3,3     | 2,5    | -3,0    | -7,0    |
| Mülheim an der Mosel     | 22  | 430   | 59,2 | 2 998  | 792   | 7 637  | 1 859  | 16 937  | 3 788  | 46 206  | 8 398   |
|                          |     |       |      | 5,3    | 26,1  | 6,1    | 30,7   | 2,2     | 15,7   | -0,7    | 19,2    |
| Neumagen-Dhron           | 36  | 366   | 79,6 | 3 407  | 2 144 | 8 740  | 5 364  | 12 579  | 7 197  | 31 845  | 17 623  |
|                          |     |       |      | -2,6   | 2,3   | -0,1   | 2,8    | -3,4    | -0,1   | -2,6    | -0,9    |
| Piesport                 | 55  | 548   | 55,5 | 3 316  | 832   | 9 124  | 1 837  | 12 023  | 2 844  | 31 302  | 6 311   |
|                          |     |       |      | 8,1    | 18,3  | 1,6    | 11,3   | 3,5     | -0,1   | 4,9     | -2,7    |
| Ürzig                    | 48  | 456   | 66,1 | 2 832  | 542   | 9 048  | 1 815  | 10 053  | 2 116  | 32 820  | 7 225   |
|                          |     |       |      | 0,4    | 11,3  | -5,1   | -10,4  | -0,4    | 14,1   | -2,7    | 13,6    |
| Veldenz                  | 26  | 424   | 49,5 | 1 864  | 678   | 6 295  | 2 353  | 8 980   | 3 312  | 28 905  | 12 046  |
|                          |     |       |      | 0,3    | 24,9  | 2,4    | 20,7   | -4,7    | -2,2   | -6,8    | -9,6    |
| Wintrich                 | 52  | 497   | 47,5 | 2 634  | 651   | 7 087  | 1 608  | 11 092  | 3 215  | 28 985  | 6 618   |
|                          |     |       |      | 10,7   | -0,6  | 3,4    | -7,4   | -8,2    | -7,7   | -6,1    | -14,7   |
| Zeltingen-Rachtig        | 91  | 914   | 73,6 | 7 847  | 2 168 | 20 182 | 5 784  | 37 127  | 7 500  | 91 408  | 19 422  |
|                          |     |       |      | 5,3    | 4,5   | 5,9    | 4,3    | 0,5     | -4,9   | 3,9     | 4,5     |
| VG Thalfang am Erbeskopf | 86  | 465   | 49,0 | 1 175  | 392   | 6 831  | 2 870  | 6 229   | 1 531  | 28 992  | 8 391   |
|                          |     |       |      | -11,6  | -6,2  | 11,0   | 7,2    | -6,3    | -4,1   | -2,0    | 19,1    |
| Deuselbach               | 3   | .     | .    | .      | .     | .      | .      | .       | .      | .       | .       |
| Gräfendhron              | 11  | .     | .    | .      | .     | 678    | 76     | .       | .      | 3 769   | 601     |
|                          |     |       |      | .      | .     | -19,8  | x      | .       | .      | 39,9    | 1,3     |
| Malborn                  | 6   | 30    | 53,8 | 103    | 24    | 484    | 87     | 384     | 73     | 1 885   | 284     |
|                          |     |       |      | 45,1   | -36,8 | .      | .      | 16,0    | -25,5  | .       | .       |
| Thalfang                 | 66  | 359   | .    | 929    | 344   | .      | .      | 4 876   | 1 241  | .       | .       |
|                          |     |       |      | -6,2   | 1,8   | .      | .      | -11,6   | -8,1   | .       | .       |
| VG Traben-Trarbach       | 792 | 6 548 | 33,4 | 20 322 | 7 138 | 65 601 | 32 049 | 192 299 | 45 788 | 511 476 | 171 979 |
|                          |     |       |      | -42,1  | -21,9 | -33,8  | -12,7  | 5,6     | 6,6    | 1,4     | 7,0     |
| Bengel                   | 17  | 141   | 23,1 | .      | .     | 977    | 272    | .       | .      | 9 434   | 1 510   |
|                          |     |       |      | .      | .     | .      | .      | .       | .      | .       | .       |
| Burg (Mosel)             | 28  | 288   | 18,0 | 523    | 94    | 1 552  | 312    | 6 844   | 1 191  | 18 097  | 3 495   |
|                          |     |       |      | x      | x     | x      | x      | 14,0    | 14,9   | 12,0    | 13,1    |
| Enkirch                  | 60  | 618   | 30,3 | 1 934  | 415   | 5 614  | 1 112  | 9 322   | 2 040  | 26 311  | 5 362   |
|                          |     |       |      | -38,5  | -39,0 | -26,8  | -40,9  | -35,7   | -32,8  | -29,7   | -36,9   |
| Hontheim                 | 7   | .     | x    | .      | .     | .      | .      | .       | .      | .       | .       |
|                          |     |       |      | x      | x     | x      | x      | .       | .      | .       | .       |
| Kinheim                  | 70  | 415   | .    | .      | .     | .      | .      | .       | .      | .       | .       |
|                          |     |       |      | .      | .     | .      | .      | .       | .      | .       | .       |
| Kröv                     | 321 | .     | .    | 5 590  | 3 441 | 27 646 | 21 658 | 72 530  | 21 483 | 227 814 | 106 395 |
|                          |     |       |      | -49,4  | -10,7 | -32,6  | -0,9   | 15,6    | 13,3   | 10,0    | 14,0    |
| Reil                     | 150 | 810   | 24,3 | 2 546  | 546   | 5 911  | 1 490  | 29 719  | 5 022  | 59 450  | 11 265  |
|                          |     |       |      | x      | -44,5 | x      | x      | 18,7    | 23,2   | -0,2    | -1,1    |
| Starkenbourg             | 9   | 46    | x    | .      | .     | .      | .      | .       | .      | 2 623   | 714     |
|                          |     |       |      | x      | x     | x      | x      | .       | .      | -22,4   | -25,6   |
| Traben-Trarbach, St.     | 128 | 1 529 | 46,7 | 8 656  | 2 286 | 21 438 | 6 356  | 54 461  | 12 826 | 135 184 | 35 758  |
|                          |     |       |      | -19,4  | -14,3 | -17,3  | -11,8  | -1,2    | 0,7    | -1,1    | 3,3     |

noch:  
T 10

Betriebe, Bettenangebot, Gäste und Übernachtungen (einschließlich Privatquartiere und gewerbliche Kleinbetriebe mit weniger als 10 Betten) nach Verwaltungsbezirken, ohne Campingplätze

| Verwaltungsbezirk | August 2019   |              |  |                |                |                | Januar - August 2019 |                |                |                |                |
|-------------------|---------------|--------------|--|----------------|----------------|----------------|----------------------|----------------|----------------|----------------|----------------|
|                   | Be-<br>triebe | Betten       |  | Gäste          |                | Übernachtungen |                      | Gäste          |                | Übernachtungen |                |
|                   |               | An-<br>gebot | Auslas-<br>tung  | ins-<br>gesamt | Aus-<br>länder | ins-<br>gesamt | Aus-<br>länder       | ins-<br>gesamt | Aus-<br>länder | ins-<br>gesamt | Aus-<br>länder |
|                   | Anzahl        | %            | Anzahl und Veränderung zu Aug. 2018 bzw. Jan.-Aug. 2018 in % |                |                |                |                      |                |                |                |                |

noch: LK Bernkastel-Wittlich

|                       |            |              |             |               |              |               |               |               |               |                |               |
|-----------------------|------------|--------------|-------------|---------------|--------------|---------------|---------------|---------------|---------------|----------------|---------------|
| VG Wittlich-Land      | 156        | 2 085        | 54,0        | 10 245        | 2 078        | 33 750        | 5 839         | 52 476        | 10 011        | 187 632        | 28 769        |
|                       |            |              |             | 2,8           | 17,6         | -5,3          | 13,3          | -0,6          | 8,6           | -3,2           | 5,3           |
| Bettenfeld            | 11         | 98           | 32,3        | 352           | 77           | 949           | 244           | 1 854         | 394           | 5 339          | 1 159         |
|                       |            |              |             | 12,8          | x            | 0,0           | x             | 19,8          | 61,5          | 10,5           | 77,2          |
| Bruch                 | 6          | 36           | 15,8        | 68            | 19           | 171           | 54            | 390           | 172           | 1 051          | 469           |
|                       |            |              |             | -13,9         | 26,7         | -5,5          | 38,5          | 10,5          | 87,0          | 18,6           | x             |
| Dreis                 | 3          | 46           | 20,7        | 168           | 62           | 285           | 98            | 1 186         | 385           | 1 709          | 624           |
|                       |            |              |             | -8,2          | -6,1         | 5,6           | 12,6          | -2,9          | 27,5          | 3,8            | 47,5          |
| Eisenschmitt          | 7          | 138          | 65,2        | 833           | 179          | 2 698         | 724           | 5 253         | 1 000         | 16 781         | 4 341         |
|                       |            |              |             | -1,3          | 0,6          | -4,3          | -3,3          | 5,0           | 19,2          | 11,3           | 27,8          |
| Großlittgen           | 6          | 101          | 52,8        | 797           | 161          | 1 600         | 351           | 4 074         | 658           | 8 792          | 1 514         |
|                       |            |              |             | 21,5          | 54,8         | 26,6          | 95,0          | 12,3          | 10,0          | 15,2           | 33,9          |
| Klausen               | 5          | 87           | 23,5        | 275           | 79           | 613           | 192           | 1 527         | 340           | 2 786          | 793           |
|                       |            |              |             | 1,5           | 29,5         | 15,0          | x             | -8,5          | 14,9          | -6,3           | 55,5          |
| Laufeld               | 5          | 66           | 45,7        | 417           | 221          | 905           | 502           | 1 603         | 616           | 4 009          | 1 542         |
|                       |            |              |             | 46,3          | 59,0         | 6,3           | 20,4          | -11,1         | 29,1          | -11,6          | 18,8          |
| Manderscheid, St.     | 39         | 775          | 73,4        | 4 082         | 734          | 17 065        | 1 980         | 20 767        | 3 501         | 102 792        | 9 252         |
|                       |            |              |             | 6,1           | 22,9         | -7,9          | 16,6          | -2,9          | 0,8           | -4,8           | 3,3           |
| Meerfeld              | 11         | 217          | 60,9        | 1 381         | 206          | 3 967         | 682           | 7 973         | 1 262         | 23 009         | 3 941         |
|                       |            |              |             | -2,9          | -21,1        | -2,7          | -17,1         | 1,5           | -0,5          | 4,0            | 2,6           |
| Osann-Monzel          | 53         | 314          | 37,6        | 1 139         | 103          | 3 540         | 234           | 4 450         | 562           | 11 903         | 1 366         |
|                       |            |              |             | -10,1         | 15,7         | -8,4          | 17,6          | 0,7           | -0,4          | -7,8           | -39,3         |
| Platten               | 6          | 60           | 49,3        | 350           | 106          | 887           | 305           | 1 407         | 414           | 3 971          | 1 253         |
|                       |            |              |             | 11,5          | 96,3         | 18,9          | x             | -2,0          | 33,5          | -1,1           | 30,1          |
| <b>LK Birkenfeld</b>  | <b>142</b> | <b>3 605</b> | <b>47,8</b> | <b>13 562</b> | <b>4 440</b> | <b>51 711</b> | <b>24 240</b> | <b>73 371</b> | <b>16 090</b> | <b>250 739</b> | <b>67 552</b> |
|                       |            |              |             | 12,3          | 21,1         | 33,9          | 53,5          | 7,2           | 23,3          | 20,6           | 61,9          |
| Idar-Oberstein, gkSt. | 46         | 792          | 43,8        | 5 302         | 1 370        | 10 402        | 2 261         | 28 121        | 6 065         | 57 325         | 9 952         |
|                       |            |              |             | 4,7           | 15,1         | 0,7           | 5,4           | 3,9           | 14,1          | 3,6            | 4,4           |
| VG Baumholder         | 6          | 93           | 39,2        | 308           | 101          | 1 093         | 473           | 1 930         | 692           | 6 688          | 3 304         |
|                       |            |              |             | -7,2          | -28,9        | 28,3          | 2,4           | -11,2         | -2,0          | -14,0          | -13,0         |
| Baumholder, St.       | 6          | 93           | 39,2        | 308           | 101          | 1 093         | 473           | 1 930         | 692           | 6 688          | 3 304         |
|                       |            |              |             | -7,2          | -28,9        | 28,3          | 2,4           | -11,2         | -2,0          | -14,0          | -13,0         |
| VG Birkenfeld         | 28         | 1 723        | 52,3        | 4 488         | 2 389        | 27 032        | 19 275        | 22 988        | 6 918         | 106 112        | 47 364        |
|                       |            |              |             | 45,3          | 33,8         | 86,4          | 74,0          | 24,7          | 54,0          | 60,5           | x             |
| Abentheuer            | 5          | 22           | 8,9         | 27            | 3            | 59            | 7             | 124           | 20            | 392            | 64            |
|                       |            |              |             | -20,6         | x            | -39,8         | x             | 5,1           | -39,4         | 15,6           | -32,6         |
| Birkenfeld, St.       | 5          | 83           | 25,9        | 335           | 31           | 646           | 49            | 1 914         | 181           | 3 429          | 337           |
|                       |            |              |             | 9,8           | 3,3          | -2,1          | -31,0         | 7,4           | -4,7          | -11,0          | -29,6         |
| Hattgenstein          | 3          | 87           | .           | .             | .            | .             | .             | .             | .             | .              | .             |
|                       |            |              |             | .             | .            | .             | .             | .             | .             | .              | .             |
| Leisel                | 4          | 54           | .           | 129           | 11           | .             | .             | 1 424         | 44            | .              | .             |
|                       |            |              |             | -14,0         | 22,2         | .             | .             | 14,7          | 18,9          | .              | .             |
| Oberhambach           | 4          | .            | .           | .             | .            | .             | .             | .             | .             | .              | .             |
|                       |            |              |             | .             | .            | .             | .             | .             | .             | .              | .             |
| VG Herrstein          | 44         | 848          | 48,2        | 2 989         | 517          | 12 264        | 2 040         | 18 070        | 2 182         | 76 236         | 6 238         |
|                       |            |              |             | -4,4          | 1,2          | 3,3           | 5,6           | -0,8          | -6,0          | 3,8            | 0,7           |
| Allenbach             | 6          | 131          | .           | .             | .            | .             | .             | .             | .             | .              | .             |
|                       |            |              |             | .             | .            | .             | .             | .             | .             | .              | .             |
| Bruchweiler           | 4          | 192          | .           | 188           | 16           | .             | .             | 1 331         | 56            | .              | .             |
|                       |            |              |             | -15,3         | x            | .             | .             | -9,0          | 80,6          | .              | .             |
| Herrstein             | 10         | 56           | 29,7        | 188           | 6            | 499           | 13            | 976           | 56            | 2 451          | 151           |
|                       |            |              |             | 3,3           | x            | 8,2           | x             | -3,3          | -30,0         | 8,2            | -32,9         |
| Kempfeld              | 4          | 72           | .           | .             | .            | .             | .             | .             | .             | .              | .             |
|                       |            |              |             | .             | .            | .             | .             | .             | .             | .              | .             |
| Kirschweiler          | 4          | 16           | 3,3         | .             | .            | 16            | .             | .             | .             | 37             | .             |
|                       |            |              |             | .             | 0,0          | .             | 0,0           | .             | 0,0           | .              | 0,0           |
| Langweiler            | 3          | .            | .           | .             | .            | .             | .             | .             | .             | .              | .             |
|                       |            |              |             | .             | .            | .             | .             | .             | .             | .              | .             |

noch:  
T 10

Betriebe, Bettenangebot, Gäste und Übernachtungen (einschließlich Privatquartiere und gewerbliche Kleinbetriebe mit weniger als 10 Betten) nach Verwaltungsbezirken, ohne Campingplätze

| Verwaltungsbezirk | August 2019   |              |  |                |                |                | Januar - August 2019 |                |                |                |                |  |
|-------------------|---------------|--------------|--|----------------|----------------|----------------|----------------------|----------------|----------------|----------------|----------------|--|
|                   | Be-<br>triebe | Betten       |  | Gäste          |                | Übernachtungen |                      | Gäste          |                | Übernachtungen |                |  |
|                   |               | An-<br>gebot | Auslas-<br>tung  | ins-<br>gesamt | Aus-<br>länder | ins-<br>gesamt | Aus-<br>länder       | ins-<br>gesamt | Aus-<br>länder | ins-<br>gesamt | Aus-<br>länder |  |
|                   | Anzahl        | %            | Anzahl und Veränderung zu Aug. 2018 bzw. Jan.-Aug. 2018 in % |                |                |                |                      |                |                |                |                |  |

noch: LK Birkenfeld

|                       |       |        |      |         |        |         |         |         |         |           |         |
|-----------------------|-------|--------|------|---------|--------|---------|---------|---------|---------|-----------|---------|
| Sensweiler            | 4     | 10     | 5,7  | 6       | 4      | 17      | 8       | 35      | 12      | 121       | 38      |
|                       |       |        |      | x       | x      | x       | x       | x       | x       | x         | x       |
| VG Rhaunen            | 18    | 149    | 20,6 | 475     | 63     | 920     | 191     | 2 262   | 233     | 4 378     | 694     |
|                       |       |        |      | 2,6     | 65,8   | -14,0   | 11,7    | -11,6   | 7,9     | -16,7     | 9,6     |
| Bundenbach            | 5     | 66     | .    | .       | .      | .       | .       | .       | .       | .         | .       |
| Horbruch              | 4     | 27     | .    | .       | .      | .       | .       | .       | .       | .         | .       |
| Stipshausen           | 6     | 34     | 6,2  | 11      | 6      | 63      | 48      | 29      | 24      | 165       | 150     |
|                       |       |        |      | -15,4   | x      | 18,9    | -9,4    | x       | -36,8   | x         | -17,6   |
| <b>LK Cochem-Zell</b> | 1 325 | 17 605 | 66,1 | 104 460 | 36 385 | 349 278 | 133 978 | 464 895 | 156 329 | 1 476 614 | 490 167 |
|                       |       |        |      | 1,3     | -0,1   | 3,2     | 3,9     | 1,5     | -1,1    | 2,1       | -2,0    |
| VG Cochem             | 773   | 12 454 | 67,9 | 76 731  | 30 701 | 253 591 | 119 707 | 347 342 | 132 471 | 1 041 400 | 434 221 |
|                       |       |        |      | 1,5     | -0,6   | 2,6     | 3,8     | 2,5     | -1,0    | 2,0       | -2,0    |
| Beilstein             | 15    | 289    | 70,6 | 2 289   | 892    | 6 119   | 2 471   | 9 981   | 3 614   | 26 415    | 9 867   |
|                       |       |        |      | 8,1     | -0,3   | 10,8    | 4,3     | 2,3     | -2,8    | 6,5       | -2,3    |
| Bremm                 | 45    | 355    | 71,5 | 1 889   | 847    | 7 620   | 3 217   | 9 212   | 4 717   | 33 760    | 18 107  |
|                       |       |        |      | -3,3    | -0,5   | 2,8     | 9,0     | -6,3    | -7,5    | 0,2       | 1,6     |
| Briedern              | 22    | 192    | 70,3 | 1 226   | 359    | 4 048   | 999     | 4 418   | 1 019   | 13 486    | 2 770   |
|                       |       |        |      | 13,6    | x      | 12,7    | x       | 4,8     | 53,5    | 2,2       | 53,4    |
| Bruttig-Fankel        | 55    | 541    | 61,1 | 3 006   | 644    | 9 924   | 1 798   | 11 323  | 2 045   | 34 880    | 5 816   |
|                       |       |        |      | -1,2    | 20,6   | 0,1     | 10,9    | -0,7    | 15,6    | 2,8       | 13,6    |
| Cochem, St.           | 215   | 3 093  | 75,8 | 28 100  | 11 489 | 70 304  | 27 732  | 128 798 | 50 398  | 300 561   | 114 718 |
|                       |       |        |      | 2,3     | -1,6   | 3,0     | -1,7    | 3,4     | 1,9     | 2,8       | 0,9     |
| Ediger-Eller          | 65    | 3 690  | 69,7 | 12 515  | 9 118  | 77 207  | 63 954  | 67 253  | 41 100  | 307 844   | 205 491 |
|                       |       |        |      | -4,2    | -3,4   | 4,5     | 7,5     | 6,1     | 2,3     | 4,9       | 0,8     |
| Ellenz-Poltersdorf    | 71    | 813    | 65,2 | 4 907   | 1 112  | 15 896  | 3 370   | 21 831  | 4 048   | 65 792    | 11 567  |
|                       |       |        |      | 1,7     | 37,1   | -2,0    | 21,7    | 2,7     | 16,1    | 2,5       | 10,0    |
| Ernst                 | 60    | 761    | 61,3 | 3 879   | 973    | 14 006  | 3 121   | 15 944  | 3 466   | 52 137    | 10 920  |
|                       |       |        |      | -2,1    | -9,6   | 3,5     | -7,9    | -5,3    | -15,2   | -2,2      | -14,3   |
| Klotten               | 37    | 281    | 50,7 | 1 533   | 453    | 4 275   | 1 154   | 6 591   | 1 893   | 17 807    | 4 431   |
|                       |       |        |      | -17,2   | -14,0  | -22,5   | -12,8   | -11,7   | -7,8    | -10,1     | -5,4    |
| Lütz                  | 5     | 110    | 46,7 | 662     | 373    | 1 541   | 762     | 2 835   | 1 739   | 6 673     | 3 724   |
|                       |       |        |      | 48,1    | 28,6   | 24,3    | 15,5    | 15,8    | 5,5     | 6,9       | 0,4     |
| Mesenich              | 26    | 257    | 61,8 | 1 431   | 334    | 4 761   | 1 195   | 5 598   | 1 453   | 18 460    | 4 665   |
|                       |       |        |      | 6,3     | -1,5   | -7,2    | -9,1    | -1,6    | 7,5     | -3,4      | 3,8     |
| Moselkern             | 10    | 194    | 60,5 | 1 728   | 259    | 3 519   | 586     | 6 574   | 1 036   | 16 368    | 2 320   |
|                       |       |        |      | 47,1    | 57,0   | 3,3     | 45,0    | 17,4    | 42,9    | 1,6       | 34,9    |
| Müden (Mosel)         | 10    | 152    | 48,8 | 984     | 212    | 2 227   | 637     | 4 389   | 1 008   | 9 856     | 2 792   |
|                       |       |        |      | 8,1     | -0,9   | 2,3     | -1,1    | 1,1     | -10,9   | -7,9      | -10,9   |
| Nehren                | 9     | 67     | 70,0 | 339     | 4      | 1 407   | 12      | 1 303   | 10      | 5 147     | 38      |
|                       |       |        |      | 23,7    | 0,0    | 14,8    | 0,0     | 8,5     | -16,7   | 2,5       | -32,1   |
| Pommern               | 18    | 116    | 58,7 | 857     | 353    | 2 044   | 816     | 2 814   | 900     | 7 336     | 2 089   |
|                       |       |        |      | 20,5    | 21,7   | 4,0     | 3,7     | -7,3    | -8,0    | -3,0      | -10,8   |
| Senheim               | 29    | 325    | 55,0 | 1 911   | 425    | 5 359   | 938     | 7 904   | 1 355   | 20 405    | 2 780   |
|                       |       |        |      | -0,9    | -13,6  | -1,8    | -17,5   | 9,5     | -14,2   | 10,6      | -18,6   |
| Treis-Karden          | 45    | 775    | 64,8 | 6 911   | 2 108  | 15 077  | 4 590   | 27 754  | 9 665   | 66 707    | 23 171  |
|                       |       |        |      | 2,5     | -10,0  | 6,7     | -15,2   | -0,7    | -22,2   | -5,0      | -31,5   |
| Valwig                | 33    | 347    | 57,6 | 1 769   | 521    | 5 991   | 1 608   | 8 454   | 1 950   | 25 758    | 5 744   |
|                       |       |        |      | -6,3    | -2,6   | -4,1    | -2,1    | -3,5    | -13,7   | -5,6      | -14,8   |
| VG Kaisersesch        | 21    | 257    | 23,8 | 967     | 177    | 1 834   | 372     | 5 205   | 806     | 9 670     | 1 625   |
|                       |       |        |      | -2,2    | -22,0  | 4,0     | -6,5    | -11,9   | -26,3   | -13,7     | -32,3   |
| Kaisersesch, St.      | 9     | 94     | .    | .       | .      | .       | .       | .       | .       | .         | .       |
| Landkern              | 7     | 79     | 16,7 | 228     | 59     | 396     | 134     | 848     | 193     | 1 510     | 346     |
|                       |       |        |      | .       | .      | 9,4     | 21,8    | .       | .       | -25,6     | x       |

noch:  
T 10

Betriebe, Bettenangebot, Gäste und Übernachtungen (einschließlich Privatquartiere und gewerbliche Kleinbetriebe mit weniger als 10 Betten) nach Verwaltungsbezirken, ohne Campingplätze

| Verwaltungsbezirk | August 2019   |              |  |                |                |                | Januar - August 2019 |                |                |                |                |
|-------------------|---------------|--------------|--|----------------|----------------|----------------|----------------------|----------------|----------------|----------------|----------------|
|                   | Be-<br>triebe | Betten       |  | Gäste          |                | Übernachtungen |                      | Gäste          |                | Übernachtungen |                |
|                   |               | An-<br>gebot | Auslas-<br>tung  | ins-<br>gesamt | Aus-<br>länder | ins-<br>gesamt | Aus-<br>länder       | ins-<br>gesamt | Aus-<br>länder | ins-<br>gesamt | Aus-<br>länder |
|                   | Anzahl        | %            | Anzahl und Veränderung zu Aug. 2018 bzw. Jan.-Aug. 2018 in % |                |                |                |                      |                |                |                |                |

**noch: LK Cochem-Zell**

|                            |     |       |      |        |       |        |       |        |        |         |        |
|----------------------------|-----|-------|------|--------|-------|--------|-------|--------|--------|---------|--------|
| VG Ulmen                   | 74  | 1 640 | 62,9 | 6 301  | 1 984 | 30 963 | 5 798 | 32 306 | 7 481  | 189 482 | 21 733 |
|                            |     |       |      | 12,8   | 16,3  | 14,0   | 23,3  | 0,7    | -0,8   | 5,6     | 7,3    |
| Auderath                   | 3   | .     | .    | .      | .     | .      | .     | .      | .      | .       | .      |
| Bad Bertrich               | 33  | 1 117 | 77,0 | 4 798  | 1 573 | 25 787 | 3 961 | 25 269 | 5 625  | 165 513 | 13 947 |
|                            |     |       |      | 7,5    | 9,5   | 11,2   | 15,5  | -1,6   | -6,1   | 4,9     | -0,5   |
| Lutzerath                  | 10  | 216   | 41,0 | 587    | 185   | 2 654  | 918   | 2 802  | 794    | 11 424  | 4 118  |
|                            |     |       |      | 40,4   | 63,7  | 41,8   | 53,5  | 11,1   | 14,6   | 11,9    | 30,7   |
| Ulmen, St.                 | 27  | 249   | 24,9 | 647    | 110   | 1 863  | 628   | 3 148  | 635    | 9 291   | 2 440  |
|                            |     |       |      | 38,5   | 11,1  | 17,7   | 18,5  | 8,4    | 26,0   | 1,4     | 11,0   |
| VG Zell (Mosel)            | 457 | 3 254 | 64,4 | 20 461 | 3 523 | 62 890 | 8 101 | 80 042 | 15 571 | 236 062 | 32 588 |
|                            |     |       |      | -2,1   | -1,9  | 1,0    | -4,4  | -1,3   | -0,9   | 0,6     | -4,7   |
| Alf                        | 20  | 216   | 73,0 | 1 554  | 344   | 4 731  | 1 076 | 6 755  | 1 499  | 20 387  | 3 704  |
|                            |     |       |      | -9,6   | -15,3 | -4,5   | -20,6 | -10,9  | -13,3  | -7,2    | -19,9  |
| Blankenrath                | 6   | 116   | .    | 448    | 143   | .      | .     | 2 103  | 648    | .       | .      |
|                            |     |       |      | -13,0  | -5,9  | .      | .     | -15,3  | -2,7   | .       | .      |
| Briedel                    | 41  | 310   | 56,7 | 1 684  | 301   | 5 273  | 602   | 5 603  | 1 377  | 16 067  | 2 659  |
|                            |     |       |      | -9,7   | -1,0  | -5,9   | 2,2   | -8,7   | 3,6    | -6,3    | 4,3    |
| Bullay                     | 53  | 337   | 74,4 | 2 398  | 465   | 7 524  | 1 106 | 8 321  | 1 725  | 25 699  | 3 674  |
|                            |     |       |      | 8,7    | 10,2  | 15,0   | 8,5   | 15,0   | 4,2    | 19,3    | 1,5    |
| Liesenich                  | 5   | .     | .    | .      | .     | 1 116  | 268   | .      | .      | 5 540   | 1 107  |
|                            |     |       |      | .      | .     | -3,0   | -22,8 | .      | .      | 1,7     | -18,8  |
| Mittelstrimmig             | 4   | 13    | 92,3 | 199    | 88    | 360    | 125   | 1 155  | 511    | 2 175   | 710    |
|                            |     |       |      | -3,4   | -8,3  | 0,0    | 3,3   | 2,0    | 2,8    | 0,7     | 2,6    |
| Neef                       | 50  | 357   | 49,1 | 1 637  | 289   | 5 263  | 853   | 7 244  | 1 649  | 21 274  | 4 120  |
|                            |     |       |      | 0,8    | -6,5  | -1,3   | -5,8  | 6,2    | 8,3    | 1,7     | 4,1    |
| Pünderich                  | 63  | 436   | 72,6 | 3 090  | 390   | 9 496  | 930   | 11 793 | 1 684  | 35 802  | 3 673  |
|                            |     |       |      | -7,6   | -14,1 | -2,1   | -8,4  | -4,0   | -5,7   | 0,8     | -2,7   |
| Sankt Aldegund             | 33  | 247   | 46,1 | 1 270  | 282   | 3 417  | 629   | 4 736  | 1 221  | 12 028  | 2 405  |
|                            |     |       |      | 7,4    | 10,2  | 6,0    | 16,5  | 7,4    | 6,6    | 2,4     | 0,8    |
| Zell (Mosel), St.          | 180 | 1 108 | 71,7 | 7 514  | 1 057 | 23 830 | 2 174 | 29 182 | 4 436  | 89 448  | 8 854  |
|                            |     |       |      | -0,5   | -0,4  | -0,1   | -4,2  | -2,7   | -2,2   | -0,5    | -7,5   |
| <b>LK Donnersbergkreis</b> | 50  | 1 359 | 34,5 | 7 118  | 315   | 14 084 | 737   | 46 541 | 2 162  | 96 058  | 4 424  |
|                            |     |       |      | 5,2    | 10,1  | -0,6   | 9,3   | 0,4    | -9,0   | -0,4    | -23,2  |
| VG Alsenz-Obermoschel      | 4   | 32    | .    | .      | .     | .      | .     | .      | .      | .       | .      |
|                            |     |       |      | .      | .     | .      | .     | .      | .      | .       | .      |
| Obermoschel, St.           | 4   | 32    | .    | .      | .     | .      | .     | .      | .      | .       | .      |
|                            |     |       |      | .      | .     | .      | .     | .      | .      | .       | .      |
| VG Eisenberg (Pfalz)       | 11  | 324   | 28,9 | 1 260  | 41    | 2 811  | 110   | 8 617  | 271    | 21 005  | 607    |
|                            |     |       |      | -0,1   | 51,9  | -20,2  | 71,9  | -3,0   | 56,6   | -6,5    | 57,7   |
| Eisenberg (Pfalz), St.     | 5   | 182   | 32,5 | 649    | 29    | 1 776  | 54    | 4 689  | 230    | 13 670  | 479    |
|                            |     |       |      | -7,3   | 38,1  | -21,1  | -1,8  | -3,2   | 71,6   | -4,5    | 61,3   |
| Ramsen                     | 6   | 142   | 24,3 | 611    | 12    | 1 035  | 56    | 3 928  | 41     | 7 335   | 128    |
|                            |     |       |      | 8,9    | 100,0 | -18,8  | x     | -2,6   | 5,1    | -9,9    | 45,5   |
| VG Göllheim                | 7   | 117   | .    | 401    | 49    | .      | .     | 2 613  | 157    | .       | .      |
|                            |     |       |      | .      | .     | .      | .     | .      | .      | .       | .      |
| Göllheim                   | 3   | 27    | 23,2 | 96     | 28    | 188    | 69    | 639    | 100    | 1 467   | 189    |
|                            |     |       |      | x      | x     | 6,2    | x     | -3,8   | 56,3   | -11,1   | 19,6   |
| VG Kirchheimbolanden       | 7   | 428   | 34,2 | 2 643  | 143   | 4 395  | 274   | 17 544 | 1 072  | 31 878  | 2 044  |
|                            |     |       |      | 3,7    | -12,3 | -4,9   | -37,0 | 3,4    | -11,0  | -1,9    | -24,2  |
| Dannenfels                 | 3   | 151   | 36,0 | 863    | 60    | 1 633  | 123   | 5 493  | 301    | 10 873  | 530    |
|                            |     |       |      | -1,0   | 17,6  | -8,2   | -27,6 | 3,5    | -16,9  | -1,2    | -33,9  |
| VG Rockenhausen            | 11  | 163   | 41,1 | .      | .     | 2 010  | 72    | .      | .      | 12 377  | 566    |
|                            |     |       |      | .      | .     | 18,0   | -12,2 | .      | .      | 6,9     | -37,3  |
| Rockenhausen, St.          | 8   | 113   | .    | 732    | 33    | .      | .     | 4 211  | 242    | .       | .      |
|                            |     |       |      | 6,9    | 0,0   | .      | .     | -1,3   | 9,0    | .       | .      |

noch:  
T 10

Betriebe, Bettenangebot, Gäste und Übernachtungen (einschließlich Privatquartiere und gewerbliche Kleinbetriebe mit weniger als 10 Betten) nach Verwaltungsbezirken, ohne Campingplätze

| Verwaltungsbezirk | August 2019   |              |  |                |                |                | Januar - August 2019 |                |                |                |                |
|-------------------|---------------|--------------|--|----------------|----------------|----------------|----------------------|----------------|----------------|----------------|----------------|
|                   | Be-<br>triebe | Betten       |  | Gäste          |                | Übernachtungen |                      | Gäste          |                | Übernachtungen |                |
|                   |               | An-<br>gebot | Auslas-<br>tung  | ins-<br>gesamt | Aus-<br>länder | ins-<br>gesamt | Aus-<br>länder       | ins-<br>gesamt | Aus-<br>länder | ins-<br>gesamt | Aus-<br>länder |
|                   | Anzahl        | %            | Anzahl und Veränderung zu Aug. 2018 bzw. Jan.-Aug. 2018 in % |                |                |                |                      |                |                |                |                |

noch: LK Donnersbergkreis

|                                   |            |              |             |               |               |               |               |                |               |                |                |
|-----------------------------------|------------|--------------|-------------|---------------|---------------|---------------|---------------|----------------|---------------|----------------|----------------|
| VG Winnweiler                     | 10         | 295          | 35,9        | 1 670         | 36            | 3 177         | 64            | 11 164         | 320           | 20 182         | 660            |
|                                   |            |              |             | 12,1          | 5,9           | .             | .             | 4,6            | 3,9           | .              | .              |
| Winnweiler                        | 5          | 48           | 17,7        | 81            | 10            | 255           | 18            | 555            | 91            | 1 504          | 334            |
|                                   |            |              |             | x             | 0,0           | x             | 0,0           | x              | x             | 67,9           | -3,7           |
| <b>LK Eifelkreis Bitburg-Prüm</b> | <b>383</b> | <b>7 476</b> | <b>43,7</b> | <b>34 440</b> | <b>12 394</b> | <b>98 121</b> | <b>32 947</b> | <b>181 487</b> | <b>56 529</b> | <b>488 146</b> | <b>151 050</b> |
|                                   |            |              |             | 7,3           | 10,1          | 5,0           | -1,7          | 0,8            | 5,8           | 2,7            | 5,9            |
| Bitburg, St.                      | 12         | .            | .           | .             | .             | .             | .             | .              | .             | .              | .              |
| VG Arzfeld                        | 39         | 466          | 31,1        | 1 619         | 963           | 4 350         | 2 297         | 8 091          | 4 778         | 20 993         | 10 850         |
|                                   |            |              |             | -10,1         | -19,4         | -30,7         | -49,0         | -13,4          | -16,5         | -18,8          | -33,0          |
| Arzfeld                           | 4          | 16           | 25,4        | 46            | 26            | 122           | 70            | 193            | 99            | 589            | 327            |
|                                   |            |              |             | 0,0           | -7,1          | 0,0           | 0,0           | 4,9            | 5,3           | 2,3            | 2,8            |
| Daleiden                          | 5          | 48           | 37,9        | 141           | 31            | 546           | 74            | 742            | 96            | 3 033          | 299            |
|                                   |            |              |             | x             | 40,9          | x             | 0,0           | 56,5           | 11,6          | x              | 6,0            |
| Dasburg                           | 5          | 72           | 26,3        | 280           | 245           | 569           | 482           | 1 459          | 1 222         | 3 204          | 2 408          |
|                                   |            |              |             | -12,2         | -8,9          | -17,3         | -13,9         | 8,0            | 6,9           | 5,5            | 2,5            |
| Waxweiler                         | 15         | 143          | 18,5        | 208           | 110           | 795           | 579           | 1 095          | 533           | 3 275          | 1 938          |
|                                   |            |              |             | -33,3         | x             | x             | x             | -12,3          | -27,0         | -39,6          | x              |
| VG Bitburger Land                 | 61         | 1 606        | 39,7        | 8 567         | 2 905         | 19 142        | 6 658         | 44 316         | 13 084        | 97 535         | 29 460         |
|                                   |            |              |             | 3,2           | -2,9          | 1,3           | -4,4          | -3,0           | -12,1         | 1,0            | -5,6           |
| Biersdorf am See                  | 13         | 631          | 32,3        | 3 938         | 1 445         | 6 122         | 2 520         | 20 462         | 6 737         | 32 439         | 11 393         |
|                                   |            |              |             | 3,7           | -0,3          | -4,6          | -2,2          | -7,2           | -14,2         | -0,2           | -7,7           |
| Dudeldorf                         | 3          | 50           | .           | .             | .             | .             | .             | .              | .             | .              | .              |
|                                   |            |              |             | .             | .             | .             | .             | .              | .             | .              | .              |
| Gondorf                           | 3          | .            | .           | .             | .             | .             | .             | .              | .             | .              | .              |
|                                   |            |              |             | .             | .             | .             | .             | .              | .             | .              | .              |
| Kyllburg, St.                     | 5          | 173          | 41,5        | 863           | 137           | 2 152         | 385           | 5 440          | 644           | 12 500         | 1 653          |
|                                   |            |              |             | -13,5         | -4,9          | 7,6           | 11,6          | 6,2            | -4,7          | 6,3            | -1,9           |
| Malberg                           | 7          | 119          | 52,4        | 474           | 338           | 1 872         | 1 200         | 2 059          | 1 328         | 7 597          | 4 791          |
|                                   |            |              |             | 6,8           | -10,8         | 15,3          | -9,1          | -11,2          | -22,1         | -5,0           | -8,5           |
| Oberweis                          | 3          | 18           | .           | .             | .             | .             | .             | .              | .             | .              | .              |
|                                   |            |              |             | .             | .             | .             | .             | .              | .             | .              | .              |
| Wißmannsdorf                      | 3          | 99           | 48,1        | 468           | 45            | 1 428         | 137           | 1 289          | 199           | 6 947          | 530            |
|                                   |            |              |             | x             | 2,3           | -6,6          | -13,8         | 61,3           | -10,4         | -9,7           | -3,5           |
| Wolsfeld                          | 6          | 41           | 23,4        | 76            | 43            | 288           | 124           | 476            | 254           | 1 802          | 785            |
|                                   |            |              |             | x             | x             | .             | .             | x              | x             | .              | .              |
| Zendscheid                        | 3          | 94           | .           | .             | .             | .             | .             | .              | .             | .              | .              |
|                                   |            |              |             | .             | .             | .             | .             | .              | .             | .              | .              |
| VG Prüm                           | 74         | 1 523        | 47,2        | 5 492         | 1 350         | 21 562        | 3 862         | 32 123         | 6 415         | 100 100        | 14 941         |
|                                   |            |              |             | 5,4           | 8,3           | 9,0           | -12,5         | -0,9           | 7,0           | -3,5           | -16,0          |
| Auw bei Prüm                      | 3          | 38           | 13,6        | 73            | 16            | 155           | 44            | 338            | 88            | 780            | 220            |
|                                   |            |              |             | 43,1          | 45,5          | 2,6           | 2,3           | 14,2           | 57,1          | 1,2            | 70,5           |
| Bleialf                           | 10         | 156          | 28,0        | 235           | 89            | 1 310         | 331           | 1 136          | 288           | 4 793          | 863            |
|                                   |            |              |             | 19,9          | 71,2          | 50,9          | 68,9          | 26,8           | 43,3          | 49,6           | -12,3          |
| Mützenich                         | 4          | 95           | 47,9        | 210           | 2             | 1 366         | 24            | 1 209          | 43            | 6 006          | 193            |
|                                   |            |              |             | 9,4           | 0,0           | -7,5          | -20,0         | -5,8           | 34,4          | -9,9           | 11,6           |
| Olzheim                           | 4          | 21           | 14,3        | .             | .             | 90            | 11            | .              | .             | 452            | 19             |
|                                   |            |              |             | .             | .             | x             | x             | .              | .             | x              | x              |
| Pronsfeld                         | 5          | 28           | 33,9        | 31            | 8             | 285           | 103           | 160            | 20            | 989            | 151            |
|                                   |            |              |             | x             | x             | -29,3         | 21,2          | x              | -41,2         | -45,7          | -25,6          |
| Prüm, St.                         | 20         | 649          | 54,0        | 3 069         | 578           | 10 513        | 1 071         | 19 265         | 3 569         | 55 220         | 6 021          |
|                                   |            |              |             | 10,4          | -8,7          | 8,2           | -40,4         | 3,7            | 12,4          | -1,4           | -13,6          |
| Schönecken                        | 8          | 162          | 50,5        | 448           | 167           | 2 453         | 1 087         | 1 651          | 393           | 6 467          | 2 421          |
|                                   |            |              |             | 21,1          | 9,9           | 20,3          | 5,6           | -1,0           | -15,1         | -13,6          | -11,0          |
| Sellerich                         | 7          | 37           | 40,3        | 84            | 35            | 447           | 191           | 342            | 119           | 1 593          | 604            |
|                                   |            |              |             | 44,8          | 59,1          | -4,1          | -26,5         | -7,8           | -10,5         | -20,5          | -40,5          |
| Winterspelt                       | 4          | 92           | .           | .             | .             | .             | .             | .              | .             | .              | .              |
|                                   |            |              |             | .             | .             | .             | .             | .              | .             | .              | .              |

noch:  
T 10

Betriebe, Bettenangebot, Gäste und Übernachtungen (einschließlich Privatquartiere und gewerbliche Kleinbetriebe mit weniger als 10 Betten) nach Verwaltungsbezirken, ohne Campingplätze

| Verwaltungsbezirk | August 2019   |              |  |                |                |                | Januar - August 2019 |                |                |                |                |
|-------------------|---------------|--------------|--|----------------|----------------|----------------|----------------------|----------------|----------------|----------------|----------------|
|                   | Be-<br>triebe | Betten       |  | Gäste          |                | Übernachtungen |                      | Gäste          |                | Übernachtungen |                |
|                   |               | An-<br>gebot | Auslas-<br>tung  | ins-<br>gesamt | Aus-<br>länder | ins-<br>gesamt | Aus-<br>länder       | ins-<br>gesamt | Aus-<br>länder | ins-<br>gesamt | Aus-<br>länder |
|                   | Anzahl        | %            | Anzahl und Veränderung zu Aug. 2018 bzw. Jan.-Aug. 2018 in % |                |                |                |                      |                |                |                |                |

**noch: LK Eifelkreis Bitburg-Prüm**

|                       |           |              |             |              |            |               |              |               |              |                |               |   |
|-----------------------|-----------|--------------|-------------|--------------|------------|---------------|--------------|---------------|--------------|----------------|---------------|---|
| VG Speicher           | 5         | .            | .           | .            | .          | .             | .            | .             | .            | .              | .             | . |
| Speicher, St.         | 3         | .            | .           | .            | .          | .             | .            | .             | .            | .              | .             | . |
| VG Südeifel           | 192       | 2 583        | 53,4        | 13 382       | 5 433      | 41 374        | 16 748       | 66 293        | 23 369       | 194 139        | 70 111        |   |
|                       |           |              |             | 20,3         | 24,5       | 14,7          | 13,1         | 8,9           | 18,9         | 7,8            | 12,9          |   |
| Bollendorf            | 57        | 690          | 65,0        | 5 718        | 2 121      | 13 449        | 5 763        | 29 220        | 9 231        | 67 788         | 23 373        |   |
|                       |           |              |             | 37,4         | 46,0       | 18,8          | 22,4         | 19,9          | 31,5         | 11,6           | 17,5          |   |
| Echternacherbrück     | 11        | 89           | 82,0        | 317          | 178        | 2 190         | 782          | 1 232         | 585          | 8 672          | 3 578         |   |
|                       |           |              |             | 28,9         | 56,1       | 29,0          | 37,9         | 10,9          | 25,3         | 9,6            | 16,6          |   |
| Ernzen                | 7         | 110          | 45,0        | 371          | 19         | 1 486         | 45           | 1 467         | 49           | 5 573          | 133           |   |
|                       |           |              |             | 6,0          | 11,8       | 14,3          | 4,7          | -19,7         | x            | 3,5            | -30,4         |   |
| Ferschweiler          | 13        | 118          | 45,2        | 374          | 103        | 1 599         | 370          | 1 693         | 561          | 7 287          | 2 465         |   |
|                       |           |              |             | 1,9          | 18,4       | 3,3           | 8,2          | -20,5         | 10,7         | -11,0          | 10,4          |   |
| Gemünd                | 3         | 56           | 51,9        | 222          | 153        | 872           | 632          | 957           | 534          | 3 477          | 1 824         |   |
|                       |           |              |             | x            | x          | x             | x            | x             | x            | x              | x             |   |
| Holsthum              | 8         | 64           | 52,7        | 504          | 263        | 1 011         | 512          | 2 202         | 1 121        | 4 862          | 2 300         |   |
|                       |           |              |             | 45,2         | 57,5       | 5,5           | -10,0        | 27,2          | 38,4         | 8,7            | 10,4          |   |
| Irrel                 | 18        | 220          | 50,9        | 1 163        | 393        | 3 361         | 1 220        | 5 861         | 1 897        | 17 279         | 6 232         |   |
|                       |           |              |             | 20,9         | 21,3       | 4,0           | 1,7          | 11,4          | 17,5         | 3,8            | 10,5          |   |
| Körperich             | 12        | 168          | 23,0        | 332          | 203        | 1 160         | 658          | 1 926         | 684          | 6 500          | 2 088         |   |
|                       |           |              |             | -17,8        | -16,8      | -18,3         | -19,2        | -3,7          | -25,7        | -4,7           | -25,7         |   |
| Minden                | 10        | 64           | 64,1        | 355          | 156        | 1 230         | 619          | 1 882         | 673          | 6 186          | 2 243         |   |
|                       |           |              |             | 11,6         | 59,2       | 17,4          | 51,7         | 8,2           | 33,5         | 10,8           | 28,2          |   |
| Neuerburg, St.        | 9         | 245          | 66,8        | 1 818        | 688        | 4 907         | 1 495        | 9 199         | 3 040        | 20 323         | 6 241         |   |
|                       |           |              |             | 37,6         | 6,3        | 25,2          | -24,0        | 14,6          | 6,0          | 3,2            | -15,1         |   |
| Nusbaum               | 4         | 50           | 39,9        | 183          | 118        | 598           | 418          | 755           | 376          | 2 401          | 1 258         |   |
|                       |           |              |             | 7,0          | 7,3        | 4,4           | 4,2          | 5,0           | 7,1          | 2,7            | 4,0           |   |
| Prümzurley            | 10        | 50           | 86,7        | 223          | 106        | 1 300         | 652          | 1 097         | 426          | 5 948          | 2 300         |   |
|                       |           |              |             | -2,2         | 8,2        | 0,5           | 5,3          | -3,6          | 3,6          | -3,2           | -0,6          |   |
| Roth an der Our       | 4         | 41           | 32,7        | 137          | 102        | 402           | 324          | 907           | 642          | 4 031          | 3 440         |   |
|                       |           |              |             | -4,9         | -6,4       | 8,1           | 8,7          | -3,6          | -2,6         | 0,8            | 5,0           |   |
| Sinspelt              | 5         | 111          | 30,3        | 269          | 164        | 1 010         | 770          | 1 323         | 732          | 4 186          | 2 279         |   |
|                       |           |              |             | 0,4          | 10,1       | 21,1          | 51,9         | 9,3           | 31,4         | 28,4           | 54,6          |   |
| Wallendorf            | 8         | 73           | 74,1        | 421          | 276        | 1 622         | 1 008        | 1 777         | 1 134        | 6 958          | 4 126         |   |
|                       |           |              |             | 10,2         | 5,3        | 8,6           | 12,4         | -7,9          | -3,2         | -1,4           | 3,5           |   |
| <b>LK Germersheim</b> | <b>86</b> | <b>1 584</b> | <b>36,9</b> | <b>6 203</b> | <b>694</b> | <b>17 535</b> | <b>2 236</b> | <b>42 464</b> | <b>4 548</b> | <b>129 005</b> | <b>19 138</b> |   |
|                       |           |              |             | 6,7          | 5,5        | 13,0          | 4,3          | 3,0           | -8,7         | 11,3           | 20,9          |   |
| Germersheim, St.      | 13        | 212          | 47,1        | 1 339        | 228        | 2 995         | 488          | 8 134         | 1 140        | 18 651         | 3 231         |   |
|                       |           |              |             | .            | .          | .             | .            | .             | .            | .              | .             |   |
| Wörth am Rhein, St.   | 18        | 233          | 31,2        | 817          | 219        | 2 184         | 851          | 4 761         | 865          | 15 528         | 4 942         |   |
|                       |           |              |             | 38,9         | 68,5       | 29,5          | 45,2         | 12,3          | 3,8          | 23,8           | 31,9          |   |
| VG Bellheim           | 9         | 194          | 49,5        | 1 257        | 43         | 2 879         | 93           | 8 743         | 508          | 19 405         | 1 647         |   |
|                       |           |              |             | 10,1         | -39,4      | 15,7          | -25,6        | 5,7           | -14,8        | 19,6           | 18,1          |   |
| Bellheim              | 7         | .            | .           | .            | .          | .             | .            | .             | .            | .              | .             |   |
| VG Hagenbach          | 3         | 73           | 60,7        | 235          | 40         | 1 329         | 208          | 1 599         | 189          | 9 053          | 571           |   |
|                       |           |              |             | .            | .          | .             | .            | .             | .            | .              | .             |   |
| VG Jockgrim           | 14        | 225          | 36,9        | 559          | 11         | 2 488         | 39           | 3 978         | 228          | 18 096         | 650           |   |
|                       |           |              |             | 20,5         | 10,0       | 10,3          | 18,2         | 12,5          | 23,2         | -4,6           | 36,8          |   |
| Jockgrim              | 3         | 105          | .           | .            | .          | .             | .            | .             | .            | .              | .             |   |
| Neupotz               | 6         | 97           | .           | .            | .          | .             | .            | .             | .            | .              | .             |   |
|                       |           |              |             | .            | .          | .             | .            | .             | .            | .              | .             |   |
| Rheinzabern           | 5         | 23           | 28,3        | 50           | -          | 195           | -            | 257           | -            | 1 997          | -             |   |
|                       |           |              |             | 22,0         | 0,0        | -36,5         | 0,0          | 16,3          | 0,0          | -12,7          | 0,0           |   |

noch:  
T 10

Betriebe, Bettenangebot, Gäste und Übernachtungen (einschließlich Privatquartiere und gewerbliche Kleinbetriebe mit weniger als 10 Betten) nach Verwaltungsbezirken, ohne Campingplätze

| Verwaltungsbezirk | August 2019   |              |  |                |                |                | Januar - August 2019 |                |                |                |                |
|-------------------|---------------|--------------|--|----------------|----------------|----------------|----------------------|----------------|----------------|----------------|----------------|
|                   | Be-<br>triebe | Betten       |  | Gäste          |                | Übernachtungen |                      | Gäste          |                | Übernachtungen |                |
|                   |               | An-<br>gebot | Auslas-<br>tung  | ins-<br>gesamt | Aus-<br>länder | ins-<br>gesamt | Aus-<br>länder       | ins-<br>gesamt | Aus-<br>länder | ins-<br>gesamt | Aus-<br>länder |
|                   | Anzahl        | %            | Anzahl und Veränderung zu Aug. 2018 bzw. Jan.-Aug. 2018 in % |                |                |                |                      |                |                |                |                |

**noch: LK Germersheim**

|                                |     |       |      |       |       |        |        |        |        |         |        |
|--------------------------------|-----|-------|------|-------|-------|--------|--------|--------|--------|---------|--------|
| VG Kandel                      | 15  | 299   | 27,0 | 1 039 | 98    | 2 422  | 241    | 7 672  | 779    | 20 984  | 2 621  |
|                                |     |       |      | -5,3  | 8,9   | -7,2   | -11,4  | -5,3   | -0,9   | 5,6     | 12,9   |
| Kandel, St.                    | 13  | .     | .    | .     | .     | .      | .      | .      | .      | .       | .      |
| VG Lingenfeld                  | 4   | 167   | 29,0 | 571   | 18    | 1 455  | 18     | 4 127  | 208    | 9 993   | 213    |
|                                |     |       |      | 4,0   | -45,5 | 12,8   | x      | 0,1    | -49,6  | 6,6     | x      |
| VG Rülzheim                    | 10  | 181   | 32,8 | 386   | 37    | 1 783  | 298    | 3 450  | 631    | 17 295  | 5 263  |
|                                |     |       |      | -26,8 | x     | -11,0  | -47,0  | 1,8    | 5,7    | 9,8     | 27,2   |
| Rülzheim                       | 8   | .     | .    | .     | .     | .      | .      | .      | .      | .       | .      |
| <b>LK Kaiserslautern</b>       | 172 | 2 679 | 33,4 | 8 856 | 2 902 | 26 827 | 12 657 | 61 679 | 20 720 | 187 574 | 88 907 |
|                                |     |       |      | -5,2  | -7,0  | -10,7  | -12,5  | -3,1   | -2,3   | -3,2    | -1,6   |
| VG Bruchmühlbach-Miesau        | 6   | 55    | 20,9 | 143   | 14    | 345    | 65     | 629    | 93     | 1 721   | 374    |
|                                |     |       |      | 57,1  | -26,3 | -8,5   | -49,2  | 11,3   | -21,8  | -1,7    | -27,8  |
| Bruchmühlbach-Miesau           | 5   | .     | .    | .     | .     | .      | .      | .      | .      | .       | .      |
| VG Enkenbach-Alsenborn         | 29  | 323   | 31,3 | 1 305 | 53    | 3 034  | 245    | 9 391  | 393    | 21 508  | 1 890  |
|                                |     |       |      | -9,1  | 60,6  | -2,2   | x      | 0,2    | 63,8   | 4,2     | x      |
| Enkenbach-Alsenborn            | 15  | 120   | 18,7 | 203   | 31    | 672    | 221    | 1 380  | 259    | 4 518   | 1 683  |
|                                |     |       |      | 10,9  | 3,3   | 46,1   | x      | 27,8   | 81,1   | 33,0    | x      |
| Hochspeyer                     | 11  | 154   | .    | .     | .     | .      | .      | .      | .      | .       | .      |
| VG Kaiserslautern-Süd          | 41  | 500   | 23,0 | 1 290 | 247   | 3 443  | 693    | 8 858  | 1 156  | 22 987  | 3 081  |
|                                |     |       |      | -4,1  | x     | -9,7   | x      | -1,7   | 97,6   | 1,7     | x      |
| Queidersbach                   | 3   | .     | .    | .     | .     | .      | .      | .      | .      | .       | .      |
| Schopp                         | 3   | .     | .    | .     | .     | .      | .      | .      | .      | .       | .      |
| Stelzenberg                    | 8   | 28    | 8,9  | 16    | -     | 75     | -      | 146    | -      | 1 036   | -      |
|                                |     |       |      | -44,8 | 0,0   | x      | 0,0    | -7,0   | 0,0    | -34,9   | 0,0    |
| Trippstadt                     | 27  | 392   | 24,0 | 1 049 | 114   | 2 824  | 327    | 7 371  | 460    | 18 801  | 1 363  |
|                                |     |       |      | -13,1 | 22,6  | -15,3  | 19,3   | -8,9   | -8,4   | -1,9    | 26,9   |
| VG Landstuhl                   | 53  | 665   | 39,2 | 2 251 | 1 208 | 7 823  | 5 659  | 16 616 | 9 731  | 57 175  | 43 318 |
|                                |     |       |      | -1,2  | -16,1 | -5,9   | -15,1  | -3,7   | -5,5   | -0,3    | 0,9    |
| Kindsbach                      | 8   | .     | .    | .     | .     | .      | .      | .      | .      | .       | .      |
| Landstuhl, Sickingenstadt, St. | 44  | 602   | 41,9 | 2 125 | 1 188 | 7 565  | 5 612  | 15 477 | 9 506  | 54 627  | 42 713 |
|                                |     |       |      | .     | .     | .      | .      | .      | .      | .       | .      |
| VG Otterbach-Otterberg         | 19  | 335   | 36,5 | 1 490 | 273   | 3 665  | 640    | 8 737  | 1 134  | 23 815  | 3 787  |
|                                |     |       |      | 3,0   | 78,4  | -8,0   | 73,4   | -7,7   | -2,9   | -5,4    | 22,7   |
| Niederkirchen                  | 6   | 18    | 10,4 | 5     | -     | 56     | -      | 55     | -      | 506     | -      |
|                                |     |       |      | -28,6 | 0,0   | -3,4   | 0,0    | 7,8    | 0,0    | -4,0    | 0,0    |
| Otterberg, St.                 | 13  | 317   | 37,9 | 1 485 | 273   | 3 609  | 640    | 8 682  | 1 134  | 23 309  | 3 787  |
|                                |     |       |      | 3,2   | 78,4  | -8,1   | 73,4   | -7,8   | -2,9   | -5,4    | 22,7   |
| VG Ramstein-Miesenbach         | 14  | 562   | 36,7 | 1 681 | 986   | 6 192  | 4 640  | 12 592 | 7 250  | 43 980  | 31 005 |
|                                |     |       |      | -14,0 | -14,9 | -15,2  | -16,4  | 0,6    | -4,9   | -5,5    | -11,3  |
| Ramstein-Miesenbach, St.       | 12  | .     | .    | .     | .     | .      | .      | .      | .      | .       | .      |
| VG Weilerbach                  | 10  | 239   | 32,4 | 696   | 121   | 2 325  | 715    | 4 856  | 963    | 16 388  | 5 452  |
|                                |     |       |      | -11,9 | -42,7 | -26,1  | -47,4  | -11,7  | -17,6  | -16,8   | -22,4  |
| Eulenbis                       | 6   | 98    | 35,4 | .     | .     | 1 041  | 294    | .      | .      | 5 566   | 1 422  |
|                                |     |       |      | .     | .     | 30,1   | x      | .      | .      | -4,2    | x      |

noch:  
T 10

Betriebe, Bettenangebot, Gäste und Übernachtungen (einschließlich Privatquartiere und gewerbliche Kleinbetriebe mit weniger als 10 Betten) nach Verwaltungsbezirken, ohne Campingplätze

| Verwaltungsbezirk         | August 2019   |              |  |                |                |                |                | Januar - August 2019 |                |                |                |
|---------------------------|---------------|--------------|--|----------------|----------------|----------------|----------------|----------------------|----------------|----------------|----------------|
|                           | Be-<br>triebe | Betten       |  | Gäste          |                | Übernachtungen |                | Gäste                |                | Übernachtungen |                |
|                           |               | An-<br>gebot | Auslas-<br>tung  | ins-<br>gesamt | Aus-<br>länder | ins-<br>gesamt | Aus-<br>länder | ins-<br>gesamt       | Aus-<br>länder | ins-<br>gesamt | Aus-<br>länder |
|                           | Anzahl        | %            | Anzahl und Veränderung zu Aug. 2018 bzw. Jan.-Aug. 2018 in % |                |                |                |                |                      |                |                |                |
| <b>LK Kusel</b>           | 69            | 954          | 41,9   | 4 725          | 243            | 12 004         | 1 082          | 28 217               | 1 842          | 65 467         | 7 459          |
|                           |               |              |  | 6,5            | -16,5          | 20,1           | 29,3           | 6,8                  | 21,0           | 3,6            | 38,9           |
| VG Kusel-Altenglan        | 20            | 394          | 43,9   | 2 290          | 131            | 5 187          | 413            | 15 040               | 983            | 30 725         | 2 631          |
|                           |               |              |  | -4,9           | -21,1          | 9,5            | 21,5           | -2,6                 | 26,7           | -9,5           | 28,5           |
| Altenglan                 | 4             | 22           | 15,2   | 19             | 4              | 100            | 52             | 142                  | 9              | 628            | 133            |
|                           |               |              |  | 5,6            | 100,0          | x              | x              | -31,1                | 28,6           | 20,8           | x              |
| Kusel, St.                | 4             | 41           | 34,6   | .              | .              | 426            | 113            | .                    | .              | 2 317          | 294            |
|                           |               |              |  | .              | .              | 59,6           | x              | .                    | .              | 1,1            | -5,5           |
| Thallichtenberg           | 5             | 140          | .  | .              | .              | .              | .              | .                    | .              | .              | .              |
|                           |               |              |  | .              | .              | .              | .              | .                    | .              | .              | .              |
| Ulmet                     | 3             | .            | .  | .              | .              | .              | .              | .                    | .              | .              | .              |
|                           |               |              |  | .              | .              | .              | .              | .                    | .              | .              | .              |
| VG Lauterecken-Wolfstein  | 22            | 329          | 51,1   | 2 012          | 46             | 5 042          | 157            | 10 600               | 381            | 24 968         | 1 593          |
|                           |               |              |  | 22,8           | -24,6          | 26,7           | -1,3           | 30,1                 | 12,7           | 25,0           | 53,8           |
| Lauterecken, St.          | 4             | 53           | .  | .              | .              | .              | .              | .                    | .              | .              | .              |
|                           |               |              |  | .              | .              | .              | .              | .                    | .              | .              | .              |
| Wolfstein, St.            | 13            | 244          | 58,7   | 1 692          | 40             | 4 295          | 151            | 9 046                | 285            | 21 014         | 1 214          |
|                           |               |              |  | 32,4           | -18,4          | 40,2           | 2,7            | 40,1                 | 43,9           | 39,2           | 66,5           |
| VG Oberes Glantal         | 27            | 231          | 25,6   | 423            | 66             | 1 775          | 512            | 2 577                | 478            | 9 774          | 3 235          |
|                           |               |              |  | 8,7            | 3,1            | 39,4           | 51,5           | -8,7                 | 17,2           | 5,6            | 41,5           |
| Matzenbach                | 6             | 10           | 41,3   | 16             | 6              | 124            | 80             | 69                   | 34             | 302            | 182            |
|                           |               |              |  | .              | .              | .              | .              | .                    | .              | .              | .              |
| Schönenberg-Kübelberg     | 12            | 66           | 21,2   | 169            | 7              | 420            | 54             | 948                  | 53             | 2 749          | 516            |
|                           |               |              |  | 42,0           | x              | 32,5           | x              | -12,1                | x              | -1,9           | x              |
| Waldmohr                  | 4             | 45           | 25,3   | .              | .              | 341            | 111            | .                    | .              | 1 750          | 476            |
|                           |               |              |  | .              | .              | .              | .              | .                    | .              | .              | .              |
| <b>LK Mainz-Bingen</b>    | 248           | 4 282        | 42,4   | 30 713         | 4 520          | 54 495         | 8 665          | 175 016              | 25 418         | 321 178        | 49 580         |
|                           |               |              |  | 12,4           | 4,8            | 7,2            | 10,7           | 8,2                  | 7,3            | 5,3            | 14,0           |
| Bingen am Rhein, gkSt.    | 66            | 946          | 44,3   | 7 551          | 1 316          | 12 581         | 2 171          | 41 529               | 6 807          | 72 268         | 11 514         |
|                           |               |              |  | 3,8            | 9,0            | 3,7            | 12,6           | 6,5                  | 7,1            | 6,4            | 8,4            |
| Budenheim                 | 5             | .            | .  | .              | .              | .              | .              | .                    | .              | .              | .              |
|                           |               |              |  | .              | .              | .              | .              | .                    | .              | .              | .              |
| Ingelheim am Rhein, gkSt. | 7             | .            | .  | .              | .              | .              | .              | .                    | .              | .              | .              |
|                           |               |              |  | .              | .              | .              | .              | .                    | .              | .              | .              |
| VG Bodenheim              | 28            | 492          | 42,8   | 2 428          | 120            | 6 318          | 1 253          | 16 953               | 1 206          | 43 587         | 7 480          |
|                           |               |              |  | 9,1            | 10,1           | 11,9           | x              | 19,9                 | 36,4           | 13,2           | x              |
| Bodenheim                 | 19            | 287          | 43,3   | 1 431          | 109            | 3 725          | 1 218          | 8 508                | 882            | 22 648         | 6 880          |
|                           |               |              |  | 13,7           | 53,5           | 42,0           | x              | 12,2                 | 82,2           | 35,6           | x              |
| Nackenheim                | 6             | 122          | .  | .              | .              | .              | .              | .                    | .              | .              | .              |
|                           |               |              |  | .              | x              | .              | x              | .                    | .              | .              | .              |
| VG Gau-Algesheim          | 25            | 341          | 25,5   | 1 299          | 38             | 2 605          | 91             | 10 171               | 294            | 18 410         | 858            |
|                           |               |              |  | -0,8           | 52,0           | -2,9           | 89,6           | -7,3                 | 57,2           | -22,4          | 51,3           |
| Gau-Algesheim, St.        | 14            | 101          | 26,6   | 352            | 13             | 807            | 41             | 2 204                | 140            | 5 676          | 379            |
|                           |               |              |  | 28,9           | 85,7           | 2,2            | x              | 4,7                  | 22,8           | -14,9          | 3,8            |
| Schwabenheim an der Selz  | 9             | .            | .  | .              | .              | .              | .              | .                    | .              | .              | .              |
|                           |               |              |  | .              | .              | .              | .              | .                    | .              | .              | .              |
| VG Heidesheim am Rhein    | 9             | 90           | .  | .              | .              | .              | .              | .                    | .              | .              | .              |
|                           |               |              |  | .              | .              | .              | .              | .                    | .              | .              | .              |
| Heidesheim am Rhein       | 7             | .            | .  | .              | .              | .              | .              | .                    | .              | .              | .              |
|                           |               |              |  | .              | .              | .              | .              | .                    | .              | .              | .              |
| VG Nieder-Olm             | 4             | 114          | 30,7   | 662            | 61             | 1 049          | 84             | 4 133                | 465            | 6 561          | 688            |
|                           |               |              |  | -15,7          | -30,7          | -4,1           | -41,7          | -13,8                | -17,3          | -10,0          | -29,1          |



noch:  
T 10

Betriebe, Bettenangebot, Gäste und Übernachtungen (einschließlich Privatquartiere und gewerbliche Kleinbetriebe mit weniger als 10 Betten) nach Verwaltungsbezirken, ohne Campingplätze

| Verwaltungsbezirk | August 2019   |              |  |                |                |                | Januar - August 2019 |                |                |                |                |
|-------------------|---------------|--------------|--|----------------|----------------|----------------|----------------------|----------------|----------------|----------------|----------------|
|                   | Be-<br>triebe | Betten       |  | Gäste          |                | Übernachtungen |                      | Gäste          |                | Übernachtungen |                |
|                   |               | An-<br>gebot | Auslas-<br>tung  | ins-<br>gesamt | Aus-<br>länder | ins-<br>gesamt | Aus-<br>länder       | ins-<br>gesamt | Aus-<br>länder | ins-<br>gesamt | Aus-<br>länder |
|                   | Anzahl        | %            | Anzahl und Veränderung zu Aug. 2018 bzw. Jan.-Aug. 2018 in % |                |                |                |                      |                |                |                |                |

**noch: LK Mainz-Bingen**

|                           |            |              |             |               |              |                |               |                |               |                |                |
|---------------------------|------------|--------------|-------------|---------------|--------------|----------------|---------------|----------------|---------------|----------------|----------------|
| VG Rhein-Nahe             | 42         | 876          | 54,3        | 6 980         | 1 926        | 14 263         | 3 542         | 34 429         | 9 934         | 69 768         | 17 936         |
|                           |            |              |             | 5,3           | -4,7         | 13,0           | -6,7          | -0,5           | -2,2          | 4,2            | -5,0           |
| Bacharach, St.            | 32         | 605          | 57,0        | 5 422         | 1 607        | 10 350         | 2 978         | 26 689         | 8 446         | 51 662         | 15 196         |
|                           |            |              |             | 7,8           | -11,2        | 8,4            | -12,5         | 4,0            | -4,0          | 2,6            | -8,0           |
| Oberheimbach              | 4          | 160          | 36,8        | 844           | 141          | 1 767          | 222           | 3 899          | 602           | 8 294          | 1 100          |
|                           |            |              |             | 6,2           | 54,9         | 10,3           | 25,4          | -17,5          | 30,0          | -10,6          | 27,6           |
| Trechtingshausen          | 3          | 62           | 74,9        | 644           | 167          | 1 394          | 331           | 3 545          | 855           | 6 686          | 1 609          |
|                           |            |              |             | 12,2          | 45,2         | 36,1           | 58,4          | 14,0           | -0,2          | 26,7           | 9,8            |
| VG Rhein-Selz             | 47         | 670          | 30,8        | 4 640         | 402          | 6 196          | 537           | 24 321         | 1 967         | 38 466         | 3 525          |
|                           |            |              |             | 24,0          | 0,2          | 1,5            | -35,8         | 17,5           | -0,6          | 14,8           | 1,2            |
| Guntersblum               | 3          | .            | .           | .             | .            | .              | .             | .              | .             | .              | .              |
| Nierstein, St.            | 28         | 308          | 32,8        | 2 693         | 330          | 3 032          | 356           | 10 660         | 1 463         | 16 455         | 2 402          |
|                           |            |              |             | 84,8          | 38,7         | 15,5           | -26,3         | 17,4           | 18,1          | 6,1            | 9,8            |
| Oppenheim, St.            | 10         | 87           | 13,6        | 197           | 4            | 355            | 30            | 1 166          | 30            | 2 055          | 117            |
|                           |            |              |             | x             | x            | -41,3          | x             | -45,2          | x             | -40,3          | x              |
| VG Sprendlingen-Gensingen | 15         | 241          | 43,3        | 1 870         | 184          | 3 130          | 270           | 10 729         | 1 242         | 18 171         | 1 705          |
|                           |            |              |             | 17,6          | -17,1        | 15,4           | -20,1         | 2,9            | -16,5         | 5,1            | -25,2          |
| Gensingen                 | 3          | 114          | 46,7        | .             | .            | 1 596          | 155           | .              | .             | 9 359          | 1 083          |
|                           |            |              |             | .             | .            | .              | .             | .              | .             | .              | .              |
| Sprendlingen              | 9          | 58           | 40,4        | 312           | 28           | 703            | 70            | 1 873          | 177           | 4 462          | 334            |
|                           |            |              |             | 25,3          | -12,5        | 2,5            | 6,1           | 7,1            | -34,9         | 9,7            | -35,5          |
| <b>LK Mayen-Koblenz</b>   | <b>503</b> | <b>8 011</b> | <b>48,3</b> | <b>47 557</b> | <b>9 725</b> | <b>115 987</b> | <b>26 649</b> | <b>258 563</b> | <b>45 717</b> | <b>608 661</b> | <b>117 421</b> |
|                           |            |              |             | 4,9           | 14,3         | 7,7            | 24,5          | 1,7            | 6,8           | 2,5            | 3,7            |
| Andernach, gkSt.          | 42         | 760          | 50,0        | 7 013         | 1 281        | 11 403         | 2 120         | 40 223         | 6 249         | 66 917         | 10 267         |
|                           |            |              |             | 12,3          | -2,2         | 9,5            | 5,4           | 5,9            | -3,5          | 5,5            | -5,2           |
| Bendorf, St.              | 25         | 317          | 32,5        | 1 640         | 291          | 3 088          | 695           | 9 387          | 1 598         | 17 044         | 3 303          |
|                           |            |              |             | 28,6          | 47,7         | 24,0           | 36,0          | 11,0           | 5,6           | -4,3           | -36,7          |
| Mayen, gkSt.              | 26         | 472          | 67,5        | 2 980         | 125          | 9 564          | 244           | 16 893         | 1 112         | 50 996         | 2 192          |
|                           |            |              |             | 10,6          | -29,8        | 5,3            | -42,6         | 0,0            | 19,2          | -1,3           | -31,8          |
| VG Maifeld                | 29         | 362          | 36,3        | 2 092         | 560          | 3 943          | 945           | 10 622         | 2 448         | 18 866         | 3 934          |
|                           |            |              |             | 7,9           | 16,7         | 13,9           | 4,9           | 45,3           | x             | 30,8           | x              |
| Münstermaifeld, St.       | 21         | 116          | 33,8        | 379           | 39           | 1 176          | 228           | 1 720          | 170           | 4 801          | 659            |
|                           |            |              |             | 20,3          | 18,2         | 11,8           | 11,8          | -0,3           | 25,0          | -6,5           | 10,4           |
| VG Mendig                 | 73         | 643          | 24,0        | 2 115         | 126          | 4 639          | 264           | 12 519         | 1 123         | 30 873         | 3 232          |
|                           |            |              |             | -4,3          | -25,4        | -17,1          | -49,4         | -6,3           | -27,5         | -2,3           | -32,0          |
| Mendig, St.               | 5          | 238          | 44,7        | .             | .            | 3 192          | 175           | .              | .             | 18 622         | 1 602          |
|                           |            |              |             | .             | .            | 9,4            | 15,1          | .              | .             | 0,8            | -12,2          |
| Rieden                    | 63         | 353          | 10,0        | 270           | 9            | 1 061          | 51            | 2 627          | 310           | 10 404         | 1 342          |
|                           |            |              |             | -38,1         | x            | x              | x             | -13,0          | x             | -3,0           | -47,3          |
| Volkesfeld                | 5          | 52           | 24,7        | .             | .            | 386            | 38            | .              | .             | 1 847          | 288            |
|                           |            |              |             | .             | .            | -19,8          | -38,7         | .              | .             | -22,7          | -25,0          |
| VG Pellenz                | 8          | 133          | 39,6        | 750           | 170          | 1 580          | 441           | 4 612          | 593           | 10 112         | 1 408          |
|                           |            |              |             | 7,0           | x            | 2,0            | x             | 1,7            | 22,0          | -0,5           | 42,7           |
| Nickenich                 | 7          | .            | .           | .             | .            | .              | .             | .              | .             | .              | .              |
| VG Rhein-Mosel            | 236        | 3 483        | 54,9        | 21 085        | 5 398        | 57 376         | 16 400        | 99 823         | 22 911        | 263 243        | 68 509         |
|                           |            |              |             | 8,3           | 22,0         | 11,9           | 27,4          | 3,0            | 9,3           | 6,1            | 12,1           |
| Alken                     | 36         | 419          | 53,8        | 2 284         | 820          | 6 761          | 2 471         | 8 515          | 2 823         | 25 422         | 8 917          |
|                           |            |              |             | 9,6           | 14,7         | -0,0           | 13,0          | -13,4          | -7,3          | -11,1          | 3,3            |
| Brey                      | 5          | 24           | 22,5        | 44            | 19           | 162            | 92            | 214            | 88            | 910            | 408            |
|                           |            |              |             | -8,3          | x            | 27,6           | x             | -10,5          | 76,0          | 13,8           | 85,5           |
| Brodenbach                | 24         | 562          | 70,8        | 3 750         | 897          | 11 936         | 3 239         | 16 329         | 3 944         | 52 273         | 15 043         |
|                           |            |              |             | 5,8           | 32,7         | 7,9            | 58,1          | -0,1           | 7,9           | 3,1            | 21,0           |

noch:  
T 10

Betriebe, Bettenangebot, Gäste und Übernachtungen (einschließlich Privatquartiere und gewerbliche Kleinbetriebe mit weniger als 10 Betten) nach Verwaltungsbezirken, ohne Campingplätze

| Verwaltungsbezirk | August 2019   |              |  |                |                |                | Januar - August 2019 |                |                |                |                |
|-------------------|---------------|--------------|--|----------------|----------------|----------------|----------------------|----------------|----------------|----------------|----------------|
|                   | Be-<br>triebe | Betten       |  | Gäste          |                | Übernachtungen |                      | Gäste          |                | Übernachtungen |                |
|                   |               | An-<br>gebot | Auslas-<br>tung  | ins-<br>gesamt | Aus-<br>länder | ins-<br>gesamt | Aus-<br>länder       | ins-<br>gesamt | Aus-<br>länder | ins-<br>gesamt | Aus-<br>länder |
|                   | Anzahl        | %            | Anzahl und Veränderung zu Aug. 2018 bzw. Jan.-Aug. 2018 in % |                |                |                |                      |                |                |                |                |

noch: LK Mayen-Koblenz

|                      |            |              |             |               |              |               |              |                |               |                |               |
|----------------------|------------|--------------|-------------|---------------|--------------|---------------|--------------|----------------|---------------|----------------|---------------|
| Burgen               | 20         | 272          | 49,4        | 1 297         | 129          | 4 028         | 419          | 5 229          | 610           | 16 426         | 1 993         |
|                      |            |              |             | 39,8          | x            | 46,0          | 93,1         | 35,7           | x             | 54,2           | x             |
| Dieblich             | 8          | 246          | 52,2        | 1 403         | 300          | 3 855         | 617          | 8 253          | 1 557         | 21 491         | 3 368         |
|                      |            |              |             | -7,9          | 22,0         | 2,7           | -10,7        | 0,6            | 38,6          | 0,4            | 33,0          |
| Hatzenport           | 7          | 152          | 35,4        | 775           | 65           | 1 612         | 118          | 3 499          | 237           | 7 233          | 377           |
|                      |            |              |             | 46,8          | 18,2         | 64,7          | 53,2         | 58,8           | 10,7          | 59,5           | 5,0           |
| Kobern-Gondorf       | 27         | 277          | 42,3        | 1 937         | 468          | 3 515         | 1 009        | 8 760          | 2 016         | 14 988         | 3 705         |
|                      |            |              |             | 27,9          | 24,1         | 48,6          | 71,9         | -10,7          | 14,4          | -10,5          | 22,3          |
| Lehmen               | 5          | 80           | 15,9        | 182           | 11           | 381           | 128          | 751            | 46            | 2 146          | 324           |
|                      |            |              |             | .             | .            | -42,0         | -5,9         | .              | .             | -21,4          | 2,9           |
| Löf                  | 20         | 617          | 68,7        | 4 323         | 1 268        | 12 715        | 4 198        | 21 383         | 4 819         | 59 689         | 14 785        |
|                      |            |              |             | 9,8           | 39,3         | 12,8          | 43,9         | 4,8            | 18,8          | 10,9           | 25,1          |
| Niederfell           | 16         | 150          | 19,1        | 354           | 110          | 861           | 186          | 2 075          | 649           | 4 477          | 957           |
|                      |            |              |             | x             | x            | x             | x            | x              | x             | x              | 53,1          |
| Oberfell             | 15         | 160          | 62,4        | 763           | 613          | 2 994         | 2 469        | 3 933          | 3 109         | 15 962         | 12 522        |
|                      |            |              |             | 11,9          | 12,3         | 11,3          | 10,8         | -1,6           | -7,4          | -0,5           | -6,6          |
| Rhens, St.           | 14         | 119          | 57,7        | 912           | 281          | 2 061         | 471          | 4 551          | 1 148         | 9 890          | 2 065         |
|                      |            |              |             | .             | .            | 17,8          | 7,5          | .              | .             | 17,9           | -2,7          |
| Spay                 | 13         | 115          | 38,0        | 565           | 90           | 1 310         | 244          | 2 760          | 454           | 6 121          | 1 009         |
|                      |            |              |             | -9,7          | 26,8         | -17,0         | 24,5         | -10,5          | 9,9           | -17,9          | -7,8          |
| Waldesch             | 4          | 45           | 53,5        | 297           | 94           | 722           | 232          | 1 873          | 551           | 3 824          | 1 236         |
|                      |            |              |             | -24,6         | -50,0        | -22,6         | x            | -3,9           | -18,7         | -0,6           | -20,2         |
| Winningen            | 22         | 245          | 60,7        | 2 199         | 233          | 4 463         | 507          | 11 698         | 860           | 22 391         | 1 800         |
|                      |            |              |             | -5,4          | -4,9         | 3,8           | -11,5        | 5,9            | -9,6          | 7,4            | -11,7         |
| VG Vallendar         | 17         | 767          | 49,5        | 4 200         | 721          | 11 393        | 3 074        | 28 197         | 2 507         | 71 989         | 8 032         |
|                      |            |              |             | -4,4          | 50,8         | 13,4          | x            | -5,7           | 0,5           | -3,0           | -2,9          |
| Urbar                | 3          | .            | .           | .             | .            | .             | .            | .              | .             | .              | .             |
|                      |            |              |             | .             | .            | .             | .            | .              | .             | .              | .             |
| Vallendar, St.       | 14         | .            | .           | .             | .            | .             | .            | .              | .             | .              | .             |
|                      |            |              |             | .             | .            | .             | .            | .              | .             | .              | .             |
| VG Vordereifel       | 41         | 723          | 31,9        | 2 494         | 307          | 6 914         | 588          | 11 794         | 1 482         | 34 865         | 3 316         |
|                      |            |              |             | .             | .            | .             | .            | .              | .             | .              | .             |
| Baar                 | 3          | 233          | 31,6        | 986           | 122          | 2 208         | 196          | 3 391          | 642           | 7 230          | 1 420         |
|                      |            |              |             | -2,1          | 23,2         | 15,1          | 16,7         | -6,0           | 18,9          | 2,1            | 21,4          |
| Herresbach           | 4          | 61           | 13,6        | 117           | 25           | 249           | 62           | 565            | 148           | 1 146          | 375           |
|                      |            |              |             | -0,8          | -10,7        | 1,6           | -25,3        | 3,5            | -2,0          | 1,3            | 11,6          |
| Langscheid           | 5          | 36           | .           | .             | .            | .             | .            | .              | .             | .              | .             |
|                      |            |              |             | .             | 0,0          | .             | 0,0          | .              | .             | .              | .             |
| Monreal              | 19         | 125          | 6,4         | .             | .            | 239           | 12           | .              | .             | 2 443          | 290           |
|                      |            |              |             | .             | .            | .             | .            | .              | .             | .              | .             |
| VG Weißenthurm       | 6          | 351          | 57,8        | 3 188         | 746          | 6 087         | 1 878        | 24 493         | 5 694         | 43 756         | 13 228        |
|                      |            |              |             | .             | .            | .             | .            | .              | .             | .              | .             |
| Mülheim-Kärlich, St. | 3          | 224          | 63,8        | 2 487         | 667          | 4 286         | 1 258        | 19 657         | 5 033         | 32 989         | 9 941         |
|                      |            |              |             | .             | .            | .             | .            | .              | .             | .              | .             |
| <b>LK Neuwied</b>    | <b>244</b> | <b>3 642</b> | <b>33,6</b> | <b>17 197</b> | <b>2 674</b> | <b>36 675</b> | <b>6 015</b> | <b>110 760</b> | <b>13 883</b> | <b>229 160</b> | <b>28 731</b> |
|                      |            |              |             | 4,1           | 9,9          | 1,6           | 3,7          | 4,1            | 2,8           | 1,4            | -2,5          |
| Neuwied, gkSt.       | 54         | 723          | 38,7        | 3 771         | 637          | 8 392         | 1 354        | 24 047         | 2 748         | 55 180         | 5 539         |
|                      |            |              |             | -8,8          | 17,3         | -8,7          | 16,0         | -4,2           | 0,5           | 1,0            | 4,6           |
| VG Asbach            | 11         | 547          | 34,5        | 3 054         | 664          | 5 668         | 1 569        | 23 722         | 3 920         | 39 254         | 6 433         |
|                      |            |              |             | 15,9          | -19,9        | -1,0          | -27,2        | 25,7           | 1,7           | 9,5            | -18,6         |
| Neustadt (Wied)      | 3          | 118          | 22,7        | 655           | 313          | 805           | 344          | 3 977          | 1 694         | 5 908          | 1 979         |
|                      |            |              |             | 8,8           | 6,8          | 3,6           | 9,9          | 1,2            | 3,7           | 11,6           | 11,4          |
| Windhagen            | 5          | 299          | 34,0        | 1 892         | 271          | 3 047         | 428          | 15 348         | 2 051         | 22 897         | 3 202         |
|                      |            |              |             | 18,7          | -34,5        | 6,4           | -48,6        | 50,1           | 4,9           | 20,9           | -21,1         |

noch:  
T 10

Betriebe, Bettenangebot, Gäste und Übernachtungen (einschließlich Privatquartiere und gewerbliche Kleinbetriebe mit weniger als 10 Betten) nach Verwaltungsbezirken, ohne Campingplätze

| Verwaltungsbezirk | August 2019   |              |  |                |                |                | Januar - August 2019 |                |                |                |                |
|-------------------|---------------|--------------|--|----------------|----------------|----------------|----------------------|----------------|----------------|----------------|----------------|
|                   | Be-<br>triebe | Betten       |  | Gäste          |                | Übernachtungen |                      | Gäste          |                | Übernachtungen |                |
|                   |               | An-<br>gebot | Auslas-<br>tung  | ins-<br>gesamt | Aus-<br>länder | ins-<br>gesamt | Aus-<br>länder       | ins-<br>gesamt | Aus-<br>länder | ins-<br>gesamt | Aus-<br>länder |
|                   | Anzahl        | %            | Anzahl und Veränderung zu Aug. 2018 bzw. Jan.-Aug. 2018 in % |                |                |                |                      |                |                |                |                |

**noch: LK Neuwied**

|                                |            |              |             |               |               |                |               |                |               |                |                |
|--------------------------------|------------|--------------|-------------|---------------|---------------|----------------|---------------|----------------|---------------|----------------|----------------|
| VG Bad Hönningen               | 50         | 610          | 31,8        | 2 934         | 127           | 5 819          | 359           | 17 500         | 838           | 37 117         | 2 893          |
|                                |            |              |             | 6,5           | -26,2         | 4,1            | -3,5          | 4,6            | -8,2          | 2,9            | 2,3            |
| Bad Hönningen, St.             | 30         | 292          | 20,1        | 748           | 60            | 1 760          | 210           | 4 672          | 450           | 10 982         | 1 593          |
|                                |            |              |             | -14,1         | -47,8         | -7,6           | 0,5           | -6,4           | -10,4         | -11,4          | 6,3            |
| Leutesdorf                     | 13         | .            | .           | .             | .             | .              | .             | .              | .             | .              | .              |
| Rheinbrohl                     | 6          | 50           | 47,9        | 333           | 8             | 718            | 68            | 1 667          | 75            | 4 002          | 619            |
|                                |            |              |             | 73,4          | x             | 49,6           | -29,9         | 48,0           | -16,7         | 51,9           | 6,5            |
| VG Dierdorf                    | 4          | 118          | .           | .             | .             | .              | .             | .              | .             | .              | .              |
| VG Linz am Rhein               | 41         | 355          | 21,6        | 1 297         | 347           | 2 305          | 735           | 6 337          | 1 705         | 11 276         | 4 208          |
|                                |            |              |             | 29,1          | x             | 42,8           | 61,9          | 7,7            | 43,5          | 9,8            | 55,5           |
| Leubsdorf                      | 5          | .            | .           | .             | .             | .              | .             | .              | .             | .              | .              |
| Linz am Rhein, St.             | 34         | 268          | .           | .             | .             | .              | .             | .              | .             | .              | .              |
| VG Puderbach                   | 8          | 201          | .           | .             | .             | .              | .             | .              | .             | .              | .              |
| Döttesfeld                     | 4          | 128          | .           | .             | .             | .              | .             | .              | .             | .              | .              |
| VG Rengsdorf-Waldbreitbach     | 56         | 799          | 26,6        | 2 960         | 508           | 6 372          | 1 252         | 17 779         | 2 541         | 37 590         | 5 675          |
|                                |            |              |             | -1,5          | 14,2          | -0,8           | 18,0          | -2,5           | -3,2          | -6,0           | -13,9          |
| Ehlscheid                      | 4          | 92           | 43,3        | .             | .             | 1 196          | 46            | .              | .             | 6 059          | 290            |
|                                |            |              |             | .             | .             | 9,6            | x             | .              | .             | -1,9           | -24,9          |
| Hardert                        | 4          | 34           | 4,7         | 27            | -             | 48             | -             | 164            | 13            | 257            | 35             |
|                                |            |              |             | 17,4          | 0,0           | 23,1           | 0,0           | -21,9          | x             | -25,1          | x              |
| Hausen (Wied)                  | 7          | 83           | 13,5        | 144           | 43            | 335            | 85            | 563            | 105           | 1 426          | 221            |
|                                |            |              |             | x             | x             | 98,2           | x             | 22,7           | x             | 5,6            | 47,3           |
| Rengsdorf                      | 5          | 53           | 26,0        | 192           | 12            | 414            | 12            | 1 368          | 160           | 3 583          | 316            |
| Roßbach                        | 9          | 86           | .           | .             | .             | .              | .             | .              | .             | .              | .              |
| Waldbreitbach                  | 15         | 243          | 23,4        | 662           | 104           | 1 709          | 460           | 3 973          | 430           | 9 579          | 1 429          |
|                                |            |              |             | -14,8         | 4,0           | -5,8           | 75,6          | -13,4          | -36,7         | -17,6          | -24,1          |
| VG Unkel                       | 20         | 289          | 41,6        | 1 690         | 244           | 3 603          | 561           | 9 946          | 1 271         | 20 563         | 2 882          |
|                                |            |              |             | 7,9           | 17,3          | 4,5            | 24,1          | -13,6          | -12,0         | -11,0          | -5,6           |
| Rheinbreitbach                 | 7          | .            | .           | .             | .             | .              | .             | .              | .             | .              | .              |
| Unkel, St.                     | 11         | 195          | .           | .             | .             | .              | .             | .              | .             | .              | .              |
| <b>LK Rhein-Hunsrück-Kreis</b> | <b>372</b> | <b>6 654</b> | <b>54,7</b> | <b>47 606</b> | <b>13 149</b> | <b>109 237</b> | <b>25 288</b> | <b>249 073</b> | <b>67 476</b> | <b>572 702</b> | <b>127 584</b> |
|                                |            |              |             | -12,6         | -5,3          | -6,6           | -2,3          | -10,7          | -4,4          | -6,3           | -2,1           |
| Boppard, St.                   | 94         | 1 930        | 71,4        | 18 295        | 6 125         | 41 325         | 12 366        | 83 362         | 26 857        | 212 149        | 56 607         |
|                                |            |              |             | -14,1         | 1,0           | -11,2          | -6,2          | -14,6          | -5,2          | -9,1           | -3,5           |
| VG Emmelshausen                | 36         | 399          | 52,7        | 2 246         | 399           | 6 308          | 844           | 12 596         | 1 918         | 33 243         | 4 534          |
|                                |            |              |             | 4,2           | 14,0          | 0,1            | 46,0          | 1,3            | -9,8          | 3,9            | 22,7           |
| Emmelshausen, St.              | 18         | 169          | 43,0        | 743           | 46            | 2 182          | 148           | 4 912          | 366           | 12 595         | 905            |
|                                |            |              |             | -8,0          | -33,3         | -10,6          | -26,0         | -0,5           | -15,3         | -3,3           | -5,6           |
| Gondershausen                  | 7          | 53           | 36,9        | 75            | 21            | 586            | 289           | 402            | 88            | 3 679          | 1 783          |
|                                |            |              |             | 10,3          | x             | 2,4            | x             | 6,1            | 72,5          | 44,7           | x              |
| Halsenbach                     | 3          | 80           | .           | .             | .             | .              | .             | .              | .             | .              | .              |
| Pfalzfeld                      | 5          | .            | .           | .             | .             | .              | .             | .              | .             | .              | .              |
|                                |            |              |             | .             | 0,0           | .              | 0,0           | .              | .             | .              | .              |

noch:  
T 10

Betriebe, Bettenangebot, Gäste und Übernachtungen (einschließlich Privatquartiere und gewerbliche Kleinbetriebe mit weniger als 10 Betten) nach Verwaltungsbezirken, ohne Campingplätze

| Verwaltungsbezirk | August 2019   |              |  |                |                |                | Januar - August 2019 |                |                |                |                |  |
|-------------------|---------------|--------------|--|----------------|----------------|----------------|----------------------|----------------|----------------|----------------|----------------|--|
|                   | Be-<br>triebe | Betten       |  | Gäste          |                | Übernachtungen |                      | Gäste          |                | Übernachtungen |                |  |
|                   |               | An-<br>gebot | Auslas-<br>tung  | ins-<br>gesamt | Aus-<br>länder | ins-<br>gesamt | Aus-<br>länder       | ins-<br>gesamt | Aus-<br>länder | ins-<br>gesamt | Aus-<br>länder |  |
|                   | Anzahl        | %            | Anzahl und Veränderung zu Aug. 2018 bzw. Jan.-Aug. 2018 in % |                |                |                |                      |                |                |                |                |  |

**noch: LK Rhein-Hunsrück-Kreis**

|                            |            |              |             |               |              |               |               |                |               |                |               |
|----------------------------|------------|--------------|-------------|---------------|--------------|---------------|---------------|----------------|---------------|----------------|---------------|
| VG Kastellaun              | 57         | 812          | 39,2        | 3 329         | 504          | 9 551         | 1 426         | 19 124         | 2 564         | 51 040         | 6 572         |
|                            |            |              |             | -9,9          | -6,8         | -2,1          | 3,6           | -4,4           | -4,9          | -0,3           | -6,1          |
| Bell (Hunsrück)            | 6          | 19           | 44,7        | 65            | 30           | 255           | 113           | 563            | 183           | 1 798          | 493           |
|                            |            |              |             | -7,1          | -9,1         | 4,1           | 5,6           | 8,9            | -19,4         | 9,0            | -8,9          |
| Beltheim                   | 13         | 67           | 76,7        | 388           | 86           | 1 541         | 367           | 1 825          | 338           | 6 873          | 1 262         |
|                            |            |              |             | 7,2           | 4,9          | -4,0          | 1,1           | 10,1           | 17,0          | 3,6            | -0,7          |
| Buch                       | 6          | 47           | 54,8        | 183           | 11           | 773           | 70            | 900            | 137           | 3 268          | 397           |
|                            |            |              |             | 41,9          | -8,3         | 35,6          | 75,0          | -2,7           | 11,4          | -1,1           | 11,8          |
| Kastellaun, St.            | 16         | 414          | 38,1        | 1 814         | 186          | 4 729         | 442           | 11 020         | 1 322         | 27 274         | 3 014         |
|                            |            |              |             | -19,0         | -33,1        | -6,9          | -19,6         | -4,2           | -9,0          | 6,9            | -6,7          |
| Mörsdorf                   | 12         | 98           | 22,0        | 199           | 51           | 648           | 157           | 1 409          | 189           | 3 706          | 511           |
|                            |            |              |             | 15,0          | 45,7         | 9,3           | 45,4          | 8,5            | 27,7          | 3,3            | -3,4          |
| VG Kirchberg (Hunsrück)    | 49         | 1 084        | 35,1        | 5 607         | 1 788        | 11 418        | 3 146         | 37 482         | 11 913        | 66 706         | 20 171        |
|                            |            |              |             | -22,7         | -17,1        | -9,9          | -13,5         | -22,8          | -12,9         | -21,1          | -20,5         |
| Büchenbeuren               | 5          | 99           | 10,3        | 171           | 68           | 305           | 76            | 1 187          | 451           | 2 534          | 525           |
|                            |            |              |             | 10,3          | 28,3         | -45,7         | 28,8          | 8,1            | 38,3          | -19,1          | 23,5          |
| Gemünden                   | 10         | 84           | 20,6        | 189           | 25           | 519           | 65            | 873            | 101           | 2 749          | 310           |
|                            |            |              |             | -17,1         | -30,6        | -3,7          | x             | 42,6           | 57,8          | 38,3           | -13,4         |
| Kirchberg (Hunsrück), St.  | 9          | 127          | 57,6        | 652           | 78           | 2 193         | 316           | 4 046          | 524           | 10 597         | 1 667         |
|                            |            |              |             | 0,3           | -11,4        | 6,6           | 36,8          | -5,1           | 2,7           | -8,6           | -7,2          |
| Lautzenhausen              | 6          | 346          | 43,7        | 2 965         | 1 079        | 4 539         | 1 616         | 23 679         | 8 632         | 32 156         | 13 014        |
|                            |            |              |             | -36,6         | -30,4        | -23,5         | -25,7         | -30,3          | -16,5         | -31,7          | -25,7         |
| Sohren                     | 9          | 202          | .           | .             | .            | .             | .             | .              | .             | .              | .             |
|                            |            |              |             | .             | .            | .             | .             | .              | .             | .              | .             |
| VG Rheinböllen             | 12         | 253          | 59,9        | 1 321         | 379          | 4 550         | 1 112         | 7 785          | 1 920         | 22 116         | 6 372         |
|                            |            |              |             | 5,4           | 64,1         | 32,0          | x             | -5,7           | -10,7         | 16,4           | 52,2          |
| Argenthal                  | 4          | .            | .           | 67            | 2            | 252           | 14            | 373            | 26            | 1 300          | 214           |
|                            |            |              |             | 15,5          | x            | .             | .             | -14,4          | -38,1         | .              | .             |
| Rheinböllen, St.           | 7          | 205          | .           | .             | .            | .             | .             | .              | .             | .              | .             |
|                            |            |              |             | .             | .            | .             | .             | .              | .             | .              | .             |
| VG Sankt Goar-Oberwesel    | 104        | 1 761        | 58,6        | 14 498        | 3 795        | 30 963        | 6 028         | 73 679         | 21 289        | 154 464        | 30 696        |
|                            |            |              |             | -10,9         | -13,2        | -5,2          | -3,1          | -4,5           | 3,4           | -2,2           | 5,2           |
| Oberwesel, St.             | 47         | 893          | 69,6        | 7 807         | 1 372        | 18 645        | 2 356         | 40 371         | 9 018         | 94 940         | 13 172        |
|                            |            |              |             | -9,0          | -0,9         | -3,1          | 6,6           | -4,1           | 26,0          | 0,5            | 23,1          |
| Sankt Goar, St.            | 48         | 768          | 47,0        | 5 863         | 1 967        | 10 819        | 3 090         | 30 067         | 10 446        | 52 628         | 15 147        |
|                            |            |              |             | -13,4         | -19,7        | -6,8          | -9,4          | -6,3           | -13,1         | -6,6           | -9,7          |
| Urbar                      | 9          | 100          | 50,0        | 828           | 456          | 1 499         | 582           | 3 241          | 1 825         | 6 896          | 2 377         |
|                            |            |              |             | -9,8          | -15,2        | -16,6         | -3,2          | 10,1           | 30,5          | -2,1           | 39,2          |
| VG Simmern / Hunsrück      | 20         | 415          | 41,1        | 2 310         | 159          | 5 122         | 366           | 15 045         | 1 015         | 32 984         | 2 632         |
|                            |            |              |             | -10,6         | -6,5         | -8,4          | -21,1         | 1,0            | 0,9           | -0,3           | 15,5          |
| Simmern/Hunsrück, St.      | 10         | 136          | 36,4        | 811           | 128          | 1 487         | 253           | 5 567          | 777           | 10 187         | 1 864         |
|                            |            |              |             | -10,1         | -3,0         | -7,1          | -9,0          | 7,3            | 4,0           | 7,9            | 18,8          |
| <b>LK Rhein-Lahn-Kreis</b> | <b>350</b> | <b>6 144</b> | <b>45,8</b> | <b>29 325</b> | <b>5 168</b> | <b>84 483</b> | <b>12 302</b> | <b>166 447</b> | <b>27 345</b> | <b>507 584</b> | <b>61 263</b> |
|                            |            |              |             | -7,5          | -11,9        | -5,0          | -6,7          | -4,9           | -12,6         | -6,1           | -20,1         |
| Lahnstein, gkSt.           | 51         | 1 101        | 39,1        | 5 399         | 1 366        | 12 918        | 3 166         | 33 677         | 8 042         | 76 177         | 15 292        |
|                            |            |              |             | -0,2          | -9,2         | -3,4          | -1,2          | 5,1            | 9,4           | 3,0            | 9,9           |
| VG Bad Ems-Nassau          | 98         | 2 097        | 56,2        | 7 575         | 690          | 35 339        | 1 660         | 46 113         | 3 793         | 243 037        | 10 033        |
|                            |            |              |             | -16,3         | -36,4        | -6,2          | -23,2         | -8,9           | -17,7         | -3,1           | -11,0         |
| Bad Ems, St.               | 47         | 1 393        | 64,1        | 4 371         | 416          | 26 785        | 1 068         | 29 057         | 2 587         | 197 975        | 7 270         |
|                            |            |              |             | -20,7         | -35,1        | -5,5          | -21,0         | -6,5           | -9,0          | -0,6           | -5,8          |
| Dausenau                   | 10         | 65           | 10,6        | .             | .            | 206           | 30            | .              | .             | 1 139          | 100           |
|                            |            |              |             | .             | .            | .             | .             | .              | .             | .              | .             |
| Kemmenau                   | 3          | 18           | 26,1        | .             | .            | 141           | .             | .              | .             | 659            | 31            |
|                            |            |              |             | .             | 0,0          | .             | 0,0           | .              | .             | .              | .             |
| Nassau, St.                | 15         | 118          | 28,7        | 385           | 27           | 1 015         | 122           | 1 917          | 118           | 4 943          | 365           |
|                            |            |              |             | -31,4         | -44,9        | 2,0           | 24,5          | -15,5          | -6,3          | 6,4            | 25,9          |

noch:  
T 10

Betriebe, Bettenangebot, Gäste und Übernachtungen (einschließlich Privatquartiere und gewerbliche Kleinbetriebe mit weniger als 10 Betten) nach Verwaltungsbezirken, ohne Campingplätze

| Verwaltungsbezirk | August 2019   |              |  |                |                |                | Januar - August 2019 |                |                |                |                |
|-------------------|---------------|--------------|--|----------------|----------------|----------------|----------------------|----------------|----------------|----------------|----------------|
|                   | Be-<br>triebe | Betten       |  | Gäste          |                | Übernachtungen |                      | Gäste          |                | Übernachtungen |                |
|                   |               | An-<br>gebot | Auslas-<br>tung  | ins-<br>gesamt | Aus-<br>länder | ins-<br>gesamt | Aus-<br>länder       | ins-<br>gesamt | Aus-<br>länder | ins-<br>gesamt | Aus-<br>länder |
|                   | Anzahl        | %            | Anzahl und Veränderung zu Aug. 2018 bzw. Jan.-Aug. 2018 in % |                |                |                |                      |                |                |                |                |

noch: LK Rhein-Lahn-Kreis

|                                |     |       |      |        |       |        |       |        |        |         |        |
|--------------------------------|-----|-------|------|--------|-------|--------|-------|--------|--------|---------|--------|
| Obernhof                       | 5   | 40    | 41,1 | 238    | 29    | 493    | 37    | 1 005  | 71     | 1 968   | 140    |
| Weinähr                        | 7   | 90    | .    | 8,7    | 7,4   | 13,9   | -47,1 | 0,9    | -17,4  | -0,3    | -28,9  |
| VG Diez                        | 43  | 556   | 39,3 | 3 581  | 521   | 6 554  | 805   | 22 758 | 2 780  | 43 493  | 4 398  |
| Balduinstein                   | 17  | 110   | 15,6 | -10,9  | -24,7 | -12,1  | -32,3 | -5,2   | -11,4  | -19,1   | -23,1  |
| Diez, St.                      | 18  | 339   | 51,4 | 13,7   | -41,3 | -10,9  | -33,0 | 5,9    | -26,8  | 16,6    | -19,7  |
| Holzappel                      | 4   | 38    | 28,9 | 2 747  | 307   | 5 227  | 445   | 17 536 | 1 693  | 34 024  | 2 409  |
| Laurenburg                     | 3   | .     | .    | -9,4   | -28,6 | .      | .     | -7,5   | -21,1  | .       | .      |
| VG Hahnstätten                 | 7   | 49    | 11,6 | 189    | 107   | 329    | 153   | 955    | 451    | 1 834   | 753    |
| Burgschwalbach                 | 5   | .     | .    | -7,1   | -13,6 | .      | .     | .      | .      | 4,0     | 20,5   |
| VG Katzenelnbogen              | 5   | 169   | 59,7 | .      | .     | .      | .     | .      | .      | .       | .      |
| VG Loreley                     | 137 | 2 044 | 42,2 | 97     | 18    | 170    | 34    | 552    | 111    | 1 244   | 214    |
| Bornich                        | 10  | 58    | 4,9  | -6,7   | 0,0   | -24,8  | -5,6  | -16,4  | -35,8  | -21,8   | x      |
| Braubach, St.                  | 22  | 212   | 42,2 | .      | .     | .      | .     | .      | .      | .       | .      |
| Filsen                         | 3   | 28    | .    | 1 683  | 188   | 3 025  | 349   | 8 382  | 1 129  | 15 616  | 2 251  |
| Kamp-Bornhofen                 | 20  | 545   | 41,6 | 45,8   | 10,6  | 42,6   | 2,3   | 14,7   | 48,0   | 9,4     | 23,8   |
| Kaub, St.                      | 19  | 443   | 36,6 | 10 693 | 2 357 | 25 849 | 6 230 | 52 799 | 11 378 | 123 591 | 28 828 |
| Kestert                        | 9   | 144   | 71,7 | -7,6   | -0,0  | -5,4   | 0,8   | -8,5   | -24,2  | -12,5   | -32,5  |
| Osterspai                      | 15  | 191   | 61,2 | 56     | .     | 85     | .     | 247    | .      | 494     | .      |
| Patersberg                     | 8   | 31    | 19,7 | -44,6  | 0,0   | -28,0  | 0,0   | -43,9  | x      | -2,6    | x      |
| Prath                          | 3   | 14    | 2,4  | 1 230  | 114   | 2 686  | 180   | 6 629  | 494    | 12 742  | 777    |
| Skt. Goarshn., Loreleyst., St. | 24  | 265   | 36,6 | -23,9  | 22,6  | -31,3  | -21,4 | -4,3   | -6,1   | -15,2   | -25,0  |
| Nastätten, St.                 | 6   | 74    | 19,1 | .      | .     | .      | .     | .      | .      | .       | .      |
| VG Nastätten                   | 9   | 128   | 16,4 | 2 073  | 805   | 6 806  | 2 727 | 8 974  | 4 157  | 28 095  | 14 154 |
| VG Rheinauen                   | 5   | 145   | .    | -10,1  | -15,9 | 3,9    | -1,4  | -31,4  | -42,4  | -30,5   | -41,9  |
| Mutterstadt                    | 3   | 86    | 30,7 | 2 120  | 247   | 4 870  | 786   | 12 382 | 824    | 27 134  | 2 191  |
| Schifferstadt, St.             | 6   | 263   | 37,1 | -12,6  | 42,0  | -7,7   | 12,0  | -7,1   | -19,1  | -9,6    | -35,3  |
| VG Rheinauen                   | 5   | 145   | .    | 1 293  | 473   | 3 097  | 1 452 | 6 565  | 2 308  | 16 147  | 6 328  |
| Mutterstadt                    | 3   | 86    | 30,7 | 1,9    | 6,3   | 8,0    | 9,7   | 5,5    | -21,0  | 6,3     | -24,7  |
| Schifferstadt, St.             | 6   | 263   | 37,1 | 1 083  | 41    | 3 505  | 95    | 5 031  | 226    | 16 580  | 542    |
| VG Rheinauen                   | 5   | 145   | .    | 9,7    | 86,4  | -1,0   | x     | 6,5    | 37,0   | 2,6     | 97,1   |
| Mutterstadt                    | 3   | 86    | 30,7 | 58     | 5     | 183    | 19    | 198    | 29     | 966     | 88     |
| Schifferstadt, St.             | 6   | 263   | 37,1 | .      | .     | .      | .     | .      | .      | .       | .      |
| VG Rheinauen                   | 5   | 145   | .    | 66,7   | 0,0   | x      | 0,0   | x      | x      | x       | x      |
| Mutterstadt                    | 3   | 86    | 30,7 | 1 904  | 545   | 2 910  | 766   | 8 470  | 2 791  | 13 309  | 3 921  |
| Schifferstadt, St.             | 6   | 263   | 37,1 | -6,7   | 5,8   | -7,7   | 3,8   | -4,5   | 7,4    | -8,3    | 1,0    |
| VG Rheinauen                   | 5   | 145   | .    | 297    | 28    | 628    | 58    | 2 166  | 112    | 4 426   | 247    |
| Mutterstadt                    | 3   | 86    | 30,7 | -25,9  | -31,7 | -14,2  | -25,6 | -18,5  | x      | -13,4   | x      |
| Schifferstadt, St.             | 6   | 263   | 37,1 | 158    | 18    | 425    | 38    | 1 387  | 86     | 3 140   | 198    |
| VG Rheinauen                   | 5   | 145   | .    | -3,1   | -41,9 | 3,9    | -44,1 | -13,6  | -41,1  | -15,5   | x      |
| LK Rhein-Pfalz-Kreis           | 26  | 1 120 | 40,0 | 7 675  | 1 384 | 13 454 | 2 475 | 50 348 | 6 897  | 95 501  | 16 413 |
| Mutterstadt                    | 3   | 86    | 30,7 | 5,1    | 60,2  | 9,4    | 86,4  | 0,4    | 9,6    | 4,0     | 47,0   |
| Schifferstadt, St.             | 6   | 263   | 37,1 | 368    | 64    | 793    | 120   | 2 925  | 372    | 7 111   | 734    |
| VG Rheinauen                   | 5   | 145   | .    | -12,0  | 25,5  | -12,5  | x     | -13,3  | -8,6   | -14,4   | 14,7   |
| Mutterstadt                    | 3   | 86    | 30,7 | 1 251  | 491   | 2 931  | 1 166 | 7 583  | 1 601  | 18 973  | 7 027  |
| Schifferstadt, St.             | 6   | 263   | 37,1 | 14,4   | x     | 28,3   | x     | -4,1   | x      | 14,0    | x      |
| VG Rheinauen                   | 5   | 145   | .    | .      | .     | .      | .     | .      | .      | .       | .      |

noch:  
T 10

Betriebe, Bettenangebot, Gäste und Übernachtungen (einschließlich Privatquartiere und gewerbliche Kleinbetriebe mit weniger als 10 Betten) nach Verwaltungsbezirken, ohne Campingplätze

| Verwaltungsbezirk | August 2019   |              |  |                |                |                |                | Januar - August 2019 |                |                |                |
|-------------------|---------------|--------------|--|----------------|----------------|----------------|----------------|----------------------|----------------|----------------|----------------|
|                   | Be-<br>triebe | Betten       |  | Gäste          |                | Übernachtungen |                | Gäste                |                | Übernachtungen |                |
|                   |               | An-<br>gebot | Auslas-<br>tung  | ins-<br>gesamt | Aus-<br>länder | ins-<br>gesamt | Aus-<br>länder | ins-<br>gesamt       | Aus-<br>länder | ins-<br>gesamt | Aus-<br>länder |
|                   | Anzahl        | %            | Anzahl und Veränderung zu Aug. 2018 bzw. Jan.-Aug. 2018 in % |                |                |                |                |                      |                |                |                |

noch: LK Rhein-Pfalz-Kreis

|                               |     |       |      |        |       |         |       |         |        |         |        |   |
|-------------------------------|-----|-------|------|--------|-------|---------|-------|---------|--------|---------|--------|---|
| Altrip                        | 4   | .     | .    | .      | .     | .       | .     | .       | .      | .       | .      | . |
| VG Römerberg-Dudenhofen       | 7   | 273   | 33,7 | 1 468  | 227   | 2 764   | 352   | 10 073  | 1 183  | 21 093  | 2 322  |   |
| Römerberg                     | 4   | 172   | 27,7 | 644    | 34    | 1 431   | 86    | 5 023   | 215    | 10 611  | 557    |   |
|                               |     |       |      | -20,0  | -48,5 | -9,3    | -41,1 | -17,6   | -49,9  | -8,2    | -32,6  |   |
| <b>LK Südliche Weinstraße</b> | 833 | 9 183 | 37,8 | 37 011 | 1 627 | 104 004 | 3 754 | 225 438 | 10 196 | 612 600 | 23 222 |   |
|                               |     |       |      | -0,1   | -6,4  | 0,8     | 3,2   | -0,4    | -8,4   | 1,2     | 1,1    |   |
| VG Annweiler am Trifels       | 83  | 1 049 | 34,4 | 3 879  | 131   | 10 827  | 582   | 23 128  | 619    | 61 259  | 2 549  |   |
| Albersweiler                  | 10  | 137   | 31,0 | 533    | 4     | 1 276   | 24    | 3 427   | 8      | 7 585   | 40     |   |
| Annweiler am Trifels, St.     | 28  | 369   | 42,5 | 1 784  | 62    | 4 705   | 198   | 11 204  | 320    | 27 799  | 881    |   |
| Dernbach                      | 4   | 50    | 40,5 | .      | .     | 607     | 35    | .       | .      | 3 611   | 485    |   |
| Eußerthal                     | 3   | .     | .    | 91     | -     | .       | -     | 409     | -      | .       | -      |   |
| Gossersweiler-Stein           | 18  | 121   | 26,7 | 44,4   | 0,0   | 968     | 279   | -15,0   | 0,0    | 3 716   | 866    |   |
| Ramberg                       | 11  | 215   | 25,3 | 16,3   | x     | 73,8    | x     | 31,6    | 81,0   | 38,6    | x      |   |
| Silz                          | 8   | 98    | .    | 497    | 8     | 1 629   | 19    | 2 970   | 44     | 9 732   | 99     |   |
|                               |     |       |      | 12,2   | 0,0   | 4,7     | 0,0   | -8,6    | x      | -7,4    | x      |   |
| VG Bad Bergzabern             | 251 | 2 799 | 37,2 | 8 971  | 544   | 31 208  | 1 107 | 56 169  | 3 094  | 196 217 | 5 770  |   |
| Bad Bergzabern, St.           | 61  | 1 109 | 51,5 | -5,8   | -11,3 | -2,6    | -3,1  | -5,2    | -12,5  | -3,9    | -13,0  |   |
| Birkenhördt                   | 6   | 20    | 12,5 | 3 679  | 375   | 17 126  | 811   | 27 273  | 1 872  | 125 788 | 3 403  |   |
| Dörrenbach                    | 40  | 160   | 19,2 | -24,2  | 4,7   | -12,7   | 25,3  | -9,9    | -3,7   | -6,7    | -3,6   |   |
| Gleiszellen-Gleishorbach      | 26  | 339   | 25,0 | x      | 0,0   | x       | 0,0   | 88,9    | 0,0    | -21,1   | 0,0    |   |
| Kapellen-Drusweiler           | 10  | 76    | 27,8 | 213    | 3     | 923     | 9     | 1 272   | 3      | 4 587   | 9      |   |
| Klingenmünster                | 18  | 204   | 34,1 | -29,9  | 0,0   | 5,7     | 0,0   | 5,8     | 0,0    | 19,6    | x      |   |
| Oberotterbach                 | 21  | 122   | 9,9  | 6,0    | x     | 11,6    | x     | -9,0    | -38,6  | -11,9   | -38,4  |   |
| Pleisweiler-Oberhofen         | 18  | 182   | 33,4 | 34,4   | 0,0   | 4,3     | 0,0   | 3,3     | -1,7   | 4,7     | 7,3    |   |
| Schweigen-Rechtenbach         | 41  | 355   | 24,5 | 14,0   | -32,0 | -1,3    | 7,4   | 0,6     | -11,8  | -0,3    | 3,5    |   |
| Vorderweidenthal              | 5   | 166   | 48,8 | 144    | 2     | 361     | 6     | 962     | 34     | 2 620   | 66     |   |
|                               |     |       |      | -5,3   | x     | -1,6    | x     | -23,3   | -12,8  | -5,4    | 20,0   |   |
| VG Edenkoben                  | 189 | 2 110 | 37,6 | 687    | 30    | 1 825   | 46    | 3 746   | 215    | 9 217   | 356    |   |
| Burrweiler                    | 21  | 151   | 42,6 | 12,1   | x     | 19,2    | x     | 5,1     | -17,0  | 9,6     | -24,4  |   |
| Edenkoben, St.                | 34  | 971   | 35,8 | 1 125  | 46    | 2 610   | 84    | 5 173   | 331    | 11 638  | 687    |   |
| Edesheim                      | 21  | .     | .    | 43,5   | 17,9  | 54,3    | -27,0 | 5,3     | -33,3  | 8,8     | -36,0  |   |
| Gleisweiler                   | 17  | 78    | 50,6 | 586    | -     | 2 431   | -     | 3 239   | -      | 9 041   | -      |   |
| Rhodt unter Rietburg          | 70  | 521   | 39,3 | 2,4    | 0,0   | 1,2     | 0,0   | 4,5     | x      | 5,4     | x      |   |
|                               |     |       |      | 8 804  | 396   | 23 821  | 897   | 52 746  | 2 781  | 136 449 | 6 421  |   |
|                               |     |       |      | 0,2    | -11,6 | -2,8    | -14,2 | -1,8    | -16,0  | 0,4     | -10,4  |   |
|                               |     |       |      | 918    | 25    | 1 928   | 36    | 4 866   | 84     | 10 270  | 112    |   |
|                               |     |       |      | 31,3   | 56,3  | 16,4    | 50,0  | 9,7     | -44,4  | -0,1    | -42,3  |   |
|                               |     |       |      | 3 549  | 256   | 10 433  | 596   | 22 836  | 1 823  | 65 611  | 4 577  |   |
|                               |     |       |      | 0,6    | 7,6   | -0,7    | 11,6  | -3,7    | -12,8  | 2,0     | -1,9   |   |
|                               |     |       |      | .      | .     | .       | .     | .       | .      | .       | .      |   |
|                               |     |       |      | .      | .     | .       | .     | .       | .      | .       | .      |   |
|                               |     |       |      | -32,9  | x     | -20,5   | x     | -9,8    | -49,1  | -6,7    | -42,0  |   |
|                               |     |       |      | 2 203  | 41    | 6 137   | 118   | 12 348  | 258    | 32 056  | 644    |   |
|                               |     |       |      | 1,0    | -12,8 | -1,4    | -33,7 | 0,8     | 5,3    | 0,7     | -9,0   |   |

noch:  
T 10

Betriebe, Bettenangebot, Gäste und Übernachtungen (einschließlich Privatquartiere und gewerbliche Kleinbetriebe mit weniger als 10 Betten) nach Verwaltungsbezirken, ohne Campingplätze

| Verwaltungsbezirk | August 2019   |              |  |                |                |                | Januar - August 2019 |                |                |                |                |
|-------------------|---------------|--------------|--|----------------|----------------|----------------|----------------------|----------------|----------------|----------------|----------------|
|                   | Be-<br>triebe | Betten       |  | Gäste          |                | Übernachtungen |                      | Gäste          |                | Übernachtungen |                |
|                   |               | An-<br>gebot | Auslas-<br>tung  | ins-<br>gesamt | Aus-<br>länder | ins-<br>gesamt | Aus-<br>länder       | ins-<br>gesamt | Aus-<br>länder | ins-<br>gesamt | Aus-<br>länder |
|                   | Anzahl        | %            | Anzahl und Veränderung zu Aug. 2018 bzw. Jan.-Aug. 2018 in % |                |                |                |                      |                |                |                |                |

**noch: LK Südliche Weinstraße**

|                                |            |              |             |               |            |               |              |                |              |                |               |
|--------------------------------|------------|--------------|-------------|---------------|------------|---------------|--------------|----------------|--------------|----------------|---------------|
| Weyher in der Pfalz            | 25         | 158          | 34,4        | 515           | -          | 1 631         | -            | 2 591          | 3            | 7 701          | 9             |
|                                |            |              |             | -21,9         | 0,0        | -21,7         | 0,0          | -13,9          | x            | -5,6           | x             |
| VG Herxheim                    | 18         | .            | .           | .             | .          | .             | .            | .              | .            | .              | .             |
| Herxheim bei Landau/Pfalz      | 17         | .            | .           | .             | .          | .             | .            | .              | .            | .              | .             |
| VG Landau-Land                 | 114        | 1 115        | 28,6        | 3 718         | 164        | 9 567         | 313          | 22 332         | 1 038        | 53 864         | 2 064         |
|                                |            |              |             | 0,6           | -10,9      | 2,6           | -12,6        | 4,0            | -17,7        | 9,6            | -32,0         |
| Billigheim-Ingenheim           | 5          | 85           | 33,8        | 242           | 5          | 863           | 10           | 1 287          | 17           | 3 954          | 62            |
|                                |            |              |             | 6,6           | x          | 2,0           | 0,0          | 8,1            | 70,0         | 2,0            | 19,2          |
| Eschbach                       | 6          | 38           | 9,0         | 33            | -          | 103           | -            | 183            | -            | 799            | -             |
|                                |            |              |             | .             | 0,0        | x             | 0,0          | .              | 0,0          | x              | 0,0           |
| Frankweiler                    | 10         | 59           | 11,0        | 122           | -          | 195           | -            | 698            | 6            | 1 895          | 18            |
|                                |            |              |             | 5,2           | 0,0        | -49,7         | 0,0          | 13,3           | 0,0          | 10,1           | 0,0           |
| Göcklingen                     | 11         | 87           | 18,6        | 127           | -          | 486           | -            | 722            | -            | 2 353          | -             |
|                                |            |              |             | 39,6          | 0,0        | 43,4          | 0,0          | 26,2           | 0,0          | 58,1           | 0,0           |
| Heuchelheim-Klingen            | 23         | 156          | 26,0        | 305           | 4          | 1 218         | 10           | 1 516          | 19           | 5 198          | 41            |
|                                |            |              |             | 7,4           | x          | 3,9           | x            | 11,8           | x            | 26,4           | x             |
| Ilbesheim bei Landau i. d. Pf. | 19         | 152          | 22,4        | 462           | 12         | 1 022         | 22           | 2 908          | 45           | 7 375          | 73            |
|                                |            |              |             | -6,1          | 50,0       | -13,3         | x            | 12,4           | -50,0        | 13,4           | x             |
| Impfingen                      | 3          | 49           | 46,3        | 129           | 4          | 681           | 48           | 702            | 70           | 2 574          | 438           |
|                                |            |              |             | -10,4         | -20,0      | 24,5          | x            | -9,4           | -41,2        | -22,8          | -49,9         |
| Leinsweiler                    | 27         | 384          | 29,5        | 1 557         | 109        | 3 400         | 191          | 9 567          | 646          | 20 507         | 1 149         |
|                                |            |              |             | -2,6          | -2,7       | 2,1           | -11,6        | 0,8            | 2,4          | 6,3            | -4,7          |
| Sieboldingen                   | 7          | 51           | .           | .             | .          | .             | .            | .              | .            | .              | .             |
| VG Maikammer                   | 173        | 1 732        | 48,3        | 9 454         | 231        | 25 121        | 624          | 56 485         | 1 468        | 139 109        | 3 317         |
|                                |            |              |             | 7,1           | 4,1        | 9,9           | 20,2         | 7,8            | 17,5         | 8,9            | 17,5          |
| Kirrweiler (Pfalz)             | 22         | 202          | 29,2        | 701           | 1          | 1 767         | 6            | 3 688          | 4            | 10 098         | 11            |
|                                |            |              |             | 5,3           | 0,0        | -9,9          | 100,0        | 7,6            | -20,0        | 6,3            | -15,4         |
| Maikammer                      | 57         | 659          | 45,8        | 3 235         | 124        | 9 046         | 348          | 20 891         | 762          | 54 143         | 1 733         |
|                                |            |              |             | 5,9           | 5,1        | 8,3           | 21,7         | 4,2            | 16,3         | 9,9            | 7,9           |
| Sankt Martin                   | 94         | 871          | 54,8        | 5 518         | 106        | 14 308        | 270          | 31 906         | 702          | 74 868         | 1 573         |
|                                |            |              |             | 8,0           | 2,9        | 14,0          | 17,4         | 10,2           | 19,2         | 8,5            | 30,6          |
| VG Offenbach an der Queich     | 5          | .            | .           | .             | .          | .             | .            | .              | .            | .              | .             |
| Bornheim                       | 3          | .            | .           | .             | .          | .             | .            | .              | .            | .              | .             |
|                                |            |              |             | .             | 0,0        | .             | 0,0          | .              | 0,0          | .              | 0,0           |
| <b>LK Südwestpfalz</b>         | <b>311</b> | <b>3 936</b> | <b>43,1</b> | <b>18 049</b> | <b>965</b> | <b>50 857</b> | <b>2 451</b> | <b>102 325</b> | <b>5 396</b> | <b>268 921</b> | <b>12 956</b> |
|                                |            |              |             | 9,0           | 4,6        | 9,3           | 2,3          | 2,4            | 8,2          | 4,1            | 6,7           |
| VG Dahner Felsenland           | 167        | 2 103        | 50,0        | 9 842         | 314        | 31 527        | 889          | 56 364         | 1 850        | 162 459        | 4 889         |
|                                |            |              |             | 9,8           | -14,4      | 8,8           | -25,7        | 5,2            | 7,1          | 4,4            | -3,9          |
| Bobenthal                      | 3          | .            | .           | .             | .          | .             | .            | .              | .            | .              | .             |
|                                |            |              |             | .             | 0,0        | .             | 0,0          | .              | 0,0          | .              | 0,0           |
| Bruchweiler-Bärenbach          | 12         | 125          | 36,9        | 347           | -          | 1 382         | -            | 2 028          | 25           | 6 665          | 80            |
|                                |            |              |             | 18,0          | 0,0        | -1,5          | 0,0          | 0,4            | 56,3         | -7,6           | 8,1           |
| Bundenthal                     | 8          | 70           | 50,4        | 332           | 23         | 1 058         | 37           | 1 538          | 74           | 4 609          | 271           |
|                                |            |              |             | 36,6          | x          | 27,3          | x            | 31,8           | 72,1         | 19,2           | x             |
| Busenberg                      | 9          | 78           | 23,4        | 129           | -          | 548           | -            | 605            | -            | 2 275          | -             |
|                                |            |              |             | -9,2          | 0,0        | -2,7          | 0,0          | -14,7          | x            | -11,1          | x             |
| Dahn, St.                      | 32         | 682          | 72,0        | 5 077         | 232        | 14 732        | 618          | 32 108         | 1 452        | 84 659         | 3 517         |
|                                |            |              |             | 18,5          | -5,7       | 16,8          | -10,7        | 10,6           | 12,4         | 11,9           | 16,3          |
| Erfweiler                      | 17         | 140          | 52,6        | 589           | 20         | 2 208         | 97           | 3 092          | 114          | 11 064         | 354           |
|                                |            |              |             | 3,7           | -39,4      | 3,5           | -43,9        | 6,5            | -16,8        | 5,8            | -33,2         |
| Erlenbach bei Dahn             | 6          | 35           | 14,6        | 45            | 2          | 153           | 2            | 201            | 4            | 636            | 4             |
|                                |            |              |             | 7,1           | x          | 10,1          | x            | 0,0            | x            | 7,3            | x             |

noch:  
T 10

Betriebe, Bettenangebot, Gäste und Übernachtungen (einschließlich Privatquartiere und gewerbliche Kleinbetriebe mit weniger als 10 Betten) nach Verwaltungsbezirken, ohne Campingplätze

| Verwaltungsbezirk | August 2019   |              |  |                |                |                | Januar - August 2019 |                |                |                |                |
|-------------------|---------------|--------------|--|----------------|----------------|----------------|----------------------|----------------|----------------|----------------|----------------|
|                   | Be-<br>triebe | Betten       |  | Gäste          |                | Übernachtungen |                      | Gäste          |                | Übernachtungen |                |
|                   |               | An-<br>gebot | Auslas-<br>tung  | ins-<br>gesamt | Aus-<br>länder | ins-<br>gesamt | Aus-<br>länder       | ins-<br>gesamt | Aus-<br>länder | ins-<br>gesamt | Aus-<br>länder |
|                   | Anzahl        | %            | Anzahl und Veränderung zu Aug. 2018 bzw. Jan.-Aug. 2018 in % |                |                |                |                      |                |                |                |                |

noch: LK Südwestpfalz

|                               |            |               |             |               |               |                |               |                |               |                |                |
|-------------------------------|------------|---------------|-------------|---------------|---------------|----------------|---------------|----------------|---------------|----------------|----------------|
| Fischbach bei Dahn            | 24         | 205           | 35,0        | 625           | 7             | 2 150          | 34            | 3 310          | 32            | 10 191         | 130            |
|                               |            |               |             | -14,0         | x             | -9,5           | 13,3          | -9,1           | 14,3          | -9,4           | 0,0            |
| Ludwigswinkel                 | 22         | 286           | 37,5        | 955           | 12            | 3 215          | 24            | 4 354          | 55            | 12 796         | 155            |
|                               |            |               |             | 1,4           | x             | 3,2            | x             | 6,0            | -48,6         | -3,1           | x              |
| Nothweiler                    | 10         | 83            | 51,7        | 384           | 6             | 1 287          | 14            | 2 068          | 42            | 6 437          | 121            |
|                               |            |               |             | 12,0          | x             | 8,1            | x             | 0,5            | -38,2         | 2,2            | -25,8          |
| Rumbach                       | 13         | 122           | 45,6        | 247           | 10            | 1 670          | 61            | 1 472          | 43            | 7 914          | 242            |
|                               |            |               |             | 2,5           | 0,0           | 7,4            | -33,7         | -5,9           | 87,0          | -2,8           | 15,2           |
| Schönau (Pfalz)               | 9          | 234           | 38,0        | 1 027         | 2             | 2 668          | 2             | 5 186          | 9             | 13 089         | 15             |
|                               |            |               |             | 1,5           | 0,0           | 2,7            | 0,0           | -7,6           | x             | -7,1           | 87,5           |
| VG Hauenstein                 | 51         | 720           | 48,7        | 3 707         | 385           | 10 518         | 1 027         | 18 839         | 1 878         | 51 539         | 4 597          |
|                               |            |               |             | 15,2          | 17,7          | 19,6           | 38,0          | 7,1            | 14,3          | 8,6            | 27,3           |
| Hauenstein                    | 26         | 519           | 48,4        | 2 440         | 282           | 7 542          | 882           | 12 303         | 1 263         | 36 798         | 3 687          |
|                               |            |               |             | 14,1          | 35,6          | 14,3           | 51,0          | 9,4            | 27,4          | 9,3            | 42,1           |
| Hinterweidenthal              | 11         | 87            | 61,1        | 726           | 60            | 1 594          | 70            | 3 292          | 387           | 6 912          | 477            |
|                               |            |               |             | 19,0          | -31,8         | 41,3           | -25,5         | 0,0            | -13,6         | 4,7            | -19,4          |
| Wilgartswiesen                | 13         | .             | .           | .             | .             | .              | .             | .              | .             | .              | .              |
| VG Pirmasens-Land             | 24         | 252           | 24,2        | 830           | 36            | 1 830          | 52            | 4 508          | 225           | 10 637         | 388            |
|                               |            |               |             | 3,5           | -10,0         | -3,8           | -40,9         | -0,3           | 24,3          | 0,8            | -6,1           |
| Eppenbrunn                    | 9          | 132           | 25,2        | 473           | 13            | 997            | 16            | 2 611          | 132           | 6 367          | 224            |
|                               |            |               |             | 3,3           | 44,4          | 0,6            | x             | -5,3           | x             | 4,7            | -6,3           |
| Lemberg                       | 15         | 120           | 23,1        | 357           | 23            | 833            | 36            | 1 897          | 93            | 4 270          | 164            |
|                               |            |               |             | 3,8           | -25,8         | -8,7           | -2,7          | 7,7            | -23,8         | -4,5           | -5,7           |
| VG Rodalben                   | 35         | 314           | 19,8        | 745           | 15            | 1 866          | 112           | 4 593          | 98            | 11 797         | 682            |
|                               |            |               |             | 12,4          | -21,1         | -7,2           | -6,7          | -2,6           | -17,6         | -2,1           | -32,7          |
| Leimen                        | 3          | .             | .           | .             | .             | .              | .             | .              | .             | .              | .              |
| Merzalben                     | 8          | .             | .           | .             | .             | .              | .             | .              | .             | .              | .              |
|                               |            |               |             | .             | x             | .              | x             | .              | .             | .              | .              |
| Münchweiler an der Rodalb     | 5          | 14            | 26,2        | 23            | 2             | 110            | 16            | 112            | 18            | 544            | 102            |
|                               |            |               |             | -4,2          | x             | -23,1          | x             | 2,8            | -35,7         | -6,7           | -36,3          |
| Rodalben, St.                 | 19         | 195           | 20,5        | 557           | 7             | 1 201          | 54            | 3 644          | 42            | 7 891          | 223            |
|                               |            |               |             | .             | .             | .              | .             | .              | .             | .              | .              |
| VG Thaleischweiler-Wallhalben | 17         | 166           | 33,0        | 1 079         | 59            | 1 642          | 99            | 5 853          | 407           | 9 244          | 655            |
|                               |            |               |             | 4,5           | 22,9          | 11,9           | 26,9          | -11,9          | 18,3          | -10,0          | 24,3           |
| Herschberg                    | 13         | 59            | 49,7        | 535           | 45            | 879            | 81            | 2 521          | 210           | 4 081          | 297            |
|                               |            |               |             | 7,6           | 73,1          | 20,9           | 92,9          | -12,4          | 8,2           | -12,2          | -2,9           |
| VG Waldfishbach-Burgalben     | 14         | .             | .           | .             | .             | .              | .             | .              | .             | .              | .              |
|                               |            |               |             | .             | .             | .              | .             | .              | .             | .              | .              |
| Heltersberg                   | 5          | 35            | 21,6        | .             | .             | 227            | .             | .              | .             | 1 142          | 57             |
|                               |            |               |             | .             | 0,0           | 36,7           | 0,0           | .              | .             | 10,8           | x              |
| Waldfishbach-Burgalben        | 9          | .             | .           | 634           | 20            | .              | .             | 4 613          | 237           | .              | .              |
|                               |            |               |             | -10,6         | x             | .              | .             | 3,6            | 54,9          | .              | .              |
| VG Zweibrücken-Land           | 3          | .             | .           | .             | .             | .              | .             | .              | .             | .              | .              |
|                               |            |               |             | .             | .             | .              | .             | .              | .             | .              | .              |
| <b>LK Trier-Saarburg</b>      | <b>547</b> | <b>10 630</b> | <b>55,5</b> | <b>48 134</b> | <b>18 445</b> | <b>177 078</b> | <b>94 412</b> | <b>249 949</b> | <b>84 341</b> | <b>843 051</b> | <b>377 721</b> |
|                               |            |               |             | 4,8           | 4,3           | 1,3            | -0,9          | 2,7            | 2,8           | 2,1            | 2,4            |
| VG Hermeskeil                 | 23         | 442           | 36,4        | 1 800         | 280           | 4 821          | 651           | 10 759         | 1 576         | 26 706         | 3 141          |
|                               |            |               |             | 9,2           | 20,7          | 13,3           | 21,2          | -3,0           | 8,2           | 1,7            | -7,7           |
| Hermeskeil, St.               | 7          | 242           | 42,9        | 986           | 96            | 3 112          | 221           | 6 394          | 817           | 16 829         | 1 521          |
|                               |            |               |             | 21,4          | -3,0          | 14,6           | -2,2          | 4,5            | -10,6         | 1,6            | -32,4          |
| Naurath (Wald)                | 3          | 41            | 39,9        | .             | .             | 491            | 81            | .              | .             | 2 281          | 318            |
|                               |            |               |             | .             | .             | 8,9            | x             | .              | .             | -10,3          | x              |



noch:  
T 10

Betriebe, Bettenangebot, Gäste und Übernachtungen (einschließlich Privatquartiere und gewerbliche Kleinbetriebe mit weniger als 10 Betten) nach Verwaltungsbezirken, ohne Campingplätze

| Verwaltungsbezirk | August 2019   |              |  |                |                |                | Januar - August 2019 |                |                |                |                |  |
|-------------------|---------------|--------------|--|----------------|----------------|----------------|----------------------|----------------|----------------|----------------|----------------|--|
|                   | Be-<br>triebe | Betten       |  | Gäste          |                | Übernachtungen |                      | Gäste          |                | Übernachtungen |                |  |
|                   |               | An-<br>gebot | Auslas-<br>tung  | ins-<br>gesamt | Aus-<br>länder | ins-<br>gesamt | Aus-<br>länder       | ins-<br>gesamt | Aus-<br>länder | ins-<br>gesamt | Aus-<br>länder |  |
|                   | Anzahl        | %            | Anzahl und Veränderung zu Aug. 2018 bzw. Jan.-Aug. 2018 in % |                |                |                |                      |                |                |                |                |  |

noch: LK Trier-Saarburg

|                                  |     |       |      |        |       |        |        |         |        |         |         |
|----------------------------------|-----|-------|------|--------|-------|--------|--------|---------|--------|---------|---------|
| Züsch                            | 4   | 18    | 36,7 | 27     | -     | 198    | -      | 387     | -      | 2 324   | -       |
|                                  |     |       |      | x      | 0,0   | -6,2   | 0,0    | -21,3   | 0,0    | 45,9    | 0,0     |
| VG Konz                          | 101 | 1 046 | 45,7 | 5 435  | 1 246 | 14 354 | 2 804  | 28 960  | 6 467  | 75 050  | 14 801  |
|                                  |     |       |      | -8,9   | -15,9 | -4,0   | -14,4  | -7,0    | -16,9  | -5,0    | -18,9   |
| Konz, St.                        | 68  | 406   | 46,3 | 1 456  | 285   | 5 634  | 1 023  | 7 139   | 1 226  | 24 639  | 4 405   |
|                                  |     |       |      | -4,0   | 6,3   | 9,5    | 23,3   | -3,8    | -3,2   | -7,3    | 0,4     |
| Nittel                           | 22  | 415   | 46,1 | 2 580  | 503   | 5 743  | 975    | 14 252  | 3 089  | 33 487  | 6 388   |
|                                  |     |       |      | -12,6  | -29,9 | -9,6   | -33,7  | -10,6   | -26,6  | -2,7    | -22,9   |
| Wasserliesch                     | 3   | 111   | 53,8 | 922    | 339   | 1 790  | 600    | 5 250   | 1 605  | 10 471  | 2 912   |
|                                  |     |       |      | -12,9  | -10,1 | -18,8  | -6,5   | -3,7    | -4,6   | -6,7    | -11,8   |
| VG Ruwer                         | 34  | 378   | 49,5 | 2 699  | 908   | 5 608  | 1 814  | 12 795  | 3 711  | 28 741  | 8 221   |
|                                  |     |       |      | 7,9    | 13,5  | -0,8   | 2,5    | 10,5    | 15,5   | 6,3     | 15,3    |
| Gusterath                        | 5   | 30    | 41,9 | 203    | 45    | 377    | 86     | 886     | 159    | 2 034   | 344     |
|                                  |     |       |      | 4,1    | 15,4  | -14,9  | -7,5   | -16,9   | -19,7  | -19,0   | -27,1   |
| Holzerath                        | 4   | 34    | 17,4 | 61     | 27    | 177    | 73     | 412     | 127    | 1 266   | 334     |
|                                  |     |       |      | -18,7  | -40,0 | -7,3   | -29,1  | 14,8    | 8,5    | 8,5     | 8,4     |
| Mertesdorf                       | 9   | .     | .    | .      | .     | .      | .      | .       | .      | .       | .       |
| Waldrach                         | 14  | 79    | 28,1 | 315    | 89    | 667    | 201    | 1 801   | 298    | 4 753   | 841     |
|                                  |     |       |      | 7,5    | 15,6  | -9,5   | -7,4   | 43,6    | 39,9   | 25,7    | 7,7     |
| VG Saarburg-Kell                 | 149 | 3 673 | 60,0 | 13 890 | 6 733 | 66 118 | 46 285 | 74 928  | 32 223 | 312 061 | 180 519 |
|                                  |     |       |      | 7,3    | 2,1   | 2,5    | -0,0   | 5,9     | 3,2    | 6,2     | 4,3     |
| Ayl                              | 20  | 152   | 43,1 | 804    | 86    | 1 964  | 148    | 3 585   | 416    | 8 943   | 928     |
|                                  |     |       |      | 3,1    | -45,2 | -14,2  | x      | -3,4    | -43,4  | -13,7   | x       |
| Freudenburg                      | 4   | 15    | 14,0 | 12     | 2     | 63     | 4      | 58      | 2      | 301     | 4       |
|                                  |     |       |      | 50,0   | 0,0   | 31,3   | 0,0    | -10,8   | x      | 1,7     | x       |
| Greimerath                       | 3   | 29    | 40,0 | 79     | 15    | 348    | 84     | 410     | 44     | 1 753   | 269     |
|                                  |     |       |      | -25,5  | 87,5  | -13,6  | 58,5   | 3,8     | -35,3  | 3,7     | -40,4   |
| Irsch                            | 5   | 36    | 18,1 | 75     | 23    | 196    | 50     | 303     | 48     | 822     | 125     |
|                                  |     |       |      | 36,4   | 64,3  | -26,3  | 66,7   | -4,7    | -22,6  | -25,5   | -10,1   |
| Kell am See                      | 12  | 1 377 | 63,2 | 3 965  | 2 739 | 26 108 | 21 963 | 26 277  | 13 287 | 134 573 | 86 459  |
|                                  |     |       |      | -1,3   | 5,8   | 1,9    | 3,0    | 1,1     | 5,7    | 5,5     | 6,7     |
| Ockfen                           | 10  | 94    | 71,3 | 778    | 173   | 2 012  | 399    | 3 723   | 662    | 9 906   | 1 544   |
|                                  |     |       |      | 8,2    | 1,8   | 4,6    | -5,5   | 1,6     | -18,4  | 3,0     | -17,3   |
| Palzem                           | 10  | 111   | 44,6 | 611    | 180   | 1 484  | 307    | 3 220   | 1 007  | 7 685   | 1 710   |
|                                  |     |       |      | -16,6  | -16,3 | -2,6   | 31,8   | -5,8    | -3,6   | 0,3     | 30,0    |
| Saarburg, St.                    | 53  | 1 495 | 65,4 | 5 923  | 3 280 | 29 341 | 22 541 | 28 894  | 15 282 | 125 283 | 84 748  |
|                                  |     |       |      | 9,3    | -0,7  | 2,7    | -1,5   | 9,9     | 5,7    | 8,9     | 5,4     |
| Schillingen                      | 5   | 37    | 41,7 | 113    | 28    | 463    | 176    | 547     | 177    | 2 441   | 1 106   |
|                                  |     |       |      | 11,9   | x     | 33,0   | x      | -5,0    | 28,3   | 12,3    | 33,3    |
| Serrig                           | 10  | 42    | 26,2 | 41     | 8     | 330    | 28     | 224     | 23     | 1 588   | 57      |
|                                  |     |       |      | -42,3  | x     | -34,9  | x      | -32,1   | x      | -21,5   | x       |
| Taben-Rodt                       | 5   | 26    | 35,3 | 59     | 13    | 275    | 26     | 282     | 59     | 1 032   | 131     |
|                                  |     |       |      | -19,2  | -27,8 | -10,1  | x      | -10,2   | -7,8   | -11,5   | x       |
| Trassem                          | 4   | 141   | .    | .      | .     | .      | .      | .       | .      | .       | .       |
| VG Schweich an der Röm. Weinstr. | 201 | 4 409 | 59,1 | 21 117 | 8 250 | 78 222 | 40 220 | 105 247 | 34 717 | 360 664 | 156 121 |
|                                  |     |       |      | 4,5    | 5,8   | 0,0    | -1,5   | 1,0     | 1,9    | -0,7    | 0,8     |
| Detzem                           | 3   | 60    | 35,1 | 189    | 44    | 631    | 159    | 867     | 259    | 2 668   | 945     |
|                                  |     |       |      | -3,6   | -6,4  | 9,9    | 33,6   | -5,0    | 7,5    | 8,8     | 20,2    |
| Fell                             | 3   | 63    | 8,1  | 60     | 11    | 153    | 33     | 399     | 113    | 1 121   | 460     |
|                                  |     |       |      | -14,3  | -42,1 | -39,8  | x      | -4,1    | -22,6  | -31,9   | -49,7   |
| Kenn                             | 3   | 77    | 26,4 | 340    | 162   | 610    | 248    | 1 507   | 421    | 3 134   | 764     |
|                                  |     |       |      | .      | .     | .      | .      | .       | .      | .       | .       |
| Klüsserath                       | 23  | 121   | 11,5 | 209    | 69    | 418    | 182    | 909     | 213    | 1 783   | 487     |
|                                  |     |       |      | -33,7  | -34,3 | -48,2  | -49,2  | -6,2    | -18,4  | -16,4   | -34,5   |
| Köwerich                         | 4   | 55    | 53,8 | 190    | 47    | 887    | 245    | 666     | 130    | 2 865   | 549     |
|                                  |     |       |      | 13,1   | 14,6  | 25,3   | 27,6   | 6,2     | -9,7   | 8,0     | -13,9   |
| Leiwien                          | 34  | 2 448 | 63,2 | 9 150  | 4 254 | 46 387 | 29 699 | 57 749  | 20 387 | 242 712 | 118 490 |
|                                  |     |       |      | 6,5    | 8,6   | -1,9   | -1,6   | 3,2     | 5,2    | 0,4     | 4,3     |

noch:  
T 10

Betriebe, Bettenangebot, Gäste und Übernachtungen (einschließlich Privatquartiere und gewerbliche Kleinbetriebe mit weniger als 10 Betten) nach Verwaltungsbezirken, ohne Campingplätze

| Verwaltungsbezirk | August 2019   |              |  |                |                |                | Januar - August 2019 |                |                |                |                |
|-------------------|---------------|--------------|--|----------------|----------------|----------------|----------------------|----------------|----------------|----------------|----------------|
|                   | Be-<br>triebe | Betten       |  | Gäste          |                | Übernachtungen |                      | Gäste          |                | Übernachtungen |                |
|                   |               | An-<br>gebot | Auslas-<br>tung  | ins-<br>gesamt | Aus-<br>länder | ins-<br>gesamt | Aus-<br>länder       | ins-<br>gesamt | Aus-<br>länder | ins-<br>gesamt | Aus-<br>länder |
|                   | Anzahl        | %            | Anzahl und Veränderung zu Aug. 2018 bzw. Jan.-Aug. 2018 in % |                |                |                |                      |                |                |                |                |

noch: LK Trier-Saarburg

|               |    |     |      |       |       |        |       |        |       |        |        |
|---------------|----|-----|------|-------|-------|--------|-------|--------|-------|--------|--------|
| Longuich      | 12 | 202 | 50,5 | 1 566 | 94    | 3 060  | 295   | 7 168  | 367   | 14 420 | 890    |
|               |    |     |      | 31,6  | -18,3 | 14,6   | -13,2 | 18,0   | 0,3   | 10,5   | -20,3  |
| Mehring       | 34 | 341 | 50,8 | 1 999 | 701   | 5 196  | 1 819 | 7 847  | 2 688 | 19 023 | 6 191  |
|               |    |     |      | -5,3  | -4,4  | 1,0    | -3,8  | -13,9  | -20,4 | -9,6   | -24,9  |
| Pölich        | 9  | 43  | 12,9 | 55    | 10    | 167    | 32    | 151    | 24    | 435    | 74     |
|               |    |     |      | -8,3  | 66,7  | -12,1  | 60,0  | -24,5  | -22,6 | -28,6  | -10,8  |
| Schweich, St. | 10 | 226 | 36,2 | 1 081 | 171   | 2 452  | 353   | 6 132  | 956   | 12 450 | 1 926  |
|               |    |     |      | -20,5 | -39,6 | -9,1   | -32,6 | -15,1  | -22,7 | -15,2  | -37,9  |
| Trittenheim   | 58 | 553 | 87,7 | 5 076 | 2 398 | 14 543 | 6 392 | 16 563 | 8 327 | 45 636 | 23 353 |
|               |    |     |      | 7,4   | 9,5   | 5,8    | 5,8   | 5,5    | 7,4   | 2,3    | 2,6    |
| VG Trier-Land | 39 | 682 | 38,9 | 3 193 | 1 028 | 7 955  | 2 638 | 17 260 | 5 647 | 39 829 | 14 918 |
|               |    |     |      | 20,6  | 32,1  | 10,9   | 4,6   | 19,6   | 30,9  | 9,5    | 21,3   |
| Igel          | 10 | 116 | 46,9 | .     | .     | 1 632  | 363   | .      | .     | 9 131  | 2 790  |
|               |    |     |      | .     | .     | -0,9   | 3,1   | .      | .     | -6,4   | 30,3   |
| Kordel        | 11 | 120 | 46,0 | 726   | 261   | 1 657  | 692   | 3 512  | 1 013 | 7 075  | 2 596  |
|               |    |     |      | -2,8  | -7,4  | -4,7   | -7,0  | 5,1    | 9,6   | 4,6    | 17,7   |
| Langsur       | 5  | 66  | 50,5 | 508   | 194   | 1 000  | 426   | 2 633  | 1 044 | 5 715  | 2 379  |
|               |    |     |      | .     | .     | -1,2   | -8,8  | .      | .     | 22,4   | 44,7   |
| Ralingen      | 5  | 76  | 48,9 | 401   | 243   | 1 115  | 747   | 1 985  | 968   | 5 130  | 2 872  |
|               |    |     |      | x     | x     | x      | x     | x      | x     | x      | x      |
| Zemmer        | 4  | 40  | 41,2 | 148   | 30    | 494    | 130   | 882    | 126   | 2 520  | 829    |
|               |    |     |      | 27,6  | -11,8 | -30,4  | x     | 23,9   | -29,2 | -13,9  | x      |

LK Vulkaneifel

|                |     |        |      |        |        |         |        |         |        |           |         |
|----------------|-----|--------|------|--------|--------|---------|--------|---------|--------|-----------|---------|
| LK Vulkaneifel | 474 | 10 322 | 64,9 | 44 911 | 16 305 | 200 890 | 84 044 | 275 353 | 77 387 | 1 049 346 | 338 191 |
|                |     |        |      | 2,2    | 7,1    | 3,4     | -0,1   | -2,9    | 1,6    | -2,9      | -0,7    |

VG Daun

|                 |     |       |      |        |       |        |        |        |        |         |        |
|-----------------|-----|-------|------|--------|-------|--------|--------|--------|--------|---------|--------|
| VG Daun         | 241 | 3 453 | 60,9 | 16 433 | 3 703 | 63 065 | 11 568 | 94 306 | 16 572 | 348 927 | 47 155 |
|                 |     |       |      | 1,9    | 0,9   | 2,0    | -3,8   | -0,4   | -1,0   | 0,6     | -5,3   |
| Darscheid       | 6   | 61    | 47,6 | 325    | 64    | 871    | 122    | 1 585  | 366    | 4 419   | 700    |
|                 |     |       |      | 10,9   | 52,4  | 15,4   | 34,1   | 2,3    | 80,3   | 16,8    | 72,8   |
| Daun, St.       | 69  | 1 508 | 63,1 | 9 367  | 2 127 | 28 561 | 6 370  | 54 867 | 9 048  | 159 664 | 24 945 |
|                 |     |       |      | -0,8   | -0,7  | -1,7   | -2,5   | -2,1   | -3,7   | -3,1    | -7,5   |
| Deudesfeld      | 10  | 150   | 79,9 | 945    | 461   | 3 595  | 1 659  | 4 608  | 2 080  | 15 743  | 5 871  |
|                 |     |       |      | 11,6   | -0,9  | 7,1    | -6,1   | -0,1   | -9,1   | -2,7    | -12,2  |
| Dockweiler      | 7   | 41    | 58,5 | 174    | 36    | 720    | 130    | 865    | 134    | 3 334   | 426    |
|                 |     |       |      | 31,8   | 0,0   | 25,2   | 47,7   | 27,0   | 54,0   | 24,4    | 43,4   |
| Dreis-Brück     | 13  | 101   | 41,8 | 212    | 48    | 1 266  | 81     | 1 150  | 234    | 6 244   | 407    |
|                 |     |       |      | -4,9   | 6,7   | 14,8   | -4,7   | 0,0    | -10,7  | 15,4    | -14,0  |
| Gillensfeld     | 11  | 122   | 53,3 | 616    | 146   | 1 952  | 393    | 3 151  | 551    | 8 774   | 1 340  |
|                 |     |       |      | 7,9    | 84,8  | 23,7   | 80,3   | 5,7    | 25,5   | 15,4    | 18,5   |
| Immerath        | 10  | 124   | 65,9 | 492    | 167   | 2 450  | 773    | 2 232  | 617    | 9 880   | 2 221  |
|                 |     |       |      | 44,7   | 22,8  | 20,7   | 7,4    | 24,2   | -5,1   | 16,9    | -15,6  |
| Mehren          | 16  | 123   | 57,3 | 477    | 21    | 2 115  | 127    | 2 596  | 147    | 10 637  | 1 248  |
|                 |     |       |      | 25,5   | 31,3  | 18,6   | 17,6   | -2,8   | 5,8    | 9,9     | 32,2   |
| Meisburg        | 9   | 46    | 40,4 | 46     | 5     | 557    | 9      | 305    | 20     | 2 815   | 53     |
|                 |     |       |      | -37,8  | x     | -13,5  | x      | -36,9  | x      | -23,4   | x      |
| Niederstadtfeld | 3   | 26    | 72,1 | 69     | -     | 562    | -      | 464    | -      | 2 879   | -      |
|                 |     |       |      | .      | 0,0   | -12,6  | 0,0    | .      | .      | -3,4    | x      |
| Schalkenmehren  | 32  | 389   | 75,0 | 2 123  | 202   | 8 750  | 722    | 13 689 | 1 393  | 53 546  | 4 443  |
|                 |     |       |      | -1,1   | -15,8 | 1,6    | -15,5  | -0,2   | 7,3    | -1,1    | 6,0    |
| Schutz          | 7   | 78    | 57,1 | 180    | -     | 1 336  | -      | 952    | -      | 5 808   | -      |
|                 |     |       |      | 1,1    | 0,0   | 34,7   | 0,0    | 11,6   | 0,0    | 35,8    | 0,0    |
| Strotzbüsch     | 9   | 98    | 34,4 | 282    | 85    | 1 011  | 197    | 1 426  | 389    | 5 456   | 1 193  |
|                 |     |       |      | 17,5   | -19,0 | -14,5  | x      | -3,2   | -11,6  | -15,1   | -32,9  |
| Üdersdorf       | 17  | 93    | 43,0 | 389    | 78    | 1 199  | 166    | 2 024  | 290    | 6 027   | 574    |
|                 |     |       |      | 10,2   | 44,4  | 6,7    | 56,6   | 14,4   | 55,9   | 15,6    | 49,5   |
| Utzerath        | 7   | 202   | 80,6 | 88     | -     | 4 883  | -      | 705    | 1      | 37 233  | 2      |
|                 |     |       |      | -7,4   | 0,0   | -0,9   | 0,0    | 4,9    | -50,0  | 2,6     | x      |
| Wallenborn      | 9   | 60    | 45,6 | 132    | 36    | 821    | 118    | 555    | 130    | 3 339   | 305    |
|                 |     |       |      | 65,0   | 28,6  | 45,3   | x      | 15,9   | -13,9  | 12,2    | -26,3  |

noch:  
T 10

Betriebe, Bettenangebot, Gäste und Übernachtungen (einschließlich Privatquartiere und gewerbliche Kleinbetriebe mit weniger als 10 Betten) nach Verwaltungsbezirken, ohne Campingplätze

| Verwaltungsbezirk | August 2019   |              |  |                |                |                | Januar - August 2019 |                |                |                |                |
|-------------------|---------------|--------------|--|----------------|----------------|----------------|----------------------|----------------|----------------|----------------|----------------|
|                   | Be-<br>triebe | Betten       |  | Gäste          |                | Übernachtungen |                      | Gäste          |                | Übernachtungen |                |
|                   |               | An-<br>gebot | Auslas-<br>tung  | ins-<br>gesamt | Aus-<br>länder | ins-<br>gesamt | Aus-<br>länder       | ins-<br>gesamt | Aus-<br>länder | ins-<br>gesamt | Aus-<br>länder |
|                   | Anzahl        | %            | Anzahl und Veränderung zu Aug. 2018 bzw. Jan.-Aug. 2018 in % |                |                |                |                      |                |                |                |                |

noch: LK Vulkaneifel

|                           |            |              |             |               |              |               |              |                |               |                |               |
|---------------------------|------------|--------------|-------------|---------------|--------------|---------------|--------------|----------------|---------------|----------------|---------------|
| VG Gerolstein             | 170        | 3 699        | 52,9        | 14 006        | 6 106        | 58 674        | 36 203       | 83 403         | 29 611        | 292 916        | 147 542       |
|                           |            |              |             | -4,0          | 9,0          | -8,4          | -3,1         | -7,1           | 6,7           | -10,0          | 2,1           |
| Berlingen                 | 4          | 54           | .           | .             | .            | .             | .            | .              | .             | .              | .             |
| Birgel                    | 3          | 76           | 61,0        | 841           | 132          | 1 390         | 226          | 4 712          | 499           | 8 227          | 791           |
|                           |            |              |             | -1,9          | 6,5          | -1,6          | 13,0         | -4,2           | -5,1          | 0,8            | 0,8           |
| Birresborn                | 12         | 69           | .           | .             | .            | .             | .            | .              | .             | .              | .             |
| Densborn                  | 8          | 24           | 47,1        | 88            | 18           | 339           | 30           | 429            | 81            | 1 258          | 210           |
|                           |            |              |             | 49,2          | 0,0          | -26,5         | x            | 0,5            | -19,8         | -14,9          | x             |
| Gerolstein, St.           | 31         | 819          | 48,6        | 3 180         | 1 012        | 11 938        | 6 671        | 18 002         | 4 457         | 53 939         | 21 617        |
|                           |            |              |             | -1,1          | 1,3          | -2,9          | -0,5         | -9,9           | -17,8         | -15,1          | -19,3         |
| Hillesheim, St.           | 17         | 224          | 45,8        | 1 554         | 244          | 3 075         | 501          | 9 610          | 1 147         | 18 451         | 2 171         |
|                           |            |              |             | .             | .            | .             | .            | .              | .             | .              | .             |
| Jünkerath                 | 16         | 239          | 36,5        | 953           | 3            | 2 620         | 12           | 7 540          | 77            | 19 196         | 578           |
|                           |            |              |             | 6,2           | x            | -2,2          | x            | 15,9           | -39,8         | 7,9            | -42,4         |
| Kerpen (Eifel)            | 9          | 48           | .           | .             | .            | .             | .            | .              | .             | .              | .             |
| Lissendorf                | 9          | 120          | 56,3        | 275           | 38           | 2 028         | 228          | 1 390          | 94            | 8 206          | 668           |
|                           |            |              |             | 24,4          | -32,1        | -5,5          | -26,5        | 31,1           | -32,9         | -22,5          | -10,9         |
| Mürtenbach                | 8          | 4            | x           | .             | .            | .             | .            | .              | .             | .              | .             |
|                           |            |              |             | 0,0           | 0,0          | 0,0           | 0,0          | 0,0            | 0,0           | 0,0            | 0,0           |
| Neroth                    | 4          | 102          | .           | .             | .            | .             | .            | .              | .             | .              | .             |
|                           |            |              |             | .             | .            | .             | .            | .              | .             | .              | .             |
| Stadtkyll                 | 18         | 1 543        | 66,1        | 4 743         | 3 974        | 30 593        | 26 280       | 29 381         | 20 188        | 151 418        | 113 434       |
|                           |            |              |             | 6,8           | 12,2         | -0,3          | -4,9         | 7,3            | 15,2          | 7,7            | 7,9           |
| Üxheim                    | 19         | 145          | 18,9        | 278           | 10           | 822           | 65           | 1 256          | 53            | 3 645          | 140           |
|                           |            |              |             | x             | 0,0          | x             | 0,0          | x              | 0,0           | x              | 0,0           |
| VG Kelberg                | 63         | 3 170        | 83,2        | 14 472        | 6 496        | 79 151        | 36 273       | 97 644         | 31 204        | 407 503        | 143 494       |
|                           |            |              |             | 9,5           | 9,1          | 15,7          | 4,3          | -1,4           | -1,4          | -0,1           | -1,9          |
| Gunderath                 | 4          | .            | .           | .             | .            | .             | .            | .              | .             | .              | .             |
|                           |            |              |             | .             | .            | .             | .            | .              | .             | .              | .             |
| Kelberg                   | 53         | 237          | 48,1        | 858           | 188          | 3 423         | 613          | 4 704          | 1 321         | 15 529         | 4 025         |
|                           |            |              |             | -2,3          | -10,5        | 0,5           | -16,1        | -14,0          | -12,3         | -1,8           | -12,0         |
| <b>LK Westerwaldkreis</b> | <b>165</b> | <b>4 792</b> | <b>54,0</b> | <b>29 128</b> | <b>3 331</b> | <b>77 663</b> | <b>8 702</b> | <b>207 314</b> | <b>19 025</b> | <b>528 455</b> | <b>47 779</b> |
|                           |            |              |             | -1,7          | 16,8         | 6,6           | 31,2         | -1,4           | 8,5           | 0,3            | 15,8          |
| VG Bad Marienberg (Ww.)   | 30         | 821          | 39,1        | 4 406         | 326          | 9 627         | 972          | 29 911         | 2 408         | 69 850         | 8 429         |
|                           |            |              |             | -1,8          | 12,0         | -7,9          | -19,7        | -2,2           | -4,0          | -5,5           | -2,9          |
| Bad Marienberg (Ww.), St. | 25         | 629          | 44,3        | 3 753         | 229          | 8 356         | 745          | 25 274         | 2 049         | 59 517         | 7 602         |
|                           |            |              |             | 0,5           | 12,3         | -7,7          | -23,7        | -0,4           | 6,0           | -4,9           | 9,1           |
| Nistertal                 | 4          | .            | .           | .             | .            | .             | .            | .              | .             | .              | .             |
|                           |            |              |             | .             | .            | .             | .            | .              | .             | .              | .             |
| VG Hachenburg             | 32         | 654          | 62,3        | 1 774         | 166          | 12 230        | 423          | 11 480         | 1 061         | 84 365         | 2 750         |
|                           |            |              |             | 14,0          | 40,7         | 12,0          | 52,2         | 4,6            | 49,2          | 5,1            | 55,9          |
| Hachenburg, St.           | 17         | 408          | 78,7        | 530           | 23           | 9 638         | 93           | 3 830          | 135           | 68 596         | 685           |
|                           |            |              |             | -29,1         | 0,0          | 3,4           | 93,8         | -11,2          | 37,8          | 4,4            | x             |
| VG Höhr-Grenzhausen       | 26         | 738          | 59,2        | 6 128         | 855          | 13 104        | 1 700        | 44 879         | 4 545         | 88 593         | 8 908         |
|                           |            |              |             | 4,1           | -3,3         | 8,4           | -19,7        | 4,0            | 0,8           | 4,9            | -10,1         |
| Höhr-Grenzhausen, St.     | 25         | .            | .           | .             | .            | .             | .            | .              | .             | .              | .             |
|                           |            |              |             | .             | .            | .             | .            | .              | .             | .              | .             |
| VG Montabaur              | 42         | 1 299        | 47,3        | 9 028         | 981          | 18 449        | 1 983        | 60 770         | 5 150         | 130 013        | 9 188         |
|                           |            |              |             | -8,7          | 13,8         | -11,5         | 59,1         | -4,3           | -0,3          | -4,2           | 3,1           |
| Montabaur, St.            | 25         | 657          | 51,6        | 4 717         | 550          | 10 168        | 1 410        | 34 928         | 2 420         | 73 232         | 5 403         |
|                           |            |              |             | -2,1          | 24,2         | 2,1           | x            | -2,5           | -4,5          | -2,5           | 2,3           |
| Welschneudorf             | 5          | 109          | 40,9        | .             | .            | 1 338         | 193          | .              | .             | 8 151          | 1 200         |
|                           |            |              |             | .             | .            | .             | .            | .              | .             | .              | .             |

noch:  
T 10

Betriebe, Bettenangebot, Gäste und Übernachtungen (einschließlich Privatquartiere und gewerbliche Kleinbetriebe mit weniger als 10 Betten) nach Verwaltungsbezirken, ohne Campingplätze

| Verwaltungsbezirk | August 2019   |              |  |                |                |                | Januar - August 2019 |                |                |                |                |
|-------------------|---------------|--------------|--|----------------|----------------|----------------|----------------------|----------------|----------------|----------------|----------------|
|                   | Be-<br>triebe | Betten       |  | Gäste          |                | Übernachtungen |                      | Gäste          |                | Übernachtungen |                |
|                   |               | An-<br>gebot | Auslas-<br>tung  | ins-<br>gesamt | Aus-<br>länder | ins-<br>gesamt | Aus-<br>länder       | ins-<br>gesamt | Aus-<br>länder | ins-<br>gesamt | Aus-<br>länder |
|                   | Anzahl        | %            | Anzahl und Veränderung zu Aug. 2018 bzw. Jan.-Aug. 2018 in % |                |                |                |                      |                |                |                |                |

noch: LK Westerwaldkreis

|                  |        |         |      |           |         |           |         |           |           |            |           |
|------------------|--------|---------|------|-----------|---------|-----------|---------|-----------|-----------|------------|-----------|
| VG Rennerod      | 8      | 425     | .    | 1 987     | 292     | .         | .       | 21 147    | 1 171     | .          | .         |
| Rennerod, St.    | 3      | 36      | 23,7 | 118       | -       | 256       | -       | 667       | -         | 1 575      | -         |
|                  |        |         |      |           | 0,0     |           | 0,0     |           | 0,0       |            | 0,0       |
| VG Selters (Ww.) | 4      | 46      | 57,7 | 519       | 102     | 796       | 147     | 3 064     | 485       | 4 924      | 829       |
|                  |        |         |      | 34,5      | 13,3    | 39,9      | 32,4    | 26,1      | 15,5      | 27,6       | 41,5      |
| VG Wallmerod     | 3      | 65      | 43,5 | .         | .       | 848       | 143     | .         | .         | 5 117      | 563       |
|                  |        |         |      | .         | .       | 2,4       | x       | .         | .         | 7,5        | -6,0      |
| VG Westerburg    | 15     | 546     | 36,2 | 3 182     | 162     | 5 931     | 374     | 22 663    | 1 315     | 39 330     | 2 323     |
| Pottum           | 4      | .       | .    | -4,4      | -3,6    | 0,4       | -13,8   | -7,4      | 35,4      | -4,0       | 23,2      |
| Westerburg, St.  | 7      | 204     | 27,1 | 508       | 36      | 1 657     | 97      | 4 498     | 365       | 9 954      | 798       |
|                  |        |         |      | -4,7      | 2,9     | 72,4      | 18,3    | 6,6       | 69,0      | 23,7       | 79,7      |
| VG Wirges        | 3      | .       | .    | 1 083     | 319     | 2 652     | 1 140   | 6 631     | 1 943     | 19 924     | 6 941     |
|                  |        |         |      | 42,9      | 39,9    | 35,2      | 68,6    | 17,6      | 12,4      | 31,8       | 30,9      |
| Rheinland-Pfalz  | 10 477 | 180 944 | 49,9 | 1 005 792 | 241 163 | 2 709 710 | 729 731 | 5 897 806 | 1 238 060 | 15 128 594 | 3 348 811 |
|                  |        |         |      | -0,3      | 1,9     | 1,1       | 1,8     | 0,0       | 0,9       | 0,6        | 1,8       |

## Impressum

---

Herausgeber:  
Statistisches Landesamt Rheinland-Pfalz  
Mainzer Straße 14-16  
56130 Bad Ems

Telefon: 02603 71-0  
Telefax: 02603 71-3150

E-Mail: [poststelle@statistik.rlp.de](mailto:poststelle@statistik.rlp.de)  
Internet: [www.statistik.rlp.de](http://www.statistik.rlp.de)

Kostenfreier Download im Internet: <http://www.statistik.rlp.de/de/publikationen/statistische-berichte/>

---

© Statistisches Landesamt Rheinland-Pfalz · Bad Ems · 2019

Vervielfältigung und Verbreitung, auch auszugsweise, mit Quellenangabe gestattet.